



ОБЩЕСТВО С ОГРАНИЧЕННОЙ ОТВЕТСТВЕННОСТЬЮ "РЕАЛ"

ОГРН 1149204035265, ИНН 9203005089, КПП 920401001

299011, город Севастополь, ул. Адмирала Октябрьского, д. 9, помещ. 23

Тел. +7 978 207-70-70, e-mail info@real92.ru

**ПРОЕКТ ПЛАНИРОВКИ И ПРОЕКТ МЕЖЕВАНИЯ ТЕРРИТОРИИ  
ЛИНЕЙНОГО ОБЪЕКТА: ««Проектирование и строительство  
канализационных очистных сооружений «Южные», г. Севастополь»»**

**ПРОЕКТ ПЛАНИРОВКИ ТЕРРИТОРИИ  
ДПТ-ППТ-1. Том 1**

**г. Севастополь  
2023**



ОБЩЕСТВО С ОГРАНИЧЕННОЙ ОТВЕТСТВЕННОСТЬЮ "РЕАЛ"

ОГРН 1149204035265, ИНН 9203005089, КПП 920401001

299011, город Севастополь, ул. Адмирала Октябрьского, д. 9, помещ. 23

Тел. +7 978 207-70-70, e-mail info@real92.ru

**ПРОЕКТ ПЛАНИРОВКИ И ПРОЕКТ МЕЖЕВАНИЯ ТЕРРИТОРИИ  
ЛИНЕЙНОГО ОБЪЕКТА: ««Проектирование и строительство  
канализационных очистных сооружений «Южные», г. Севастополь»»**

**ПРОЕКТ ПЛАНИРОВКИ ТЕРРИТОРИИ  
Основная (утверждаемая) часть**

**ДПТ-ППТ-1. Том 1**

**Раздел 1 «Проект планировки территории. Графическая часть»**

Директор

Н.Б.Доленко

Начальник отдела

В.В.Короткий

**г. Севастополь  
2023**



## СОСТАВ ПРОЕКТА

Номер тома	Обозначение	Наименование	Примечание
<b>Основная (утверждаемая) часть проекта планировки территории</b>			
Том 1	ДПТ-ППТ-1	Раздел 1 «Проект планировки территории. Графическая часть»	
Том 2	ДПТ-ППТ-2	Раздел 2 «Положение о размещении линейных объектов»	
<b>Материалы по обоснованию проекта планировки территории</b>			
Том 3	ДПТ-ППТ-3	Раздел 3 «Материалы по обоснованию проекта планировки территории. Графическая часть»	
Том 4	ДПТ-ППТ-4	Раздел 4 «Материалы по обоснованию проекта планировки территории. Пояснительная записка»	
<b>Основная (утверждаемая) часть проекта межевания территории</b>			
<b>Материалы по обоснованию проекта межевания территории</b>			
Том 5	ДПТ-ПМТ-1	Текстовая часть и чертежи межевания территории	

Взам. инв. №							ДПТ-ППТ-ОУЧ		
Подпись и дата							Состав ДПТ		
Инв. № подл.	Изм.	Кол.уч.	Лист	№док.	Подп.	Дата	Стадия	Лист	Листов
	ГИП					09.23	ППТ	1	1
	Разработал						ООО «Реал»		
	Разработал								
Разработал									

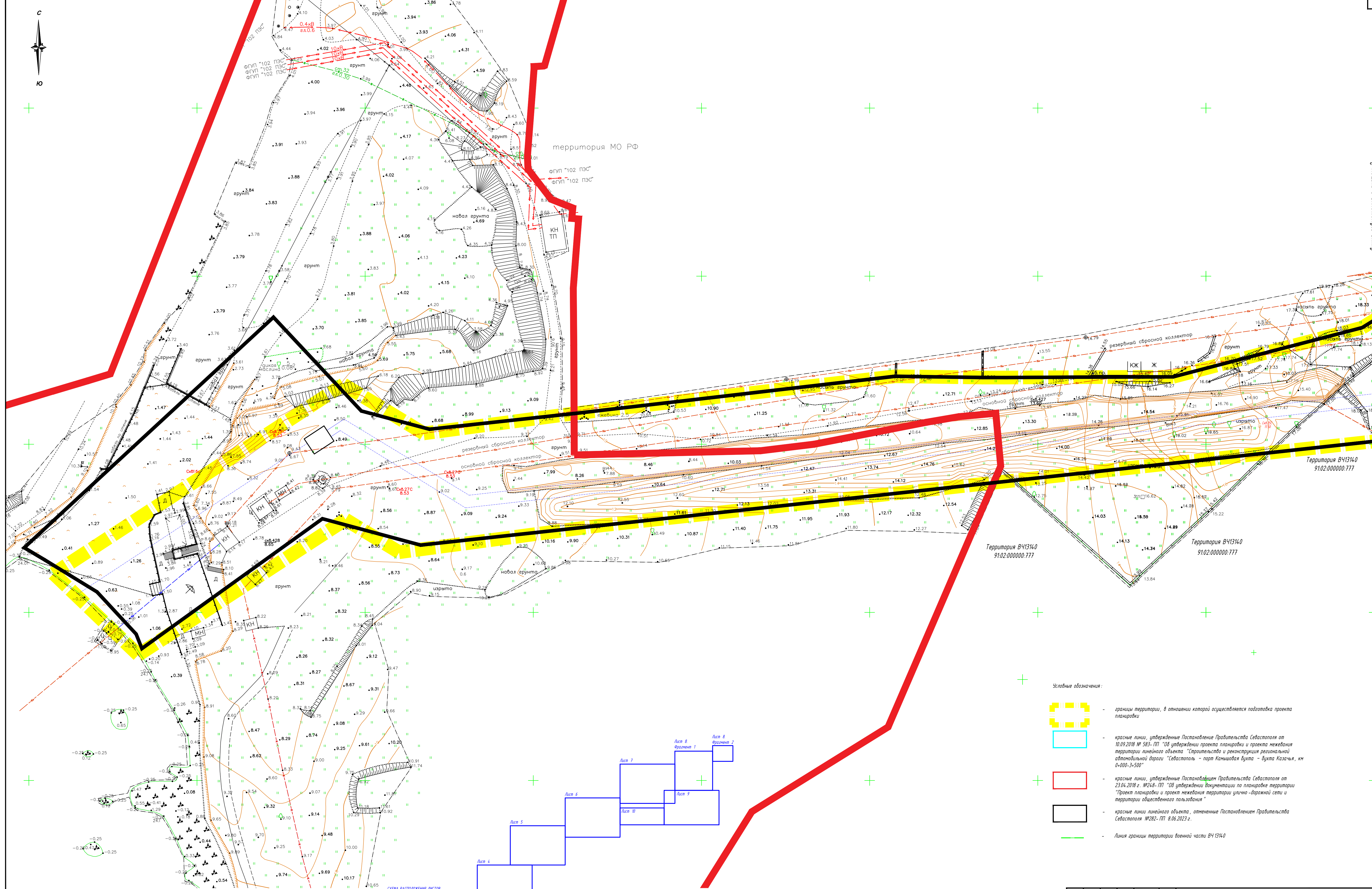


**ГРАФИЧЕСКАЯ ЧАСТЬ**

Инв. №	Подпись и дата	Взам. инв.

						ДПТ-ППТ-1-О(У)Ч			
Изм.	Колуч.	Лист	№док.	Подп.	Дата	Графическая часть	Стадия	Лист	Листов
ГИП							ППТ		
Разработал							ООО «Реал»		
Разработал									
Разработал									





- Условные обозначения:
- границы территории, в отношении которой осуществляется подготовка проекта планировки
  - красные линии, утвержденные Постановлением Правительства Севастополя от 10.09.2018 № 583-ПП "Об утверждении проекта планировки и проекта межевания территории линейного объекта "Строительство и реконструкция региональной автомобильной дороги "Севастополь - порт Камышовая бухта - бухта Казачья", км 0+000-3+500"
  - красные линии, утвержденные Постановлением Правительства Севастополя от 23.04.2018 г. №248-ПП "Об утверждении документации по планировке территории "Проект планировки и проект межевания территории линейно-дорожной сети и территории общественного пользования"
  - красные линии линейного объекта, отмененные Постановлением Правительства Севастополя №282-ПП 8.06.2023 г.
  - Линия границы территории военной части В413140

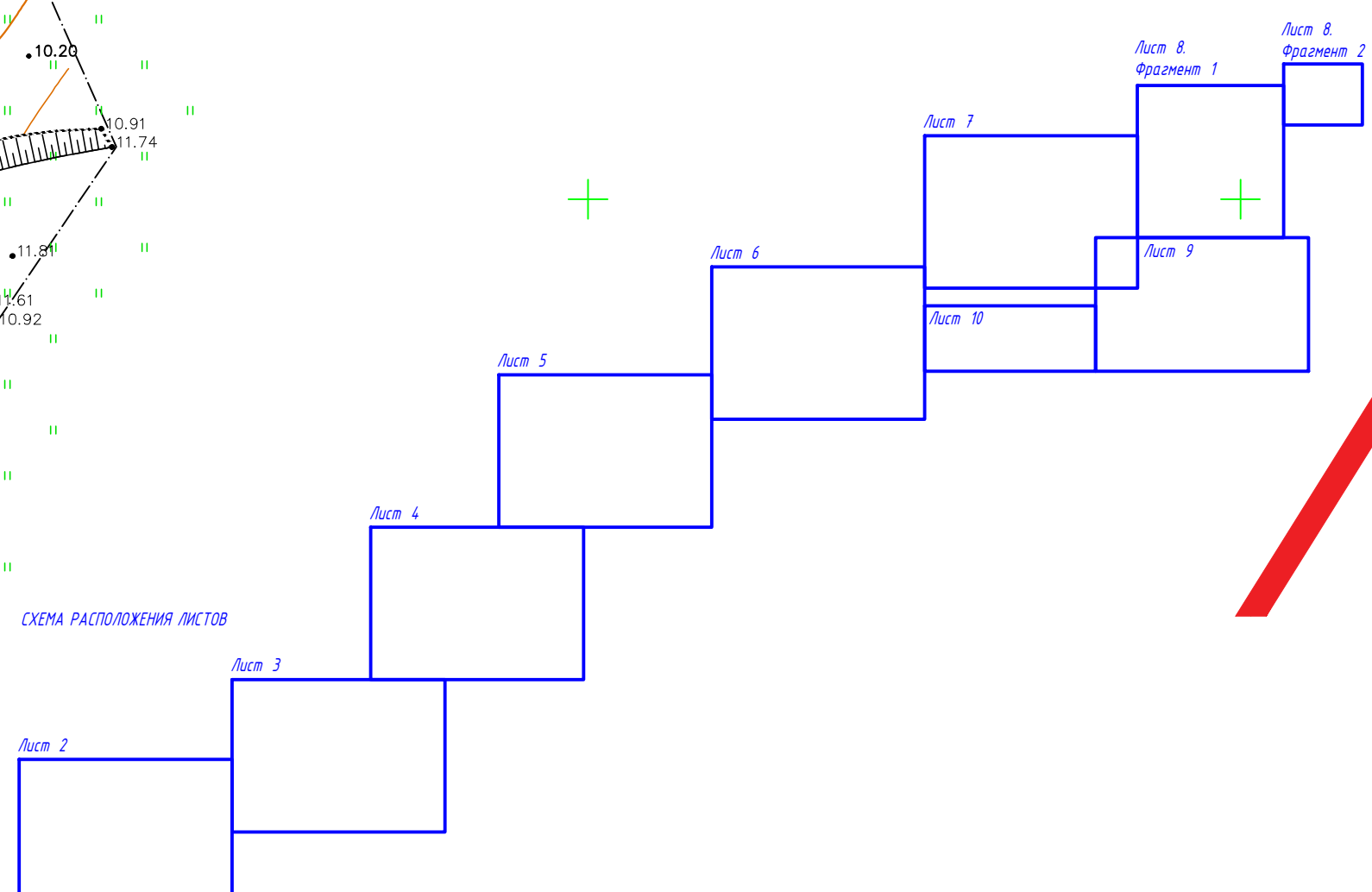


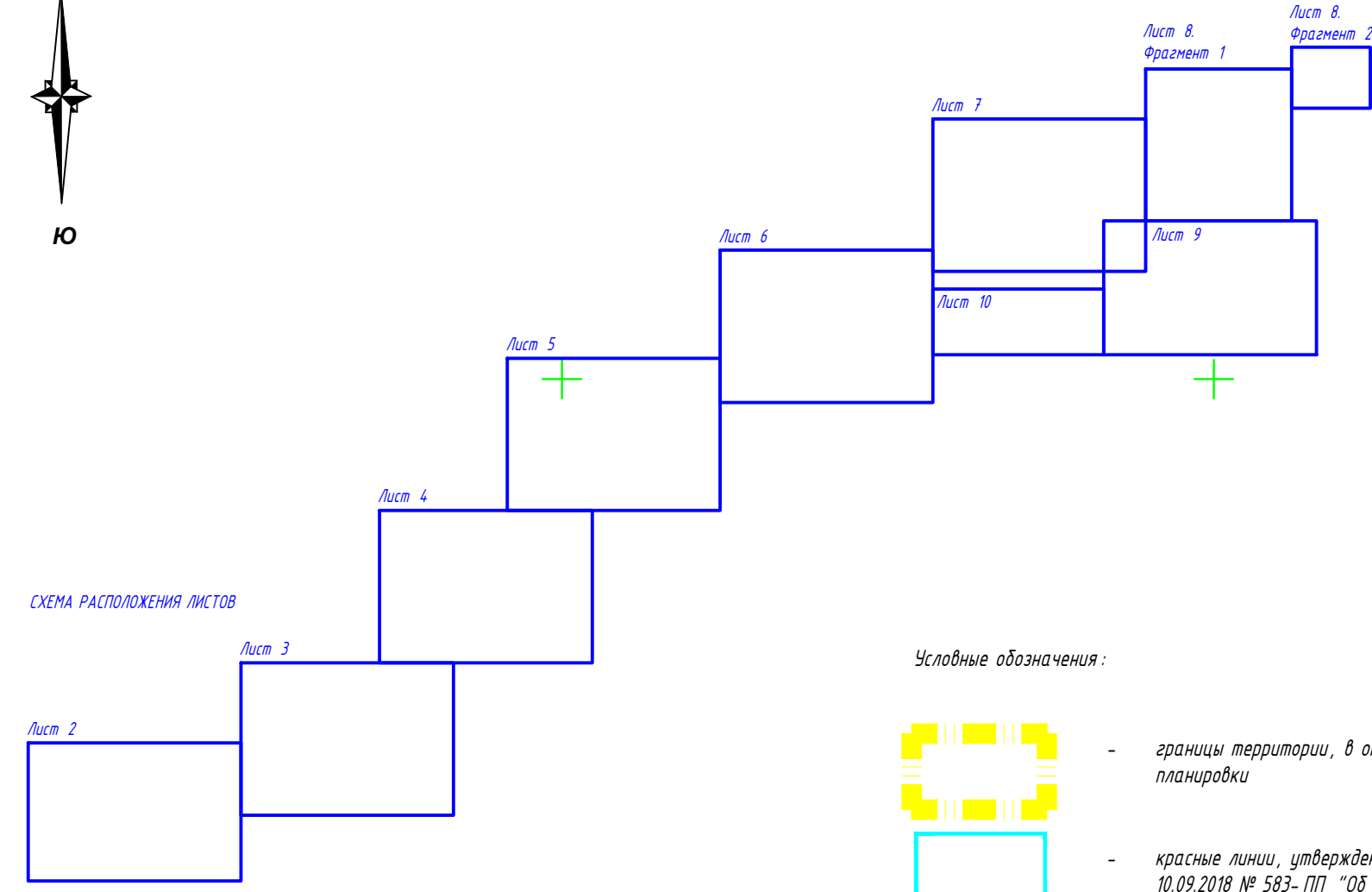
СХЕМА РАСПОЛОЖЕНИЯ ЛИСТОВ

					ДПТ-ППТ-1			
					«Проектирование и строительство канализационных очистных сооружений «Вжные», г. Севастополь»			
Изм.	Конт.	Лист	Маск.	Пол.	Проект планировки территории	Стадия	Лист	Листов
		Бузаева			Основная (утверждаемая) часть проекта планировки территории	ППТ	2	33
					Графическая часть. Чертеж красных линий			
					М 1:500			
					000 "Реал"			
					Копировал			
					А1			




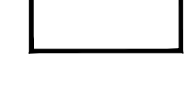





СХЕМА РАСПОЛОЖЕНИЯ ЛИСТОВ

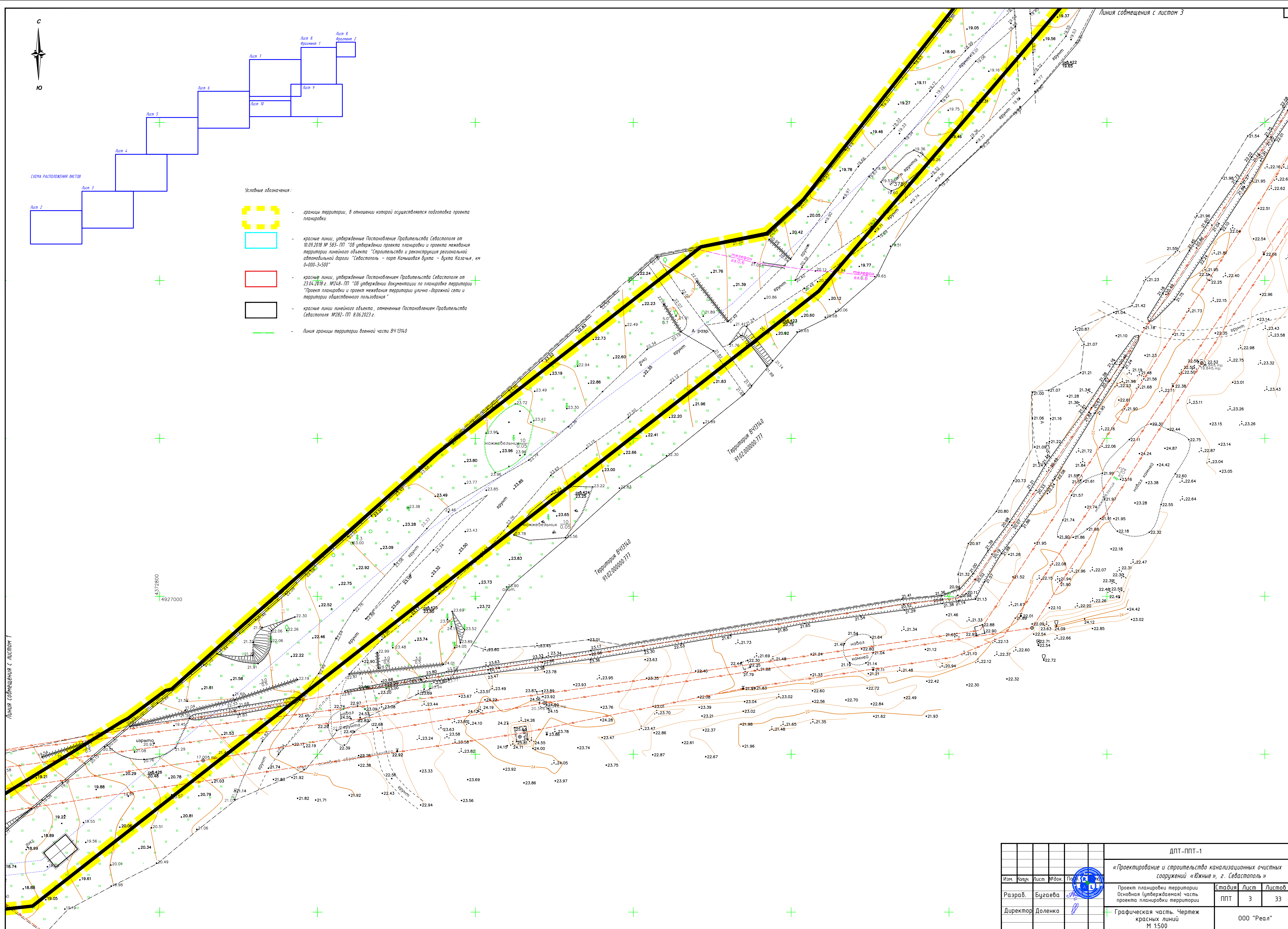


Условные обозначения:

-  - границы территории, в отношении которой осуществляется подготовка проекта планировки
-  - красные линии, утвержденные Постановлением Правительства Севастополя от 10.09.2018 № 583-ПП "Об утверждении проекта планировки и проекта межевания территории линейного объекта "Строительство и реконструкция региональной автомобильной дороги "Севастополь - порт Камышовая бухта - бухта Казачья, км 0+000-3+500"
-  - красные линии, утвержденные Постановлением Правительства Севастополя от 23.04.2018 г. №248-ПП "Об утверждении документации по планировке территории "Проект планировки и проект межевания территории улично-дорожной сети и территории общественного пользования"
-  - красные линии линейного объекта, отмененные Постановлением Правительства Севастополя №282-ПП от 8.06.2023 г.
-  - линия границы территории военной части ВЧ 13140

Линия соприкосновения с листом 1

Линия соприкосновения с листом 3

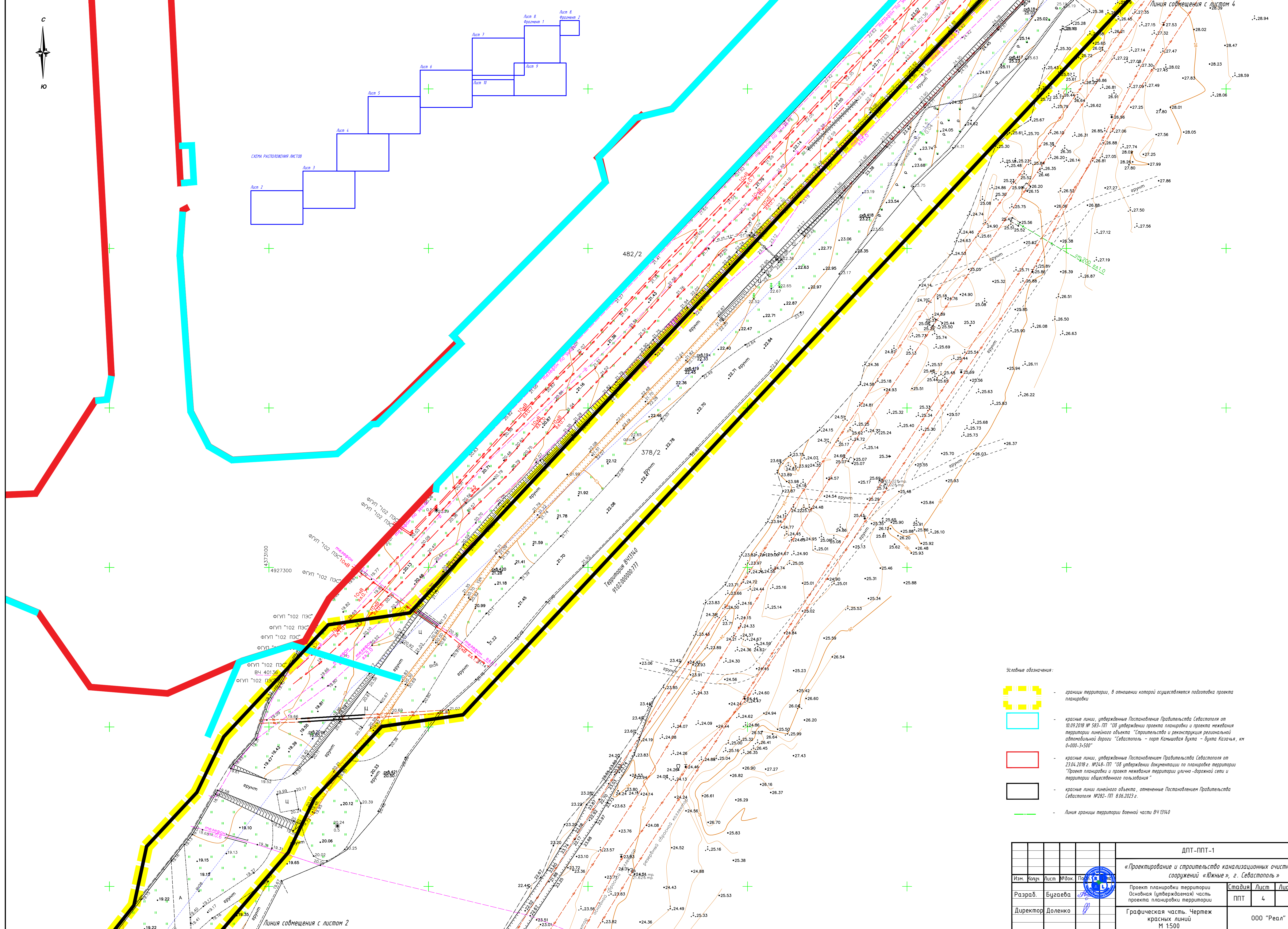
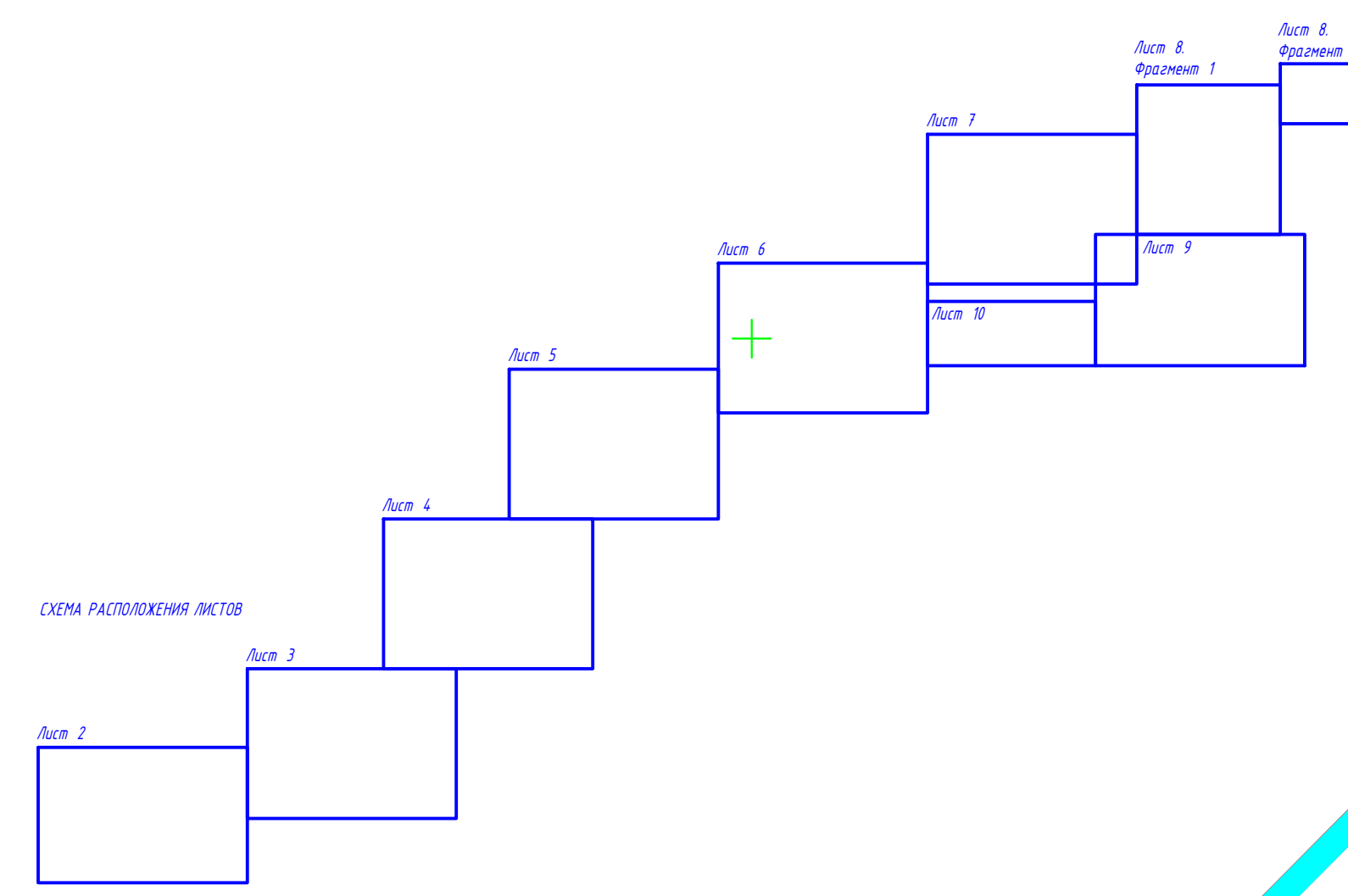


ДПТ-ППТ-1					
«Проектирование и строительство канализационных очистных сооружений «Вжные», г. Севастополь»					
Изм.	Кач.	Лист	Мас.	Пол.	Дата
Разраб.	Буцаева	3	ППТ	3	33
Директор	Доленко	Графическая часть. Чертеж красных линий М 1:500			000 "Реал"
Копировал					А1










СХЕМА РАСПОЛОЖЕНИЯ ЛИСТОВ



Условные обозначения:

-  - границы территории, в отношении которой осуществляется подготовка проекта планировки
-  - красные линии, утвержденные Постановлением Правительства Севастополя от 10.09.2018 № 583-ПП "Об утверждении проекта планировки и проекта межевания территории линейного объекта "Строительство и реконструкция региональной автомобильной дороги "Севастополь - порт Камышовая бухта - бухта Казачья, км 0+000-3+500"
-  - красные линии, утвержденные Постановлением Правительства Севастополя от 23.04.2018 г. №248-ПП "Об утверждении документации по планировке территории "Проект планировки и проект межевания территории улочно-дорожной сети и территории общественного пользования"
-  - красные линии линейного объекта, отмененные Постановлением Правительства Севастополя №282-ПП от 06.06.2023 г.
-  - линия границы территории военной части ВЧ 13140


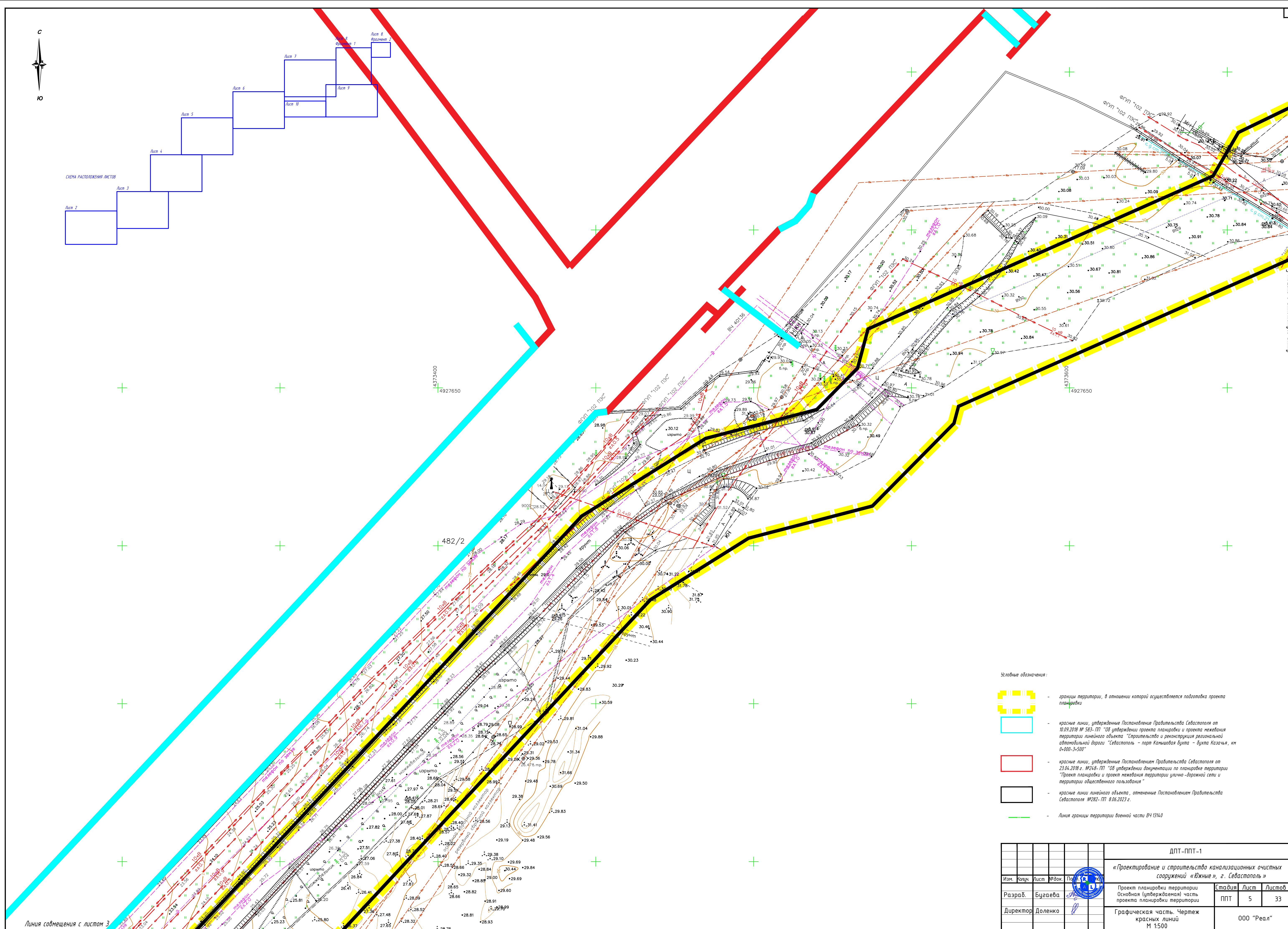
					ДПТ-ППТ-1					
					«Проектирование и строительство канализационных очистных сооружений «Вжные», г. Севастополь»					
Изм.	Конт.	Лист	Мас.	Пол.		Проект планировки территории	Стадия	Лист	Листов	
Разраб.	Буцаева					Основная (утверждаемая) часть проекта планировки территории	ППТ	4	33	
Директор	Доленко					Графическая часть. Чертеж красных линий	000 "Реал"			
					М 1:500					
					Копировал					
								А1		





СХЕМА РАСПОЛОЖЕНИЯ ЛИСТОВ



- Условные обозначения:
- границы территории, в отношении которой осуществляется подготовка проекта планировки
  - красные линии, утверждение Постановлением Правительства Севастополя от 10.09.2018 № 583-ПП "Об утверждении проекта планировки и проекта межевания территории линейного объекта "Строительство и реконструкция региональной автомобильной дороги "Севастополь - порт Камышовая бухта - бухта Казачья, км 0+000-3+500"
  - красные линии, утверждение Постановлением Правительства Севастополя от 23.04.2018 г. №248-ПП "Об утверждении документации по планировке территории "Проект планировки и проект межевания территории улично-дорожной сети и территории общественного пользования"
  - красные линии линейного объекта, отмененные Постановлением Правительства Севастополя №282-ПП 8.06.2023 г.
  - линия границы территории военной части ВЧ 13140

Линия совмещения с листом 3

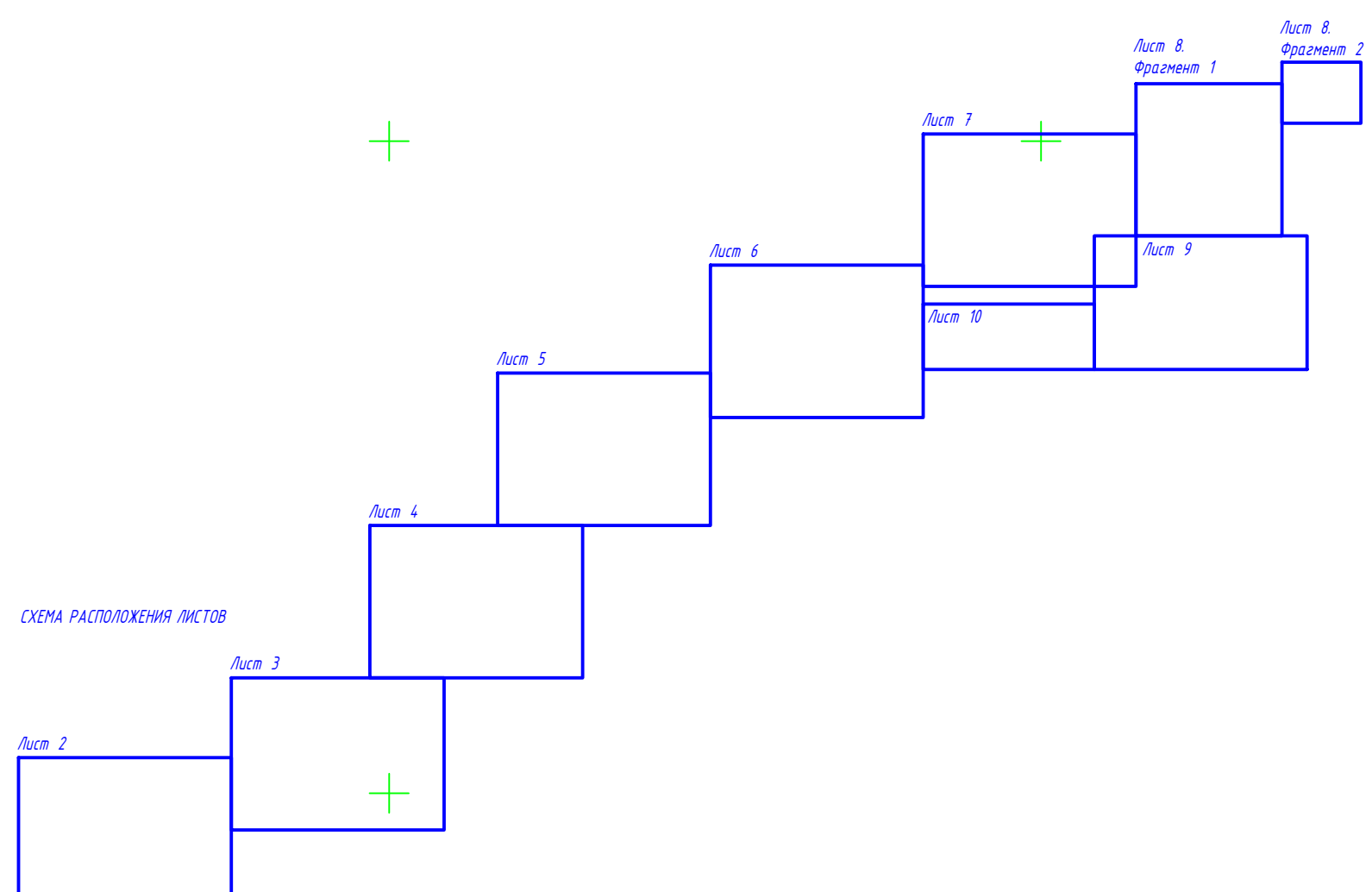
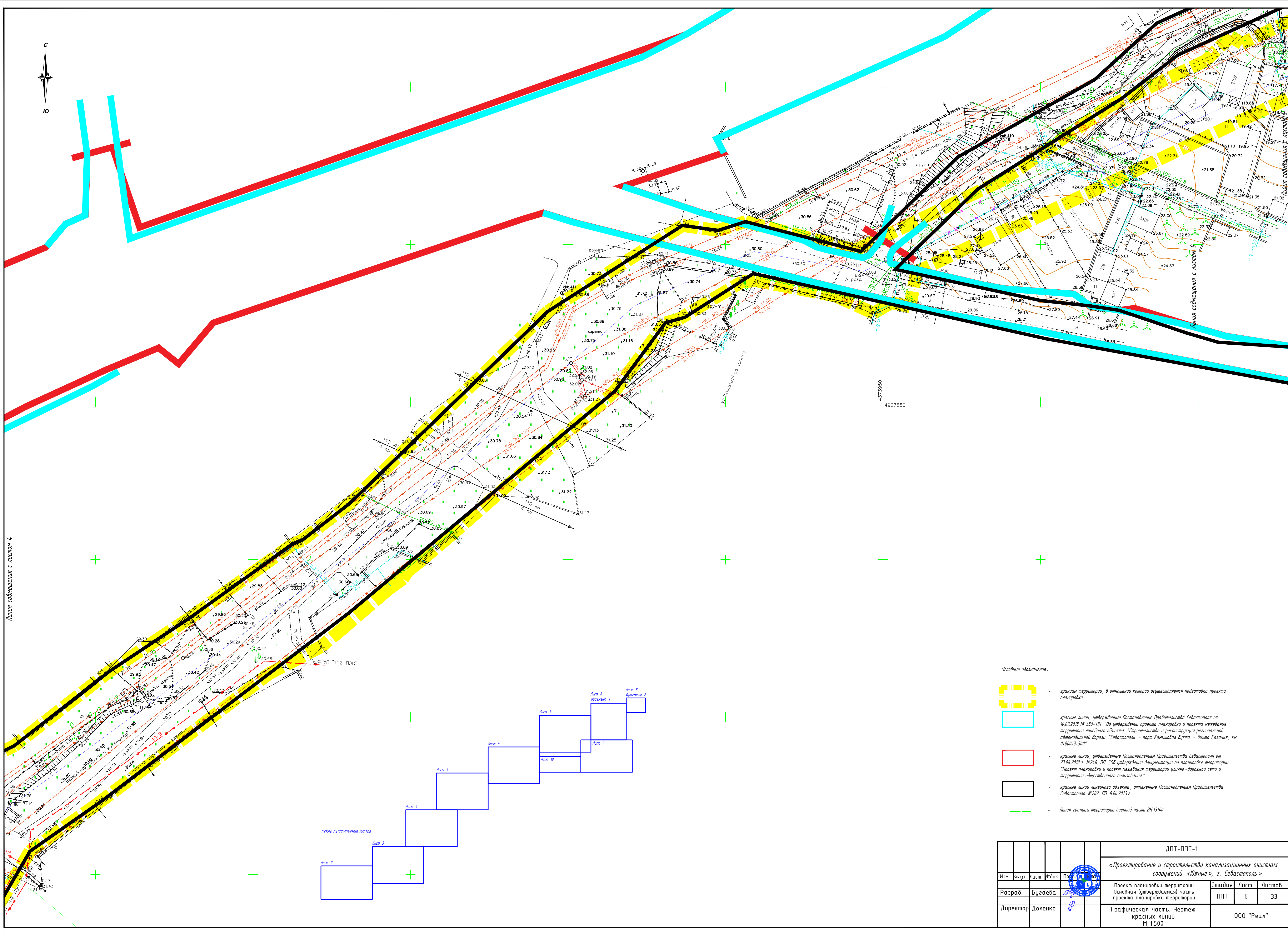
Линия совмещения с листом 5

					ДПТ-ППТ-1					
					«Проектирование и строительство канализационных очистных сооружений «Вжные», г. Севастополь»					
Изм.	Кол.	Лист	№ док.	Подп.		Проект планировки территории	Стадия	Лист	Листов	
Разраб.	Буцаева					Основная (утверждаемая) часть проекта планировки территории	ППТ	5	33	
Директор	Доленко					Графическая часть. Чертеж красных линий	000 "Реал"			
					М 1:500			Копировал		
								А1		





Линия сообщения с листом 4

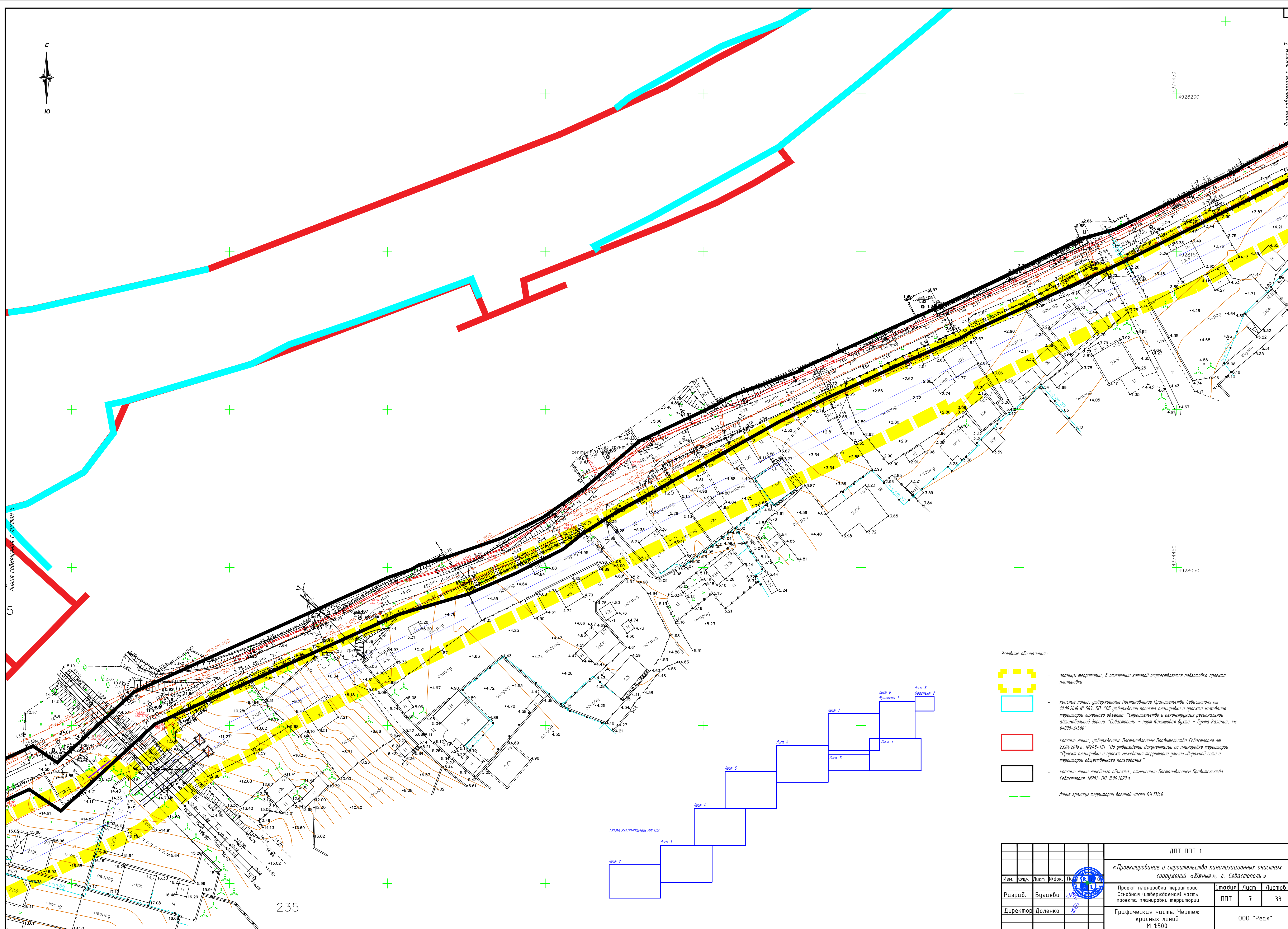


Условные обозначения:

- границы территории, в отношении которой осуществляется подготовка проекта планировки
- красные линии, утвержденные Постановлением Правительства Севастополя от 10.09.2018 № 583-ПП "Об утверждении проекта планировки и проекта межевания территории линейного объекта "Строительство и реконструкция региональной автомобильной дороги "Севастополь - порт Кашинская бухта - бухта Казачья", км 0+000-3+500"
- красные линии, утвержденные Постановлением Правительства Севастополя от 23.04.2018 г. №248-ПП "Об утверждении документации по планировке территории "Проект планировки и проект межевания территории улично-дорожной сети и территории общественного пользования"
- красные линии линейного объекта, отнесенные Постановлением Правительства Севастополя №292-ПП от 06.2023 г.
- Линия границы территории военной части ВЧ 13140

ДПТ-ППТ-1					
<b>«Проектирование и строительство канализационных очистных сооружений «Вжные», г. Севастополь»</b>					
Изм.	Кач.	Лист	№ док.	Подп.	Листов
Разраб.	Буцаева				Стадия ППТ
Директор	Доленко				Лист 6
Графическая часть. Чертеж красных линий М 1:500					Листов 33
Копировал					000 "Реал"
					А1



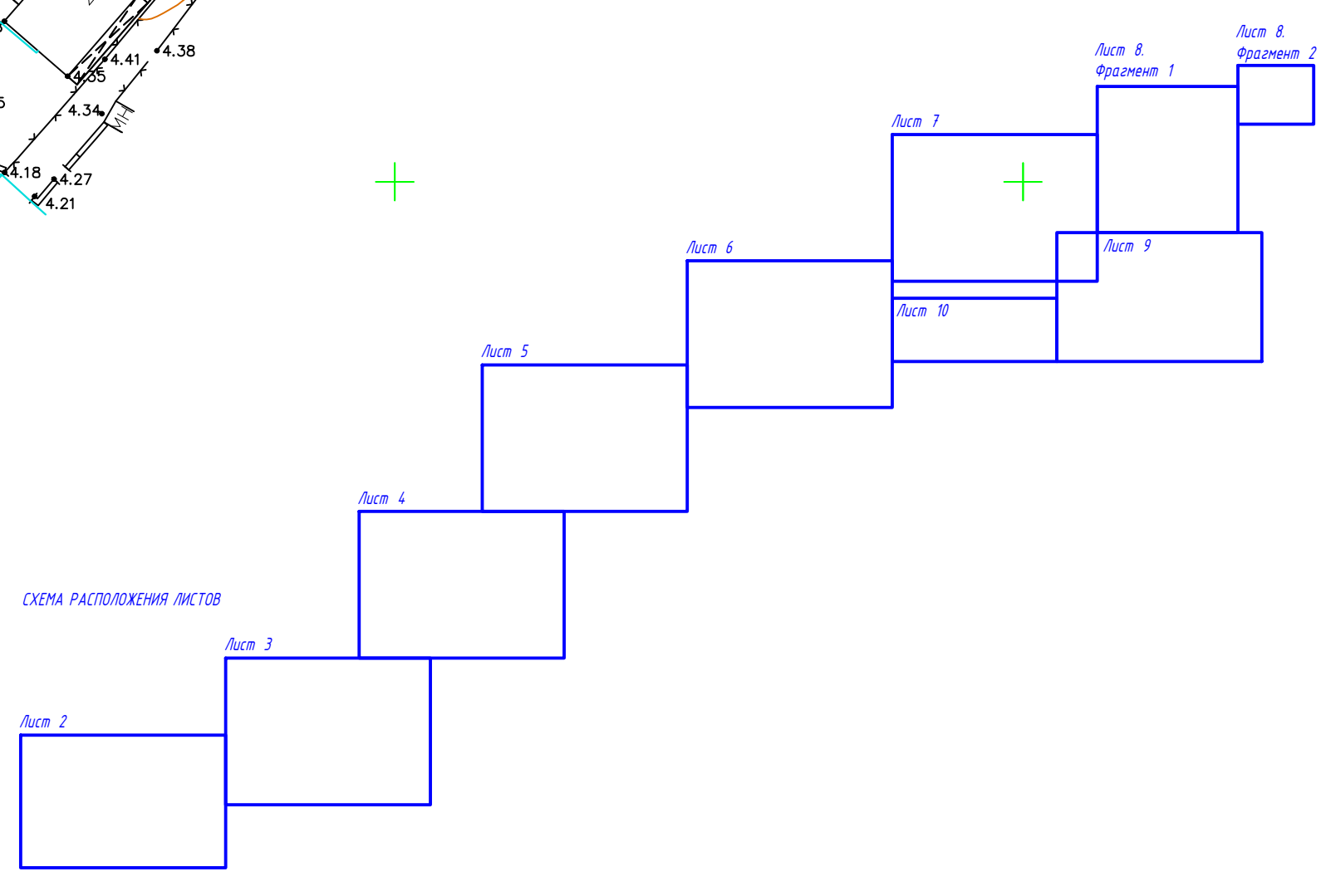


Линия совмещения с листом 5

Линия совмещения с листом 7

235

СХЕМА РАСПОЛОЖЕНИЯ ЛИСТОВ



Условные обозначения:

- границы территории, в отношении которой осуществляется подготовка проекта планировки
- красные линии, утвержденные Постановлением Правительства Севастополя от 10.09.2018 № 583-ПП "Об утверждении проекта планировки и проекта межевания территории линейного объекта "Строительство и реконструкция региональной автомобильной дороги "Севастополь - порт Камнишова бухта - бухта Казачья, км 0+000-3+500"
- красные линии, утвержденные Постановлением Правительства Севастополя от 23.04.2018 г. №248-ПП "Об утверждении документации по планировке территории "Проект планировки и проект межевания территории улично-дорожной сети и территории общественного пользования"
- красные линии линейного объекта, отмененные Постановлением Правительства Севастополя №282-ПП от 08.06.2023 г.
- Линия границы территории военной части ВЧ 13140

				ДПТ-ППТ-1					
				«Проектирование и строительство канализационных очистных сооружений «Вжные», г. Севастополь»					
Изм.	Кач.	Лист	Мас.		Проект планировки территории	Стадия	Лист	Листов	
Разраб.	Бузаева				Основная (утверждаемая) часть проекта планировки территории	ППТ	7	33	
Директор	Доленко				Графическая часть. Чертеж красных линий				
				М 1:500			000 "Реал"		
				Копировал			А1		





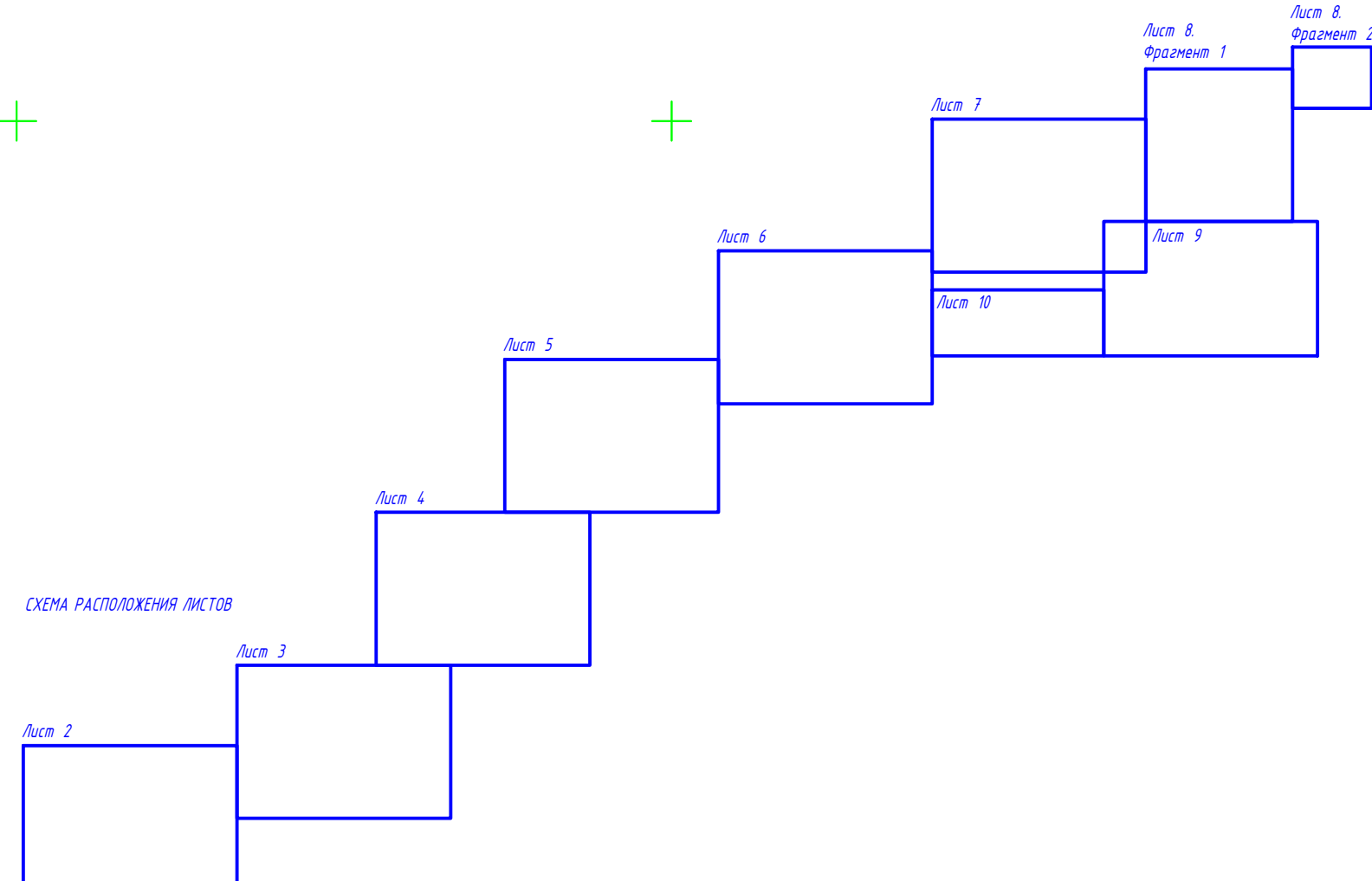
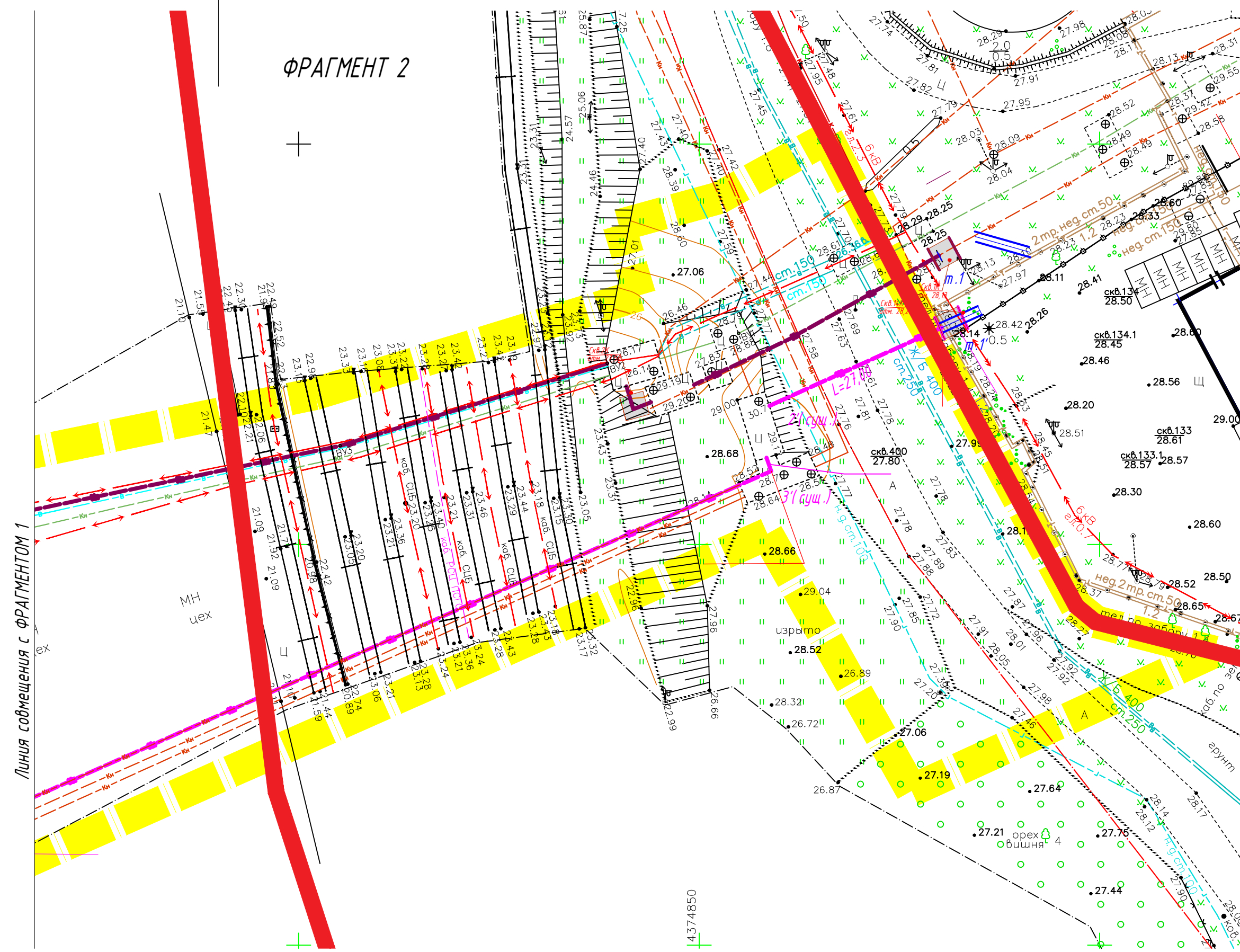
ФРАГМЕНТ 1



Условные обозначения:

- границы территории, в отношении которой осуществляется подготовка проекта планировки
- красные линии, утвержденные Постановлением Правительства Севастополя от 10.09.2018 № 583-ПП "Об утверждении проекта планировки и проекта межевания территории линейного объекта "Строительство и реконструкция региональной автомобильной дороги "Севастополь - порт Камышовая бухта - бухта Казачья, км 0+000-3+500"
- красные линии, утвержденные Постановлением Правительства Севастополя от 23.04.2018 г. №248-ПП "Об утверждении документации по планировке территории "Проект планировки и проект межевания территории улично-дорожной сети и территории общественного пользования"
- линия границы территории военной части ВЧ 13140

ФРАГМЕНТ 2



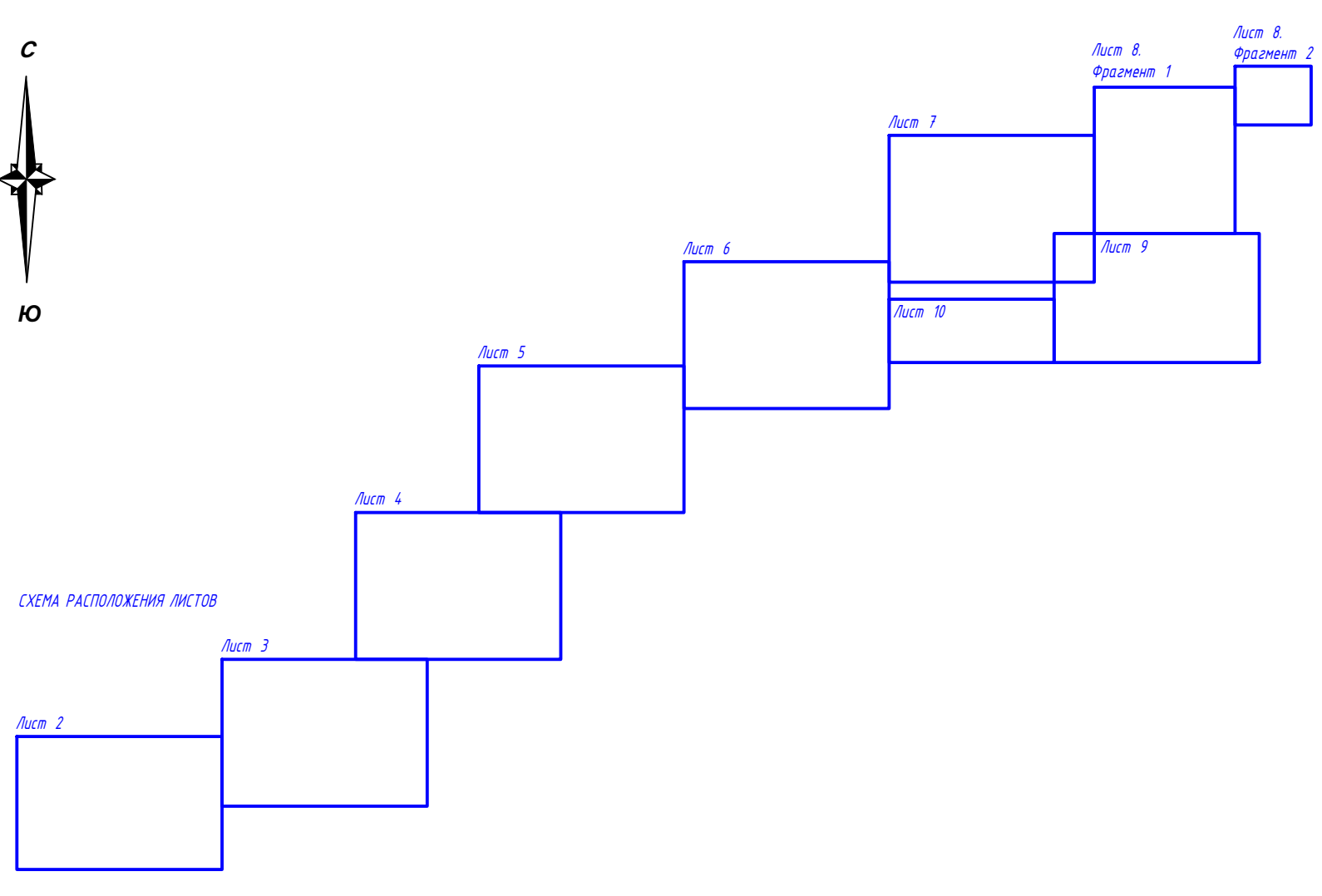
Линия совмещения с листом 8

				ДПТ-ППТ-1				
				«Проектирование и строительство канализационных очистных сооружений «Вжные», г. Севастополь»				
Изм.	Конт.	Лист	№ док.		Проект планировки территории	Стадия	Лист	Листов
Разраб.	Буцаева				Основная (утверждаемая) часть проекта планировки территории	ППТ	8	33
Директор	Доленко				Графическая часть. Чертеж красных линий М 1:500			000 "Реал"
				Копировал			А1	

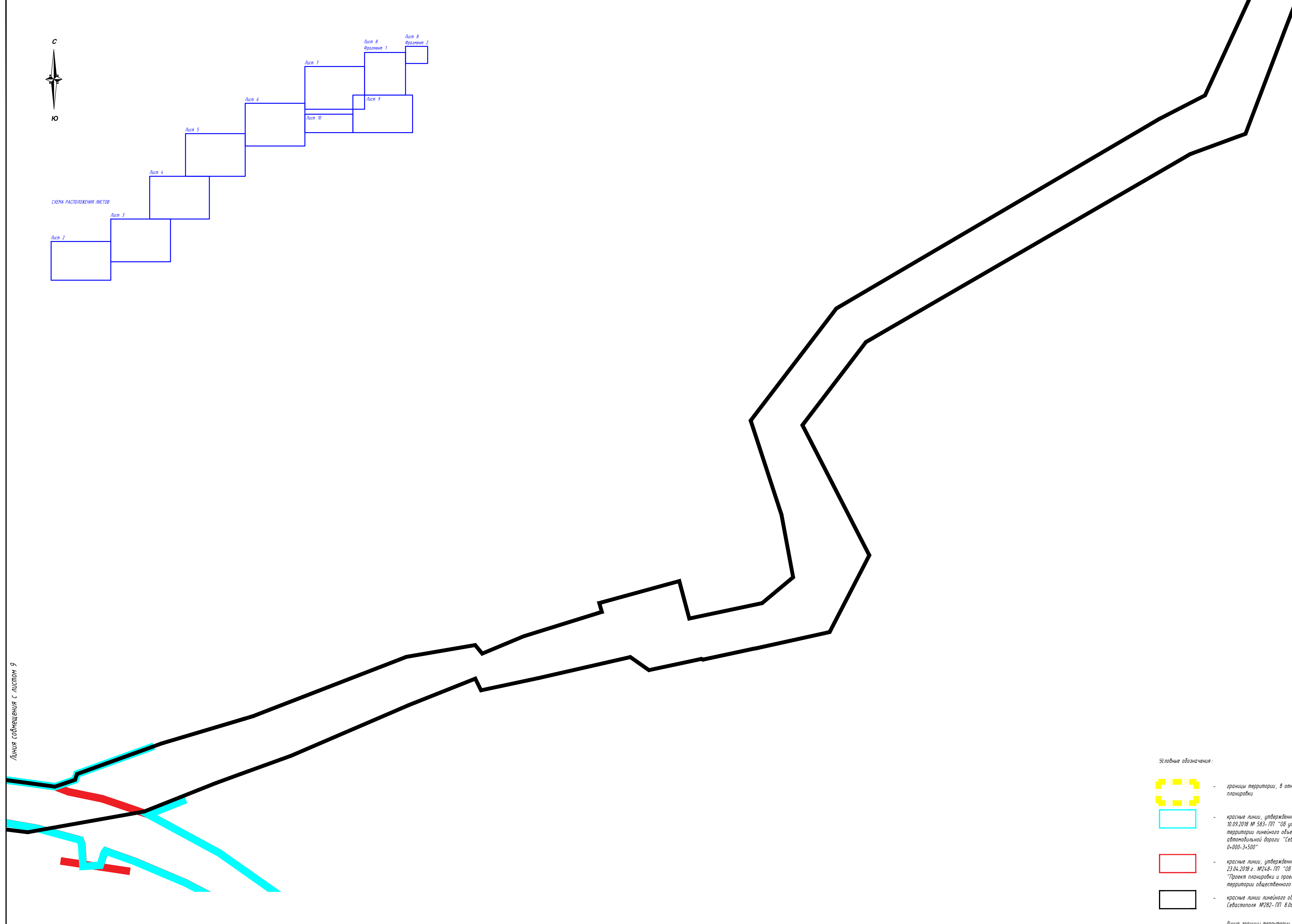




СХЕМА РАСПОЛОЖЕНИЯ ЛИСТОВ



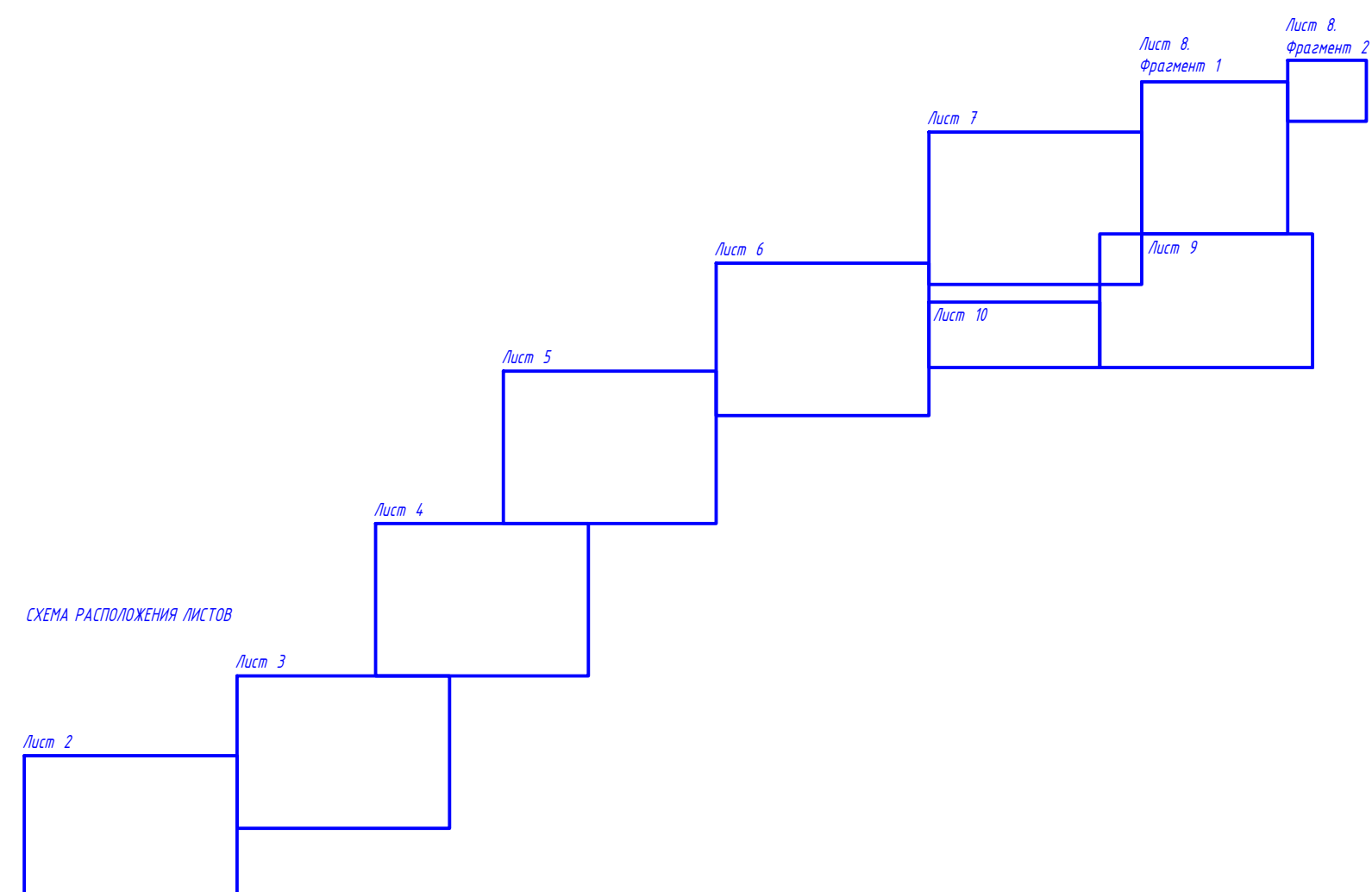
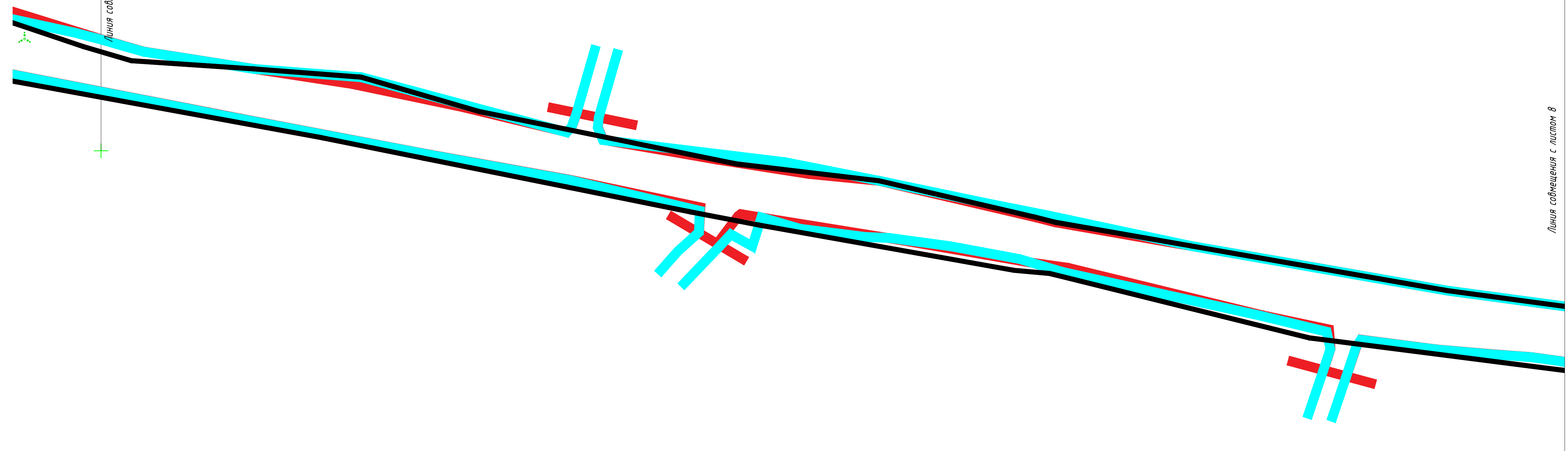
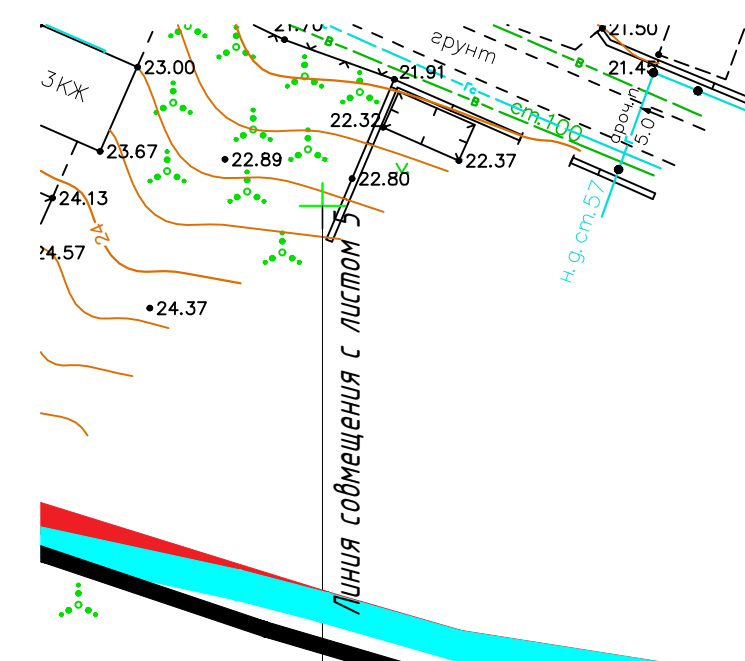
Линия совмещения с листом 9








Условные обозначения:

- границы территории, в отношении которой осуществляется подготовка проекта планировки
- красные линии, утвержденные Постановлением Правительства Севастополя от 10.09.2018 № 583-ПП "Об утверждении проекта планировки и проекта межевания территории линейного объекта "Строительство и реконструкция региональной автомобильной дороги "Севастополь - порт Камышовая бухта - бухта Казачья", км 0+000-3+500"
- красные линии, утвержденные Постановлением Правительства Севастополя от 23.04.2018 г. №248-ПП "Об утверждении документации по планировке территории "Проект планировки и проект межевания территории улично-дорожной сети и территории общественного пользования"
- красные линии линейного объекта, отмененные Постановлением Правительства Севастополя №262-ПП 8.06.2023 г.
- Линия границы территории военной части ВЧ 13140

						ДПТ-ППТ-1			
						«Проектирование и строительство канализационных очистных сооружений «Вжные», г. Севастополь»			
Изм.	Колч.	Лист	№ док.	Подп.	Дата	Проект планировки территории	Стадия	Лист	Листов
		Буцаева				Основная (утверждаемая) часть проекта планировки территории	ППТ	9	33
						Графическая часть. Чертеж красных линий М 1:500			
						000 "Реал"			
						Копировал			
						А1			

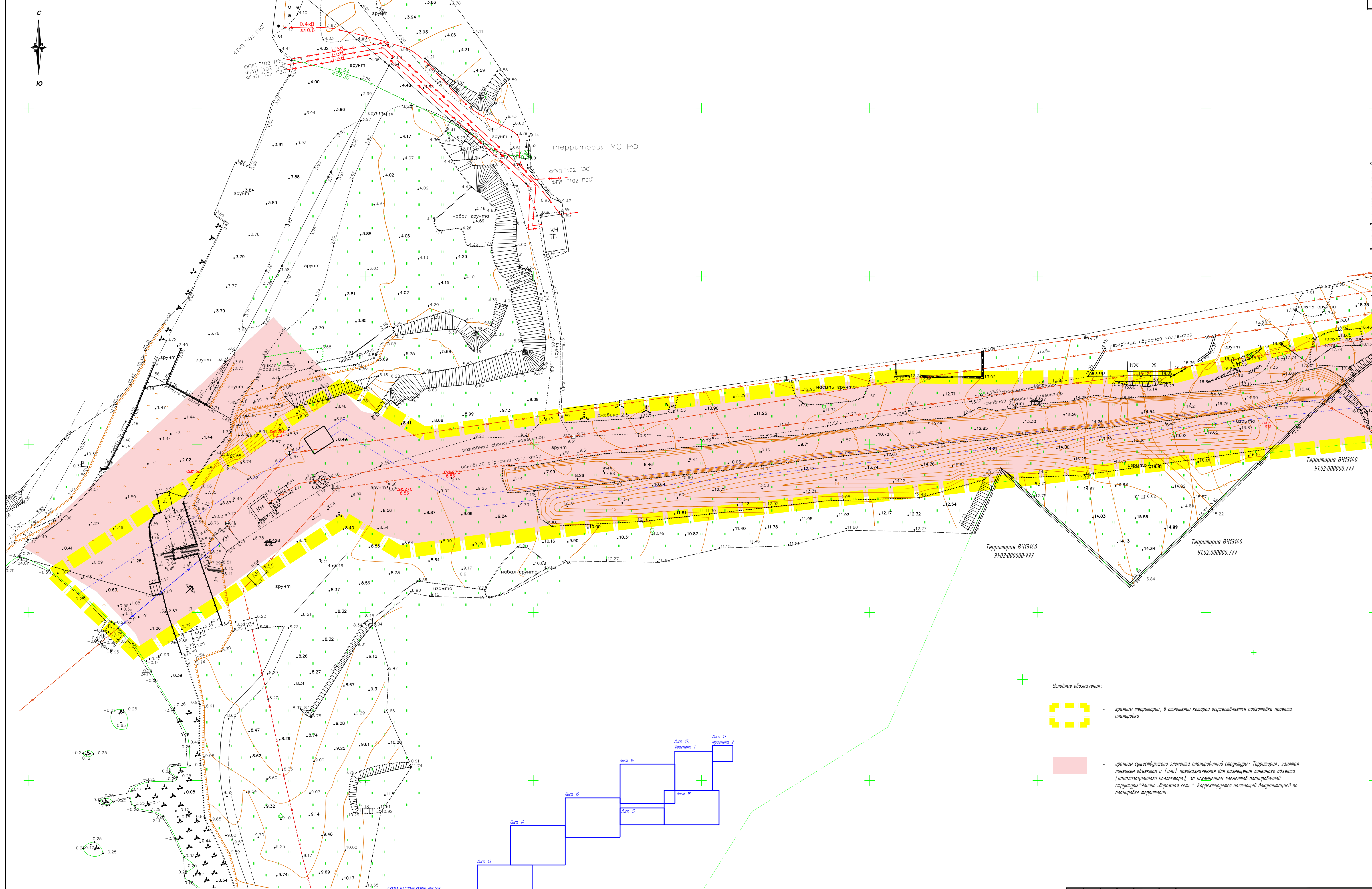


Условные обозначения:

-  - границы территории, в отношении которой осуществляется подготовка проекта планировки
-  - красные линии, утвержденные Постановлением Правительства Севастополя от 10.09.2018 № 583-ПП "Об утверждении проекта планировки и проекта межевания территории линейного объекта "Строительство и реконструкция региональной автомобильной дороги "Севастополь - порт Камышовая бухта - бухта Казачья", км 0+000-3+500"
-  - красные линии, утвержденные Постановлением Правительства Севастополя от 23.04.2018 г. №248-ПП "Об утверждении документации по планировке территории "Проект планировки и проект межевания территории улично-дорожной сети и территории общественного пользования"
-  - красные линии линейного объекта, отнесенные Постановлением Правительства Севастополя №282-ПП 8.06.2023 г.
-  - Линия границы территории военной части В4 13140

ДПТ-ППТ-1					
«Проектирование и строительство канализационных очистных сооружений «Вжные», г. Севастополь»					
Изм.	Кол.	Лист	№ док.	Подп.	Дата
Разраб.	Бугаева				
Директор	Доленко				
Проект планировки территории Основная (утверждаемая) часть проекта планировки территории				Стадия	Лист
				ППТ	10
Графическая часть. Чертеж красных линий М 1:500				Листов	33
				000 "Реал"	
Копировал				А1	





Условные обозначения:



- границы территории, в отношении которой осуществляется подготовка проекта планировки



- границы существующего элемента планировочной структуры: Территория, занятая линейным объектом и (или) предназначенная для размещения линейного объекта (канализационного коллектора), за исключением элементов планировочной структуры "Улично-дорожная сеть". Корректируется настоящей документацией по планировке территории.

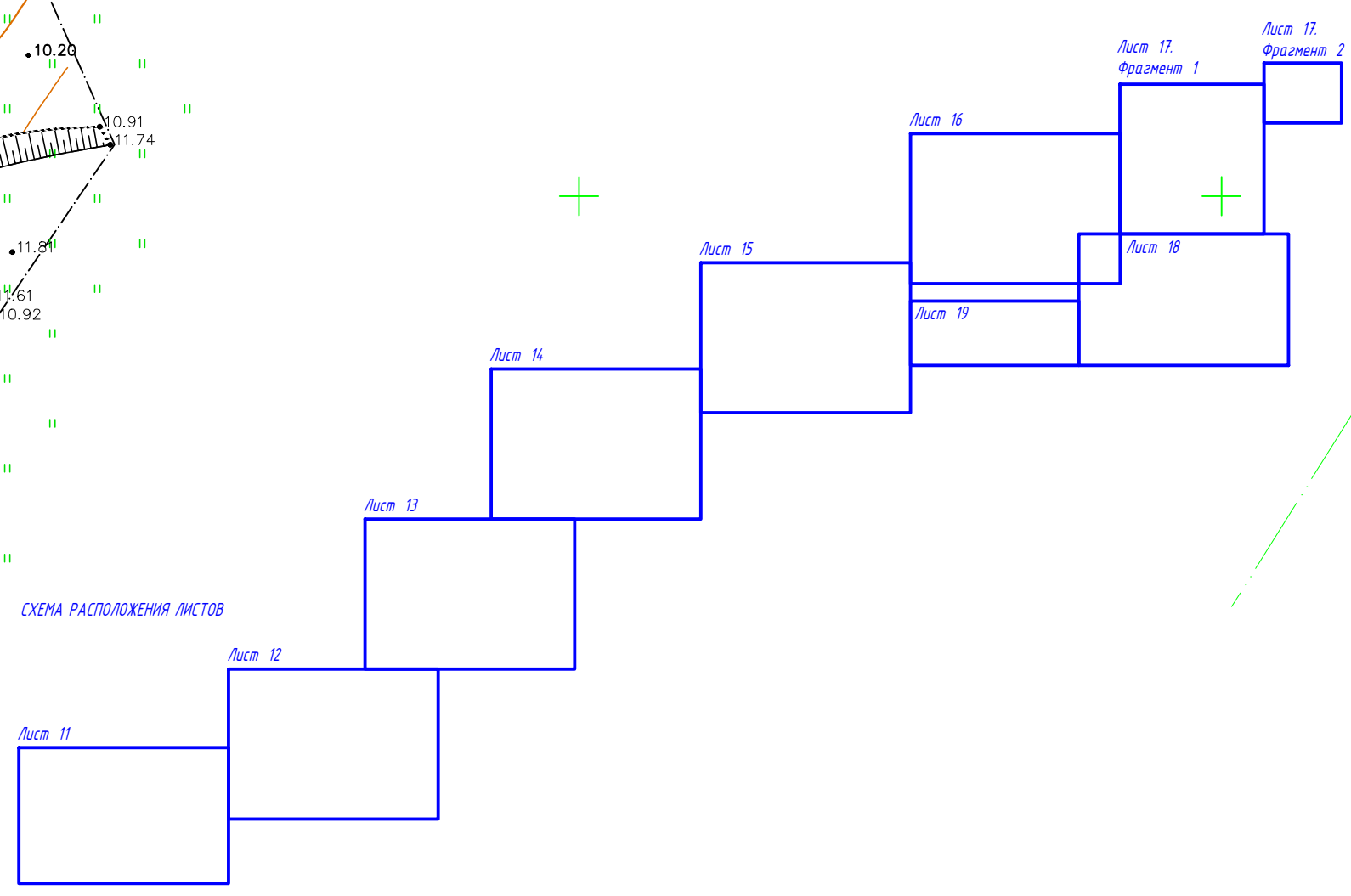


СХЕМА РАСПОЛОЖЕНИЯ ЛИСТОВ

					ДПТ-ППТ-1			
					«Проектирование и строительство канализационных очистных сооружений «Вжные», г. Севастополь»			
Изм.	Кол.	Лист	№ док.	Подп.	Проект планировки территории Основная (утверждаемая) часть проекта планировки территории	Стадия	Лист	Листов
		Бузаева			Проект планировки территории	ППТ	11	33
					Графическая часть. Схема существующих элементов планировочной структуры. М 1:500			
					000 "Реал"			
					Копировал			
					А1			

Линия сообщения с листом 2

Территория В413140 9102.000000.777

Территория В413140 9102.000000.777

Территория В413140 9102.000000.777

территория МО РФ

КН ПП

Лист 15

Лист 16

Лист 17

Лист 18

Лист 19

Лист 17 Фрагмент 1

Лист 17 Фрагмент 2

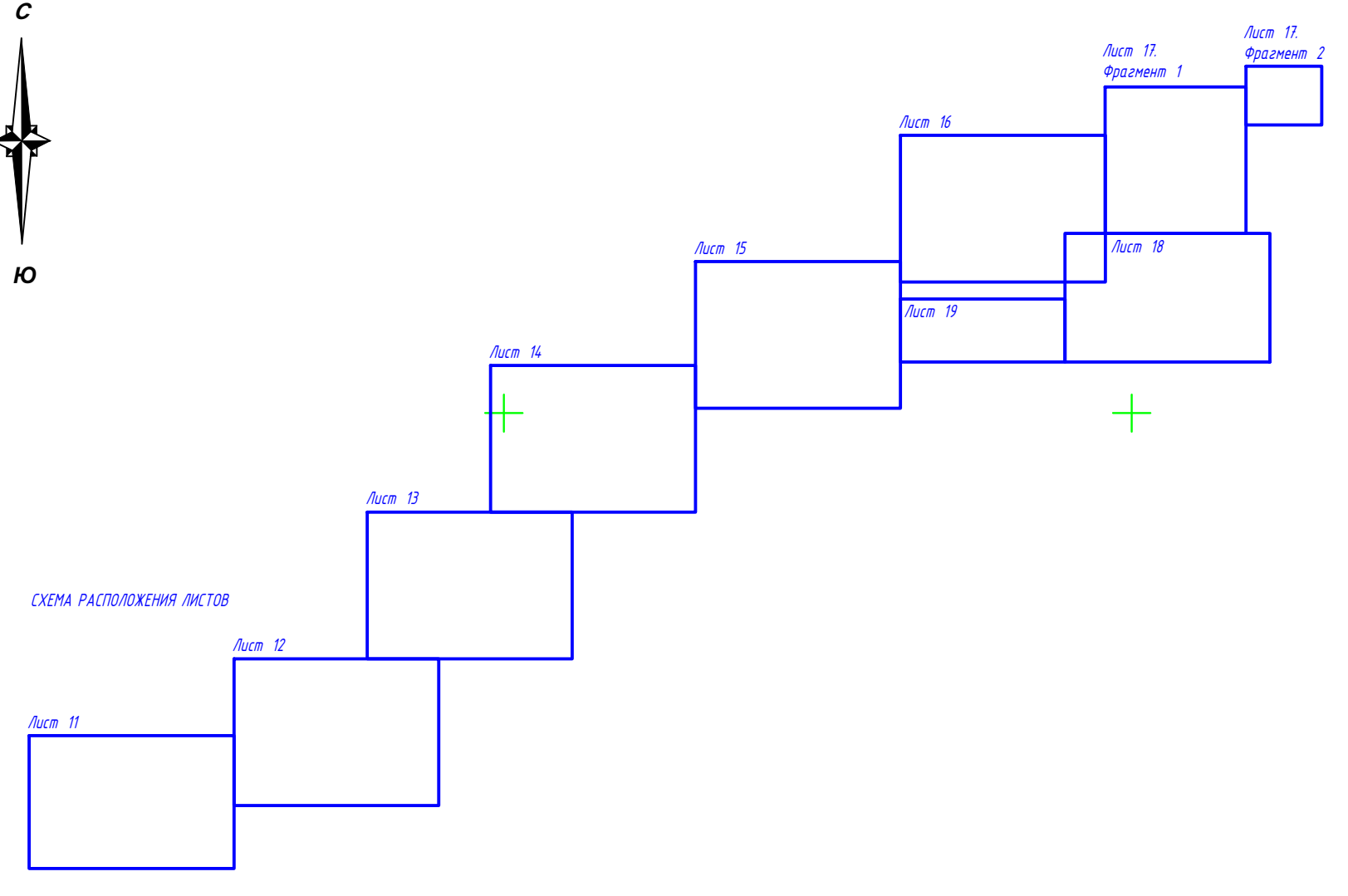
Лист 12

Лист 11

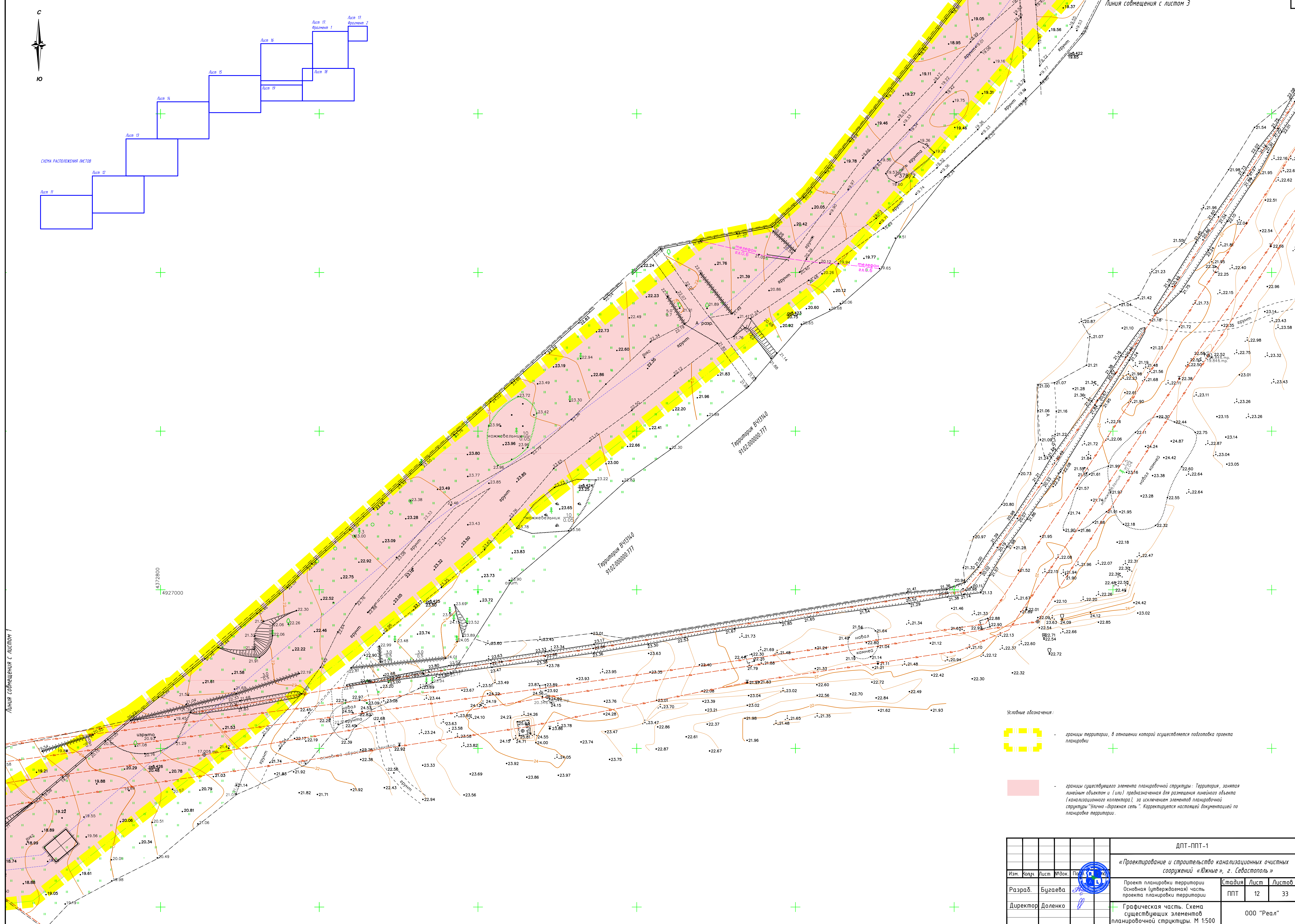




СХЕМА РАСПОЛОЖЕНИЯ ЛИСТОВ

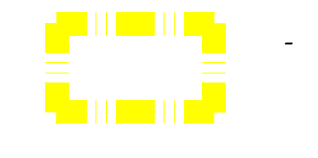


Линия соприкосновения с листом 3



Линия соприкосновения с листом 1

Условные обозначения:



- границы территории, в отношении которой осуществляется подготовка проекта планировки



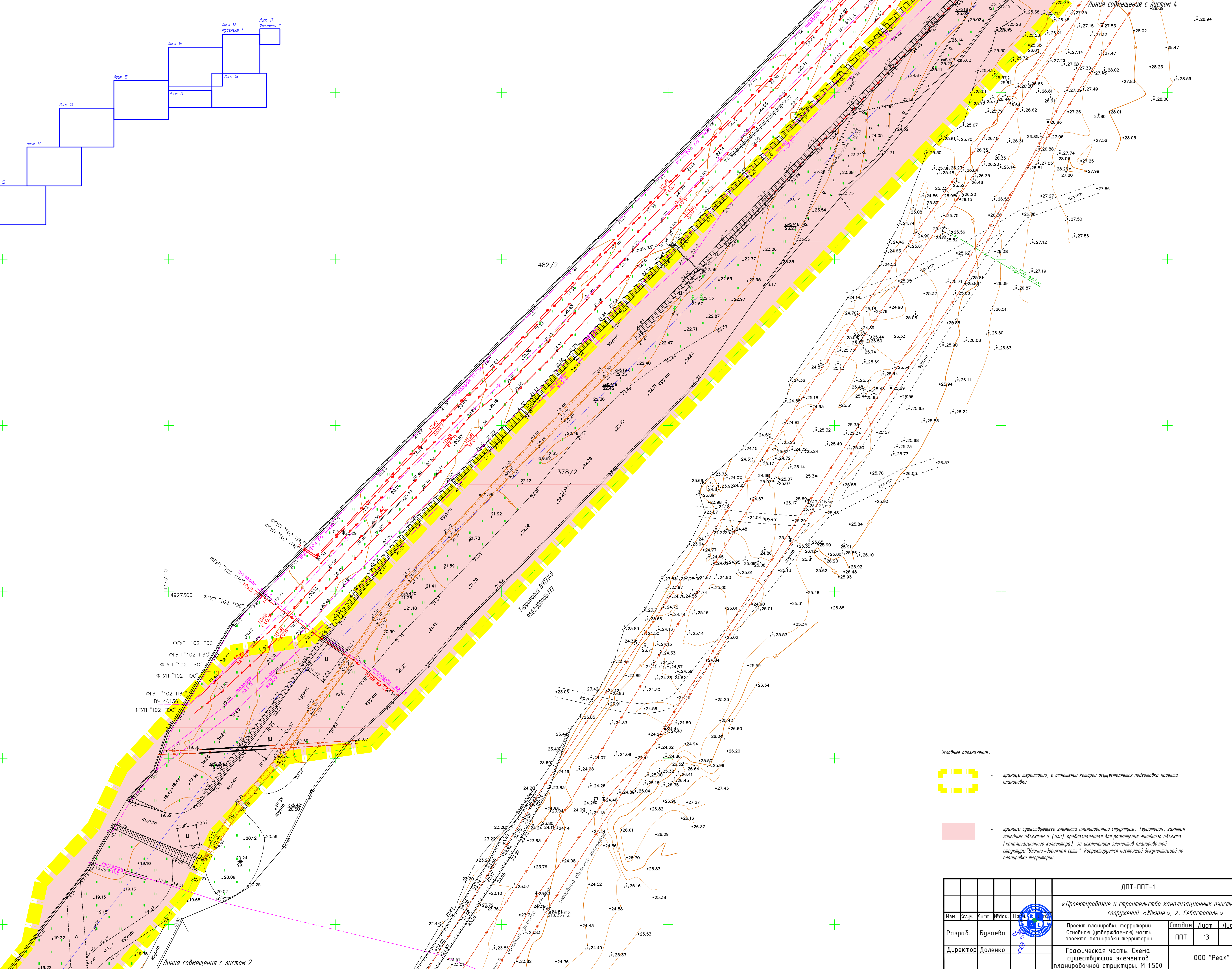
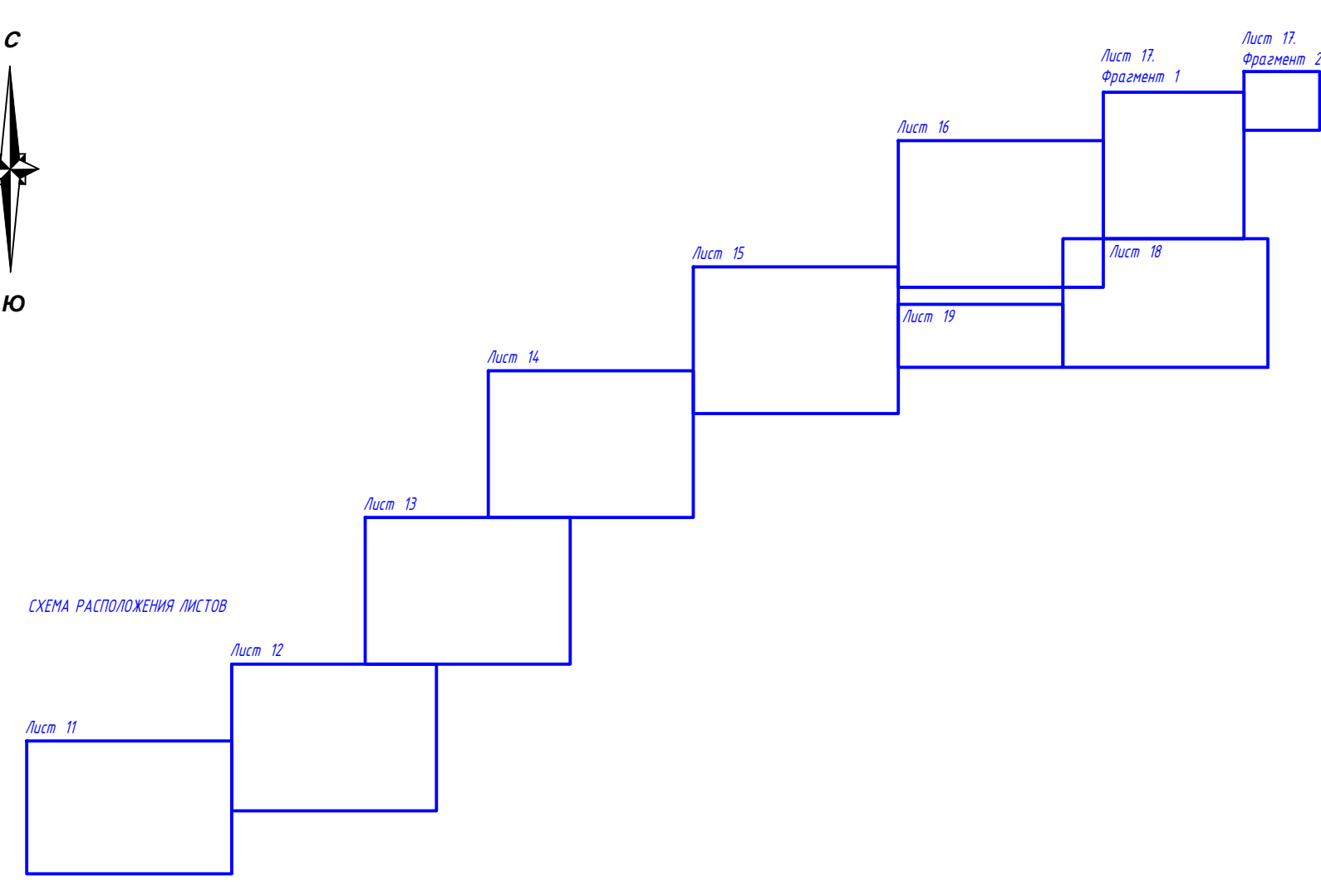
- границы существующего элемента планировочной структуры: Территория, занятая линейным объектом и (или) предназначенная для размещения линейного объекта (канализационного коллектора), за исключением элементов планировочной структуры "Улично-дорожная сеть". Корректируется настоящей документацией по планировке территории.

				ДПТ-ППТ-1				
				«Проектирование и строительство канализационных очистных сооружений «Вжные», г. Севастополь»				
Изм.	Кач.	Лист	Мас.		Проект планировки территории Основная (утверждаемая) часть проекта планировки территории	Стадия	Лист	Листов
						ППТ	12	33
Разраб. Бугаева						Графическая часть. Схема существующих элементов планировочной структуры. М 1:500		
Директор Доленко						000 "Реал"		
				Копировал				





СХЕМА РАСПОЛОЖЕНИЯ ЛИСТОВ



Условные обозначения:

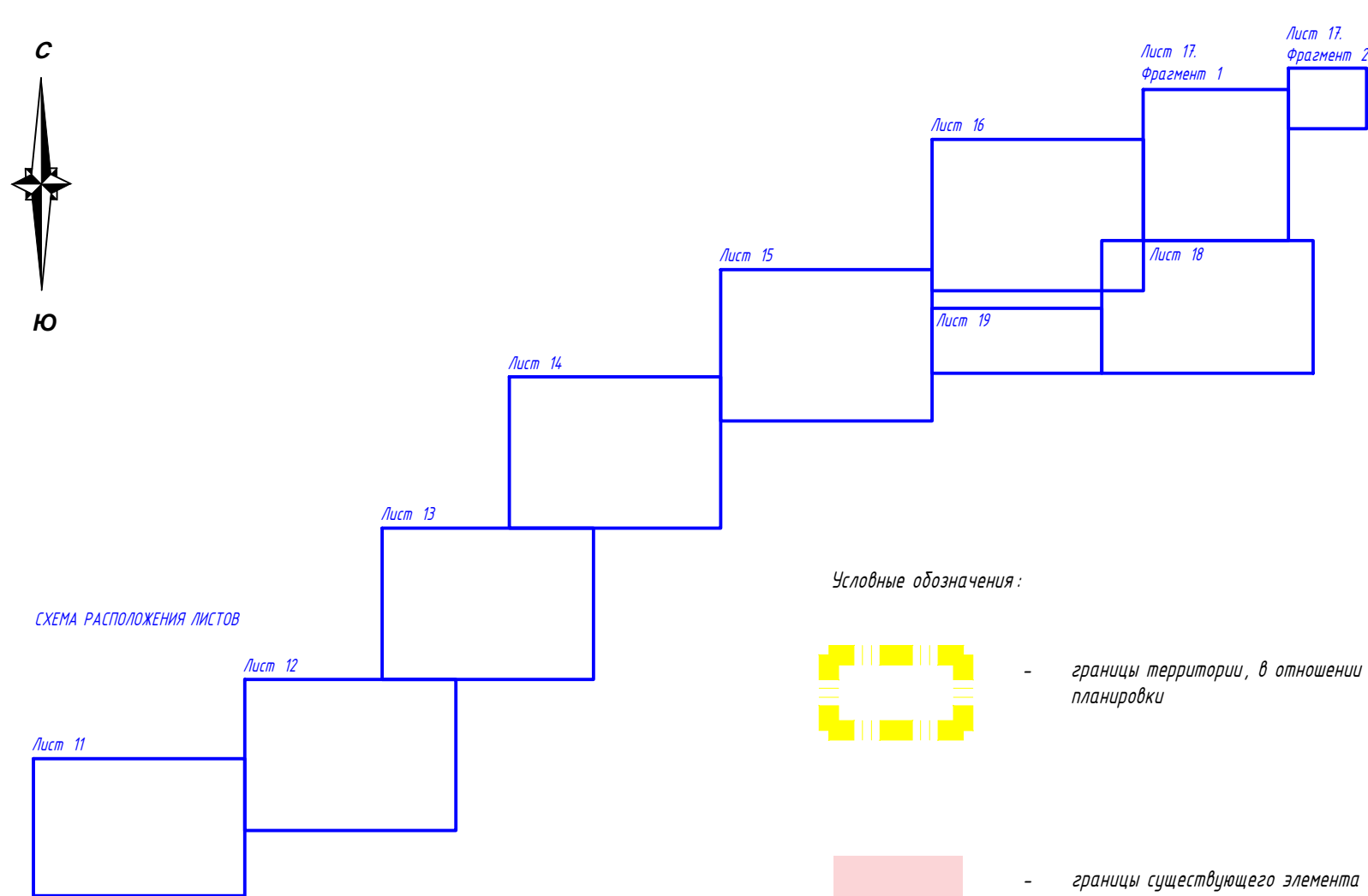
- границы территории, в отношении которой осуществляется подготовка проекта планировки
- границы существующего элемента планировочной структуры: Территория, занятая линейным объектом и (или) предназначенная для размещения линейного объекта (канализационного коллектора), за исключением элементов планировочной структуры "Улично-дорожная сеть". Корректируется настоящей документацией по планировке территории.

				ДПТ-ППТ-1		
				«Проектирование и строительство канализационных очистных сооружений «Вжные», г. Севастополь»		
Изм.	Конт.	Лист	Маск.	Подп.	Стадия	Лист
					ППТ	13
Разраб. Бугаева				Листов		33
Директор Доленко				000 "Реал"		
				Копировал		
				А1		





СХЕМА РАСПОЛОЖЕНИЯ ЛИСТОВ



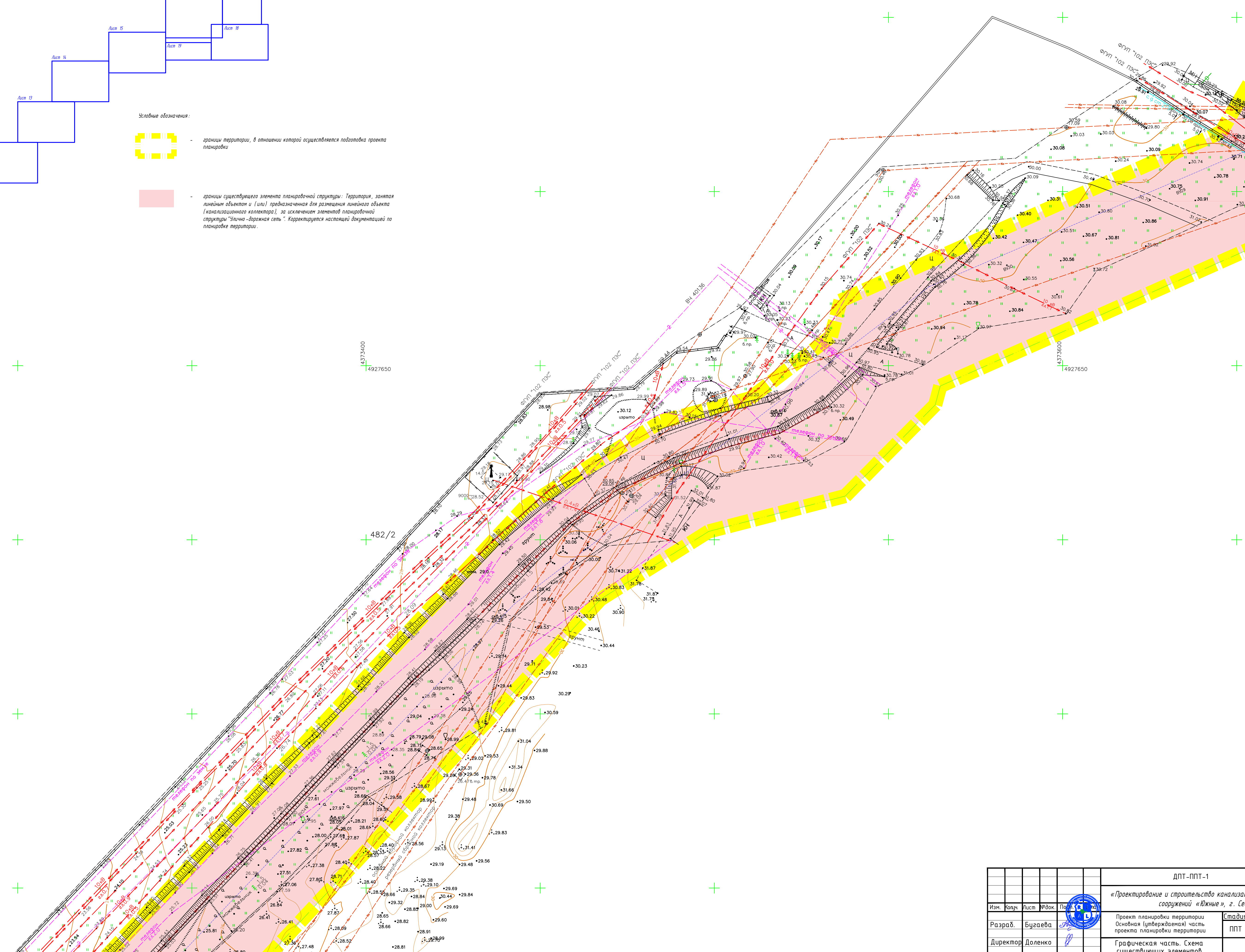
Условные обозначения:



- границы территории, в отношении которой осуществляется подготовка проекта планировки



- границы существующего элемента планировочной структуры. Территория, занятая линейным объектом и (или) предназначенная для размещения линейного объекта (канализационного коллектора), за исключением элементов планировочной структуры "Улично-дорожная сеть". Корректируется настоящей документацией по планировке территории.



Линия сообщения с листом 3

Линия сообщения с листом 5

					ДПТ-ППТ-1					
					«Проектирование и строительство канализационных очистных сооружений «Вжные», г. Севастополь»					
Изм.	Кол.	Лист	Изд.	Подп.		Проект планировки территории	Стадия	Лист	Листов	
Разраб.	Буцаева					Основная (утверждаемая) часть проекта планировки территории	ППТ	14	33	
Директор	Доленко					Графическая часть. Схема существующих элементов планировочной структуры. М 1:500	000 "Реал"			
					Копировал			А1		



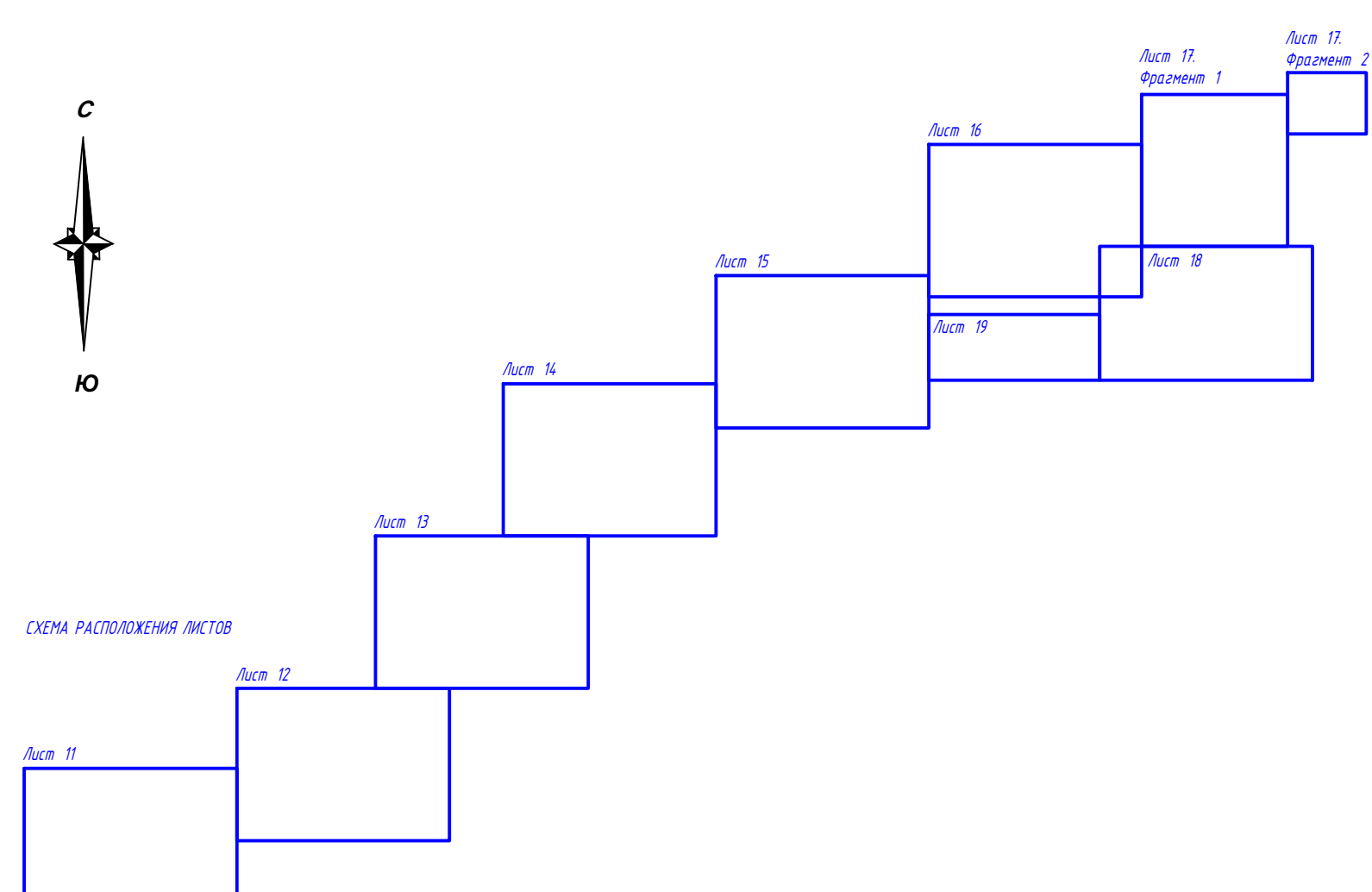
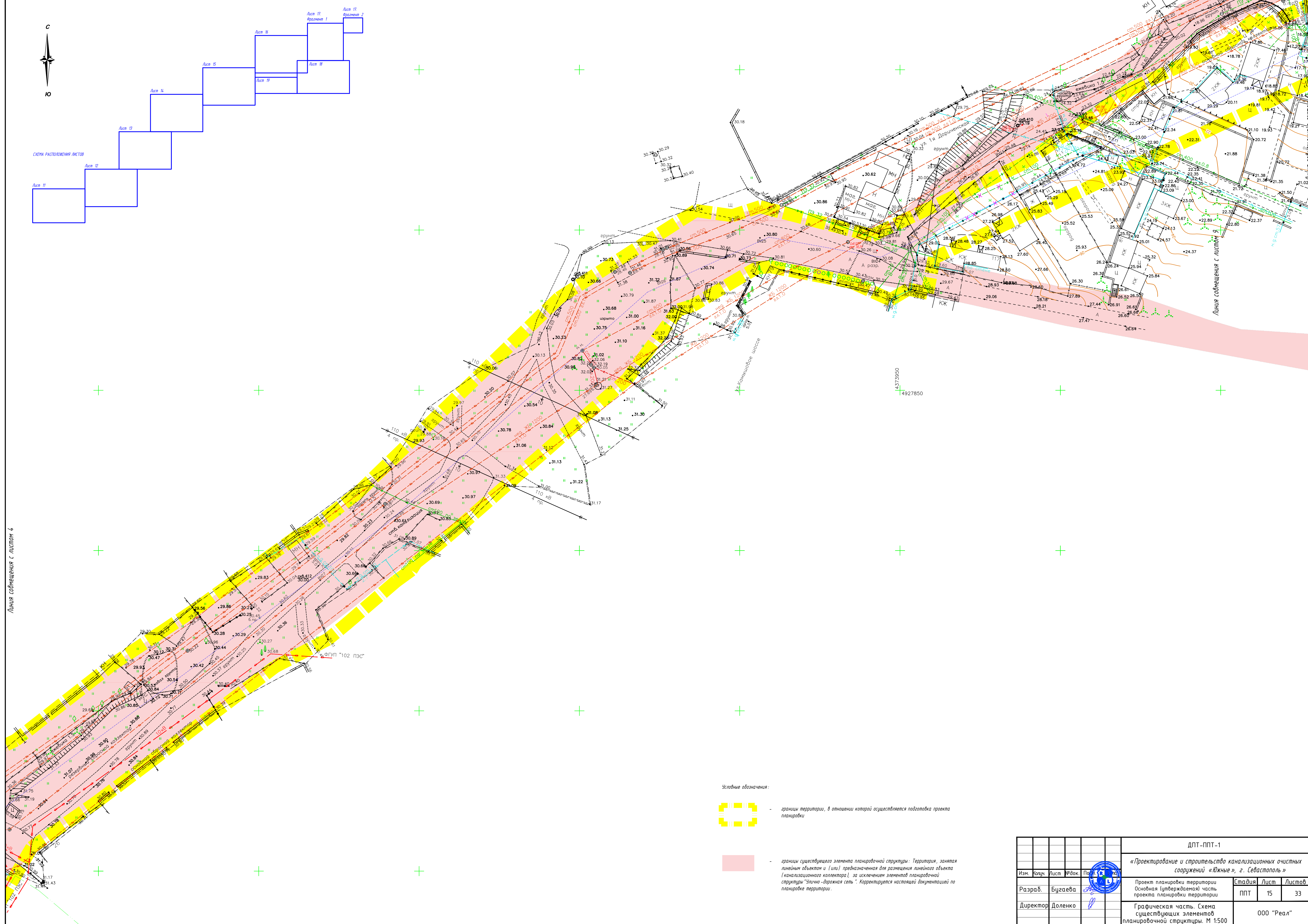


СХЕМА РАСПОЛОЖЕНИЯ ЛИСТОВ



Линия сообщения с листом 4

Линия сообщения с листом 9

Условные обозначения:



- границы территории, в отношении которой осуществляется подготовка проекта планировки



- границы существующего элемента планировочной структуры: территория, занятая линейным объектом и (или) предназначенная для размещения линейного объекта (канализационного коллектора), за исключением элементов планировочной структуры "Чисто-дрожжевая сеть". Корректируется настоящей документацией по планировке территории.

					ДПТ-ППТ-1					
					«Проектирование и строительство канализационных очистных сооружений «Вжные», г. Севастополь»					
Изм.	Кач.	Лист	Маск.	Пол.		Проект планировки территории	Стадия	Лист	Листов	
Разраб.	Бугаева					Основная (утверждаемая) часть проекта планировки территории	ППТ	15	33	
Директор	Доленко					Графическая часть. Схема существующих элементов планировочной структуры. М 1:500	000 "Реал"			
					Копировал			А1		




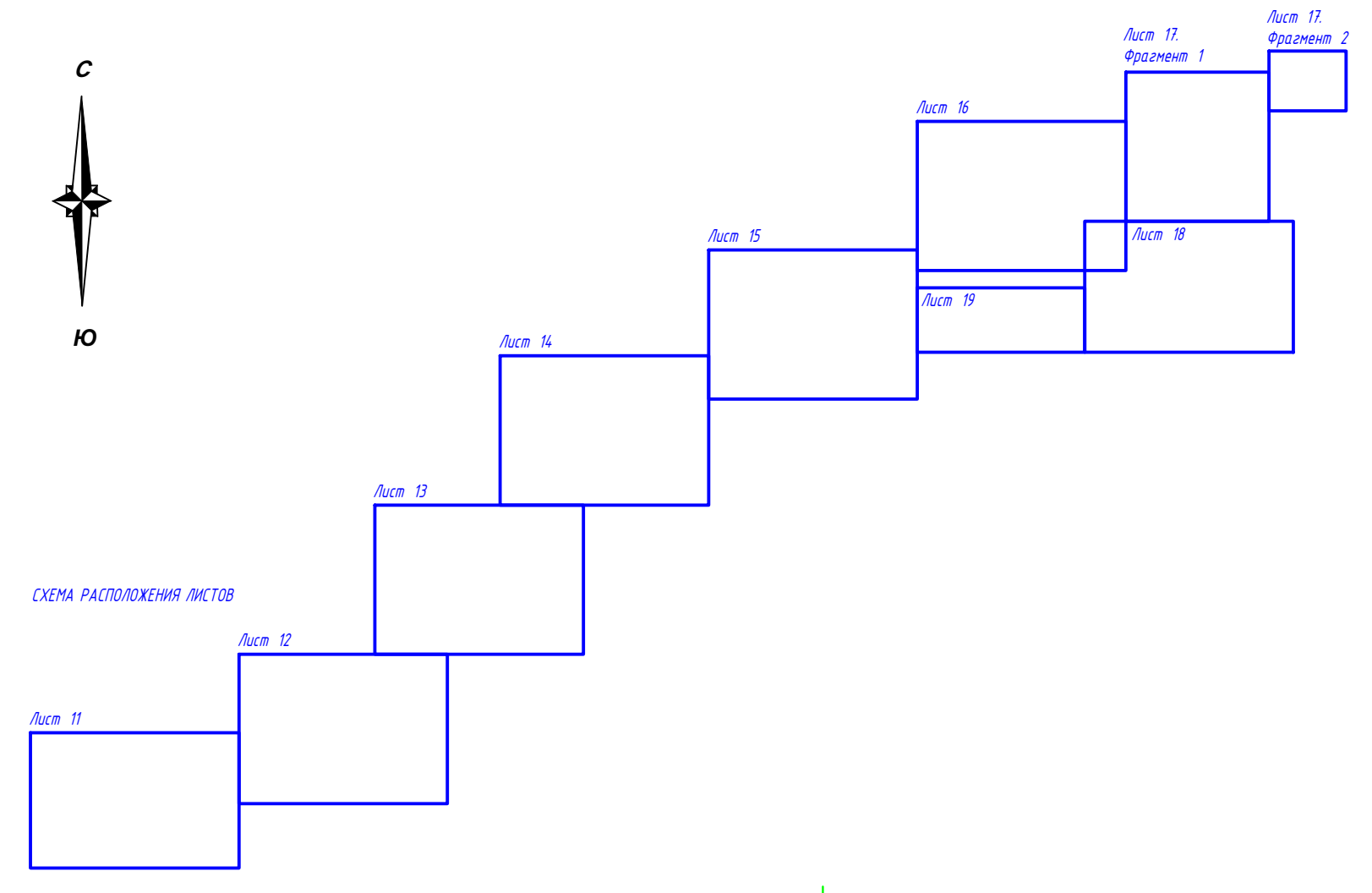
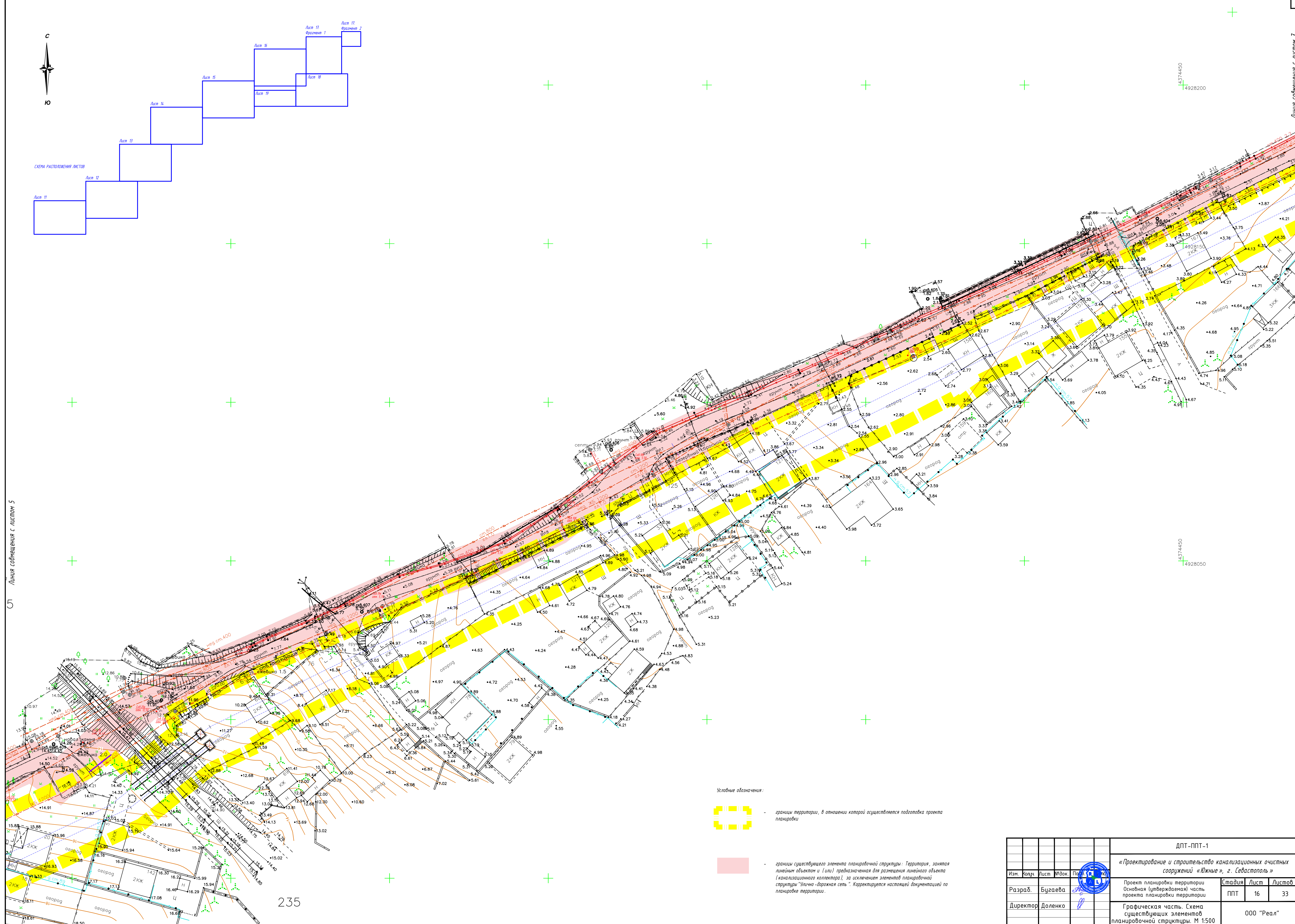


СХЕМА РАСПОЛОЖЕНИЯ ЛИСТОВ



Линия сообщения с листом 5

СТ



Условные обозначения:




— границы территории, в отношении которой осуществляется подготовка проекта планировки



— границы существующего элемента планировочной структуры: Территория, занятая линейным объектом и (или) предназначенная для размещения линейного объекта (канализационного коллектора), за исключением элементов планировочной структуры "Улично-дорожная сеть". Корректируется настоящей документацией по планировке территории.

235

					ДПТ-ППТ-1			
					«Проектирование и строительство канализационных очистных сооружений «Вжные», г. Севастополь»			
Изм.	Кач.	Лист	Мас.	Подп.	 Проект планировки территории Основная (утверждаемая) часть проекта планировки территории	Стадия	Лист	Листов
Разраб.	Буцаева					ППТ	16	33
Директор	Доленко					000 "Реал"		
					Графическая часть. Схема существующих элементов планировочной структуры. М 1:500			
					Копировал			
					А1			

Линия сообщения с листом 7

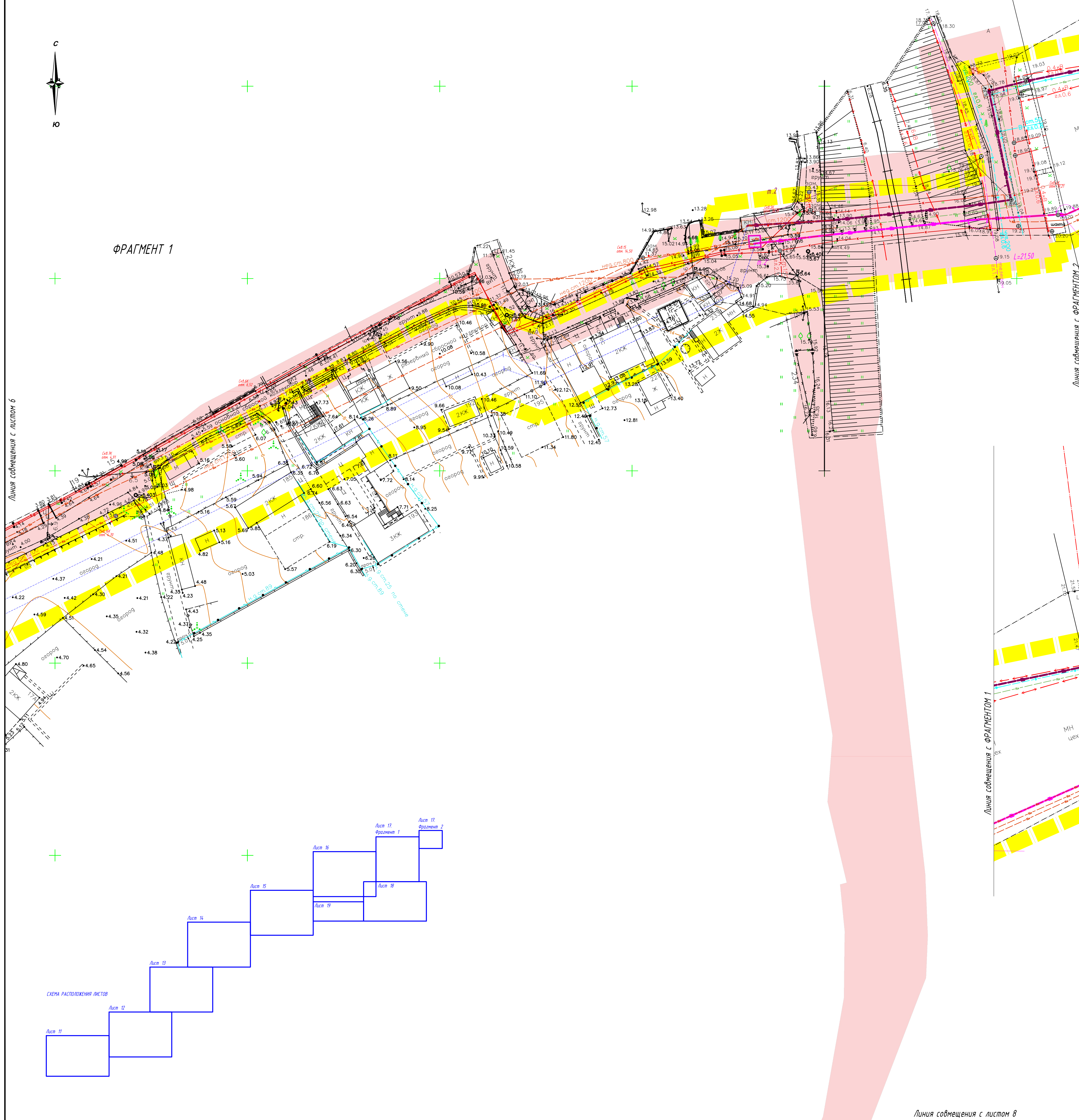
4928200

4928050






ФРАГМЕНТ 1



Условные обозначения:



— границы территории, в отношении которой осуществляется подготовка проекта планировки



— границы существующего элемента планировочной структуры: Территория, занятая линейным объектом и (или) предназначенная для размещения линейного объекта (канализационного коллектора), за исключением элементов планировочной структуры "Улично-дорожная сеть". Корректируется настоящей документацией по планировке территории.

ФРАГМЕНТ 2

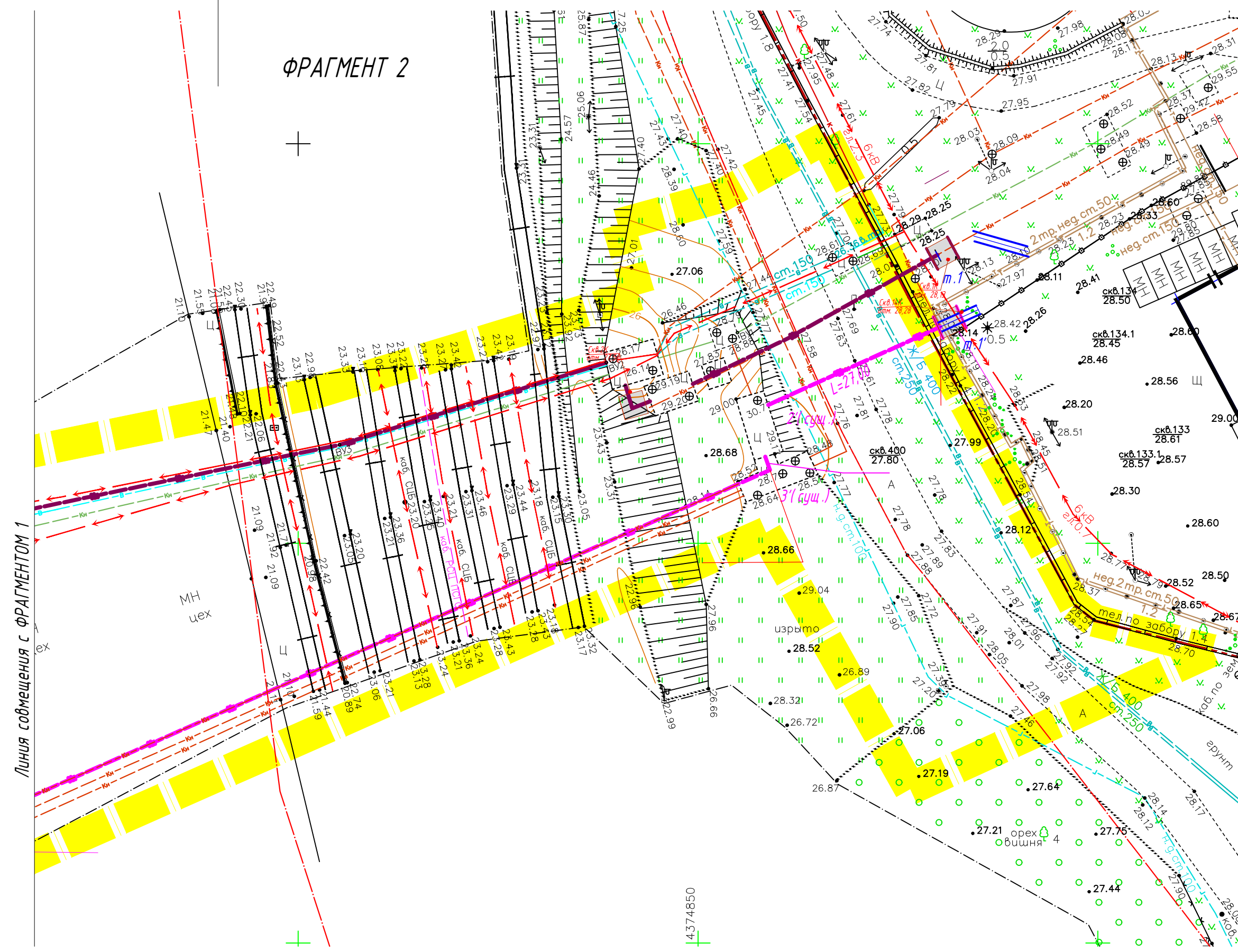
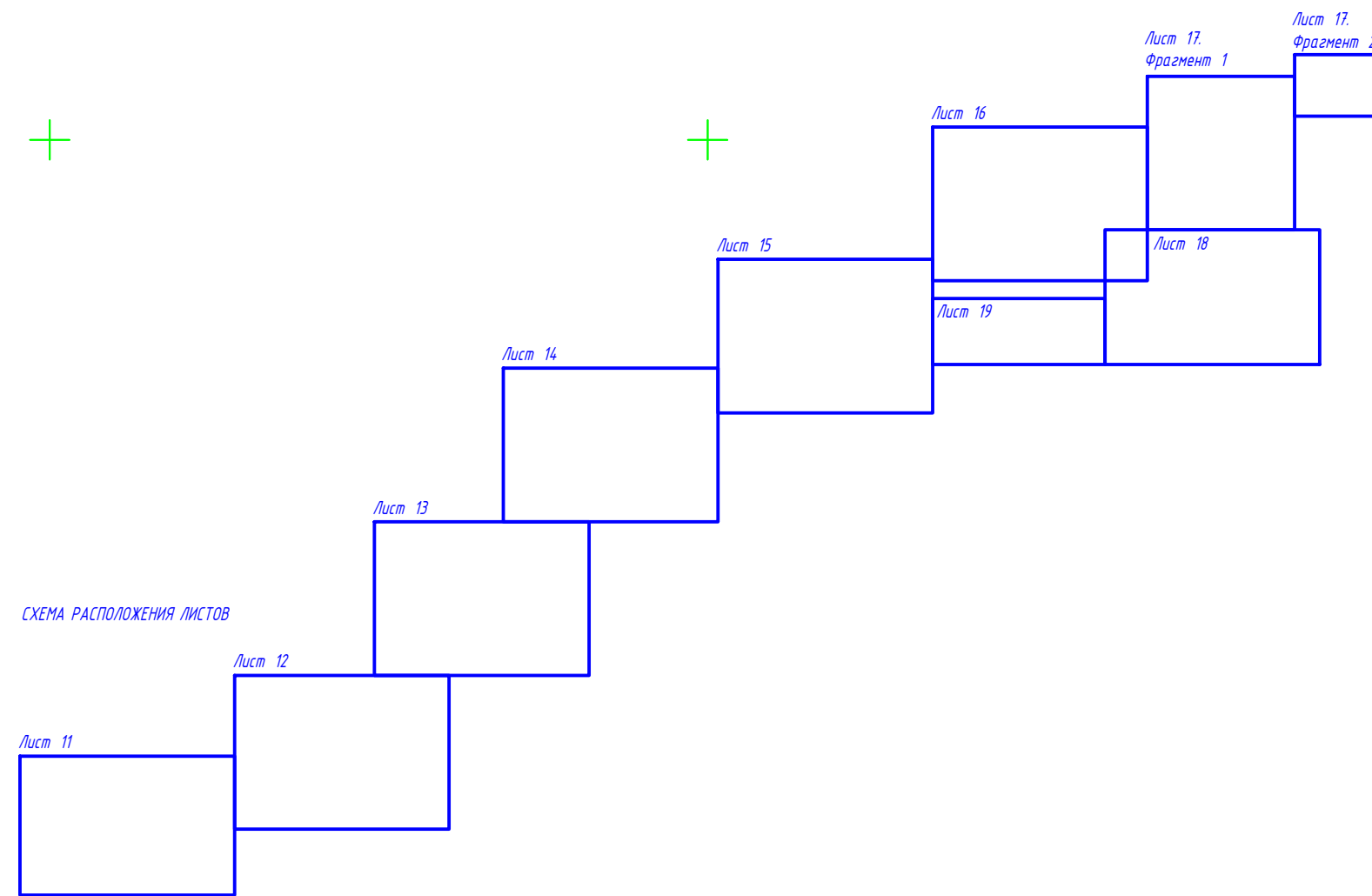


СХЕМА РАСПОЛОЖЕНИЯ ЛИСТОВ



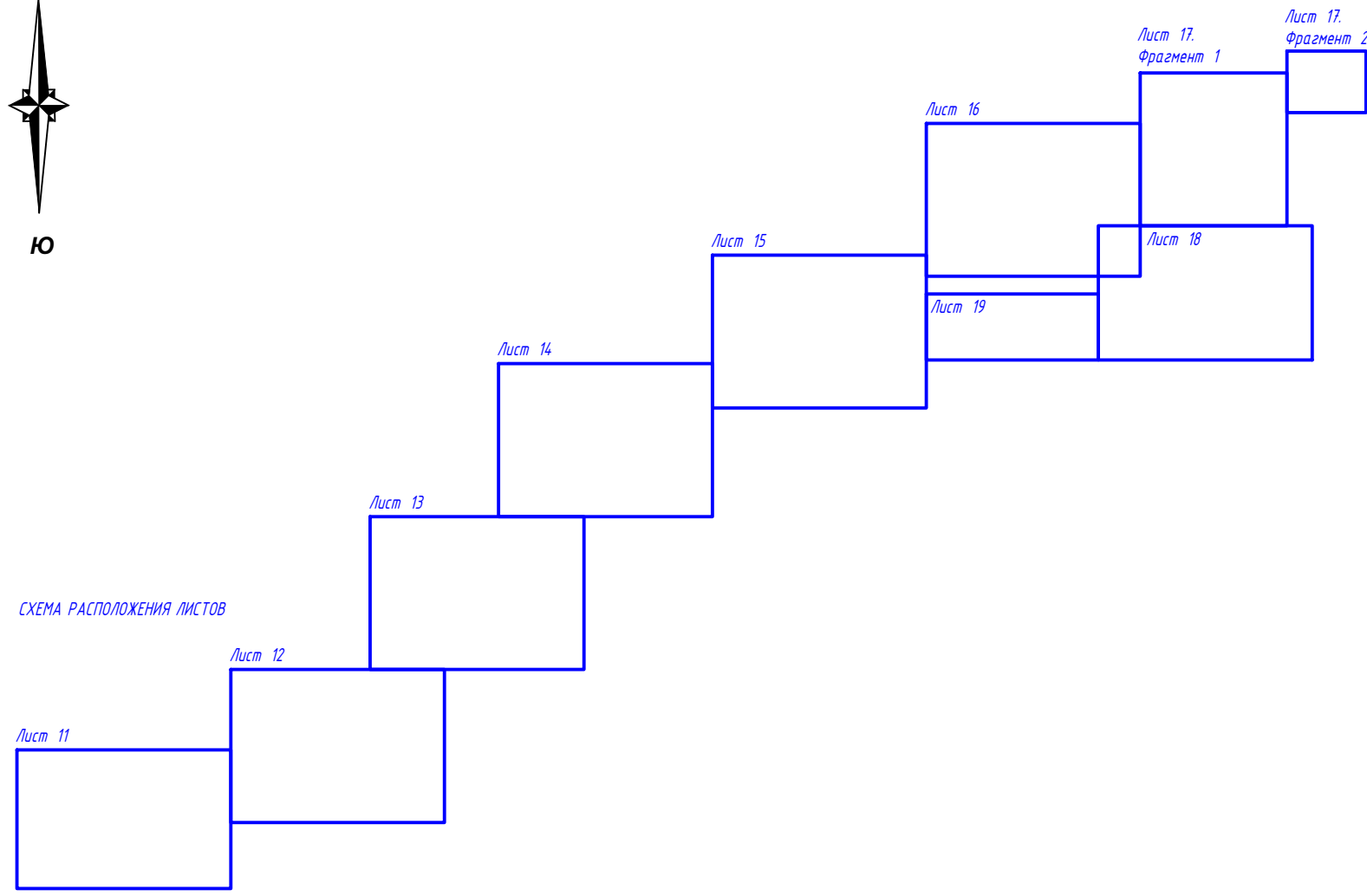
Линия совмещения с листом 8

ДПТ-ППТ-1					
«Проектирование и строительство канализационных очистных сооружений «Вжные», г. Севастополь»					
Изм.	Конт.	Лист	№ док.	Подп.	Страницы
Разраб.	Буцаева	17	17	17	Лист 17 / Листов 33
Директор	Доленко	Графическая часть. Схема существующих элементов планировочной структуры. М 1:500			000 "Реал"
Копировал					А1

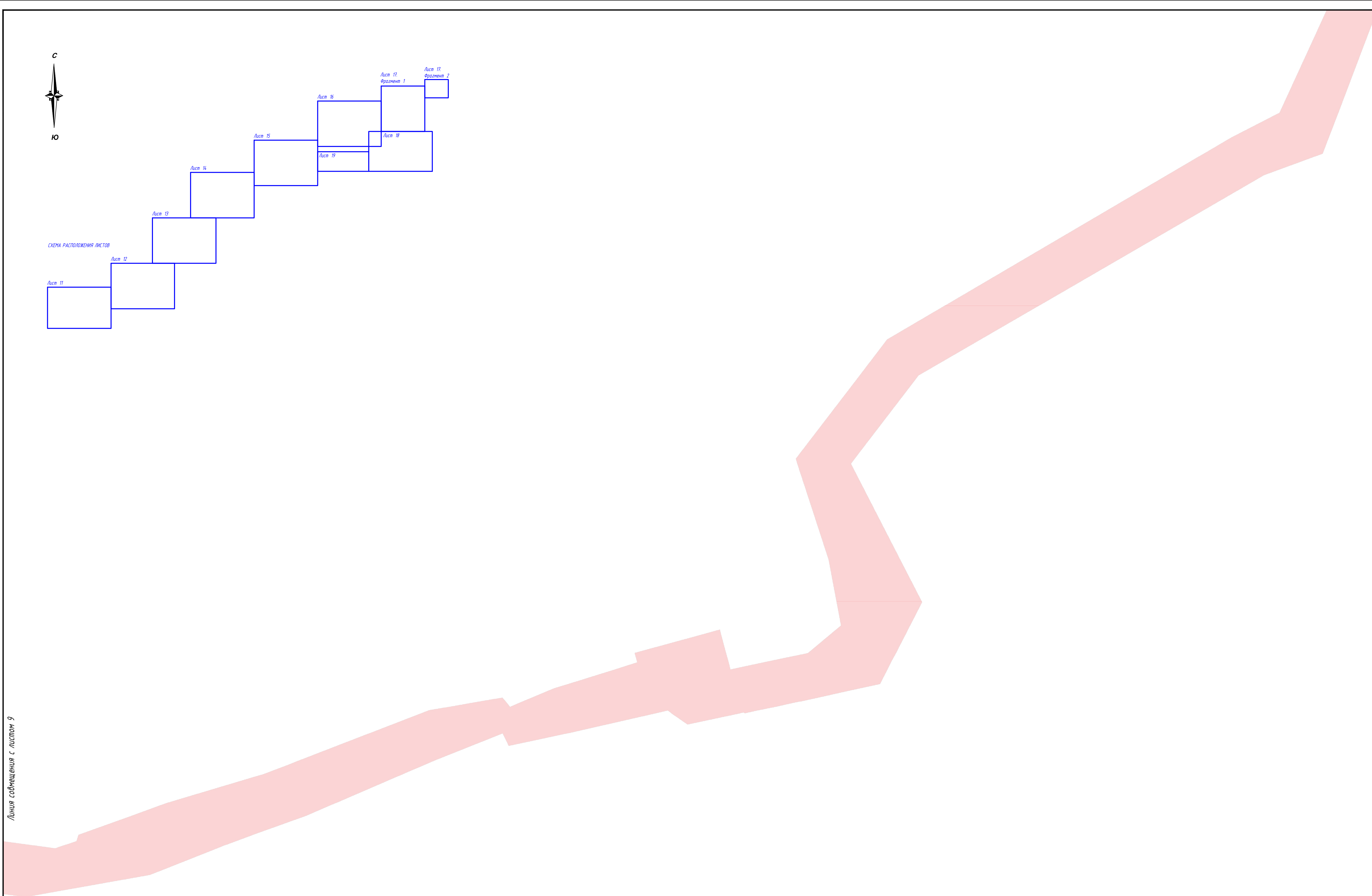




СХЕМА РАСПОЛОЖЕНИЯ ЛИСТОВ



Линия сообщения с листом 9



Условные обозначения:

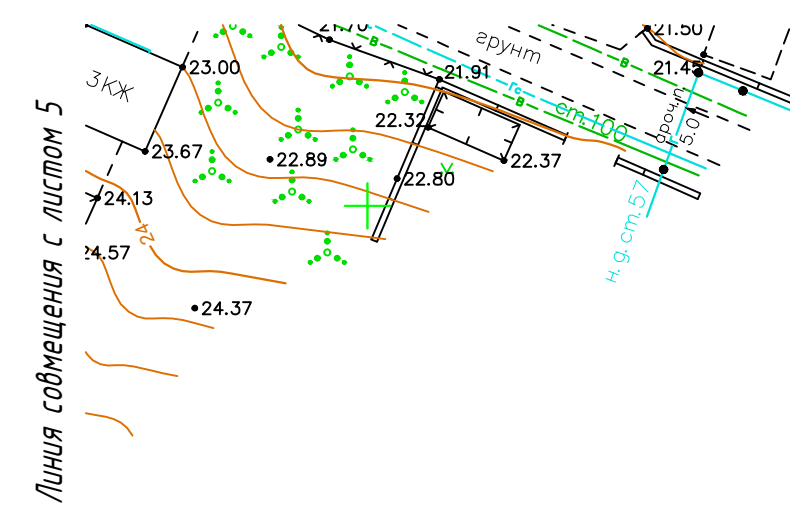


- границы территории, в отношении которой осуществляется подготовка проекта планировки



- границы существующего элемента планировочной структуры: территории, занятая линейным объектом и (или) предназначенная для размещения линейного объекта (канализационного коллектора), за исключением элементов планировочной структуры "Улично-дорожная сеть". Корректируется настоящей документацией по планировке территории.

						ДПТ-ППТ-1			
						«Проектирование и строительство канализационных очистных сооружений «Вжные», г. Севастополь»			
Изм.	Кодч.	Лист	№ док.	Подп.	Дата	Проект планировки территории Основная (утверждаемая) часть проекта планировки территории	Стадия	Лист	Листов
							ППТ	18	33
Разраб. Бугаева						Графическая часть. Схема существующих элементов планировочной структуры. М 1:500	000 "Реал"		
Директор Доленко							Копировал А1		



Линия совмещения с листом 8

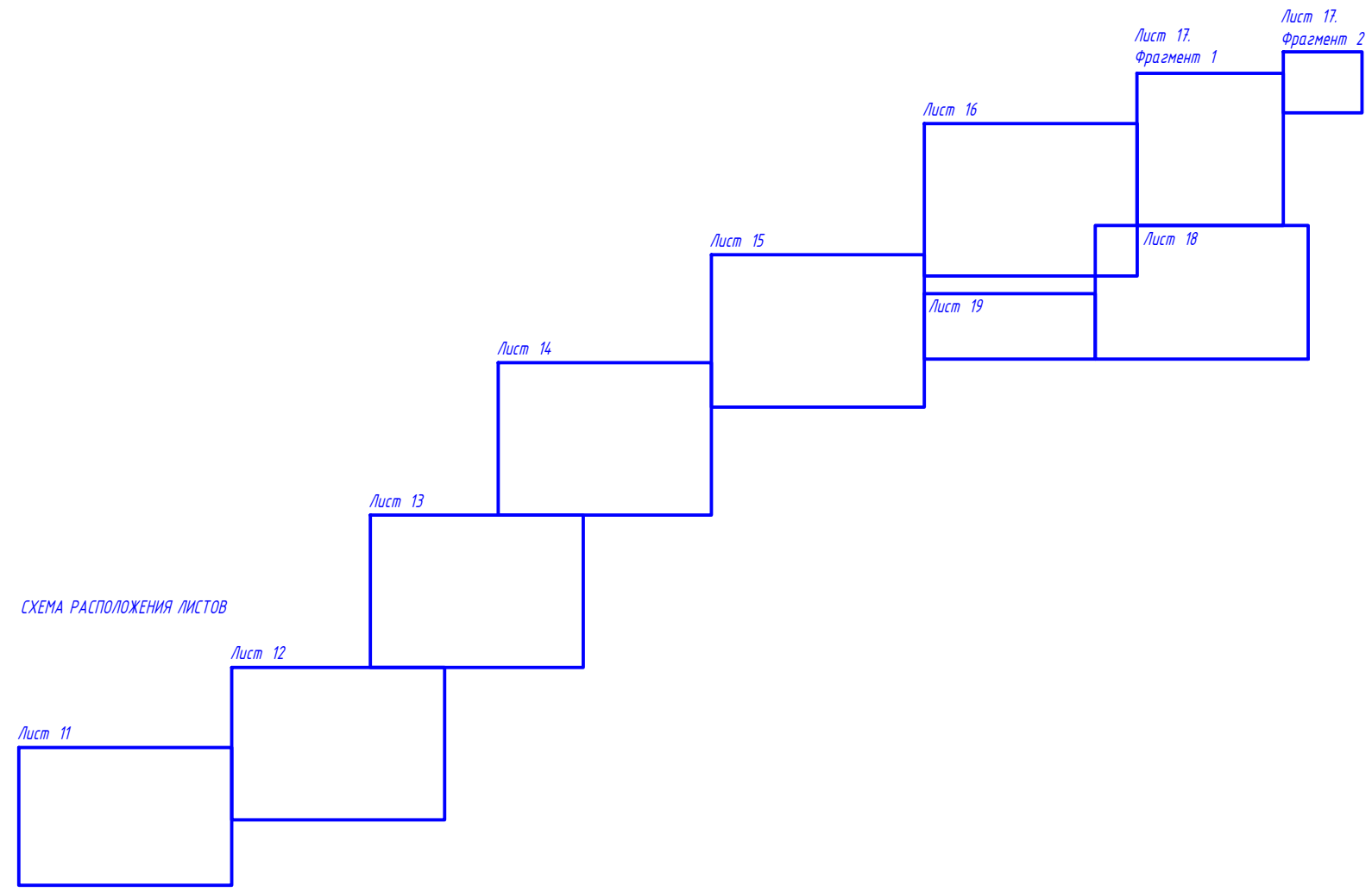



СХЕМА РАСПОЛОЖЕНИЯ ЛИСТОВ

Условные обозначения:



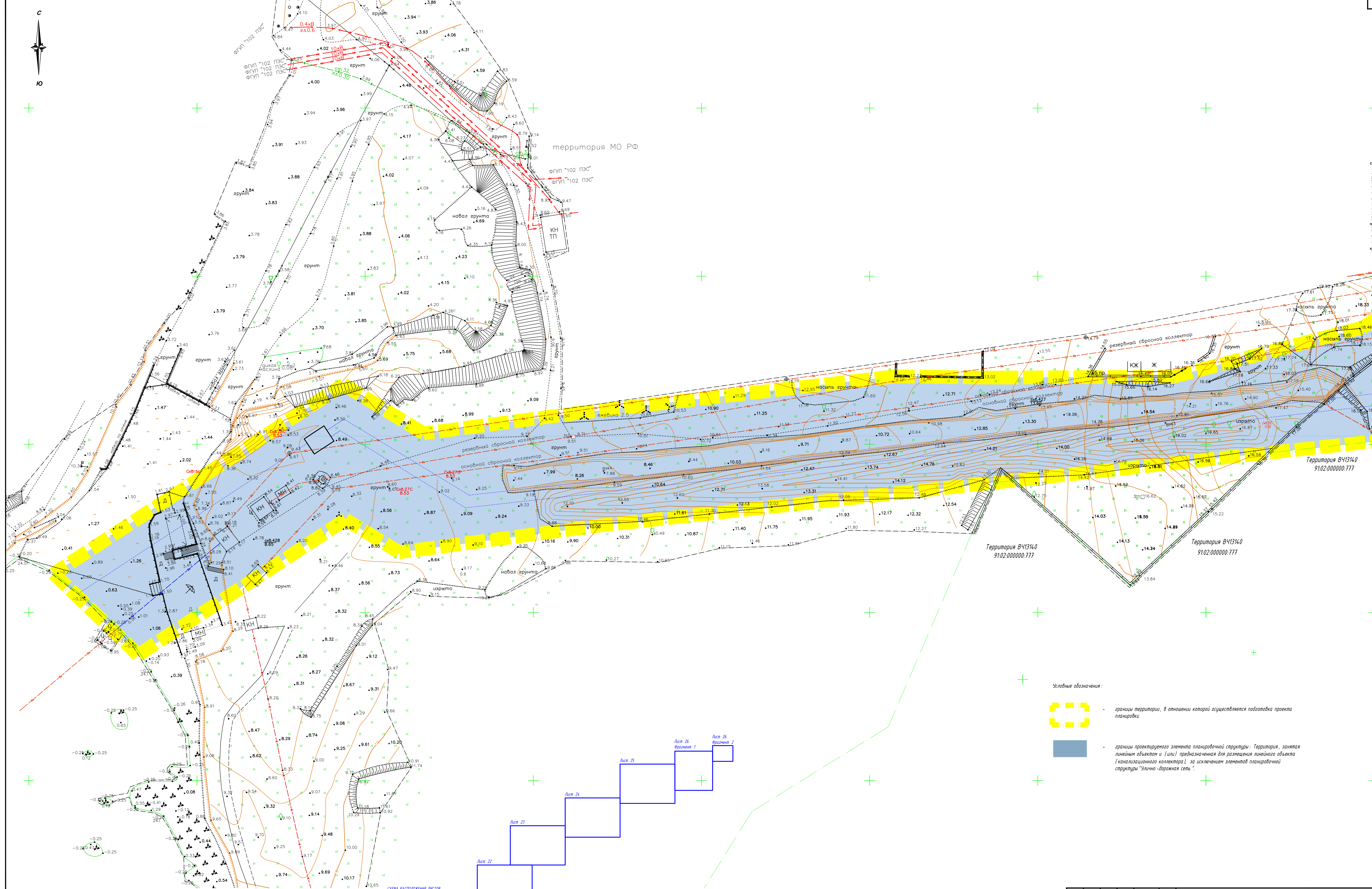
- границы территории, в отношении которой осуществляется подготовка проекта планировки





- границы существующего элемента планировочной структуры: Территория, занятая линейным объектом и (или) предназначенная для размещения линейного объекта (канализационного коллектора), за исключением элементов планировочной структуры "Улично-дорожная сеть". Корректируется настоящей документацией по планировке территории.

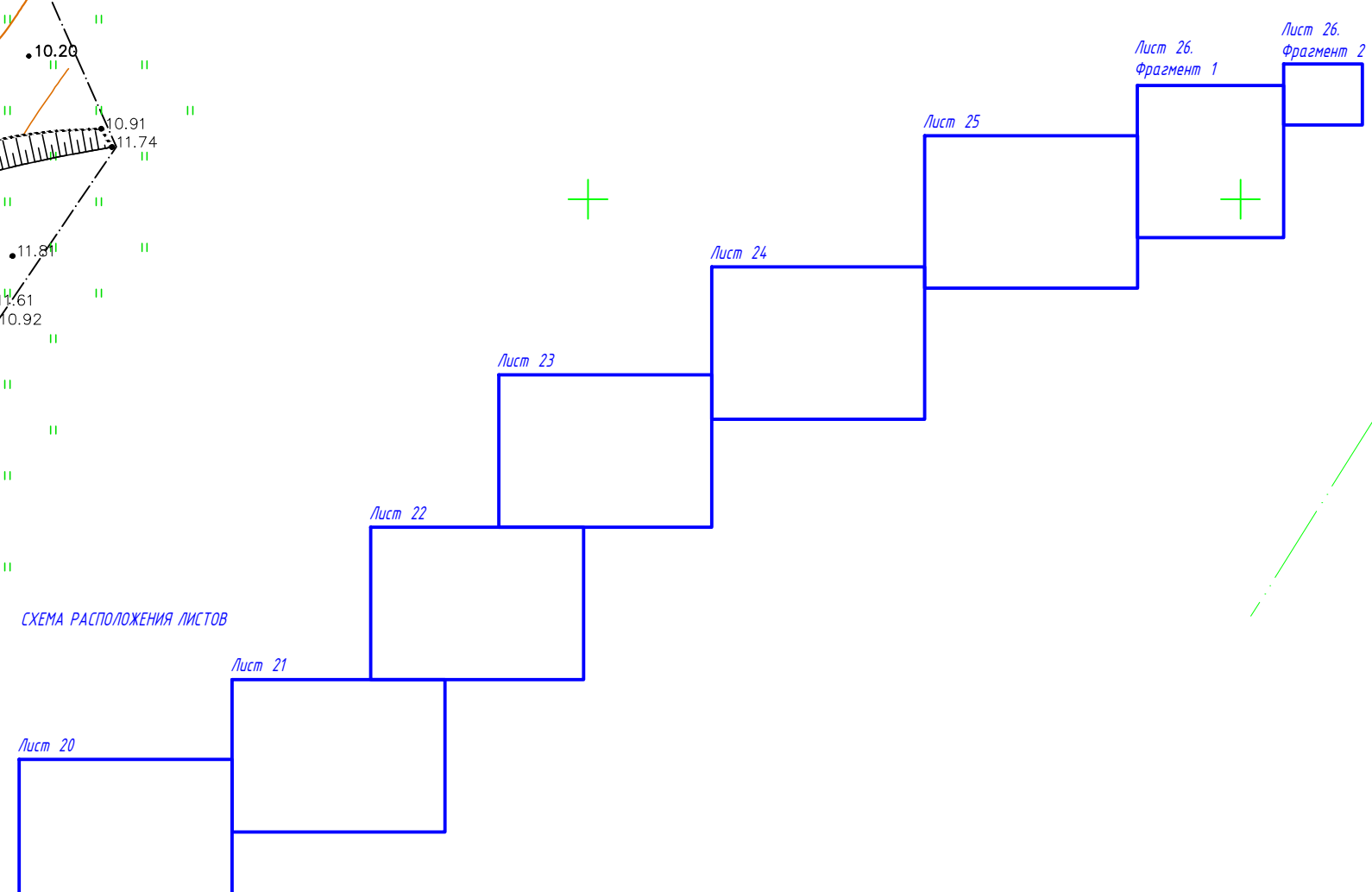
ДПТ-ППТ-1					
«Проектирование и строительство канализационных очистных сооружений «Вжные», г. Севастополь»					
Изм.	Колч.	Лист	№ док.	Подп.	Дата
Разраб.	Бугаева				
Директор	Доленко				
Проект планировки территории Основная (утверждаемая) часть проекта планировки территории				Стадия	Лист
				ППТ	19
Графическая часть. Схема существующих элементов планировочной структуры. М 1:500				000 "Реал"	
Копировал					
А1					





Условные обозначения:

-  - границы территории, в отношении которой осуществляется подготовка проекта планировки
-  - границы проектируемого элемента планировочной структуры: территория, занятая линейным объектом и (или) предназначенная для размещения линейного объекта (канализационного коллектора), за исключением элементов планировочной структуры "лично-дорожная сеть".



						ДПТ-ППТ-1			
						«Проектирование и строительство канализационных очистных сооружений «Вжные», г. Севастополь»			
Изм.	Колч.	Лист	№ док.	Подп.	Дата	Проект планировки территории	Стадия	Лист	Листов
						Основная (утверждаемая) часть проекта планировки территории	ППТ	20	33
						Графическая часть. Чертеж красных линий			
						Схема планируемых элементов планировочной структуры. М 1:500			
						000 "Реал"			
						Копировал			
						А1			

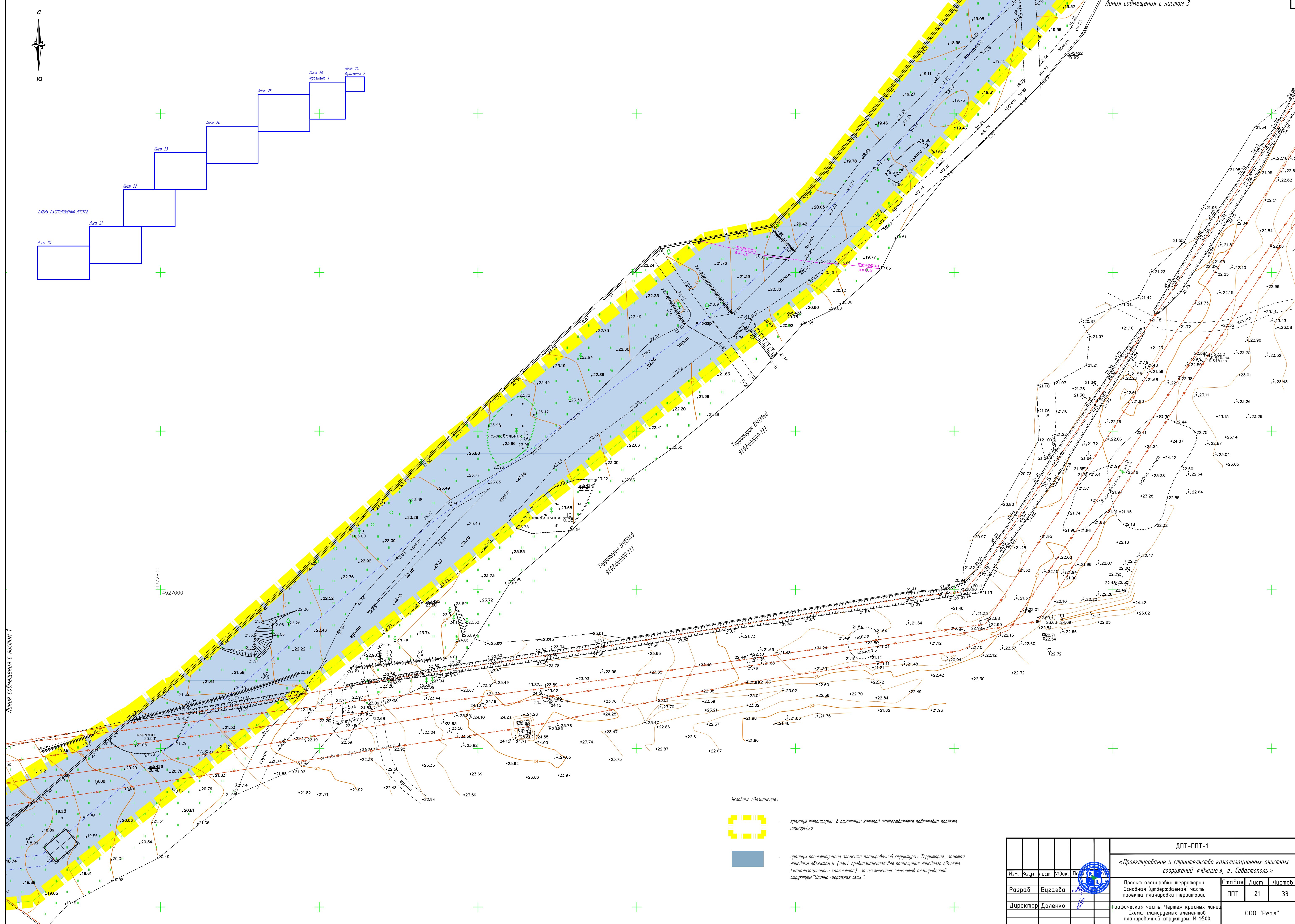




СХЕМА РАСПОЛОЖЕНИЯ ЛИСТОВ



Линия соприкосновения с листом 3



Линия соприкосновения с листом 1

Условные обозначения:

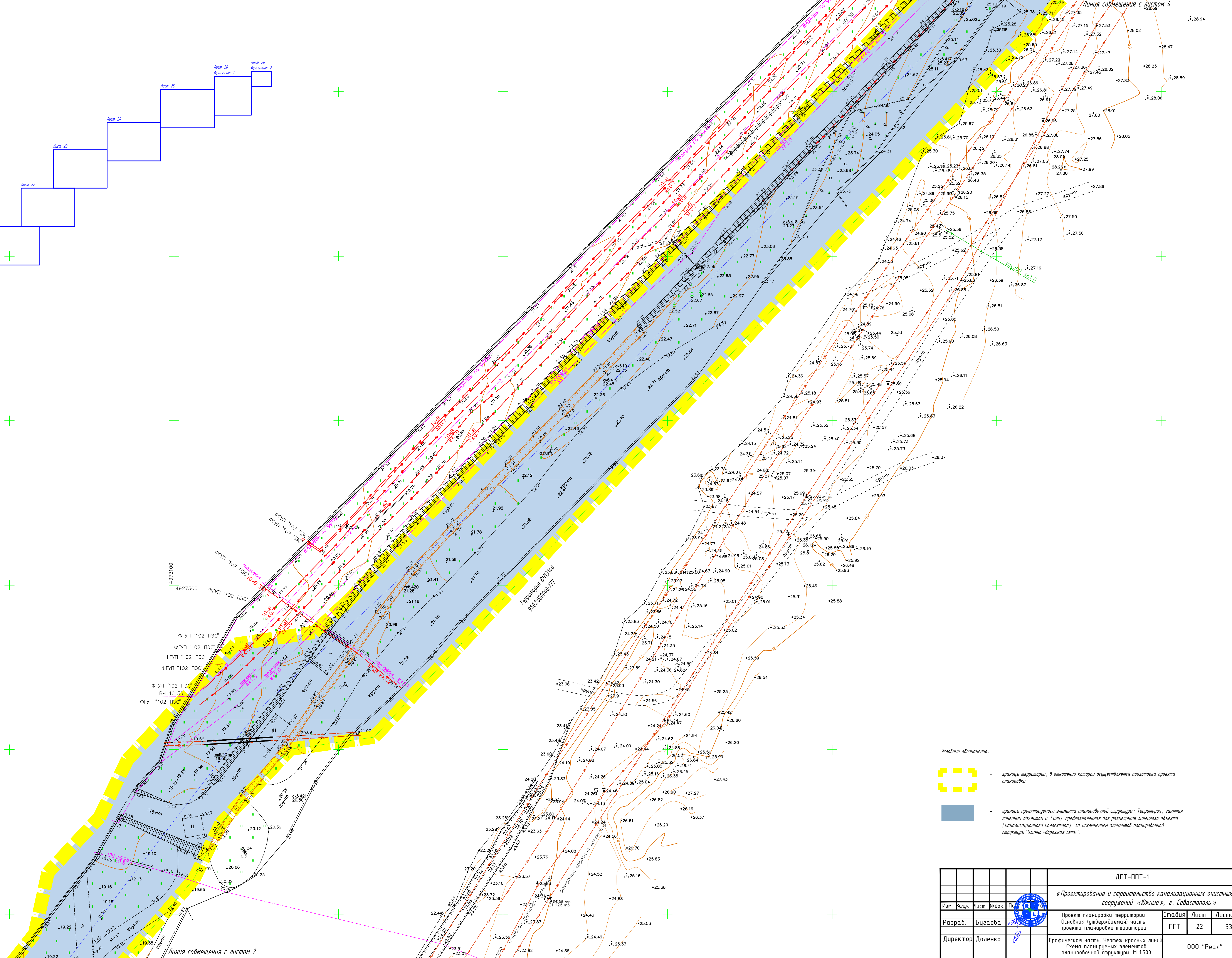
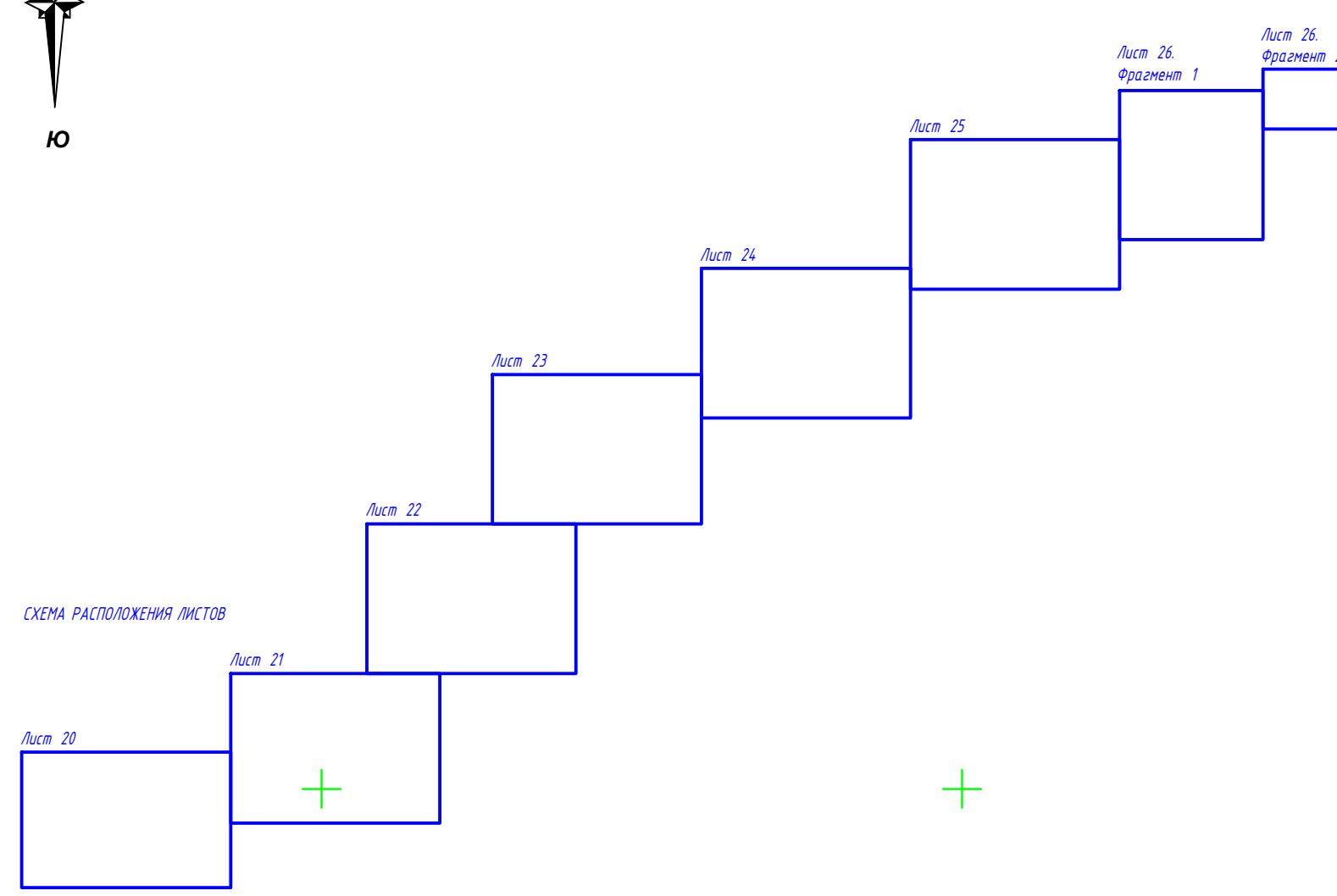
- границы территории, в отношении которой осуществляется подготовка проекта планировки
- границы проектируемого элемента планировочной структуры: Территория, занятая линейным объектом и (или) предназначенная для размещения линейного объекта (канализационного коллектора), за исключением элементов планировочной структуры "Лично-дорожная сеть".

				ДПТ-ППТ-1		
				«Проектирование и строительство канализационных очистных сооружений «Вжные», г. Севастополь»		
Изм.	Колч.	Лист	№ док.	Подп.	Стадия	Лист
		21			ППТ	33
Разраб.	Буцаева	Проект планировки территории Основная (утверждаемая) часть проекта планировки территории			Лист	33
Директор	Доленко	Графическая часть. Чертеж красных линий. Схема планировочных элементов планировочной структуры. М 1:500			Лист	33
				000 "Реал"		





СХЕМА РАСПОЛОЖЕНИЯ ЛИСТОВ



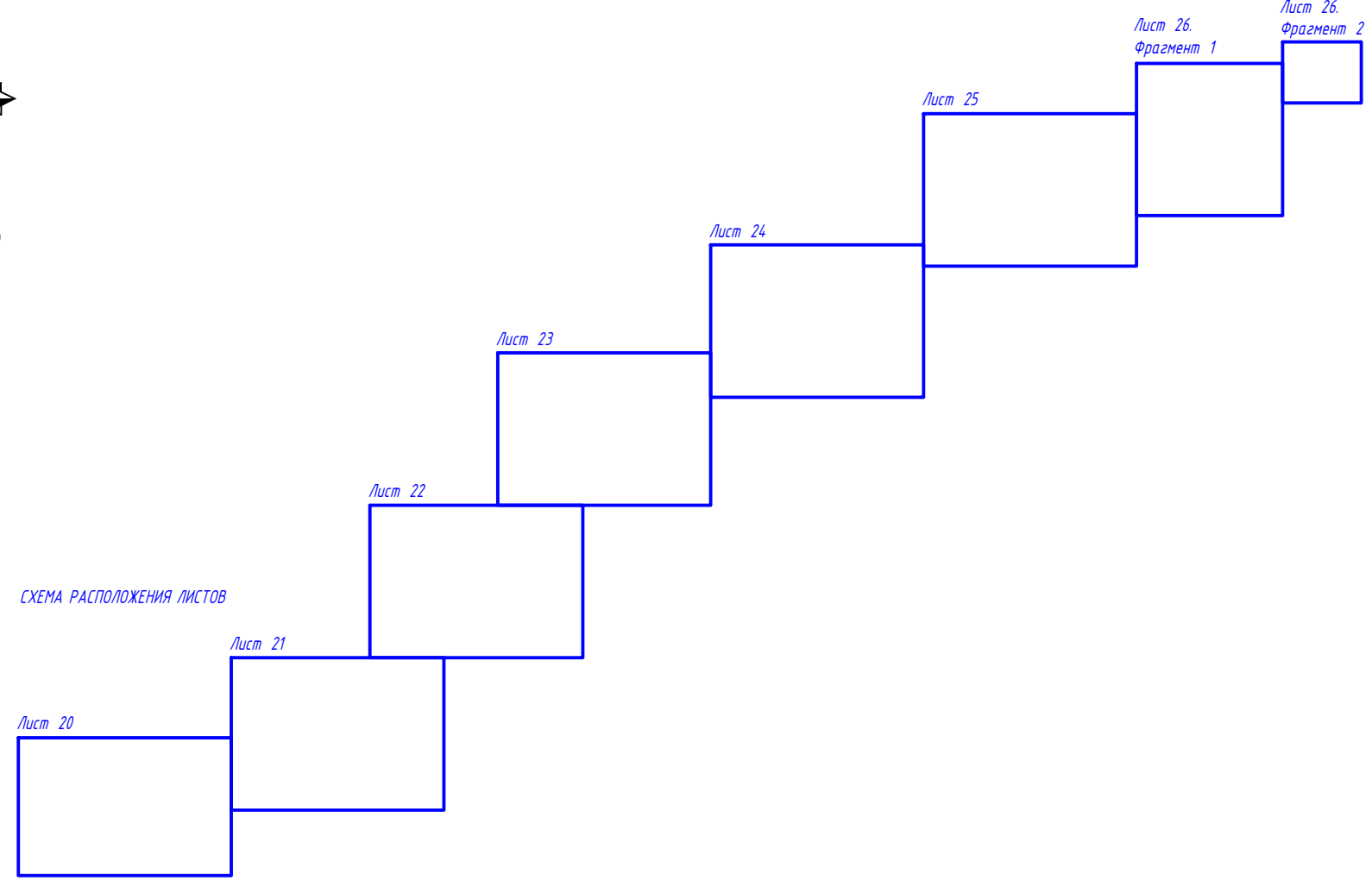
- Условные обозначения:
- границы территории, в отношении которой осуществляется подготовка проекта планировки
  - границы проектируемого элемента планировочной структуры: Территория, занятая линейным объектом и (или) предназначенная для размещения линейного объекта (канализационного коллектора), за исключением элементов планировочной структуры "Зелено-дворжкая сеть".

					ДПТ-ППТ-1					
					«Проектирование и строительство канализационных очистных сооружений «Вжные», г. Севастополь»					
Изм.	Кач.	Лист	Мас.	Подп.		Проект планировки территории	Стадия	Лист	Листов	
Разраб.	Буцаева					Основная (утверждаемая) часть проекта планировки территории	ППТ	22	33	
Директор	Доленко					Графическая часть. Чертеж красных линий				
					Схема планировочных элементов планировочной структуры. М 1:500			000 "Реал"		
					Копировал			А1		





СХЕМА РАСПОЛОЖЕНИЯ ЛИСТОВ



Линия совмещения с листом Э

Линия совмещения с листом Б

Условные обозначения:



границы территории, в отношении которой осуществляется подготовка проекта планировки



границы проектируемого элемента планировочной структуры: Территория, занятая линейным объектом и (или) предназначенная для размещения линейного объекта (канализационного коллектора), за исключением элементов планировочной структуры "Улично-дорожная сеть".

					ДПТ-ППТ-1			
					«Проектирование и строительство канализационных очистных сооружений «Южные», г. Севастополь»			
Изм.	Колпн	Лист	Факт	Подпись	Проект планировки территории Основная (утверждаемая) часть проекта планировки территории	Стадия	Лист	Листов
Разраб.	Бугаева					ППТ	23	33
Директор	Доленко				Графическая часть. Чертеж красных линий. Схема планируемых элементов планировочной структуры. М 1:500	000 "Реал"		

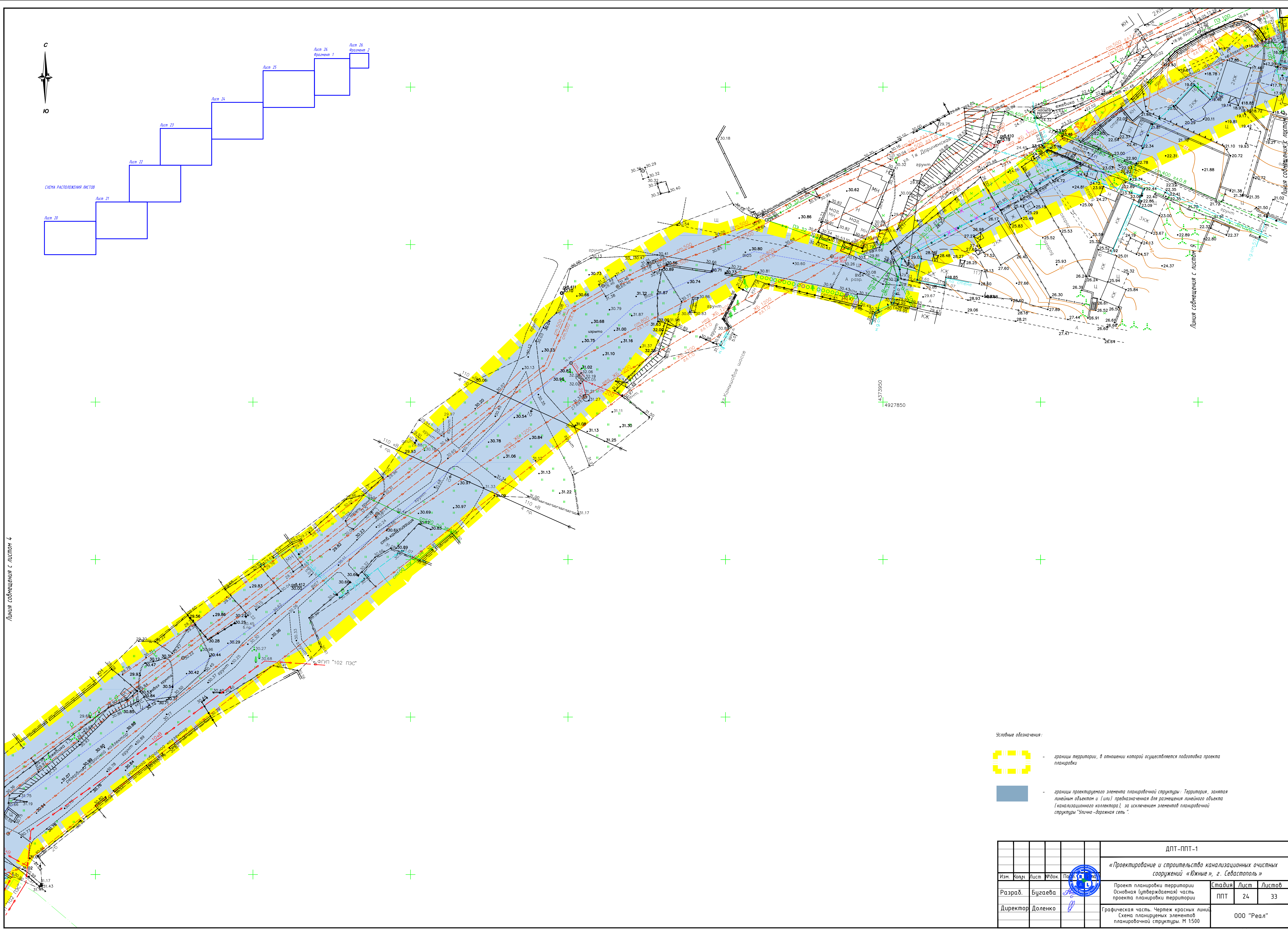




СХЕМА РАСПОЛОЖЕНИЯ ЛИСТОВ



Линия сообщения с листом 4



Условные обозначения:



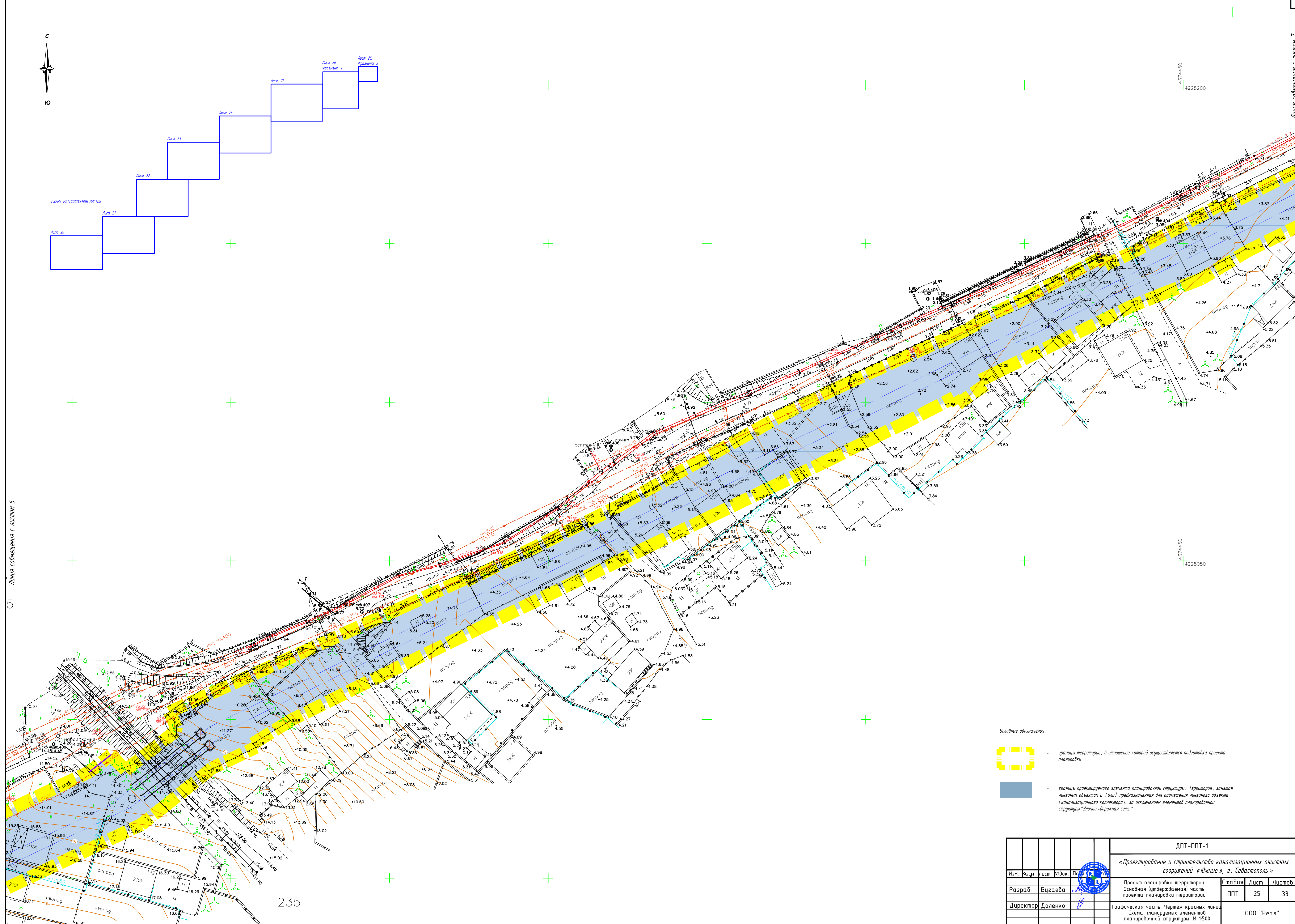
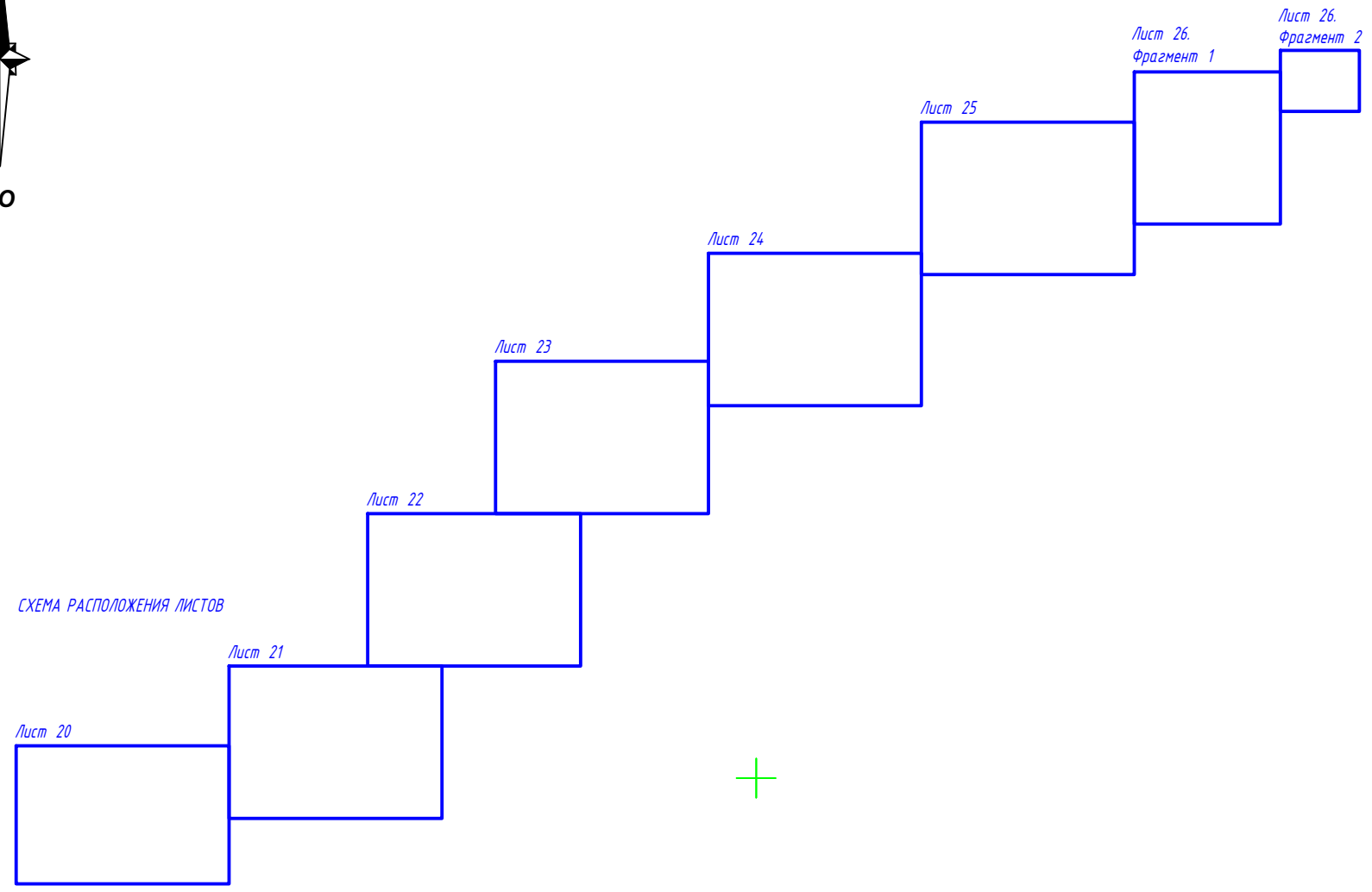
- границы территории, в отношении которой осуществляется подготовка проекта планировки



- границы проектируемого элемента планировочной структуры: Территория, занятая линейным объектом и (или) предназначенная для размещения линейного объекта (канализационного коллектора), за исключением элементов планировочной структуры "Улично-дорожная сеть".

					ДПТ-ППТ-1					
					«Проектирование и строительство канализационных очистных сооружений «Вжные», г. Севастополь»					
Изм.	Качч	Лист	Маск	Подп.		Проект планировки территории	Стадия	Лист	Листов	
Разраб.	Буцаева					Основная (утверждаемая) часть проекта планировки территории	ППТ	24	33	
Директор	Доленко					Графическая часть. Чертеж красных линий	000 "Реал"			
							Схема планируемых элементов планировочной структуры. М 1:500			
							Копировал		А1	





Линия совмещения с листом 5

Линия совмещения с листом 7

- Условные обозначения:
- границы территории, в отношении которой осуществляется подготовка проекта планировки
  - границы проектируемого элемента планировочной структуры: Территория, занятая линейным объектом и (или) предназначенная для размещения линейного объекта (канализационного коллектора), за исключением элементов планировочной структуры "Улично-дорожная сеть".

235

					ДПТ-ППТ-1					
					«Проектирование и строительство канализационных очистных сооружений «Вжные», г. Севастополь»					
Изм.	Кач.	Лист	Маск.	Подп.		Проект планировки территории	Стадия	Лист	Листов	
Разраб.	Буцаева					Основная (утверждаемая) часть проекта планировки территории	ППТ	25	33	
Директор	Доленко					Графическая часть. Чертеж красных линий				
							Схема планируемых элементов планировочной структуры. М 1:500		000 "Реал"	
							Копировал		А1	





ФРАГМЕНТ 1



ФРАГМЕНТ 2

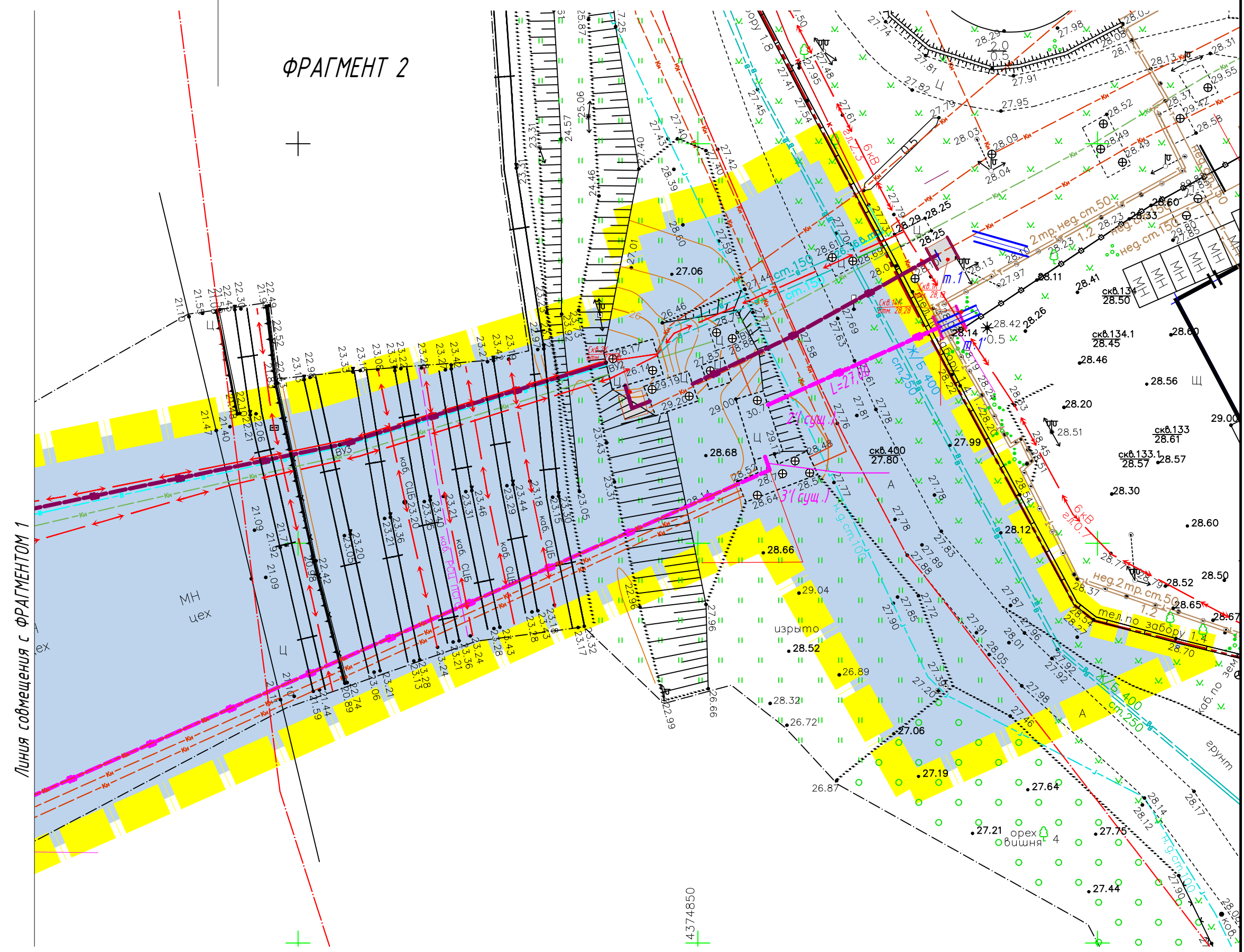
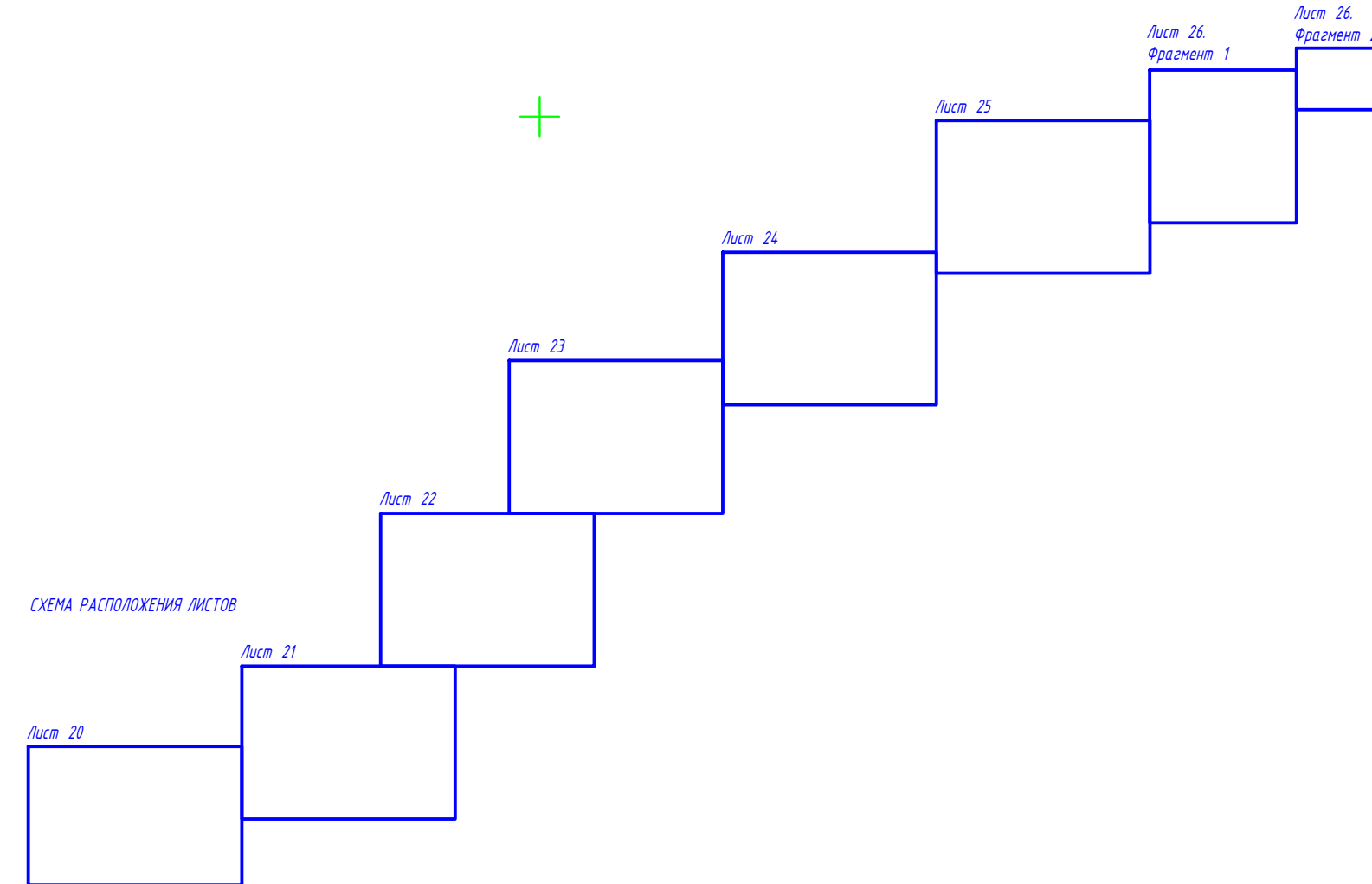


СХЕМА РАСПОЛОЖЕНИЯ ЛИСТОВ



Условные обозначения:



границы территории, в отношении которой осуществляется подготовка проекта планировки



границы проектируемого элемента планировочной структуры: территория, занятая линейным объектом и (или) предназначенная для размещения линейного объекта (канализационного коллектора), за исключением элементов планировочной структуры "Улично-дорожная сеть".

Линия совмещения с листом 8

				ДПТ-ППТ-1				
				«Проектирование и строительство канализационных очистных сооружений «Вжные», г. Севастополь»				
Изм.	Кодч.	Лист	№ док.		Проект планировки территории	Стадия	Лист	Листов
Разраб.	Бугаева				Основная (утверждаемая) часть проекта планировки территории	ППТ	26	33
Директор	Доленко				Графическая часть. Чертеж красных линий			
					Схема планировочных элементов планировочной структуры. М 1:500			
					000 "Реал"			
					Копировал			
					А1			



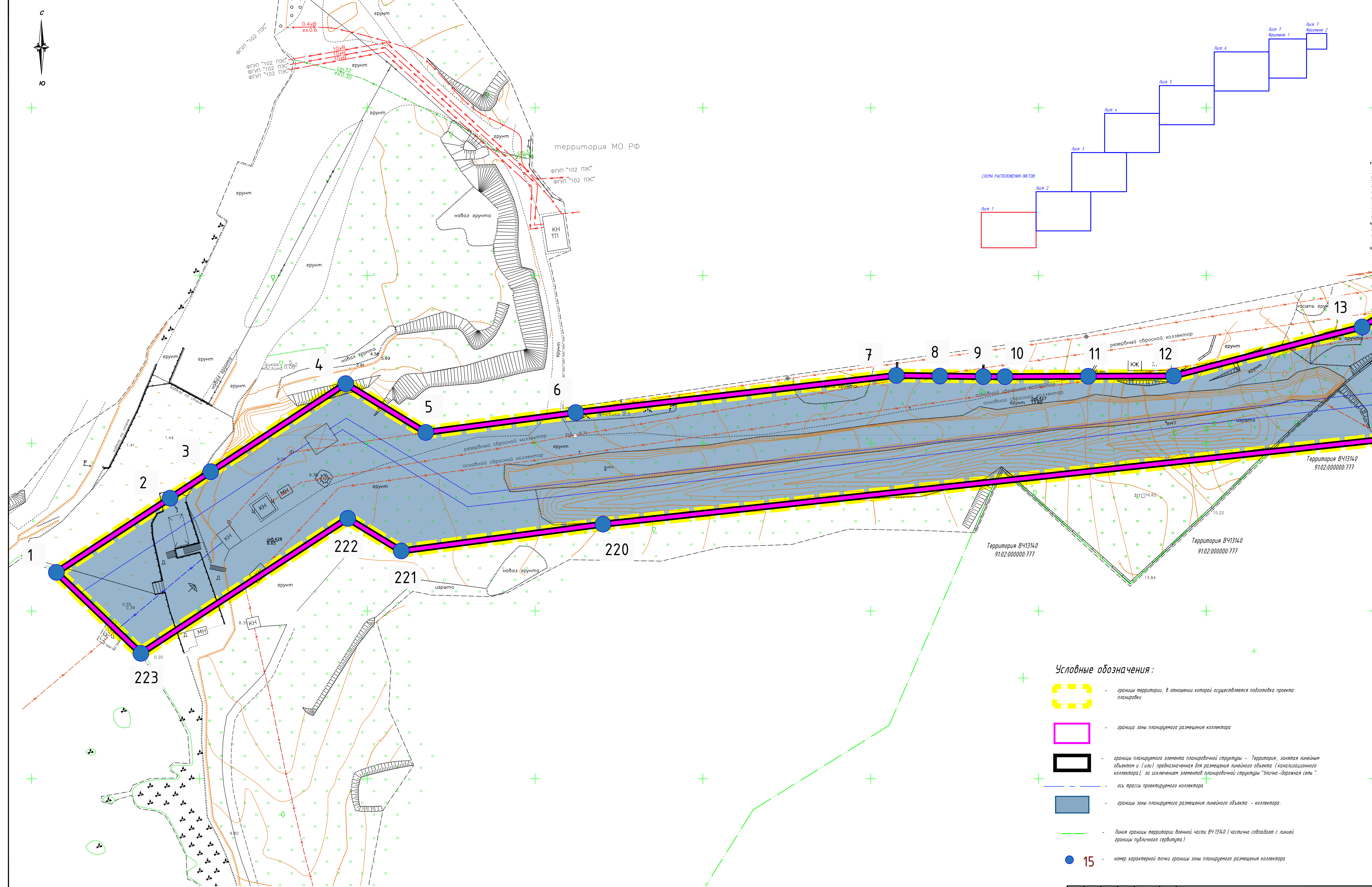


СХЕМА РАСПОЛОЖЕНИЯ ЛИСТОВ

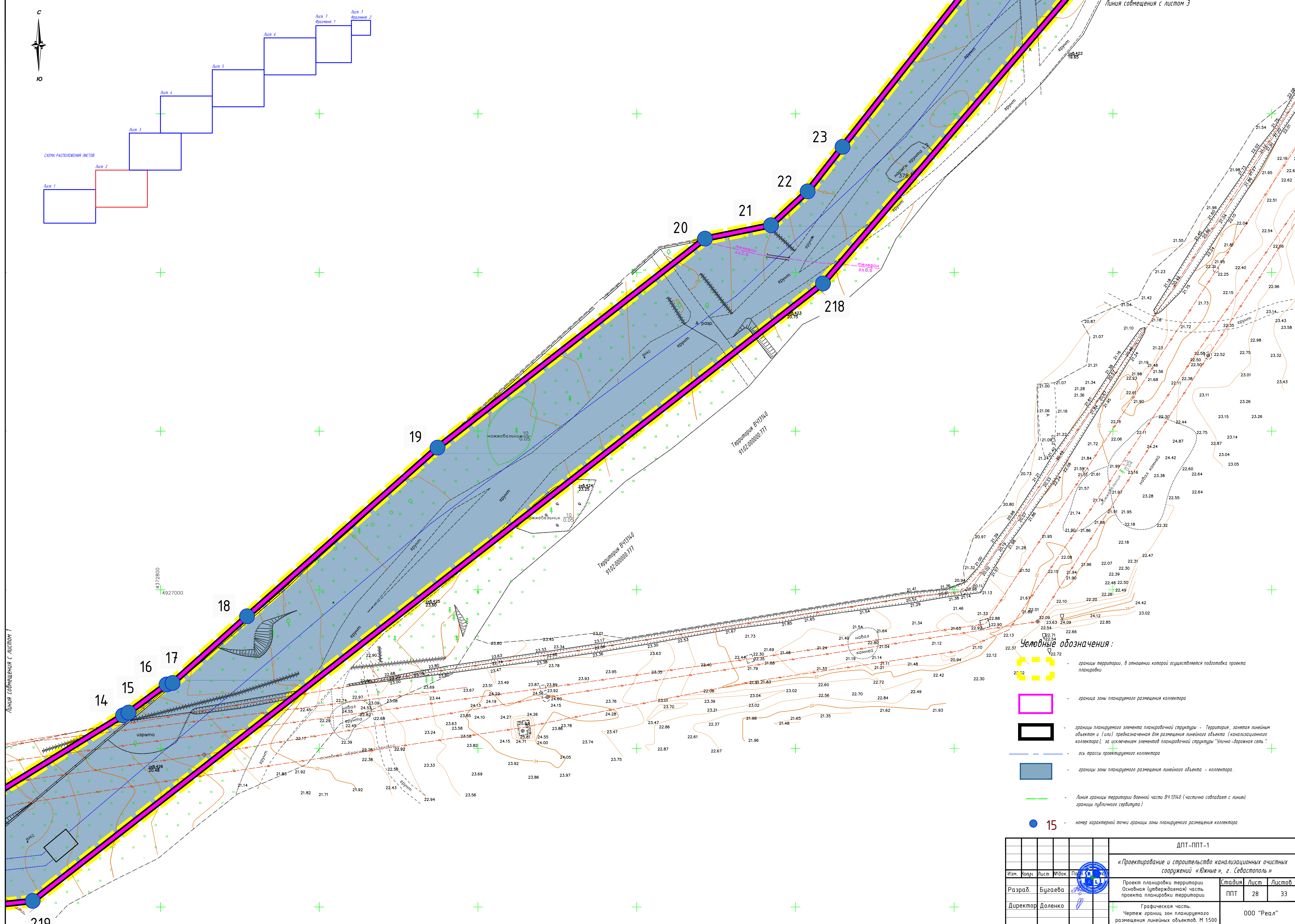
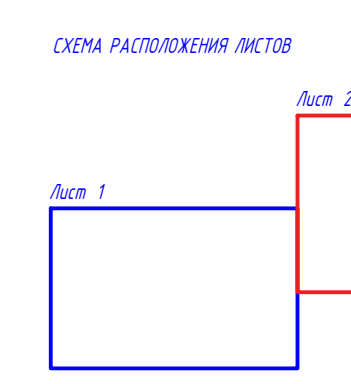


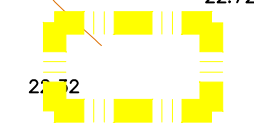






Условные обозначения:

- границы территории, в отношении которой осуществляется подготовка проекта планировки
- граница зоны планируемого размещения коллектора
- границы планируемого элемента планировочной структуры - Территория, занятая линейным объектом и (или) предназначенная для размещения линейного объекта (канализационного коллектора), за исключением элементов планировочной структуры "лично-дорожная сеть"
- ось трассы проектируемого коллектора
- границы зоны планируемого размещения линейного объекта - коллектора
- линия границы территории военной части В413140 (частично совпадает с линией границы публичного сервитута)
- 15 - номер характерной точки границы зоны планируемого размещения коллектора

					ДПТ-ППТ-1					
					«Проектирование и строительство канализационных очистных сооружений «Вжные», г. Севастополь»					
Изм.	Кач.	Лист	Мас.	Подп.		Проект планировки территории	Стадия	Лист	Листов	
Разраб.	Бугаева					Основная (утверждаемая) часть проекта планировки территории	ППТ	27	33	
Директор	Доленко					Графическая часть. Чертеж границ зон планируемого размещения линейных объектов. М 1:500			000 "Реал"	
					Копировал			А1		





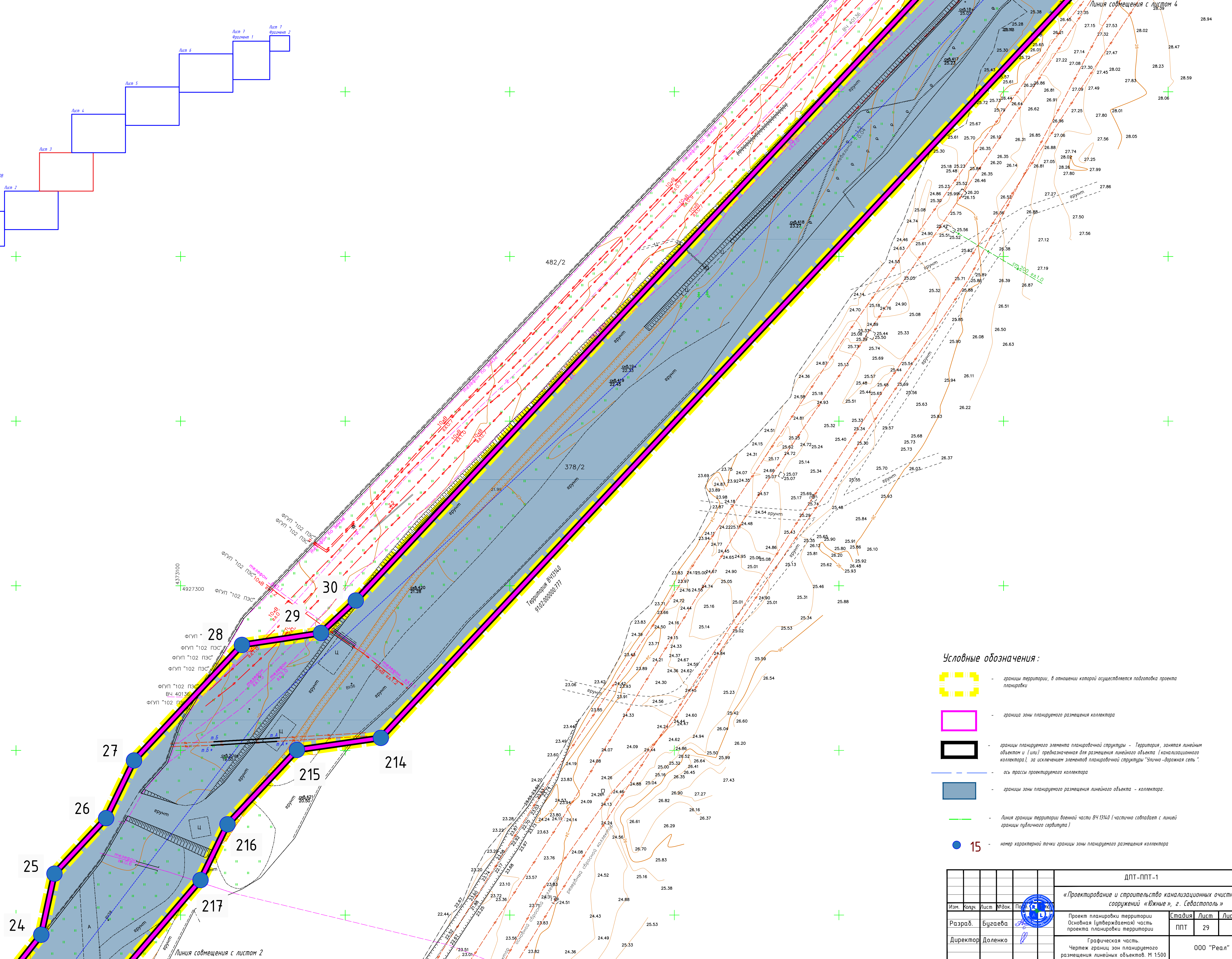
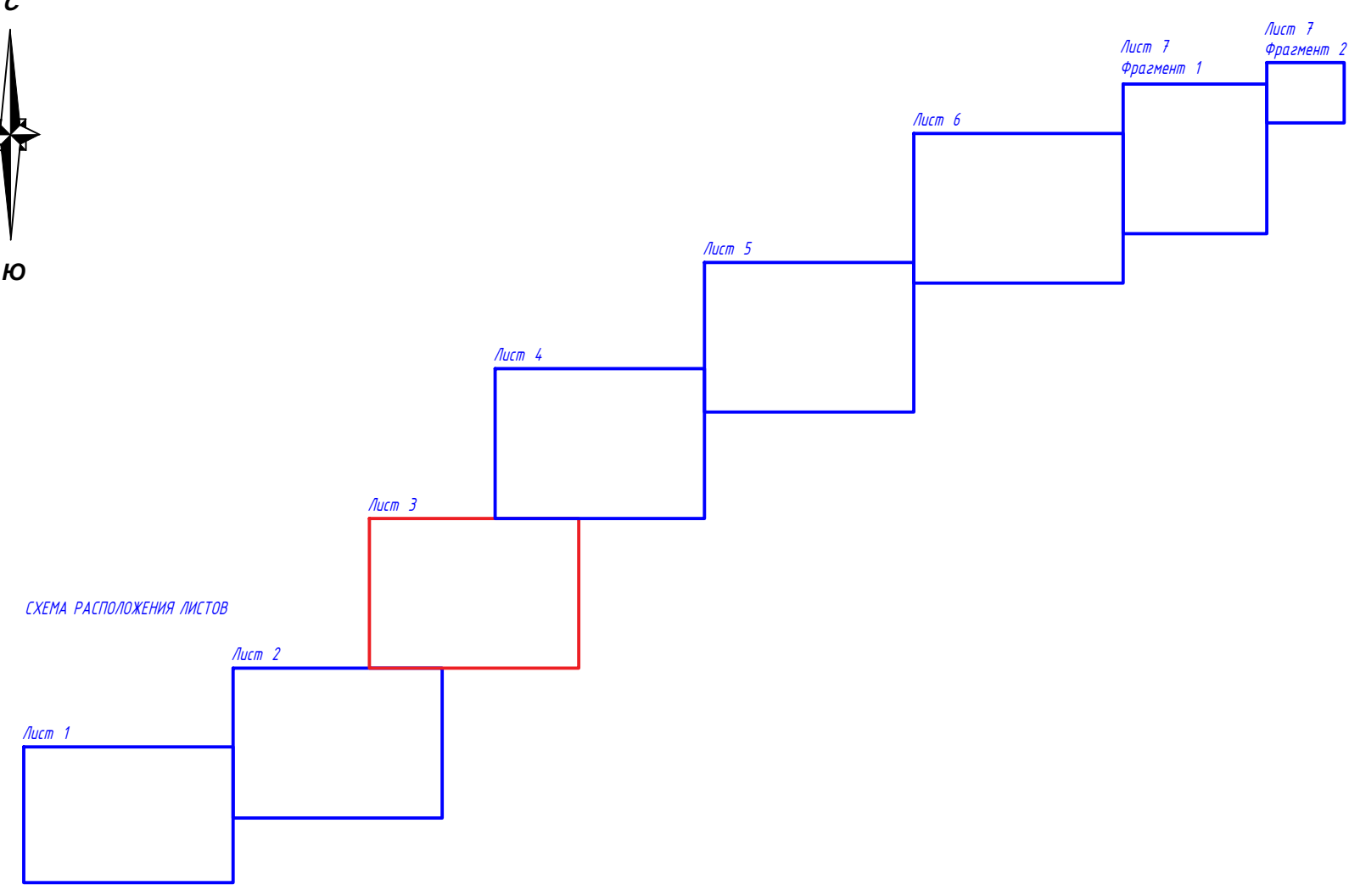
- Целые обозначения:**
-  - границы территории, в отношении которой осуществляется подготовка проекта планировки
  -  - граница зоны планируемого размещения коллектора
  -  - границы планируемого элемента планировочной структуры - Территория, занятая линейным объектом и (или) предназначенная для размещения линейного объекта (канализационного коллектора), за исключением элементов структуры "Линейно-дорожная сеть"
  -  - ось трассы проектируемого коллектора
  -  - границы зоны планируемого размещения линейного объекта - коллектора.
  -  - Линия границы территории военной части ВЧ 13140 [частично совпадает с линией границы публичного сервитута]
  -  15 - номер характерной точки границы зоны планируемого размещения коллектора

				ДПТ-ППТ-1		
				«Проектирование и строительство канализационных очистных сооружений «Южные», г. Севастополь»		
Изм.	Кодч.	Лист	Фолк.	Подп.	Стадия	Лист
					ППТ	28
Разраб.	Бугаева				Лист	33
Директор	Доленко				000 "Реал"	
				Графическая часть. Чертеж границ зон планируемого размещения линейных объектов. М 1:500		
				Копировал		
				А1		






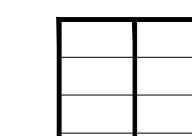
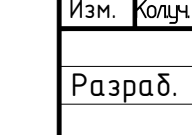




СХЕМА РАСПОЛОЖЕНИЯ ЛИСТОВ



Условные обозначения:

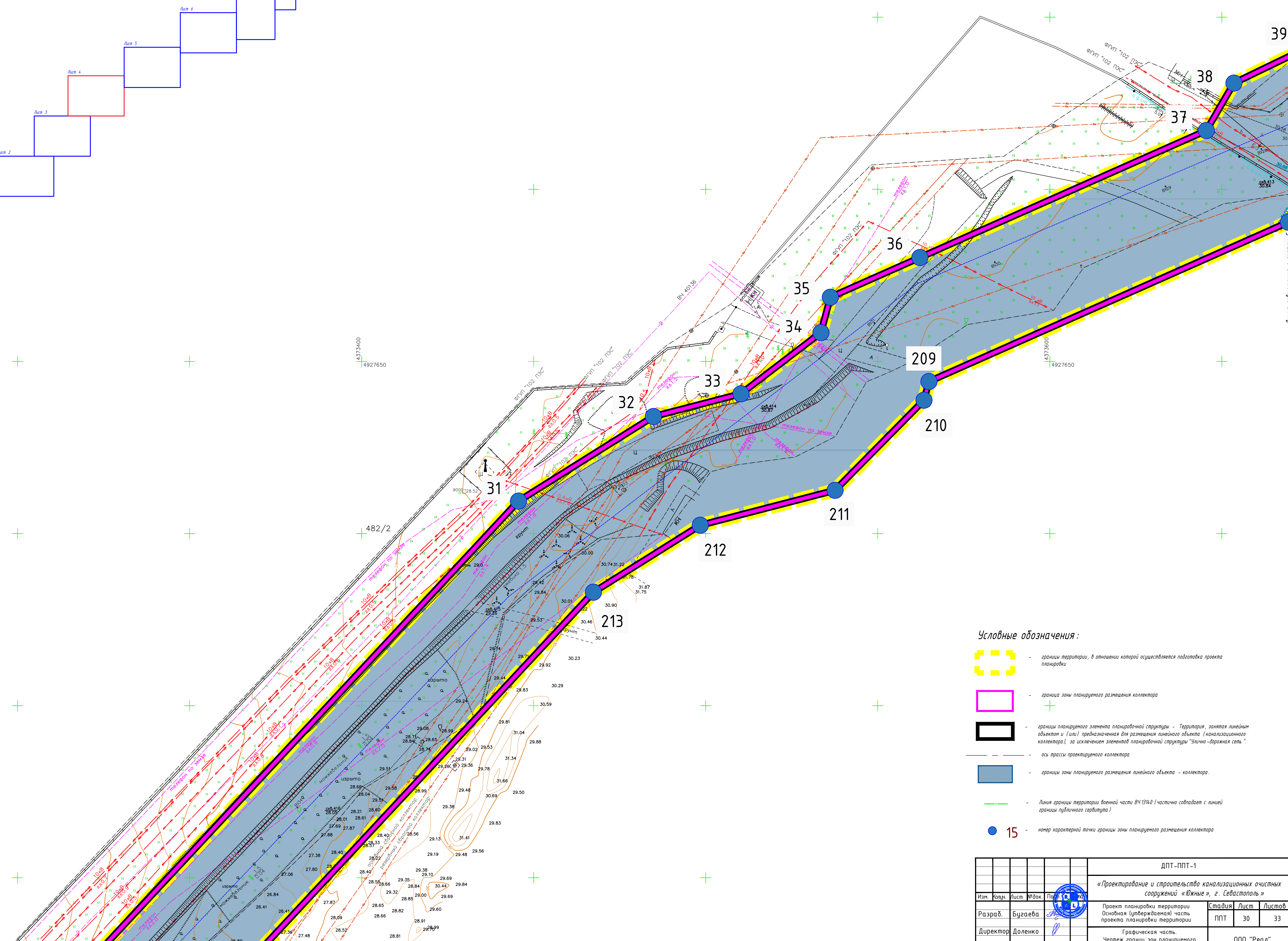
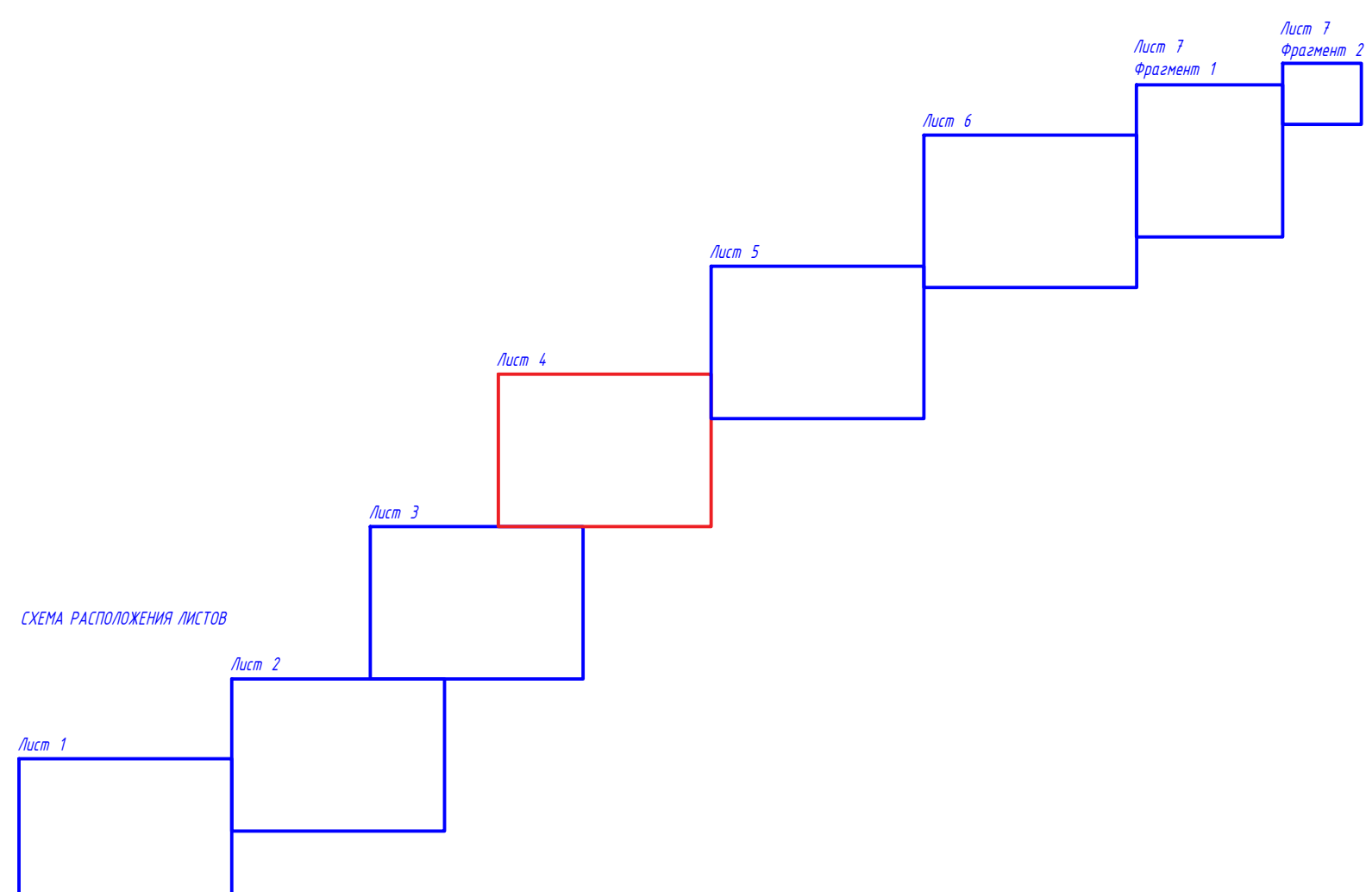
-  - границы территории, в отношении которой осуществляется подготовка проекта планировки
-  - граница зоны планируемого размещения коллектора
-  - границы планируемого элемента планировочной структуры - территории, занятой линейным объектом и (или) предназначенная для размещения линейного объекта (канализационного коллектора), за исключением элементов планировочной структуры "Улично-дорожная сеть"
-  - ось трассы проектируемого коллектора
-  - границы зоны планируемого размещения линейного объекта - коллектора
-  - линия границы территории военной части ВЧ 1314.0 (частично совпадает с линией границы публичного сервитута)
-  15 - номер характерной точки границы зоны планируемого размещения коллектора

					ДПТ-ППТ-1					
					«Проектирование и строительство канализационных очистных сооружений «Вжные», г. Севастополь»					
Изм.	Колч.	Лист	Маск.	Полн.		Проект планировки территории	Стадия	Лист	Листов	
Разраб.	Буцаева					Основная (утверждаемая) часть проекта планировки территории	ППТ	29	33	
Директор	Доленко					Графическая часть. Чертеж границ зон планируемого размещения линейных объектов. М 1500	000 "Реал"			
					Копировал			А1		













СХЕМА РАСПОЛОЖЕНИЯ ЛИСТОВ



Условные обозначения:

-  - границы территории, в отношении которой осуществляется подготовка проекта планировки
-  - граница зоны планируемого размещения коллектора
-  -
-  - границы планируемого элемента планировочной структуры - Территория, занятая линейным объектом и (или) предназначенная для размещения линейного объекта (канализационного коллектора), за исключением элементов планировочной структуры "Улично-дорожная сеть".
-  - ось трассы проектируемого коллектора
-  - границы зоны планируемого размещения линейного объекта - коллектора.
-  - линия границы территории военной части ВЧ 13140 (частично совпадает с линией границы публичного сервитута)
-  15 - номер характерной точки границы зоны планируемого размещения коллектора

					ДПТ-ППТ-1			
					«Проектирование и строительство канализационных очистных сооружений «Вжные», г. Севастополь»			
Изм.	Кол.	Лист	Мас.	Подп.	Проект планировки территории Основная (утверждаемая) часть проекта планировки территории	Стадия	Лист	Листов
		Буцаева				ППТ	30	33
Директор Доленко					Графическая часть. Чертеж границ зон планируемого размещения линейных объектов. М 1:500			
					000 "Реал"			
					Копировал			
					А1			

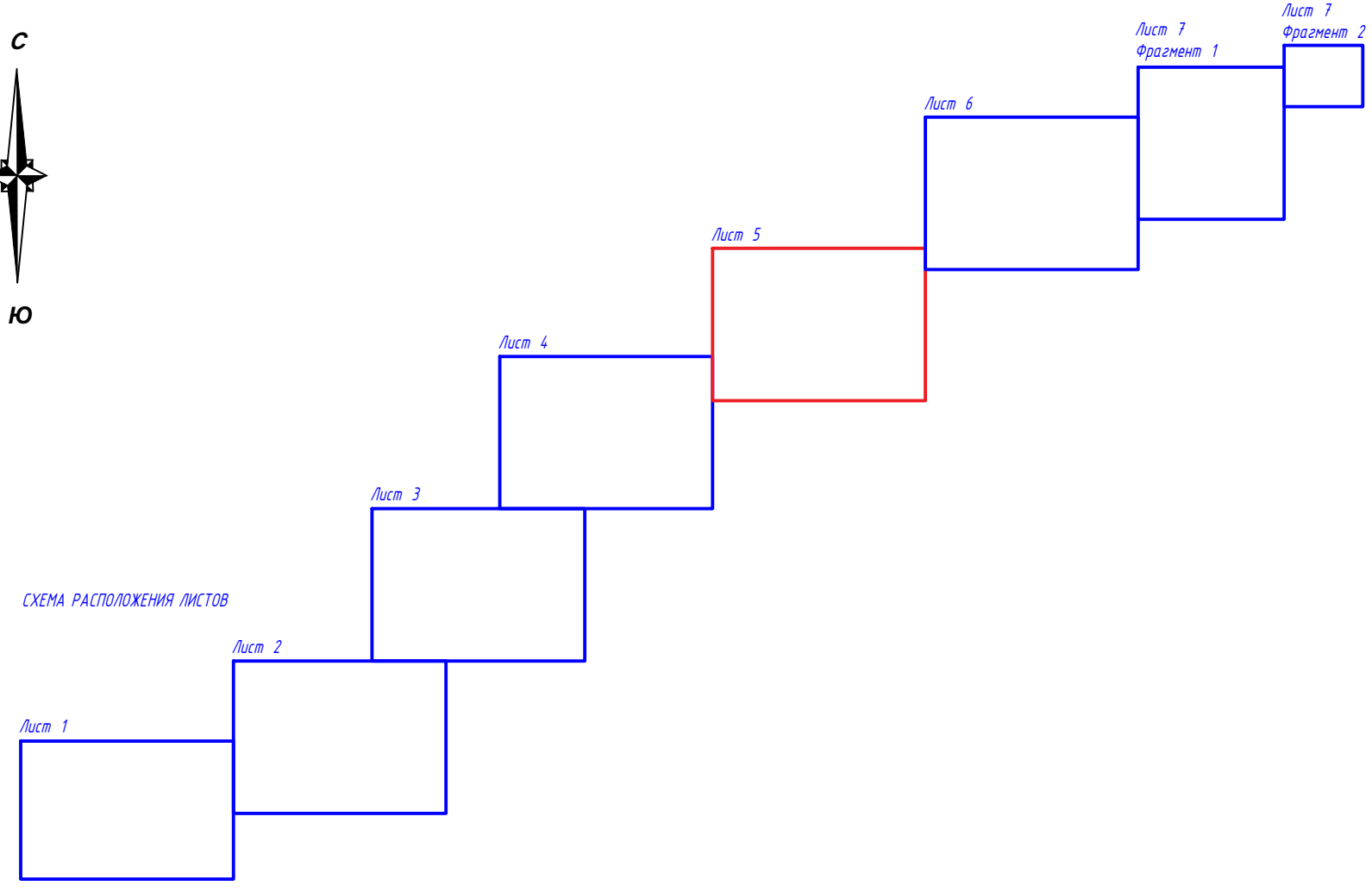
Линия сообщения с листом 3

Линия сообщения с листом 5

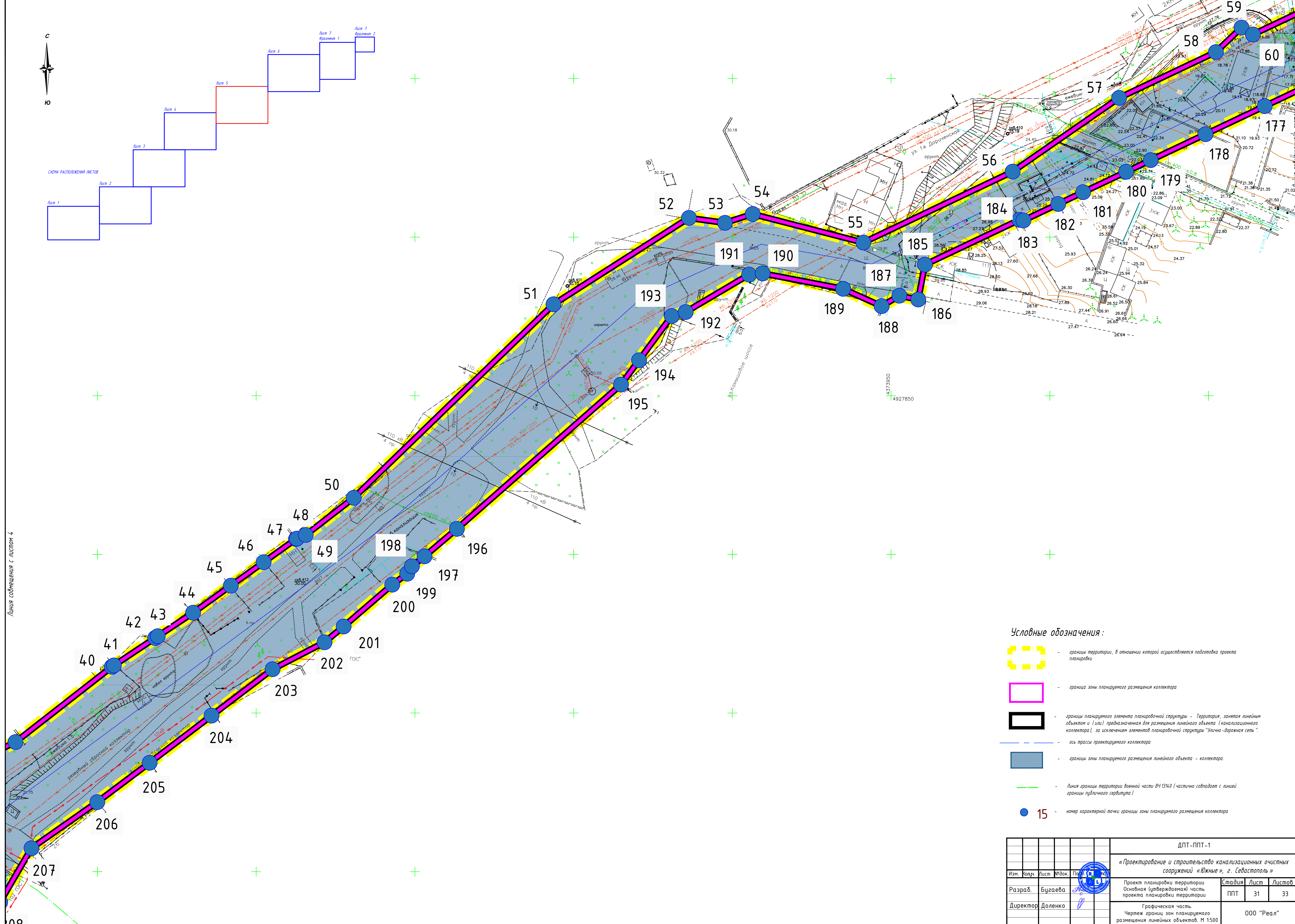








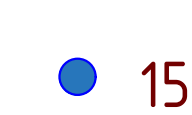
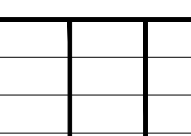

СХЕМА РАСПОЛОЖЕНИЯ ЛИСТОВ



Линия сообщения с листом 4

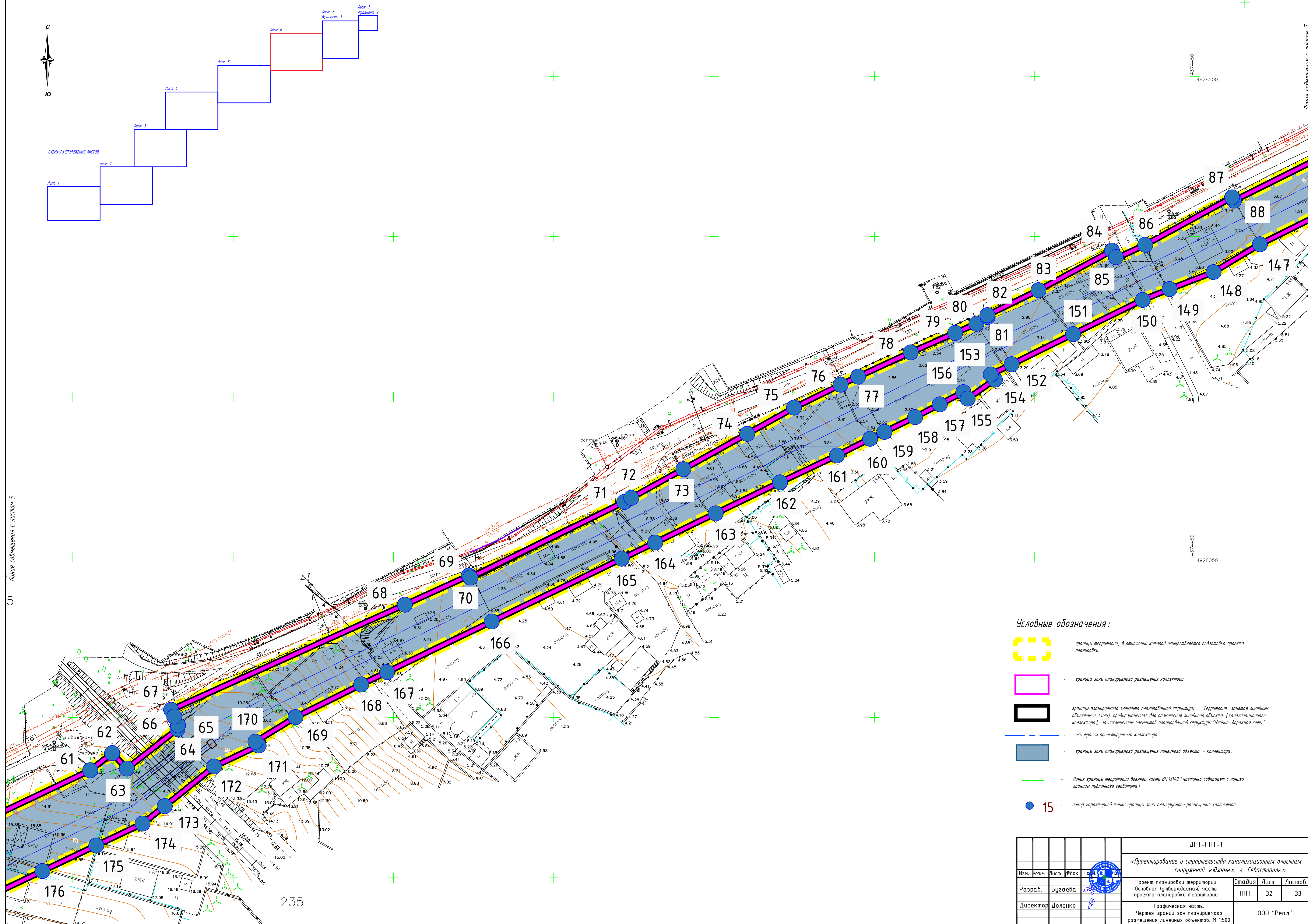
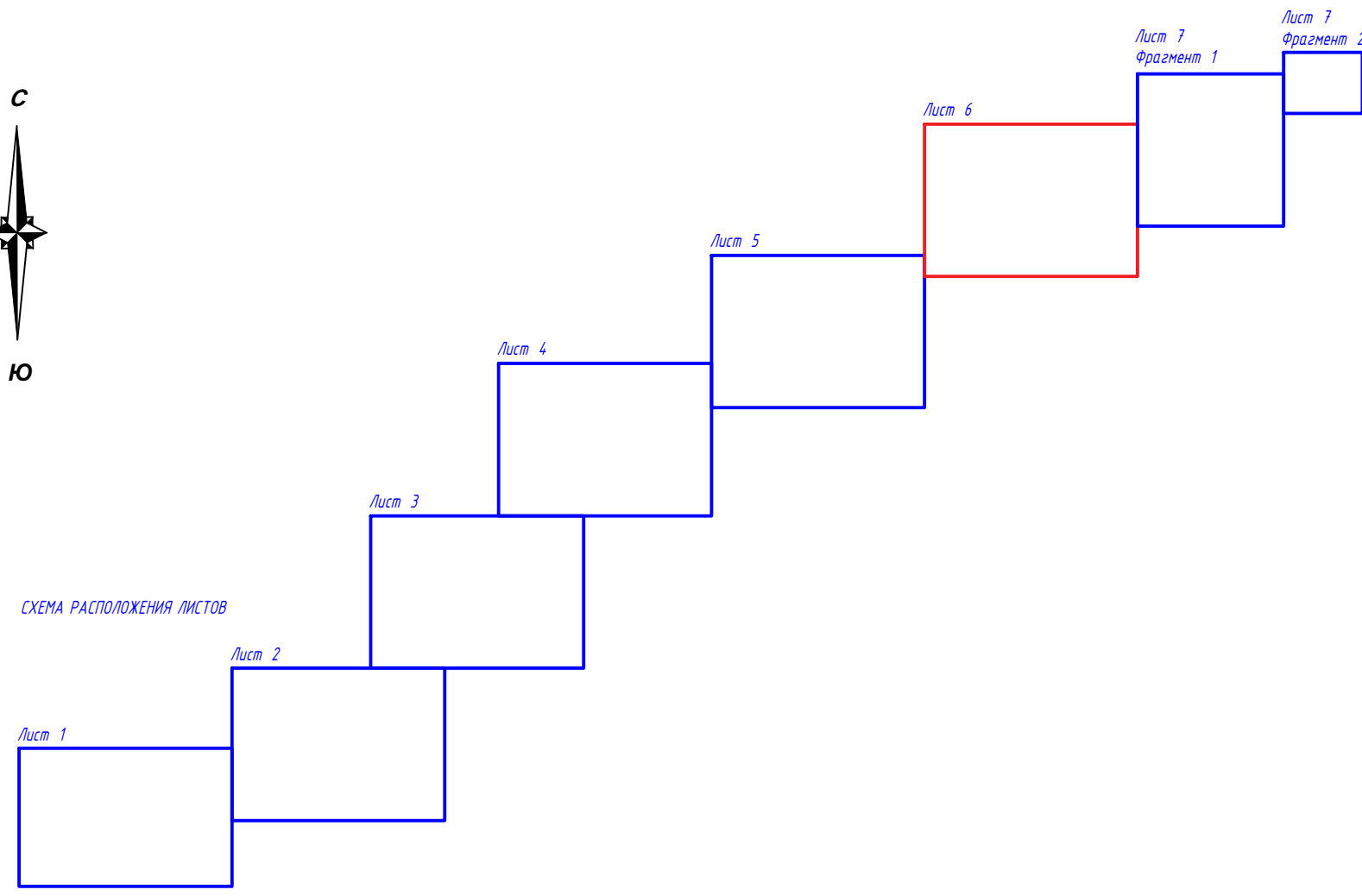


Условные обозначения:

-  - границы территории, в отношении которой осуществляется подготовка проекта планировки
-  - граница зоны планируемого размещения коллектора
-  - границы планируемого элемента планировочной структуры - Территория, занятая линейным объектом и (или) предназначенная для размещения линейного объекта (канализационного коллектора), за исключением элементов планировочной структуры "Улично-дорожная сеть"
-  - ось трассы проектируемого коллектора
-  - границы зоны планируемого размещения линейного объекта - коллектора.
-  - линия границы территории военной части ВЧ 13140 (частично совпадает с линией границы публичного сервитута)
-  15 - номер характерной точки границы зоны планируемого размещения коллектора

					ДПТ-ППТ-1				
					«Проектирование и строительство канализационных очистных сооружений «Вжные», г. Севастополь»				
Изм.	Кач.	Лист	Мас.	Подп.		Проект планировки территории	Стадия	Лист	Листов
Разраб.	Буцаева					Основная (утверждаемая) часть проекта планировки территории	ППТ	31	33
Директор	Доленко					Графическая часть.		000 "Реал"	
						Чертеж границ зон планируемого размещения линейных объектов. М 1:500			
					Копировал		А1		





Условные обозначения:

- границы территории, в отношении которой осуществляется подготовка проекта планировки
- граница зоны планируемого размещения коллектора
- границы планируемого элемента планировочной структуры - Территория, занятая линейным объектом и (или) предназначенная для размещения линейного объекта (канализационного коллектора), за исключением элементов планировочной структуры "Улично-дорожная сеть".
- ось трассы проектируемого коллектора
- границы зоны планируемого размещения линейного объекта - коллектора.
- линия границы территории военной части В413/10 (частично совпадает с линией границы публичного сервитута)
- номер характерной точки границы зоны планируемого размещения коллектора

				ДПТ-ППТ-1		
				«Проектирование и строительство канализационных очистных сооружений «Вжные», г. Севастополь»		
Изм.	Кач.	Лист	Мас.		Проект планировки территории	Стадия
Разраб.	Бугаева				Основная (утверждаемая) часть проекта планировки территории	Лист
Директор	Доленко				Графическая часть. Чертеж границ зон планируемого размещения линейных объектов. М 1:500	Листов
					000 "Реал"	
Копировал					А1	

Линия совмещения с листом 5

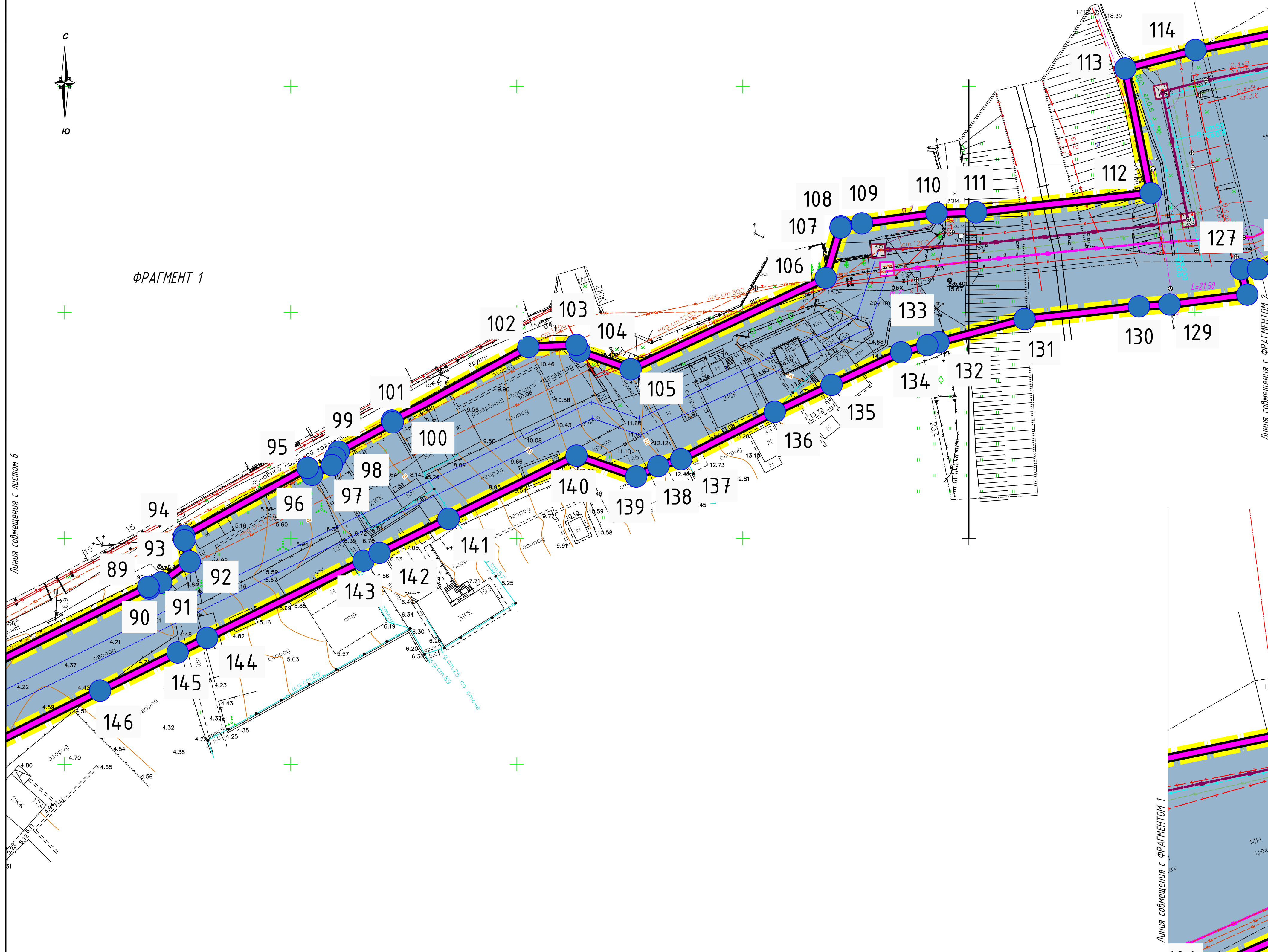
Линия совмещения с листом 7

235



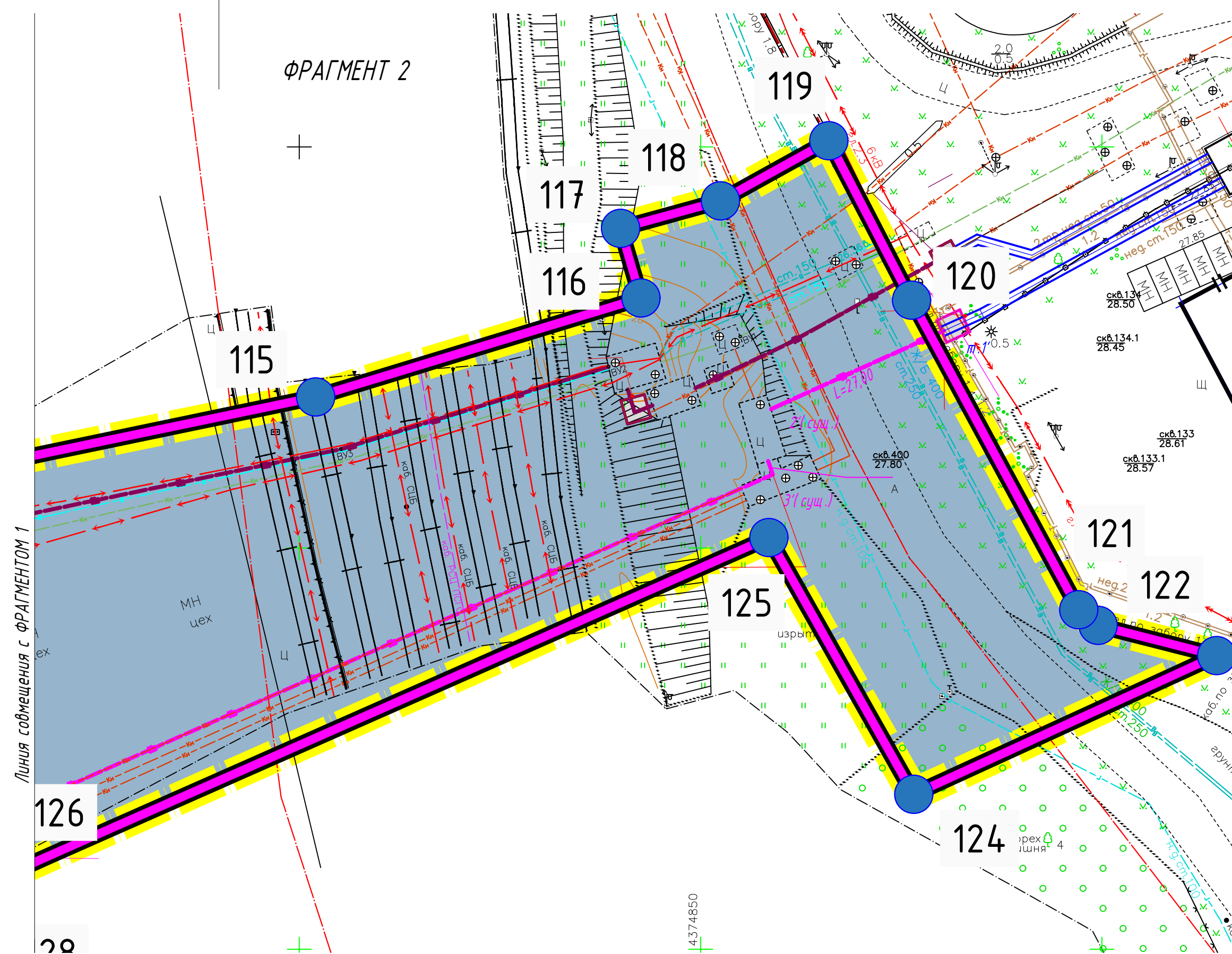


ФРАГМЕНТ 1



Линия совмещения с ФРАГМЕНТОМ 2

ФРАГМЕНТ 2



Линия совмещения с ФРАГМЕНТОМ 1

Условные обозначения:







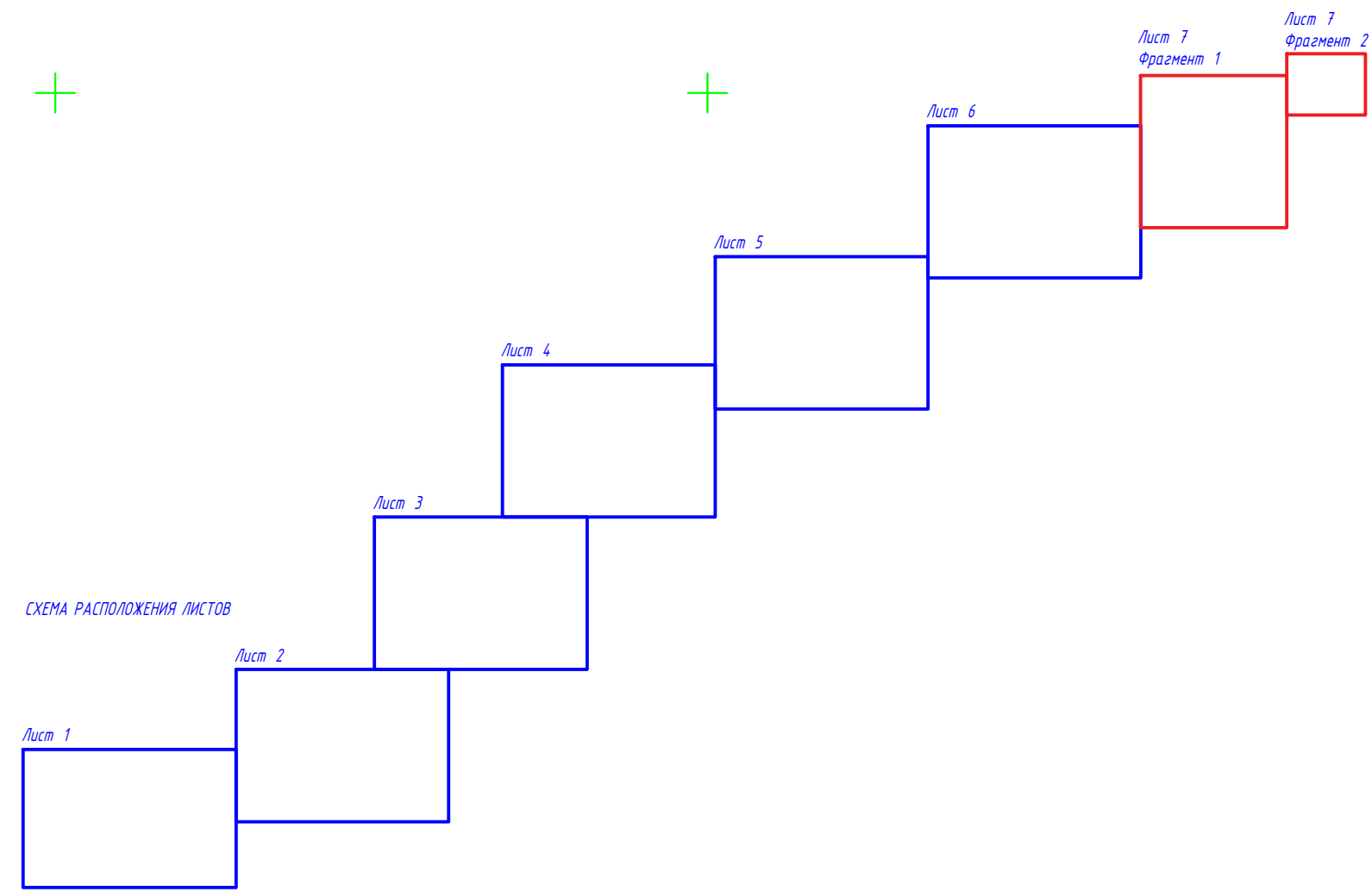
-  - границы территории, в отношении которой осуществляется подготовка проекта планировки
-  - граница зоны планируемого размещения коллектора
-  - границы планируемого элемента планировочной структуры - Территория, занятая линейным объектом и (или) предназначенная для размещения линейного объекта (канализационного коллектора), за исключением элементов планировочной структуры "Улично-дорожная сеть".
-  - ось трассы проектируемого коллектора
-  - границы зоны планируемого размещения линейного объекта - коллектора.
-  - Линия границы территории военной части ВЧ 13140 (частично совпадает с линией границы публичного сервитута)
-  15 - номер характерной точки границы зоны планируемого размещения коллектора

СХЕМА РАСПОЛОЖЕНИЯ ЛИСТОВ



					ДПТ-ППТ-1				
					«Проектирование и строительство канализационных очистных сооружений «Вжные», г. Севастополь»				
Изм.	Кол.	Лист	№ док.	Подп.		Проект планировки территории	Стадия	Лист	Листов
Разраб.	Бугаева					Основная (утверждаемая) часть проекта планировки территории	ППТ	33	33
Директор	Доленко					Графическая часть.		000 "Реал"	
					Чертеж границ зон планируемого размещения линейных объектов. М 1:500				
					Копировал				
							А1		