

## **АКТ**

**государственной историко-культурной экспертизы раздела документации, обосновывающего меры по обеспечению сохранности объекта культурного наследия – достопримечательное место «Древний город Херсонес Таврический и крепости Чембало и Каламита»**

Настоящий акт государственной историко-культурной экспертизы составлен в соответствии с Федеральным законом от 25.06.2002 № 73-ФЗ «Об объектах культурного наследия (памятниках истории и культуры) народов Российской Федерации», Положением о государственной историко-культурной экспертизе, утвержденным постановлением Правительства Российской Федерации от 15.07.2009 № 569 (далее – Положение), согласно требованиям, предусмотренным пунктом 19 данного Положения.

**1. Дата начала проведения экспертизы: 27.03.2021.**

**2. Дата окончания проведения экспертизы: 28.03.2021.**

**3. Место проведения экспертизы: г. Липецк**

**4. Заказчик экспертизы: Общество с ограниченной ответственностью «Археологические и междисциплинарные исследования»**

**5. Сведения об эксперте:**

Смольянинов Роман Викторович, образование высшее, специальность – учитель истории и социально-экономических дисциплин, стаж работы – 12 лет, ученая степень – кандидат исторических наук, место работы и должность – председатель Липецкой региональной научной общественной организации «Археологические исследования», государственный эксперт по проведению государственной историко-культурной экспертизы (приказ Министерства культуры Российской Федерации от 17.09.2018 №1627).

**6. Информация о том, что в соответствии с законодательством Российской Федерации эксперты несут ответственность за достоверность сведений, изложенных в заключении.**

Настоящим подтверждается, что государственный эксперт Смольяни-

нов Роман Викторович, проводящий экспертизу, предупрежден об ответственности за достоверность информации, изложенной в заключении экспертизы, в соответствии со статьей 29 Федерального закона от 25.06.2002 № 73-ФЗ «Об объектах культурного наследия (памятниках истории и культуры) народов Российской Федерации», с Положением о государственной историко-культурной экспертизе, утвержденным постановлением Правительства Российской Федерации от 15.07.2009 № 569.

**7. Цель экспертизы** – в соответствии со ст. 28 Федерального закона от 25.06.2002 № 73-ФЗ «Об объектах культурного наследия (памятниках истории и культуры) народов Российской Федерации» - обеспечение сохранности объекта культурного наследия - достопримечательное место «Древний город Херсонес Таврический и крепости Чембало и Каламита» - при проведении земляных и хозяйственных работ на участке с кадастровым номером 91:02:003001:192, отведенном под размещение объектов транспорта по адресу: г. Севастополь, Гагаринский р-н, Фиолентовское шоссе, 1-Д/1.

**8. Объект экспертизы** – раздел документации, обосновывающий меры по обеспечению сохранности объекта культурного наследия при проведении земляных и хозяйственных работ – «Раздел документации по сохранению объекта культурного (археологического) наследия на земельном участке с кадастровым номером 91:02:003001:192, отведенном под размещение объектов транспорта по адресу: г. Севастополь, Гагаринский р-н, Фиолентовское шоссе, 1-Д/1» (далее – Раздел).

**9. Перечень документов, представленных заявителем:**

«Раздел документации по сохранению объекта культурного (археологического) наследия на земельном участке с кадастровым номером 91:02:003001:192, отведенном под размещение объектов транспорта по адресу: г. Севастополь, Гагаринский р-н, Фиолентовское шоссе, 1-Д/1».

**10. Сведения об обстоятельствах, повлиявших на процесс проведения и результаты экспертизы.**

Обстоятельства, повлиявшие на процесс проведения и результаты экс-

пертизы, отсутствуют.

**11. Сведения о проведенных исследованиях с указанием примененных методов, объема и характера выполненных работ и их результатов.**

В процессе проведения экспертизы был выполнен анализ представленного заказчиком Раздела в части его соответствия действующему законодательству в сфере охраны и сохранения объектов культурного наследия.

Имеющийся материал достаточен для заключения по предмету экспертизы. Экспертом проведена оценка обоснованности выводов, представленных в заключении Раздела. Результаты исследований, проведенных в рамках государственной историко-культурной экспертизы, оформлены в виде Акта государственной историко-культурной экспертизы.

**12. Перечень документов и материалов, собранных и полученных при проведении экспертизы, а также использованной для нее специальной, технической и справочной литературы.**

1. «Раздел документации по сохранению объекта культурного (археологического) наследия на земельном участке с кадастровым номером 91:02:003001:192, отведенном под размещение объектов транспорта по адресу: г. Севастополь, Гагаринский р-н, Фиолентовское шоссе, 1-Д/1».

2. Федеральный закон от 25.06.2002 № 73-ФЗ «Об объектах культурного наследия (памятниках истории и культуры) народов Российской Федерации».

3. Положение о государственной историко-культурной экспертизе, утвержденное постановлением Правительства Российской Федерации от 15.07.2009 № 569.

4. Положение о порядке проведения археологических полевых работ и составления научной отчетной документации, утвержденное постановлением Отделения историко-филологических наук Российской академии наук от 20.06.2018 № 32.

5. «Методика определения границ территорий объектов археологического наследия», утвержденная письмом министерства культуры РФ от

27.01.2012 № 12-01-39/05-АБ.

6. Приказ МК РФ «О включении выявленного объекта культурного наследия - достопримечательное место «Древний город Херсонес Таврический и крепости Чембало и Каламита» (город Севастополь) в единый государственный реестр объектов культурного наследия (памятников истории и культуры) Российской Федерации в качестве объекта культурного наследия федерального значения, а также об утверждении его территории» от 08.06.2016 № 1279.

7. Приказ Министерства культуры Российской Федерации от 30.06.2018 № 1036 «О внесении изменений в Приложение №1 к Приказу Министерства культуры Российской Федерации от 12.08.2016 № 1864 «Об утверждении требований к осуществлению деятельности и градостроительным регламентам в границах территории объекта культурного наследия федерального значения – достопримечательное место «Древний город Херсонес Таврический и крепости Чембало и Каламита»;

8. Приказ МК РФ от 12.08.2016 № 1864 «Об утверждении требований к осуществлению деятельности и градостроительным регламентам в границах территории объекта культурного наследия федерального значения - достопримечательное место «Древний город Херсонес Таврический и крепости Чембало и Каламита», расположенного в городе Севастополе».

9. Закон города Севастополя от 25.11.2015 № 206-ЗС «Об объектах культурного наследия города Севастополя».

### **13. Факты и сведения, выявленные и установленные в результате проведения экспертизы.**

#### **13.1. Общие сведения о проведенных работах.**

Археологические работы выполнены ООО «Археологические и междисциплинарные исследования» по заказу Брюхова Владимира Сергеевича в связи с хозяйственным освоением земельного участка с кадастровым номером 91:02:003001:192, отведенного под размещение объектов транспорта по адресу: г. Севастополь, Гагаринский р-н, Фиолентовское шоссе, 1-Д/1.

Участок строительства расположен в северо-западной части города Севастополь, на водораздельной территории Стрелецкой и Карантинной балок, на землях, используемых для размещения объектов транспорта.

Площадь обследованной территории составляет 3083 кв.м.

На участке проектируемого строительства был произведен визуальный осмотр поверхности, а также заложен разведочный шурф. Стратифицированный культурный слой, а также археологические объекты (ямы, захоронения, архитектурные сооружения) не обнаружены.

В результате историко-библиографических изысканий установлено, что участок с кадастровым номером 91:02:003001:192 расположен в границах территории объекта культурного наследия - достопримечательное место «Древний город Херсонес Таврический и крепости Чембало и Каламита» (участок ПР-10 регламентного участка Р-4-6).

### **13.2. Методика проведения полевых работ.**

Обследование земельного участка с кадастровым номером 91:02:003001:192, отведенного под размещение объектов транспорта по адресу: г. Севастополь, Гагаринский район, Фиолентовское шоссе, 1-Д/1 проводилось методом археологической разведки по всей его площади. Необходимый объём археологических работ определялся на основании проектных материалов, предоставленных заказчиком работ – Брюховым Владимиром Сергеевичем. Все работы выполнены экспедицией ООО «АМИ» под руководством держателя открытого листа С.А. Мульда.

Полевой этап работ предварялся сбором и анализом архивных, библиографических и картографических источников.

Визуальный осмотр территории предпринимался путем непосредственного прохождения всей площади участка с осмотром любых изменений микрорельефа (возвышенности, понижения), обнажений дневной поверхности антропогенного и естественного происхождения, где имелась возможность обнаружить признаки объекта археологического наследия (культурный слой, фрагменты керамики, кости и т.п.).

В ходе визуального осмотра определялось место закладки разведочного шурфа. Шурф был заложен в месте, являвшемся наиболее перспективным для обнаружения объектов археологического наследия и для выявления (или установления факта отсутствия) культурного слоя.

Археологический шурф имел размеры 2×1 м и был ориентирован по сторонам света. Вскрытие шурфа велось горизонтальными зачистками по пластам в 20 см. При снятии все почвенные горизонты просматривались на предмет наличия археологического материала, велся полевой дневник, куда заносились наблюдения. Глубина пластов, а также слоев почвенного горизонта в шурфе отсчитывалась от уровня современной дневной поверхности. Все замеры производились от условного нулевого репера (R «0») шурфа, за который был принят один из его максимально высоких углов.

В процессе работ велась фотофиксация места закладки шурфа на участке до начала работ, шурфа после прокопки всей толщи почвенного горизонта и зачистки по матерiku, а также после его рекультивации. Производилась фотофиксация всех профилей бортов разведочного шурфа. Велась графическая фиксация бортов шурфа.

Позиционирование шурфа на местности осуществлялось с помощью портативного прибора Garmin GPSMAP64st в географической системе координат WGS-84 с последующим пересчетом координат в СК-63.

Позиционирование шурфа на местности осуществлялось с помощью портативного прибора Garmin GPSMAP64st в географической системе координат WGS-84 с последующим пересчетом координат в местные СК-63. Абсолютные высотные отметки брались с топографического плана заказчика работ после привязки шурфа к этому плану.

### **13.3. Описание основных результатов полевых археологических исследований.**

Земельный участок с кадастровым номером 91:02:003001:192, отведенный под размещение объектов транспорта по адресу: г. Севастополь, Гагаринский район, Фиолентовское шоссе, 1-Д/1, полностью исследован археоло-

гическими методами. Его площадь, согласно Градостроительному плану земельного участка (ГПЗУ), составляет 3083 кв. м.

Обследуемый объект располагается на водораздельной территории Стрелецкой и Карантинной балок. Дневная поверхность спланирована, имеет искусственное покрытие (асфальт, бетон, подсыпка из строительного щебня). Отметки в балтийской системе высот колеблются около 72–75 м.

В настоящее время участок используется под стоянку автотранспорта, на которой также расположены складские помещения, хозяйственные постройки.

Площадка строительства не огорожена, граничит с земельными участками, используемыми под складские помещения и стоянки автотранспорта.

На участке обследования был произведен визуальный осмотр свободной от застройки поверхности, а также заложен разведочный шурф.

**Шурф 1** (Координаты центра шурфа в СК-63г. – север/X 4929858,88; восток/Y 4378268,55), размерами 2×1 м, заложен в северо-западной части обследуемой территории, на небольшой ровной площадке, свободной от асфальтового покрытия.

Дневная поверхность места закладки шурфа не задернована. В процессе исследования выявлена следующая стратиграфия (описание приводится по западному борту): 0-0,20 м – переотложенный слой коричневого суглинка с большим количеством строительного щебня, фрагментов камней и бытового мусора с тонкой прослойкой красно-коричневого песка в нижней части; 0,20-0,84 м – слой коричневого суглинка естественного происхождения с большим количеством скальной породы в виде скальной крошки, фрагментов мелких камней и некалиброванного щебня; с 0,84 м – археологический материал, мягкая скальная известковая порода.

Археологических материалов в заполнении шурфа не обнаружено.

После завершения работ шурф был засыпан.

Таким образом, обследование земельного участка с кадастровым номером 91:02:003001:192, отведенного под размещение объектов транспорта, не

выявило наличия признаков культурного слоя или иных признаков объекта археологического наследия в его границах.

В результате историко-библиографических изысканий установлено, что данный участок расположен в границах территории объекта культурного наследия - достопримечательное место «Древний город Херсонес Таврический и крепости Чембало и Каламита» (участок ПР-10 регламентного участка Р-4-6).

**В границах участка ПР-10 разрешается** (нумерация пунктов дана из Приказа МК РФ №1864 «Об утверждении требований к осуществлению деятельности и градостроительным регламентам в границах территории объекта культурного наследия федерального значения - достопримечательное место «Древний город Херсонес Таврический и крепости Чембало и Каламита», расположенного в городе Севастополе»):

65.1. эксплуатация объектов по функциональному назначению;

65.2. строительство зданий туристической инфраструктуры (для участка ПР-37), промышленности, коммунально-складского и иного специального назначения, не наносящих ущерб объектам культурного наследия и при обязательном проведении визуально-ландшафтного анализа;

65.3. реорганизация территории с изменением функционального назначения;

65.4. ремонт, реконструкция существующих зданий и сооружений, приспособление при изменении функционального назначения;

65.5. объемно-пространственное решение зданий и сооружений в соответствии с технологией на основе визуально-ландшафтного анализа, исключая нарушение основных секторов обзора достопримечательного места.

**В границах участка ПР-10 запрещается** (нумерация пунктов дана из Приказа МК РФ №1864):

67.1. развитие и размещение экологически опасных объектов;

67.2. размещение зданий и сооружений промышленности, коммунально-складского и иного специального назначения, негативно влияющих на

объекты культурного наследия, их территорию, а также нарушающие восприятие объектов культурного наследия.

**Архитектурно-планировочные параметры для участков ПР-1 -ПР-55 (Участок ПР-10):**

Ограничения по высоте, м – 22

Ограничение по протяженности фасада, м – не регламентируется

Ограничение площади застройки территории участка, % от площади участка – не регламентируется

Другие ограничения – вид разрешенного использования - производственная деятельность

**14. Обоснования вывода экспертизы**

Установлено, что при разработке «Раздела документации по сохранению объекта культурного (археологического) наследия на земельном участке с кадастровым номером 91:02:003001:192, отведенном под размещение объектов транспорта по адресу: г. Севастополь, Гагаринский р-н, Фиолентовское шоссе, 1-Д/1» соблюдены требования Федерального закона от 25.06.2002 № 73-ФЗ «Об объектах культурного наследия (памятниках истории и культуры) народов Российской Федерации».

Работы проводились на основании открытого листа № 2562-2020 от 02.11.2020 года, выданного Министерством культуры РФ С.А. Мульду и в соответствии с Положением о порядке проведения археологических полевых работ и составления научной отчетной документации, утвержденным постановлением Бюро Отделения историко-филологических наук РАН от 20.06.2018 № 32.

Характер археологического обследования является достаточной основой для разработки раздела документации, обосновывающего меры по обеспечению сохранности объекта культурного наследия, включенного в реестр, выявленного объекта культурного наследия, либо объекта, обладающего признаками объекта культурного наследия, при проведении земляных, мелиоративных и (или) хозяйственных работ и, соответственно, исключения угрозы

его разрушения при последующих строительных работах.

Проведенное археологическое обследование земельного участка не выявило признаков наличия объекта археологического наследия в его границах.

Тем не менее, расположение исследуемых участков в границах ОКН «Достопримечательное место Древний город Херсонес Таврический и крепости Чембало и Каламита», предполагает высокую вероятность присутствия объектов археологического наследия, выявление которых методами археологической разведки не всегда возможно (грунтовые могилы и т.п). Поэтому в случае обнаружения в процессе производства любых дальнейших работ участков стратифицированного культурного слоя, древних архитектурных сооружений, захоронений и иных значительных археологических объектов выполняемые работы необходимо приостановить для проведения археологических исследований, проводимых в режиме наблюдений или раскопок в соответствии с действующим законодательством РФ.

#### **15. Вывод экспертизы.**

В ходе обследования земельного участка с кадастровым номером 91:02:003001:192, расположенного по адресу: г. Севастополь, Гагаринский район, Фиолентовское шоссе, 1-Д/1, объекты археологического наследия не выявлены.

На основании «Раздела документации по сохранению объекта культурного (археологического) наследия на земельном участке с кадастровым номером 91:02:003001:192, отведенном под размещение объектов транспорта по адресу: г. Севастополь, Гагаринский р-н, Фиолентовское шоссе, 1-Д/1» Эксперт в соответствии с п. 20 в) Положения о государственной историко-культурной экспертизе, утвержденного постановлением Правительства РФ от 15.07.2009 № 569, делает вывод о возможности обеспечения сохранности объекта культурного наследия - достопримечательное место «Древний город Херсонес Таврический и крепости Чембало и Каламита» - на участке с кадастровым номером 91:02:003001:192, отведенном под размещение объектов транспорта, по адресу г. Севастополь, Гагаринский р-н, Фиолентовское шос-

се, 1-Д/1 (положительное заключение).

**16. Перечень приложений к Акту:**

1. Мульд С.А. «Раздел документации по сохранению объекта культурного (археологического) наследия на земельном участке с кадастровым номером 91:02:003001:192, отведенном под размещение объектов транспорта по адресу: г. Севастополь, Гагаринский р-н, Фиолентовское шоссе, 1-Д/1»

**17. Настоящий акт государственной историко-культурной экспертизы оформлен в электронном виде и подписан усиленной квалифицированной электронной цифровой подписью.**

**Сведения о сертификате аттестованного эксперта Смольянинова Романа Викторовича:**

Кому выдан: Смольянинов Роман Викторович

Кем выдан: АО "ПФ "СКБ Контур"

Серийный номер: 027ec75c01bbac2cbc4364da357a859d00

Действителен с: 26 января 2021 г. 0:04:52

Действителен по: 7 февраля 2022 г. 15:21:06


**18. Дата оформления заключения экспертизы – 28.03.2021.**

Государственный эксперт по проведению государственной историко-культурной экспертизы

Смольянинов Р.В.

**ОБЩЕСТВО С ОГРАНИЧЕННОЙ ОТВЕТСТВЕННОСТЬЮ  
«АРХЕОЛОГИЧЕСКИЕ И МЕЖДИСЦИПЛИНАРНЫЕ  
ИССЛЕДОВАНИЯ» (ООО «АМИ»)**

УТВЕРЖДАЮ  
Генеральный директор  
ООО «АМИ»  
А.А. Бачурин



Раздел документации по сохранению объекта культурного  
(археологического) наследия на земельном участке с  
кадастровым номером 91:02:003001:192, отведенном под  
размещение объектов транспорта по адресу: г. Севастополь,  
Гагаринский р-н, Фиолентовское шоссе, 1-Д/1

Разработал: С.А. Мульд



## Оглавление

Введение.....	3
1 Нормативно-правовая база.....	4
2 Характеристика участка строительства.....	23
2.1 Административное положение.....	23
2.2 Геоморфология.....	23
2.3 Почвы и растительность .....	23
3 Историческая справка и археологические данные о г. Севастополь.....	25
4 Результаты полевых археологических работ .....	47
4.1 Методика исследований.....	47
4.2 Результаты полевых работ .....	48
5 Прочие ограничения в границах территории ОКН .....	51
5.1. Виды строительных работ в границах территории ОКН .....	51
5.2. Исполнение требований к ограничению деятельности и градостроительным регламентам в границах территории ОКН.....	51
Заключение .....	54
6 Список сокращений .....	55
Приложение А .....	56
Альбом иллюстраций.....	57
Открытый лист .....	72

Инв.№ подл.	Подпись и дата	Взам. инв.№							Лист
									2
			Изм.	Кол.уч.	Лист	Идок.	Подп.	Дата	Сохранение объектов культурного (археологического) наследия

## Введение

Настоящий раздел подготовлен в соответствии с пунктом 3 статьи 36 Федерального закона № 73-ФЗ «Об объектах культурного наследия (памятниках истории и культуры) народов Российской Федерации» от 25.06.2002 г., согласно которому строительные и иные работы в границах территории объекта культурного наследия проводятся при наличии в проектной документации раздела об обеспечении сохранности указанного объекта, включающего оценку воздействия на него проводимых работ и согласованного с региональным органом охраны объектов культурного наследия.

Археологические работы выполнены ООО «Археологические и междисциплинарные исследования» по заказу Брюхова Владимира Сергеевича в связи с хозяйственным освоением земельного участка с кадастровым номером 91:02:003001:192, отведенного под размещение объектов транспорта по адресу: г. Севастополь, Гагаринский р-н, Фиолентовское шоссе, 1-Д/1.

В настоящем разделе использовались данные, предоставленные заказчиком работ, полученные в процессе архивно-библиографических изысканий, а также результаты полевых исследований на участке. Археологическая разведка с осуществлением локальных земляных работ производилась в ноябре 2020 года сотрудником ООО «АМИ» С.А. Мильдом по открытому листу № 2562-2020 от 02.11.2020 года, выданному Министерством культуры РФ.

Инв.№ подл.	Подпись и дата	Взам. инв.№							Лист
									3
			Изм.	Кол.уч.	Лист	Издок.	Подп.	Дата	Сохранение объектов культурного (археологического) наследия

## 1 Нормативно-правовая база

Исходя из анализа законодательства по охране объектов археологического наследия, проведение археологических работ базируется на следующих ниже правовых нормах.

Федеральный закон «Об объектах культурного наследия (памятниках истории и культуры) народов Российской Федерации» от 25 июня 2002 года № 73-ФЗ устанавливает:

Статья 3. Объекты культурного наследия (памятники истории и культуры) народов Российской Федерации

К объектам культурного наследия (памятникам истории и культуры) народов Российской Федерации (далее - объекты культурного наследия) в целях настоящего Федерального закона относятся объекты недвижимого имущества (включая объекты археологического наследия) и иные объекты с исторически связанными с ними территориями, произведениями живописи, скульптуры, декоративно-прикладного искусства, объектами науки и техники и иными предметами материальной культуры, возникшие в результате исторических событий, представляющие собой ценность с точки зрения истории, археологии, архитектуры, градостроительства, искусства, науки и техники, эстетики, этнологии или антропологии, социальной культуры и являющиеся свидетельством эпох и цивилизаций, подлинными источниками информации о зарождении и развитии культуры.

Под объектом археологического наследия понимаются частично или полностью скрытые в земле или под водой следы существования человека в прошлых эпохах (включая все связанные с такими следами археологические предметы и культурные слои), основным или одним из основных источников информации о которых являются археологические раскопки или находки. Объектами археологического наследия являются в том числе городища, курганы, грунтовые могильники, древние погребения, селища, стоянки, каменные извая-

Инв.№ подл.	Подпись и дата	Взам. инв.№							Лист
									4
			Изм.	Кол.уч.	Лист	Издок.	Подп.	Дата	Сохранение объектов культурного (археологического) наследия

ния, стелы, наскальные изображения, остатки древних укреплений, производств, каналов, судов, дорог, места совершения древних религиозных обрядов, отнесенные к объектам археологического наследия культурные слои.

Под археологическими предметами понимаются движимые вещи, основным или одним из основных источников информации о которых независимо от обстоятельств их обнаружения являются археологические раскопки или находки, в том числе предметы, обнаруженные в результате таких раскопок или находок.

Под культурным слоем понимается слой в земле или под водой, содержащий следы существования человека, время возникновения которых превышает сто лет, включающий археологические предметы.

Объекты культурного наследия в соответствии с настоящим Федеральным законом подразделяются на следующие виды:

памятники - отдельные постройки, здания и сооружения с исторически сложившимися территориями (в том числе памятники религиозного назначения, относящиеся в соответствии с Федеральным законом от 30 ноября 2010 года N 327-ФЗ "О передаче религиозным организациям имущества религиозного назначения, находящегося в государственной или муниципальной собственности" к имуществу религиозного назначения); мемориальные квартиры; мавзолеи, отдельные захоронения; произведения монументального искусства; объекты науки и техники, включая военные; объекты археологического наследия;

ансамбли - четко локализуемые на исторически сложившихся территориях группы изолированных или объединенных памятников, строений и сооружений фортификационного, дворцового, жилого, общественного, административного, торгового, производственного, научного, учебного назначения, а также памятников и сооружений религиозного назначения, в том числе фрагменты исторических планировок и застроек поселений, которые могут быть от-

Инв.№ подл.	Подпись и дата	Взам. инв.№							Лист
Изм.	Кол.уч.	Лист	Издок.	Подп.	Дата	Сохранение объектов культурного (археологического) наследия			5

несены к градостроительным ансамблям; произведения ландшафтной архитектуры и садово-паркового искусства (сады, парки, скверы, бульвары), некрополи; объекты археологического наследия;

достопримечательные места - творения, созданные человеком, или совместные творения человека и природы, в том числе места традиционного бытования народных художественных промыслов; центры исторических поселений или фрагменты градостроительной планировки и застройки; памятные места, культурные и природные ландшафты, связанные с историей формирования народов и иных этнических общностей на территории Российской Федерации, историческими (в том числе военными) событиями, жизнью выдающихся исторических личностей; объекты археологического наследия; места совершения религиозных обрядов; места захоронений жертв массовых репрессий; религиозно-исторические места.

В границах территории достопримечательного места могут находиться памятники и (или) ансамбли.

Статья 3.1. Территория объекта культурного наследия, границы территории объекта культурного наследия

1. Территорией объекта культурного наследия является территория, непосредственно занятая данным объектом культурного наследия и (или) связанная с ним исторически и функционально, являющаяся его неотъемлемой частью и установленная в соответствии с настоящей статьей.

2. В территорию объекта культурного наследия могут входить земли, земельные участки, части земельных участков, земли лесного фонда (далее также - земли), водные объекты или их части, находящиеся в государственной или муниципальной собственности либо в собственности физических или юридических лиц.

Границы территории объекта культурного наследия могут не совпадать с границами существующих земельных участков.

В границах территории объекта культурного наследия могут находиться земли, в отношении которых не проведен государственный кадастровый учет.

Инв.№ подл.	Подпись и дата	Взам. инв.№							Лист
									6
			Изм.	Кол.уч.	Лист	Издок.	Подп.	Дата	Сохранение объектов культурного (археологического) наследия

3. Границы территории объекта культурного наследия, за исключением границ территории объекта археологического наследия, определяются проектом границ территории объекта культурного наследия на основании архивных документов, в том числе исторических поземельных планов, и научных исследований с учетом особенностей каждого объекта культурного наследия, включая степень его сохранности и этапы развития.

Границы территории объекта археологического наследия определяются на основании археологических полевых работ.

4. Проект границ территории объекта культурного наследия оформляется в графической форме и в текстовой форме (в виде схемы границ).

Требования к составлению проектов границ территорий объектов культурного наследия устанавливаются федеральным органом исполнительной власти, уполномоченным Правительством Российской Федерации в области сохранения, использования, популяризации и государственной охраны объектов культурного наследия.

5. Границы территории объекта культурного наследия, включаемого в единый государственный реестр объектов культурного наследия (памятников истории и культуры) народов Российской Федерации, утверждаются в составе акта федерального органа исполнительной власти, уполномоченного Правительством Российской Федерации в области сохранения, использования, популяризации и государственной охраны объектов культурного наследия, о включении указанного объекта культурного наследия в единый государственный реестр объектов культурного наследия (памятников истории и культуры) народов Российской Федерации - для объекта культурного наследия федерального значения, в составе акта органа исполнительной власти субъекта Российской Федерации, уполномоченного в области сохранения, использования, популяризации и государственной охраны объектов культурного наследия, о включении указанного объекта культурного наследия в единый государственный реестр

Инв.№ подл.	Подпись и дата	Взам. инв.№							Лист
Изм.	Кол.уч.	Лист	Издок.	Подп.	Дата	Сохранение объектов культурного (археологического) наследия			7

объектов культурного наследия (памятников истории и культуры) народов Российской Федерации - для объекта культурного наследия регионального значения и объекта культурного наследия местного (муниципального) значения.

Границы территории выявленного объекта культурного наследия утверждаются актом органа исполнительной власти субъекта Российской Федерации, уполномоченного в области сохранения, использования, популяризации и государственной охраны объектов культурного наследия, в порядке, установленном законодательством субъекта Российской Федерации.

6. Изменение границ территории объекта культурного наследия осуществляется в случаях выявления документов или результатов историко-архитектурных, историко-градостроительных, архивных и археологических исследований, отсутствовавших при подготовке утвержденного проекта границ территории объекта культурного наследия и дающих основания для пересмотра установленных границ территории объекта культурного наследия, в порядке, установленном настоящей статьёй для утверждения границ территории объекта культурного наследия.

7. Сведения о границах территории объекта культурного наследия, подлежащие включению в акты соответствующих органов охраны объектов культурного наследия, указанные в пункте 5 настоящей статьи и части 4 статьи 17 Федерального закона "О внесении изменений в Федеральный закон "Об объектах культурного наследия (памятниках истории и культуры) народов Российской Федерации" и отдельные законодательные акты Российской Федерации", должны содержать текстовое и графическое описание местоположения границ территории объекта культурного наследия, включенного в единый государственный реестр объектов культурного наследия (памятников истории и культуры) народов Российской Федерации, перечень координат характерных точек этих границ в системе координат, установленной для ведения государственного кадастра объектов недвижимости.

Инв.№ подл.	Подпись и дата	Взам. инв.№							Лист
									8
			Изм.	Кол.уч.	Лист	Издок.	Подп.	Дата	Сохранение объектов культурного (археологического) наследия

Сведения о границах территории объекта культурного наследия, об ограничениях использования объекта недвижимого имущества, находящегося в границах территории объекта культурного наследия, учитываются в государственном кадастре недвижимости в соответствии с законодательством Российской Федерации о государственном кадастре недвижимости. Отсутствие в государственном кадастре недвижимости сведений, указанных в настоящем пункте, не является основанием для несоблюдения требований к осуществлению деятельности в границах территории объекта культурного наследия, установленных земельным законодательством Российской Федерации и статьей 5.1 настоящего Федерального закона.

Статья 5.1. Требования к осуществлению деятельности в границах территории объекта культурного наследия и особый режим использования земельного участка, водного объекта или его части, в границах которых располагается объект археологического наследия

1. В границах территории объекта культурного наследия:

1) на территории памятника или ансамбля запрещаются строительство объектов капитального строительства и увеличение объемно-пространственных характеристик, существующих на территории памятника или ансамбля объектов капитального строительства; проведение земляных, строительных, мелиоративных и иных работ, за исключением работ по сохранению объекта культурного наследия или его отдельных элементов, сохранению историко-градостроительной или природной среды объекта культурного наследия;

2) на территории достопримечательного места разрешаются работы по сохранению памятников и ансамблей, находящихся в границах территории достопримечательного места, работы, направленные на обеспечение сохранности особенностей достопримечательного места, являющихся основаниями для включения его в единый государственный реестр объектов культурного наследия (памятников истории и культуры) народов Российской Федерации и подлежащих обязательному сохранению; строительство объектов капитального стро-

Инв.№ подл.	Подпись и дата	Взам. инв.№							Лист	
Изм.	Кол.уч.	Лист	Издок.	Подп.	Дата	Сохранение объектов культурного (археологического) наследия				9

ительства в целях воссоздания утраченной градостроительной среды; осуществление ограниченного строительства, капитального ремонта и реконструкции объектов капитального строительства при условии сохранения особенностей достопримечательного места, являющихся основаниями для включения его в единый государственный реестр объектов культурного наследия (памятников истории и культуры) народов Российской Федерации и подлежащих обязательному сохранению;

3) на территории памятника, ансамбля или достопримечательного места разрешается ведение хозяйственной деятельности, не противоречащей требованиям обеспечения сохранности объекта культурного наследия и позволяющей обеспечить функционирование объекта культурного наследия в современных условиях.

2. Применительно к территории достопримечательного места градостроительный регламент устанавливается в соответствии с законодательством Российской Федерации с учетом требований подпункта 2 пункта 1 настоящей статьи.

3. Требования к осуществлению деятельности в границах территории достопримечательного места, требования к градостроительному регламенту в границах территории достопримечательного места устанавливаются:

1) федеральным органом исполнительной власти, уполномоченным Правительством Российской Федерации в области сохранения, использования, популяризации и государственной охраны объектов культурного наследия, - для достопримечательного места федерального значения;

2) органом исполнительной власти субъекта Российской Федерации, уполномоченным в области сохранения, использования, популяризации и государственной охраны объектов культурного наследия, - для достопримечательного места регионального значения;

3) органом местного самоуправления, уполномоченным в области сохранения, использования, популяризации и государственной охраны объектов

Инв.№ подл.	Подпись и дата	Взам. инв.№							Лист
									10
			Изм.	Кол.уч.	Лист	Идент.	Подп.	Дата	Сохранение объектов культурного (археологического) наследия

культурного наследия, - для достопримечательного места местного (муниципального) значения.

4. Орган, установивший требования к осуществлению деятельности в границах территории достопримечательного места, в течение пяти дней со дня вступления в силу акта об установлении таких требований направляет копию указанного акта в федеральный орган исполнительной власти, уполномоченный в области государственной регистрации прав на недвижимое имущество и сделок с ним, государственного кадастрового учета недвижимого имущества, ведения государственного кадастра недвижимости (далее - орган кадастрового учета).

5. Особый режим использования земельного участка, в границах которого располагается объект археологического наследия, предусматривает возможность проведения археологических полевых работ в порядке, установленном настоящим Федеральным законом, земляных, строительных, мелиоративных, хозяйственных работ, указанных в статье 30 настоящего Федерального закона работ по использованию лесов и иных работ при условии обеспечения сохранности объекта археологического наследия, включенного в единый государственный реестр объектов культурного наследия (памятников истории и культуры) народов Российской Федерации, либо выявленного объекта археологического наследия, а также обеспечения доступа граждан к указанным объектам.

Особый режим использования водного объекта или его части, в границах которых располагается объект археологического наследия, предусматривает возможность проведения работ, определенных Водным кодексом Российской Федерации, при условии обеспечения сохранности объекта археологического наследия, включенного в единый государственный реестр объектов культурного наследия (памятников истории и культуры) народов Российской Федерации, либо выявленного объекта археологического наследия, а также обеспечения доступа граждан к указанным объектам и проведения археологических полевых работ в порядке, установленном настоящим Федеральным законом.

Инв.№ подл.	Подпись и дата	Взам. инв.№							Лист
Изм.	Кол.уч.	Лист	Издок.	Подп.	Дата	Сохранение объектов культурного (археологического) наследия			11

Статья 36. Меры по обеспечению сохранности объекта культурного наследия, включенного в реестр, выявленного объекта культурного наследия, объекта, обладающего признаками объекта культурного наследия, принимаемые при проведении изыскательских, проектных, земляных, строительных, мелиоративных, хозяйственных работ, указанных в статье 30 настоящего Федерального закона работ по использованию лесов и иных работ

1. Проектирование и проведение земляных, строительных, мелиоративных, хозяйственных работ, указанных в статье 30 настоящего Федерального закона работ по использованию лесов и иных работ осуществляются при отсутствии на данной территории объектов культурного наследия, включенных в реестр, выявленных объектов культурного наследия или объектов, обладающих признаками объекта культурного наследия, либо при условии соблюдения техническим заказчиком (застройщиком) объекта капитального строительства, заказчиками других видов работ, лицом, проводящим указанные работы, требований настоящей статьи.

2. Изыскательские, проектные, земляные, строительные, мелиоративные, хозяйственные работы, указанные в статье 30 настоящего Федерального закона работы по использованию лесов и иные работы в границах территории объекта культурного наследия, включенного в реестр, проводятся при условии соблюдения установленных статьей 5.1 настоящего Федерального закона требований к осуществлению деятельности в границах территории объекта культурного наследия, особого режима использования земельного участка, в границах которого располагается объект археологического наследия, и при условии реализации согласованных соответствующим органом охраны объектов культурного наследия, определенным пунктом 2 статьи 45 настоящего Федерального закона, обязательных разделов об обеспечении сохранности указанных объектов культурного наследия в проектах проведения таких работ или проектов обеспечения сохранности указанных объектов культурного наследия либо плана проведения спасательных археологических полевых работ, включающих оценку воздействия проводимых работ на указанные объекты культурного наследия.

Инв.№ подл.	Подпись и дата	Взам. инв.№							Лист
Изм.	Кол.уч.	Лист	Издок.	Подп.	Дата	Сохранение объектов культурного (археологического) наследия			12

3. Строительные и иные работы на земельном участке, непосредственно связанном с земельным участком в границах территории объекта культурного наследия, проводятся при наличии в проектной документации разделов об обеспечении сохранности указанного объекта культурного наследия или о проведении спасательных археологических полевых работ или проекта обеспечения сохранности указанного объекта культурного наследия либо плана проведения спасательных археологических полевых работ, включающих оценку воздействия проводимых работ на указанный объект культурного наследия, согласованных с региональным органом охраны объектов культурного наследия.

4. В случае обнаружения в ходе проведения изыскательских, проектных, земляных, строительных, мелиоративных, хозяйственных работ, указанных в статье 30 настоящего Федерального закона работ по использованию лесов и иных работ объекта, обладающего признаками объекта культурного наследия, в том числе объекта археологического наследия, заказчик указанных работ, технический заказчик (застройщик) объекта капитального строительства, лицо, проводящее указанные работы, обязаны незамедлительно приостановить указанные работы и в течение трех дней со дня обнаружения такого объекта направить в региональный орган охраны объектов культурного наследия письменное заявление об обнаруженном объекте культурного наследия.

Региональный орган охраны объектов культурного наследия, которым получено такое заявление, организует работу по определению историко-культурной ценности такого объекта в порядке, установленном законами или иными нормативными правовыми актами субъектов Российской Федерации, на территории которых находится обнаруженный объект культурного наследия.

5. В случае обнаружения объекта археологического наследия уведомление о выявленном объекте археологического наследия, содержащее информацию, предусмотренную пунктом 11 статьи 45.1 настоящего Федерального закона, а также сведения о предусмотренном пунктом 5 статьи 5.1 настоящего Федерального закона особом режиме использования земельного участка, в границах которого располагается выявленный объект археологического наследия,

Инв.№ подл.	Подпись и дата	Взам. инв.№							Лист
Изм.	Кол.уч.	Лист	Издок.	Подп.	Дата	Сохранение объектов культурного (археологического) наследия			13

направляются региональным органом охраны объектов культурного наследия заказчику указанных работ, техническому заказчику (застройщику) объекта капитального строительства, лицу, проводящему указанные работы.

Указанные лица обязаны соблюдать предусмотренный пунктом 5 статьи 5.1 настоящего Федерального закона особый режим использования земельного участка, в границах которого располагается выявленный объект археологического наследия.

6. В случае отнесения объекта, обнаруженного в ходе указанных в пункте 4 настоящей статьи работ, к выявленным объектам культурного наследия региональный орган охраны объектов культурного наследия уведомляет лиц, указанных в пункте 5 настоящей статьи, о включении такого объекта в перечень выявленных объектов культурного наследия с приложением копии решения о включении объекта в указанный перечень, а также о необходимости выполнять требования к содержанию и использованию выявленного объекта культурного наследия, определенные пунктами 1 - 3 статьи 47.3 настоящего Федерального закона. Региональный орган охраны объектов культурного наследия определяет мероприятия по обеспечению сохранности выявленного объекта культурного наследия либо выявленного объекта археологического наследия, включающие в себя обеспечение техническим заказчиком (застройщиком) объекта капитального строительства, заказчиком работ, указанных в пункте 4 настоящей статьи, разработки проекта обеспечения сохранности данного выявленного объекта культурного наследия либо плана проведения спасательных археологических полевых работ.

В случае принятия решения об отказе во включении указанного в пункте 4 настоящей статьи объекта в перечень выявленных объектов культурного наследия в течение трех рабочих дней со дня принятия такого решения региональный орган охраны объектов культурного наследия направляет копию указанного решения и разрешение на возобновление работ лицу, указанному в пункте 5 настоящей статьи.

Инв.№ подл.	Подпись и дата	Взам. инв.№							Лист
									14
			Изм.	Кол.уч.	Лист	Издок.	Подп.	Дата	Сохранение объектов культурного (археологического) наследия

7. Изыскательские, земляные, строительные, мелиоративные, хозяйственные работы, указанные в статье 30 настоящего Федерального закона работы по использованию лесов и иные работы, проведение которых может ухудшить состояние объекта культурного наследия, включенного в реестр, выявленного объекта культурного наследия (в том числе объекта культурного наследия, включенного в реестр, выявленного объекта культурного наследия, расположенных за пределами земельного участка (земельных участков), в границах которого (которых) проводятся указанные работы), нарушить их целостность и сохранность, должны быть немедленно приостановлены заказчиком указанных работ, техническим заказчиком (застройщиком) объекта капитального строительства, лицом, проводящим указанные работы, после получения предписания соответствующего органа охраны объектов культурного наследия о приостановлении указанных работ.

Соответствующий орган охраны объектов культурного наследия определяет меры по обеспечению сохранности указанных в настоящем пункте объектов, включающие в себя разработку проекта обеспечения сохранности объекта культурного наследия, включенного в реестр, выявленного объекта культурного наследия либо плана проведения спасательных археологических полевых работ.

8. В случае ликвидации опасности разрушения объектов, указанных в настоящей статье, либо устранения угрозы нарушения их целостности и сохранности приостановленные работы могут быть возобновлены по письменному разрешению органа охраны объектов культурного наследия, на основании предписания которого работы были приостановлены.

9. Изменение проекта проведения работ, представляющих собой угрозу нарушения целостности и сохранности выявленного объекта культурного наследия, объекта культурного наследия, включенного в реестр, разработка проекта обеспечения их сохранности, проведение историко-культурной экспертизы выявленного объекта культурного наследия, спасательные археологические полевые работы на объекте археологического наследия, обнаруженном в

Инв.№ подл.	Подпись и дата	Взам. инв.№							Лист
									15
			Изм.	Кол.уч.	Лист	Индок.	Подп.	Дата	Сохранение объектов культурного (археологического) наследия

ходе проведения земляных, строительных, мелиоративных, хозяйственных работ, указанных в статье 30 настоящего Федерального закона работ по использованию лесов и иных работ, а также работы по обеспечению сохранности указанных в настоящей статье объектов проводятся за счет средств заказчика указанных работ, технического заказчика (застройщика) объекта капитального строительства.

10. В случае установления, изменения границ территорий, зон охраны объекта культурного наследия, включенного в реестр, а также в случае принятия решения о включении объекта, обладающего признаками объекта культурного наследия, в перечень выявленных объектов культурного наследия в права землепользования и застройки вносятся изменения.

11. Археологические предметы, обнаруженные в результате проведения изыскательских, проектных, земляных, строительных, мелиоративных, хозяйственных работ, указанных в статье 30 настоящего Федерального закона работ по использованию лесов и иных работ, подлежат обязательной передаче физическими и (или) юридическими лицами, осуществляющими указанные работы, государству в порядке, установленном федеральным органом охраны объектов культурного наследия.

Статья 40. Сохранение объекта культурного наследия

1. Сохранение объекта культурного наследия - меры, направленные на обеспечение физической сохранности и сохранение историко-культурной ценности объекта культурного наследия, предусматривающие консервацию, ремонт, реставрацию, приспособление объекта культурного наследия для современного использования и включающие в себя научно-исследовательские, изыскательские, проектные и производственные работы, научное руководство проведением работ по сохранению объекта культурного наследия, технический и авторский надзор за проведением этих работ.

2. В случае невозможности обеспечить физическую сохранность объекта археологического наследия под сохранением этого объекта археологического

Инв.№ подл.	Подпись и дата	Взам. инв.№							Лист
									16
			Изм.	Кол.уч.	Лист	Идок.	Подп.	Дата	Сохранение объектов культурного (археологического) наследия

наследия понимаются спасательные археологические полевые работы, проводимые в порядке, определенном статьей 45.1 настоящего Федерального закона, с полным или частичным изъятием археологических предметов из раскопов.

3. Изменение площади и (или) количества помещений объекта культурного наследия или его частей возможно исключительно путем проведения предусмотренных настоящим Федеральным законом работ по сохранению объекта культурного наследия.

4. Работы по сохранению объекта культурного наследия, которые затрагивают конструктивные и другие характеристики надежности и безопасности данного объекта культурного наследия, проводятся в соответствии с требованиями настоящего Федерального закона и Градостроительного кодекса Российской Федерации.

Статья 56. 4. Особенности государственной охраны достопримечательных мест

1. Предметом охраны достопримечательного места являются его градостроительные, геологические, ландшафтные, объемно-пространственные, планировочные, архитектурно-стилистические характеристики, ценные элементы застройки и благоустройства, совместные творения человека и природы, объекты, представляющие интерес с точки зрения архитектуры, истории, археологии, этнологии и экологии, функциональное назначение и мемориальное значение указанного достопримечательного места.

2. В целях обеспечения сохранности предмета охраны достопримечательного места в границах территории достопримечательного места органом охраны объектов культурного наследия, указанным в пункте 3 статьи 5.1 настоящего Федерального закона, в соответствии с категорией историко-культурного значения данного объекта культурного наследия устанавливаются требования к осуществлению деятельности в границах территории достопримечательного места, ограничения использования лесов и требования к градостроительному регламенту в границах территории достопримечательного места, включая тре-

Инв.№ подл.	Подпись и дата	Взам. инв.№							Лист
Изм.	Кол.уч.	Лист	Издок.	Подп.	Дата	Сохранение объектов культурного (археологического) наследия			17

бования к видам разрешенного использования земельных участков, к хозяйственной деятельности на земельных участках в границах территории достопримечательного места.

3. Требования к осуществлению деятельности в границах территории достопримечательного места и требования к градостроительному регламенту в границах территории достопримечательного места учитываются в документах территориального планирования, градостроительных регламентах, устанавливаемых правилами землепользования и застройки муниципальных образований.

4. Требования к осуществлению деятельности в границах территории достопримечательного места и требования к градостроительному регламенту в границах территории достопримечательного места не распространяются на земельные участки в границах территорий памятников или ансамблей, расположенных в границах территории достопримечательного места, и должны обеспечивать сохранность таких памятников или ансамблей в их исторической среде.

На территории памятников или ансамблей, расположенных в границах территории достопримечательного места, распространяются требования, установленные статьей 5.1 настоящего Федерального закона для территории памятника или ансамбля.

Федеральный закон "Об особенностях правового регулирования отношений в области культуры и туризма в связи с принятием в Российскую Федерацию Республики Крым и образованием в составе Российской Федерации новых субъектов - Республики Крым и города федерального значения Севастополя" от 12 февраля 2015 года № 9-ФЗ устанавливает:

## Статья 2

1. Объекты культурного наследия, расположенные на территориях Республики Крым и города федерального значения Севастополя, подлежат госу-

Инв.№ подл.	Подпись и дата	Взам. инв.№							Лист
Изм.	Кол.уч.	Лист	Издок.	Подп.	Дата	Сохранение объектов культурного (археологического) наследия			18

дарственной охране в соответствии с законодательством Российской Федерации об объектах культурного наследия со дня образования в составе Российской Федерации указанных субъектов Российской Федерации.

2. Объекты культурного наследия, расположенные на территориях Республики Крым и города федерального значения Севастополя, включенные в перечни (списки, реестры) объектов культурного наследия на день принятия Республики Крым в состав Российской Федерации (в том числе выявленные объекты культурного наследия), до отнесения их в соответствии с частями 3 и 4 настоящей статьи к объектам культурного наследия федерального значения, объектам культурного наследия регионального значения или объектам культурного наследия местного (муниципального) значения либо к выявленным объектам культурного наследия подлежат государственной охране в порядке, установленном Федеральным законом от 25 июня 2002 года N 73-ФЗ "Об объектах культурного наследия (памятниках истории и культуры) народов Российской Федерации" для объектов культурного наследия регионального значения, включенных в единый государственный реестр объектов культурного наследия (памятников истории и культуры) народов Российской Федерации (далее - реестр).

Закон города Севастополя «Об объектах культурного наследия города Севастополя» от 25 ноября 2015 года № 206-ЗС устанавливает:

Статья 15. Определение границ зон охраны объекта культурного наследия

Границы зон охраны объектов культурного наследия, в том числе границы объединенной зоны охраны объектов культурного наследия (за исключением границ зон охраны особо ценных объектов культурного наследия народов Российской Федерации и объектов культурного наследия, включенных в Список всемирного наследия), особые режимы использования земель в границах территорий данных зон и требования к градостроительным регламентам в границах территорий данных зон утверждаются на основании проектов зон охраны объектов культурного наследия:

1) в отношении объектов культурного наследия федерального значения либо проекта объединенной зоны охраны объектов культурного наследия –

Инв.№ подл.	Подпись и дата	Взам. инв.№							Лист
									19
			Изм.	Кол.уч.	Лист	Издок.	Подп.	Дата	Сохранение объектов культурного (археологического) наследия

Правительством Севастополя по согласованию с федеральным органом охраны объектов культурного наследия;

2) в отношении объектов культурного наследия регионального значения и объектов культурного наследия местного значения – Правительством Севастополя.

Статья 17. Меры по обеспечению сохранности объектов культурного наследия при проведении изыскательских, проектных, земляных, строительных, мелиоративных, хозяйственных и иных работ

1. Проектирование и проведение земляных, строительных, мелиоративных, хозяйственных работ, работ по использованию лесов и иных работ осуществляются при отсутствии на данной территории объектов культурного наследия или объектов, обладающих признаками объекта культурного наследия, кроме случаев, установленных федеральным законодательством.

2. В случае обнаружения в ходе проведения изыскательских, проектных, земляных, строительных, мелиоративных, хозяйственных работ, работ по использованию лесов и иных работ объекта, обладающего признаками объекта культурного наследия, заказчик указанных работ, технический заказчик (застройщик) объекта капитального строительства, лицо, проводящее указанные работы, обязаны незамедлительно приостановить данные работы и в течение трех дней со дня обнаружения такого объекта направить в уполномоченный орган исполнительной власти города Севастополя письменное заявление о его обнаружении.

Полный перечень нормативных актов, регулирующих археологические исследования на рассматриваемой в настоящем разделе территории приведен ниже:

- Федеральный закон «Об объектах культурного наследия (памятниках истории и культуры) народов Российской Федерации» от 25 июня 2002 года № 73-ФЗ;

Инв.№ подл.	Подпись и дата	Взам. инв.№							Лист
									20
			Изм.	Кол.уч.	Лист	Идок.	Подп.	Дата	Сохранение объектов культурного (археологического) наследия

- Федеральный закон «Об особенностях правового регулирования отношений в области культуры и туризма в связи с принятием в Российскую федерацию Республики Крым и образованием в составе Российской Федерации новых субъектов – Республики Крым и города федерального значения Севастополя» от 12 февраля 2015 года № 9-ФЗ;

- Закон города Севастополя «Об объектах культурного наследия города Севастополя» от 25 ноября 2015 года № 206-ЗС;

- Приказ Министерства культуры Российской Федерации «О включении выявленного объекта культурного наследия - достопримечательное место «Древний город Херсонес Таврический и крепости Чембало и Каламита» (город Севастополь) в единый государственный реестр объектов культурного наследия (памятников истории и культуры) Российской Федерации в качестве объекта культурного наследия федерального значения, а также об утверждении его территории» от 08 июня 2016 года № 1279;

- Приказ Министерства культуры Российской Федерации «Об утверждении требований к осуществлению деятельности и градостроительным регламентам в границах территории объекта культурного наследия федерального значения - достопримечательное место «Древний город Херсонес Таврический и крепости Чембало и Каламита», расположенного в городе Севастополе» от 12 августа 2016 года № 1864;

- Постановление Правительства Севастополя «Об отнесении объектов культурного наследия к объектам культурного наследия регионального значения и выявленным объектам культурного наследия» от 09 февраля 2017 года № 98-ПП.

- Положение о порядке проведения археологических полевых работ и составления научной отчетной документации (утверждено Постановлением Бюро Отделения историко-филологических наук РАН от 20 июня 2018 года № 32);

- Методика определения границ территорий объектов археологического наследия (утверждена Письмом Министерства культуры Российской Федерации от 27 января 2012 года № 12-01-39/05-АБ).

Инв.№ подл.	Подпись и дата	Взам. инв.№							Лист	
Изм.	Кол.уч.	Лист	Издок.	Подп.	Дата	Сохранение объектов культурного (археологического) наследия				21

Стоимость мероприятий по обеспечению сохранности объектов археологического наследия рассчитывается на основании «Сборника цен на научно-проектные работы по памятникам истории и культуры» (СЦНПР-91-«Общая часть», СЦНПР-91-1, СЦНПР-91-6, СЦНПР-91-8, утвержденные приказом Министерства культуры СССР № 321 от 05.11.1990 г.; СЦНПР-91-11, утвержденный приказом Министерства культуры РФ № 50 от 04.02.1992 г.).

Инв.№ подл.	Подпись и дата	Взам. инв.№							Лист
									22
			Изм.	Кол.уч.	Лист	Ндок.	Подп.	Дата	Сохранение объектов культурного (археологического) наследия

## 2 Характеристика участка строительства

### 2.1 Административное положение

В административном отношении исследуемый объект располагается по адресу: г. Севастополь, Гагаринский р-н, Фиолентовское шоссе, 1-Д/1. Кадастровый номер участка: 91:02:003001:192.

Город федерального значения Севастополь расположен в юго-западной части Крыма. Его территория граничит с муниципальными единицами Республики Крым — на северо-востоке с муниципальным образованием Бахчисарайский район Республики Крым, а на юго-востоке – с территорией муниципального образования Городской округ Ялта Республики Крым. На западе и юге территория города ограничена береговой линией Чёрного моря (Рис. 1).

Участок строительства расположен в северо-западной части города Севастополь, на водораздельной территории Стрелецкой и Карантинной балок, на землях, используемых для размещения объектов транспорта.

### 2.2 Геоморфология

Согласно геоморфологическому районированию территории Крымского полуострова, участок изысканий относится к району Предгорий. Занимает южные части Альминской равнины и юго-западные окраины предгорного и горного Крыма. Данный регион находится на границе Скифской платформы с мегантиклинорием Горного Крыма (Геология СССР. Том VIII. Крым, ч.1).

Согласно морфоструктурному делению Предгорного Крыма исследуемая территория расположена в пределах холмистых равнин на неогеновых известняках и мергелях.

Непосредственно участок изысканий располагается на водораздельной территории Стрелецкой и Карантинной балок, в условиях относительно спокойного, ровного рельефа, без резких изменений высот. Абсолютные отметки поверхности земли колеблются в пределах 72–75 м.

### 2.3 Почвы и растительность

Почвенный покров города Севастополь – преимущественно коричневые горные щебневатые почвы (Почвенная карта Крыма. Автор Н.А. Дроган).

Инв.№ подл.	Подпись и дата	Взам. инв.№	няках и мергелях.						
			Непосредственно участок изысканий располагается на водораздельной территории Стрелецкой и Карантинной балок, в условиях относительно спокойного, ровного рельефа, без резких изменений высот. Абсолютные отметки поверхности земли колеблются в пределах 72–75 м.						
			2.3 Почвы и растительность						
Почвенный покров города Севастополь – преимущественно коричневые горные щебневатые почвы (Почвенная карта Крыма. Автор Н.А. Дроган).									
Изм.	Кол.уч.	Лист	Издок.	Подп.	Дата	Сохранение объектов культурного (археологического) наследия			Лист
									23

Непосредственно дневная поверхность исследуемого участка практически полностью имеет искусственное покрытие (асфальт, бетон, подсыпка из строительного щебня). На немногочисленных площадках с сохранившимися почвенными напластованиями дневная поверхность представлена естественными грунтами, подвергшимися планировке (частичной срезке, подсыпке или перемещению) при хозяйственном освоении территории. Структура почвы – зернисто-комковатая, рыхлая, с корнями травянистой растительности.

Почти вся территория застроена в настоящее время, поэтому естественная растительность сохранилась лишь на небольших площадях. В растительном покрове участка преобладают урбанизированные ценозы.

Редкая древесная и кустарниковая растительность расположена преимущественно линейно вдоль дорог и строений, представлена вишней, кленом, белой акацией, тополем, абрикосом, орехом грецким и рядом кустарников. (Карта растительности Крыма. Автор Дидух Я.П.).

Инв.№ подл.	Подпись и дата	Взам. инв.№							Лист
									24
			Изм.	Кол.уч.	Лист	Идок.	Подп.	Дата	Сохранение объектов культурного (археологического) наследия

### 3 Историческая справка и археологические данные о г. Севастополь

Гераклейский полуостров находится в юго-западной части Крыма, в западной части г. Севастополя, и занимает площадь около 12 тыс. га. Его длина с севера на юг составляет около 14 км, а ширина с востока на запад 8,5 км (Рис. 1). С юго-запада, запада и севера Гераклейский полуостров граничит с акваторией Черного моря и несколькими глубокими бухтами – Севастопольской, Корабельной, Карантинной, Песочной, Стрелецкой, Круглой (Омегой), Камышовой, Казачьей и Голубой. С юга полуостров граничит с Балаклавской и Инкерманской долиной, с востока – с Южной бухтой и западными склонами Сапун-горы. Полуостров представляет собой каменистое плоскогорье, изрезанное балками, которое полого спускается с высот Сапун-горы к Чёрному морю.

Территория Гераклейского полуострова имеет преимущественно холмистую, равнинную поверхность, которая постепенно снижается в юго-восточном направлении и прорезана многочисленными извилистыми балками – Бермана, Юхарина, Карантинная, Стрелецкая, Хомутовая, Сарандинакина, Мраморная и т.д. Бухты, которые глубоко прорезают южный берег Гераклейского полуострова, делят его на полуострова с мысами – Николаевский, Хрустальный, Херсонесский, Стрелецкий, Песчаный, Восточный, Монгонари, Маячный.

В границах Гераклейского полуострова находится объект культурного наследия «Древний город Херсонес Таврический и его хора», который занимает большую часть полуострова около 10 тыс. га. В границу Достопримечательного места входят территории «древнего (старого) Херсонеса» на Маячном полуострове, территории сельскохозяйственной хоры на период расцвета Херсонесского государства – центральная часть Гераклейского полуострова и территории, на которых располагались системы римской обороны Херсонесского полиса – государства.

Заселение юго-западной части Крымского полуострова произошло еще в период первобытнообщинного строя. Однако, на Гераклейском полуострове археологические культуры представлены лишь с периода эпохи бронзы. Населе-

Инв.№ подл.	Подпись и дата	Взам. инв.№							Лист
									25
			Изм.	Кол.уч.	Лист	Издок.	Подп.	Дата	Сохранение объектов культурного (археологического) наследия

ние прибрежных районов Крымского полуострова этого периода было оседлым. Известно всего несколько поселений эпохи бронзы, одно из них – в восточном отроге Юхариной балки. Под северо-восточным склоном берега балки зафиксировано поселение второй половины II-го тыс. до н.э. с небольшим количеством находок – кремневыми орудиями и обломками лепной посуды, в том числе со шнуровым орнаментом.

В начале первого тысячелетия до н.э. в Северном Причерноморье появляются вещи, сделанные из железа, наступает ранний железный век. Потомки населения, обитавшего здесь в эпоху бронзы создают т.н. кизил-кобинскую культуру, ассоциируемую с описанным в античных источниках местным населением тавров. Варварские культуры I тыс. до н.э. археологически зафиксированы в разных частях Гераклейского полуострова и на внутренней и главной гряде Крымских гор. Наиболее крупное поселение VIII–VII в. до н. э. расположено в современной Инкерманской долине (поселение Уч-Баш). Рядом с ним находился один из древнейших центров металлургии, хотя в быту местные племена широко использовали каменные орудия труда и посуду лепили без применения гончарного круга, обжигая ее на костре.

В V в. до н.э. был основан Херсонес Таврический в процессе Великой греческой колонизации на Северных берегах Черного моря. Точная дата основания остается дискуссионной, но археологические артефакты сегодняшнего дня позволяют нам говорить о том, что греческие поселенцы появились здесь в V в. до н. э. Первоначально территория «раннего» города сосредоточивалась на небольшом мыске у входа в современную Карантинную бухту. Город не имел регулярной застройки, его площадь не превышала 4 га, но он уже был обнесен первой оборонительной стеной, за пределами которой располагался ранний некрополь. Остатки этой стены и теперь просматриваются среди раскопов жилых кварталов позднейшей перестройки.

К IV в. до н.э. Херсонес стал полисом, представлявшим собой рабовладельческую республику с демократической формой правления.

Инв.№ подл.	Подпись и дата	Взам. инв.№							Лист
									26
			Изм.	Кол.уч.	Лист	Издок.	Подп.	Дата	Сохранение объектов культурного (археологического) наследия

С формированием Херсонесского государства во второй четверти – середине IV в. до н. э. начинается активная перестройка города – раннее поселение расширяют на запад, вглубь Гераклеяского полуострова, площадь городской территории увеличивают до 40 га. Построение полиса ведется по средиземноморскому принципу: одновременно с созданием города осваивается и сельскохозяйственная территория – хора. Греки используют известную в Малой Азии регулярную систему городской планировки Гипподама Милетского, при которой применялся единый принцип организации внутреннего пространства. Градостроительная сетка состояла из параллельных и пересекаемых их под прямым углом поперечных улиц, образующих кварталы с типовыми жилыми домами. Аналогичный принцип регулярной планировки использовался и при размежевании хоры. При этом греки применяли единый стандарт-модуль: в городской планировке – дорийский фут в 0,3265 м, во внутриквартальной застройке – аттическо-эвбейский стандарт в 0,296 м, а при размежевании земельных наделов на Гераклеяском полуострове – египетский (самосской) фут в 0,35 м. Херсонес Таврический в этот период укрепляется новой линией обороны, усиленной мощными башнями. Толщина оборонительных стен составляет 3,5-4 м, высота – 8-10 м, а башни возвышаются на 10-12 м.

В городе существовало несколько ворот. Одни из них, наиболее важные, ведущие к портовым сооружениям, находились на юго-восточном участке оборонительных стен. По сторонам их прохода, ширина которого около 4 м, сохранились пилоны; на одном из них ступени ведут вверх, на оборонительную стену. По обеим сторонам прохода ворот видны вертикальные желоба, по которым поднимали и опускали катаракту (металлическую решетку).

Ряд магистральных улиц пересекал город с юго-запада на северо-восток. Одна из них, Главная платя, протяженностью 900 м и шириной 6,5 м, образует основную ось города, проходит через агору и заканчивается в северо-восточной части священным участком – теменосом, с главными алтарями и храмами, в том числе и храмом богине Партенос. Городская агора стала местом проведения Народных собраний, функционирования полисных органов самоуправления,

Инв.№ подл.	Подпись и дата	Взам. инв.№							Лист	
Изм.	Кол.уч.	Лист	Издок.	Подп.	Дата	Сохранение объектов культурного (археологического) наследия				27

торговых операций. Здесь же, вероятно, находилось и несколько храмов (Диониса, Афины), а также главный алтарь, посвященный богине Партенос. Именно на этом месте более 100 лет назад был найден один из основных памятников греческой культуры Причерноморья – Присяга граждан Херсонеса. Высеченная на мраморной плите, на дорийском диалекте греческого языка, она начинается обращением к верховным богам – Зевсу, Гее, Гелиосу – и главной покровительнице города – Партенос, и рассказывает о незыблемости демократического строя в полисе. Её содержание отражает события, связанные с острой политической борьбой в Херсонесе и попыткой низвержения демократического строя на рубеже IV-III вв. до н. э.

В южной части города, у оборонительных стен, на месте нимфея был построен единственный в Северном Причерноморье традиционный греческий театр, просуществовавший до IV в. н. э. – официального принятия христианства. Рассчитан он был, после перестройки в I в. н. э., на 1800–2000 зрителей. Городские кварталы эллинистического полиса застраиваются жилыми домами с портиками, подвальными этажами, коридорами и внутренними дворами, домашними святилищами. В каждом квартале стояло от двух до четырех жилых домов. Греки строят город из местного камня известняка: огромные блоки тщательно подгоняют друг к другу и без связующего раствора ставят в перевязь, образуя прочную «вечную» кладку. За свои две тысячи лет жизни Херсонес не раз перестраивался, но унаследованную с античности регулярную планировку он сохраняет до конца своего существования.

Вдоль оборонительных стен узкой длинной полосой протянулись некрополи, с семейными участками, где хоронили умерших в могилах и склепах, высеченных в скальном грунте. На захоронении устанавливалась известняковая стела с именем умершего, а позднее – и с его возрастом. Украшались эти памятники расписными или рельефными изображениями покойного; нередко встречаются антропоморфные надгробия, реже погребальная скульптура, выполнен-

Инв.№ подл.	Подпись и дата	Взам. инв.№							Лист
Изм.	Кол.уч.	Лист	Издок.	Подп.	Дата	Сохранение объектов культурного (археологического) наследия			28

ная из мрамора. Погребения сопровождалась вещами, которые могли понадобиться усопшему в загробном мире – украшениями, сосудами для питья и пищи, детскими игрушками и т. п.

Из города на сельскохозяйственную округу уходило несколько дорог, остатки которых сохранились поныне, несмотря на застройку современного Севастополя.

Кроме города, в состав полиса вошла сельскохозяйственная территория (хора). Ближняя хора включала в себя прилегающую к городу территорию на Гераклейском полуострове, а с середины IV в. до н.э. к ней были присоединены земли Северо-Западного Крыма. Территория Гераклейского полуострова была разделена на прямоугольные участки, отделенные друг от друга высокими стенами и сквозными прямыми дорогами. Археологическими исследованиями выявлено около 430 земельных участков, площадь которых колеблется от 15-17 до 26-30 га. Почва на склонах укреплялась каменными террасами. Необходимость очистить каменистую землю и улучшить почвенный слой привели к созданию тщательно продуманной плантажной системы. Направление стен согласовано с рельефом местности и расположением участка по отношению к господствующему направлению ветра. Прогретые солнцем камни конденсировали влагу, и растения не нуждались в поливе. Выполняли плантажные стены и роль опор для виноградной лозы. Херсонесские земледельцы занимались и селекцией винограда. Нередки находки и небольших переносных давилен (тарапанов), на которых можно было выжимать виноград небольшим деревянным прессом или вручную для изготовления пробных партий, лечебных вин или сока. Многие сельские усадьбы располагали крупными стационарными винодельнями. Количество и функциональное назначение сельских усадеб было хорошо продумано. Многие из них были укреплены башнями и служили для защиты населения.

Важно отметить, что почти полное исчезновение под современной застройкой сельскохозяйственной округи других древних греческих городов делает уникальную по своей сохранности хору Херсонеса на Гераклейском полуострове своеобразным эталоном.

Инв.№ подл.	Подпись и дата	Взам. инв.№							Лист
Изм.	Кол.уч.	Лист	Издок.	Подп.	Дата	Сохранение объектов культурного (археологического) наследия			29

Ко второй четверти IV в. до н. э. завершается формирование полиса, и Херсонес Таврический представляет собой рабовладельческую республику с демократической формой правления, выборными коллегиальными органами законодательной и исполнительной власти. Основным является греческий язык с дорийским диалектом. Демократическая система управления полисом с небольшими изменениями просуществовала до конца античного периода. Все декреты издавались от имени Совета и Народа. Народное собрание являлось основным законодательным органом древнего Херсонеса: здесь принимались декреты, решались важные вопросы внутренней и внешней политики. Совет, в состав которого мог войти любой гражданин полиса, стал высшим органом исполнительной власти. Он состоял из различных коллегий, отвечающих за жизнь города – архонтов, номофилаков, астиномов, агораномов, казначеев, гимнасиархов, симнамонов, эпимилетов. Гражданскими правами обладали только первопоселенцы и их потомки. Лишь немногие иностранцы удостоивались проксений (прав и привелегий) за заслуги перед херсонеситами.

Со второй половины IV в. до н. э. появляется и собственная монета, на которой были изображены Партенос, Геракл и его атрибуты, Зевс, Афина, Гелиос, Гермес, грифон, бык, лань.

Неотъемлемой частью греческого общества была религия. В Херсонесе, как и в любом другом греческом полисе, существовали официальные и частные культы. Во главе официального пантеона стояли Зевс, Гейя, Гелиос, Партенос. Почетом пользовались Херсонас, а также Геракл, от которого, по преданию, произошли греки-дорийцы. Они символизировали единство гражданской общины Херсонеса. Но особая роль принадлежала Партенос: ее целомудрие и воинственность олицетворяли неприступность города и его независимость. Деве-Партенос посвящались храмы, она изображалась на монетах города. В частном порядке херсонеситы на протяжении веков поклонялись Гере, Афине, Артемиде, Аполлону, Дионису, Афродите и другим богам.

Высокоразвитое виноградарство и связанное с ним виноделие предопределили всесторонний расцвет Херсонесского государства в середине IV в. до

Инв.№ подл.	Подпись и дата	Взам. инв.№							Лист
Изм.	Кол.уч.	Лист	Издок.	Подп.	Дата	Сохранение объектов культурного (археологического) наследия			30

н.э. – первой пол. III в. до н.э. Среди традиционных для античного времени ремесел особенно большое развитие в Херсонесе получило гончарство. За оборонительными стенами был поселок гончаров – Керамик.

Расположение Херсонеса на пересечении двух прямых морских маршрутов через Понт Эвксинский и наличие удобных гаваней создавали прекрасные условия для транзитной морской торговли. Особенно интенсивно торговля развивается во второй половине IV - III в. до н.э. Судя по данным археологии, местные вина и ремесленные изделия поставлялись в Северо-Западный Крым, населению Инкерманской и Байдарской долин, в столицу Скифского государства Неаполь Скифский. Через Ольвию и Боспор херсонесское вино поступало к скифам в Нижнее Поднепровье и Нижнее Подонье. В обмен Херсонес мог получать зерно, кожу и другую продукцию скотоводства. Большую роль в торговле Херсонеса играл и хлебный экспорт.

Херсонес поддерживал особенно активные торговые контакты с античными центрами Южного Причерноморья – Гераклеей Понтийской и Синопой. Синопа была главным поставщиком маслин и оливкового масла – одного из основных продуктов в хозяйстве греков. Из Колхиды в Херсонес поступал мед, из Гераклеи, с островов Кос, Родос, Фасос – дорогие вина. В Херсонес ввозили также парадную посуду, предметы роскоши, произведения искусства, украшения, ткани, оружие, строительные материалы. О международных торговых связях свидетельствуют находки большого числа иногородних монет и проксенические декреты.

Музей располагает богатой коллекцией памятников, которые представляют важное звено в истории античной скульптуры, живописи, коропластики. Уникальным произведением древнегреческого искусства является фрагмент живописного монументального надгробия с изображением головы юноши IV в. до н.э., выполненный в технике энкаустики. Мастерство херсонесских коропластов иллюстрируют находки терракот – глиняных скульптур и статуэток III в. до н.э., Афродиты, Пана. Исключительно редкое произведение - III в. до н.э. –

Инв.№ подл.	Подпись и дата	Взам. инв.№							Лист
Изм.	Кол.уч.	Лист	Издок.	Подп.	Дата	Сохранение объектов культурного (археологического) наследия			31

фрагмент большой терракотовой статуи Геракла, от которой сохранился пре-  
красно смоделированный торс.

Из херсонесского дома IV в. до н.э., происходит замечательная напольная  
мозаика из разноцветной морской гальки с изображением сцены купания. Осо-  
бое место занимает богатая коллекция известняковых стел конца V–III в. до н.э.,  
представляющих собой подлинные произведения искусства, несущие на себе  
печать тонкого художественного вкуса и мастерства их создателей.

Для херсонесской храмовой архитектуры, как и повсюду в Греции, была  
характерна связь с многоцветной росписью и скульптурой. Многие архитектур-  
ные детали сохранили следы живописи. Особый интерес представляет находка  
мраморной головы кариатиды второй половины IV в. до н.э., близкая по своему  
исполнению знаменитым кариатидам портика Эрехтейона на афинском Акро-  
поле. Совершенно иными были частные жилые дома, представлявшие собой за-  
мкнутый вокруг внутреннего двора комплекс жилых и хозяйственных помеще-  
ний, практически без фасада, с оштукатуренными стенами, с едва заметным  
входом, небольшими окнами.

В конце первой половины III в. до н.э. заканчивается период экономиче-  
ского процветания Херсонеса. Начинаются затяжные греко-скифские войны, в  
результате которых город утрачивает свои владения в Северо-западном Крыму  
и попадает в зависимость сначала от Понтийского царства, а затем от Римской  
империи. В 63 г. н.э. по просьбе херсонеситов римляне присылают военно-мор-  
скую экспедицию во главе с легатом Нижней Мезии Плавтием Сильваном, ко-  
торому удалось разгромить скифов.

Эти события стали началом нового периода в истории Херсонеса, кото-  
рый условно называется «римским» (вторая половина I в. до н.э. – третья чет-  
верть III в. н.э.).

Значительная часть римского периода знаменуется неоднократными по-  
пытками Херсонеса вернуть независимость. Однако получить права свободного  
города удалось только в середине II в. при содействии метрополии Херсонеса  
Гераклеи Понтийской. С этого времени в Херсонесе постоянно размещается

Инв.№ подл.	Подпись и дата	Взам. инв.№							Лист
									32
			Изм.	Кол.уч.	Лист	Издок.	Подп.	Дата	Сохранение объектов культурного (археологического) наследия

римский гарнизон и корабли Мезийского Флавиева флота. Около середины II в. в Херсонесе появились солдаты V Македонского легиона, который затем сменяется I Италийским легионом со вспомогательными частями и в конце II в. – XI Клавдиевым легионом. Вместе с ними в Херсонес вошли I Киликийская когорта и I когорта Бракаров. Херсонес становится стратегическим форпостом римлян в Северном Причерноморье, которое не входило в официальную территорию империи.

Важные изменения произошли в государственном устройстве Херсонеса. Высшим законодательным органом формально оставалось Народное собрание, но реальная власть принадлежала нескольким знатым семьям.

Присутствие римских войск создавало предпосылки спокойной жизни и расцвета экономики. Вместе с тем, обстановка на хоре после скифских войн еще долго оставалась нестабильной. В херсонесских надписях речь идет о нападении варваров, о «больших пожарах на хоре».

В римский период сельскохозяйственная территория сохранила планировку, созданную в середине IV в. до н.э. Однако в использовании земельного фонда произошли существенные изменения. Виноград перестает быть ведущей культурой, резко сократилось число действующих на хоре виноделен. На месте заброшенных виноградников появляются пастбища, загоны для скота, карьеры по добыче камня.

Земельный фонд на Гераклейском полуострове активно использовался вплоть до V в., однако ведущей отраслью экономики в этот период становится рыбный промысел и торговля рыбой. В это время в Херсонесе начинается массовое строительство цистерн для засолки рыбы, появляются большие рыбопромышленные хозяйства. В городе продолжали работать многочисленные ремесленные мастерские. Находки литейных форм, шлаков и разнообразных изделий из металлов свидетельствуют о том, что небольшие литейные и кузнечные мастерские находились в черте города, и ремесленники могли заниматься сбытом своей продукции, в III-IV вв. начинает работать стеклодельная мастерская.

Инв.№ подл.	Подпись и дата	Взам. инв.№							Лист	
Изм.	Кол.уч.	Лист	Издок.	Подп.	Дата	Сохранение объектов культурного (археологического) наследия				33

Римляне обезопасили морские торговые пути от пиратов, что способствовало во второй половине II–III в. расцвету херсонесской торговли. Среди предметов импорта была краснолаковая керамика из Италии и Малой Азии, с острова Самос, светильники из Эфеса и Пергама, украшения и благовония из стран Востока, стеклянные изделия, произведения искусства.

Не менее важным было возрождение агоний и местных празднеств. К этому времени относится фрагмент мраморной плиты с именами победителей на спортивных состязаниях, высеченный на камне Гимн богу Гермесу-покровителю палестр и гимнасий. Херсонесу долгое время удавалось отстоять свое лицо перед нивелирующим влиянием Римской империи и варварского окружения. Вместе с тем, в сознании херсонеситов все большую роль играют частные культы, поиски Единого Бога. Они были связаны, как правило, с почитанием пришедших сюда вместе с римлянами иноземных божеств: Юпитера Лучшего Величайшего, Матери богов Кибелы, Митры, Гекаты. Под влиянием Рима происходят и другие изменения в культуре Херсонеса. Например, в Херсонесе получила широкое распространение портретная скульптура.

Во II–III вв. в Херсонесе ведется большое городское строительство, укрепляются оборонительные стены. В архитектуре преобладает пышный коринфский ордер. Найденные при раскопках крупные архитектурные детали указывают на возведение новых общественных зданий и храмов. В Херсонес была проложена многокилометровая линия керамического водопровода, построены термы, перестраивается театр.

При всей этнической неоднородности населения позднеантичного Херсонеса, его самую значительную часть составляли греки. Население города продолжало говорить на греческом языке и пользоваться им в официальных и частных документах. Более сложную картину дают исследования близлежащей округи. Здесь жили потомки тавров и скифов, аланы, готы и другие народности.

В 30–40 гг. III в. границы Римской империи на Дунае подвергаются сокрушительным набегам варварских племен готов. Необходимость концентрации военных сил заставила римлян вывести войска из Таврики, но херсонесский

Инв.№ подл.	Подпись и дата	Взам. инв.№							Лист	
Изм.	Кол.уч.	Лист	Издок.	Подп.	Дата	Сохранение объектов культурного (археологического) наследия				34

гарнизон по-прежнему поддерживался субсидиями. В конце III – первой половине IV в. херсонесские войска в союзе с империей ведут несколько войн с Боспором. Херсонес контролирует значительные территории Юго-Западной Таврики, где жило население, осевшее после так называемых готских войн.

Византийский Херсон – После разделения Римской империи в 395 г. Херсонес первое время официально не входил в состав ее восточной части, оставаясь, как и прежде, только союзным городом. Имперским он стал лишь в конце V – начале VI в. и на протяжении всего раннесредневекового периода являлся для Византийской империи одновременно и отдаленным провинциальным городом - местом ссылок оппозиционеров, и крупным северным форпостом – опорным пунктом в Юго-Западном Крыму, через который осуществлялся контроль за передвижением варварских племен, представлявших потенциальную угрозу безопасности империи. Поэтому византийцы постоянно держали эту стратегически важную крепость под политическим, экономическим и идеологическим контролем.

К последней четверти VI в. появившееся в византийских хрониках новое название города «Херсон» окончательно вытесняет старое «Херсонес». В русских летописях он упоминается как «Корсунь», в итальянских документах – «Горзони» или «Горзона», в татаро-турецких источниках – «Сары-Кермен».

В конце V–VI вв. город управлялся викарием, назначавшимся из Константинополя и подчинявшейся ему полисной администрацией. При Юстине II (565-578) Херсон стал резиденцией дуки – главы византийских войск в Крыму.

В конце VII в. в Крыму появляется новая политическая сила – хазары, под контролем которых к началу VIII в. оказался почти весь Крым. Херсонес оставался единственным местом в Крыму, на которое не распространялось их влияние. Принадлежность города Византийской империи не вызывала сомнений у современников. Однако, вплоть до 30-х гг. IX в. Херсонес в значительной степени был самоуправляем, проложив свой собственный путь через нелегкие годы восьмого столетия.

Инв.№ подл.	Подпись и дата	Взам. инв.№							Лист
Изм.	Кол.уч.	Лист	Издок.	Подп.	Дата	Сохранение объектов культурного (археологического) наследия			35

Укрепление византийской власти в Херсоне произошло после создания в 841 г. фемы – военно-административной единицы империи. Первым стратигом фемы Климатов, которая в дальнейшем была реорганизована в фему Климатов и Херсона, стал византийский чиновник и архитектор Петрона Каматир, принимавший участие в строительстве хазарской крепости Саркел.

Начало второй половины IX в. ознаменовалось борьбой за Крым между хазарами и венграми. Победа, правда недолгая, была одержана венграми, однако в 889 г. они были оттеснены новыми завоевателями – печенегами.

Крупнейшим историческим событием конца X в. явился военный поход Киевского князя Владимира на Херсон-Корсунь. После девятимесячной осады и взятия города здесь произошли, возможно, крещение и его женитьба на византийской принцессе Анне.

В X–XII вв. город по-прежнему находился под верховной властью византийских императоров: эта зависимость была выгодна как империи, так и самому городу. Со времени падения Константинополя в 1204 г. и, приблизительно, до середины XIV в. сюзереном Херсонеса становится Трапезундская империя. Даже после восстановления Византийской империи в 1261 г. город продолжал признавать верховную власть Трапезунда.

Со второй половины XIII в. активную торгово-предпринимательскую деятельность в Причерноморье развивает итальянское купечество, в сферу интересов которого попадает и Херсон, а в источниках XIV в. есть уже упоминания о генуэзских официалах в городе.

Начиная с середины XIII в. Херсон подвергается нашествиям кочевников, сопровождающихся разрушениями и пожарами. Письменные источники упоминают о нашествии на город в 1399 г. Золотоордынского темника Едигея. Можно говорить, что жизнь в Херсоне продолжалась до середины XV в. Несмотря на то, что он упоминался в документах XIV–XV вв., город сократился до размеров небольшой рыбацкой деревни, занимавшей часть Портового района. Во второй половине IV в. экономика Херсонеса стабилизировалась, наладилось товарное производство зерна, сохранялись прежние торговые связи с

Инв.№ подл.	Подпись и дата	Взам. инв.№							Лист
Изм.	Кол.уч.	Лист	Издок.	Подп.	Дата	Сохранение объектов культурного (археологического) наследия			36

портами Черноморско-Средиземноморского бассейна. В 360 г., по сообщению префекта Константинополя Фемистия, Херсонес поставлял в Константинополь хлеб. О существовании регулярных торговых связей между Херсонесом и Константинополем видно из сообщения историка V в. Зосима. Херсонес являлся не только торговым портом, обеспечивающим оборот товаров севера и юга. Здесь также осуществлялся обмен привозных товаров и изделий местных мастерских на сельскохозяйственную продукцию. Как и в прочих византийских городах, в Херсонесе было много ремесленников, занимавшихся строительством, обработкой металла, кузнечным и литейным делом, изготовлением керамики, ювелирных изделий, обработкой кости. При императоре Зиноне (474-491 гг.) возобновилась городская чеканка монет. На конец VI – первую пол. VII вв. приходится пик экономического и культурного подъема раннесредневекового Херсона. В городе развернулось широкое строительство, сопровождавшееся перепланировкой кварталов. Именно в это время начался растянувшийся более чем на столетие процесс создания нового раннесредневекового города. Помимо новых жилых домов, строились крупные базилики и крестообразные храмы, становившиеся городскими доминантами. Развернувшееся широкомасштабное строительство стимулировало развитие торговли и различных ремесел. Основными торговыми партнерами Херсона в V–VII вв., помимо Юго-западного Крыма, были Малая Азия и Сирия, в меньшей степени североафриканский регион. В Херсонесе активно работали гончарные, стеклодельные мастерские, а также мастерские, вполне удовлетворявшие спрос городского населения и варварской периферии на пряжки, фибулы и украшения. Период так называемых «темных веков» (конец VII – сер. IX вв.) в Херсоне до недавнего времени характеризовался как время глубокого упадка ремесла и торговли. Однако исследования последних лет позволяют предположить, что несмотря на очевидное сокращение уровня дальней торговли, Херсон оставался центром ремесла и торговли, но регионального уровня. Действительно, с потерей Византией части Малой Азии, а также Северной Африки, Херсонес утратил значимые для его экономики связи, сократился товарооборот между городом и столицей. Тем не

Инв.№ подл.	Подпись и дата	Взам. инв.№							Лист
Изм.	Кол.уч.	Лист	Издок.	Подп.	Дата	Сохранение объектов культурного (археологического) наследия			37

менее, местные ремесленники продолжали выпускать многочисленную разнообразную керамическую продукцию. Находки херсонесских амфор известны не только в Крыму, но и на территории Подонья – Поднепровья. Относительная экономическая изоляция Херсона от империи в период хазарского владычества в Крыму постепенно исправлялась. После создания фемы началась реконструкция оборонительных стен города, а также его Цитадели. При императоре Феофиле был возобновлен выпуск местных монет.

К X в. город возвращает себе роль важного центра транзитной торговли между Византией и народами, жившими за ее северо-восточной границей. В трактате «Об управлении империей» Константин Багрянородный писал: «...что если херсонеситы не доставляют зерновые из Амиса, Пафлагонии и Вукелларию и со склонов Армениака, то не могут существовать». Такие товары как кожа, мед, воск, рыба и другие поступали на столичный рынок через Херсон. Из Византии на север поступали продукты питания, полезные ископаемые и предметы роскоши.

При раскопках Херсона в слоях от X в. и позже находят великолепную поливную керамику, изделия из бронзы и драгоценных металлов. Часть этих находок, несомненно, Восточного происхождения.

После разрушений и пожара конца X в., производится перестройка городских кварталов, при этом сохраняется древняя планировка, заложенная в период основания города. Археологические находки XII–XIII вв. свидетельствуют о трех основных направлениях торговых контактах города – с византийским миром юго-западного Причерноморья и Средиземноморья; исламскими регионами Малой Азии, а также с территориями Киевской Руси.

Со второй половины XIII в. активную торгово-предпринимательскую деятельность в Причерноморье развивает итальянское купечество. В сферу его интересов попадает и Херсон, а в источниках XIV в. есть уже упоминания о генуэзских официалах в городе. Несмотря на то, что Херсон и после середины XIII в. отмечался на всех итальянских морских картах, город утратил прежнее

Инв.№ подл.	Подпись и дата	Взам. инв.№							Лист
Изм.	Кол.уч.	Лист	Издок.	Подп.	Дата	Сохранение объектов культурного (археологического) наследия			38

значение транзитного центра в системе международных торговых связей, что неминуемо привело к экономической гибели.

Христианизация – Церковное предание относит начало христианизации Херсонеса к первым векам и связывает ее с миссионерской деятельностью апостола Андрея Первозванного, св. Климента, четвертого Римского папы, сосланного на херсонесские каменоломни, семи епископов-миссионеров: Василия, Эферия, Ефрема, Евгения, Агафадора, Елпидия, Капитона.

По данным археологии, христианизация Херсонеса началась с IV в. и растянулась на несколько столетий. В конце III – первой пол. IV вв. в херсонесских погребениях появились отдельные вещи с христианскими надписями и символикой. На рубеже IV–V вв. на городском некрополе зафиксированы первые христианские склепы. Этим же временем датируется самый ранний христианский храм, из открытых раскопками в Херсонесе – малый храм на Загородном некрополе. V-м столетием, по мнению ряда исследователей, датируются: малый храм в северо-восточной части Херсонеса с триконхальным алтарем, предшествовавший Уваровской базилике. О функционировании в городе в этот период христианских храмов свидетельствуют раннехристианские мраморы из храмовых интерьеров, найденные при раскопках Херсонеса: «чудовище, пожирающее рыбу» – IV в., фрагмент статуи «Добрый пастырь» – IV-V вв., фрагмент рельефа с изображением фруктовых деревьев – V в., фрагмент рельефа с изображением рыб – V в.

В последней четверти IV в. была образована Херсонская епархия, что засвидетельствовано документально подписью епископа Эферия на II Вселенском соборе 381 г. и археологически – находкой в портовом районе города костяного навершия архиерейского жезла с надписью, датирующей концом IV – началом V вв.: «...епископ Христов города Херсонеса...». Кроме христианской общины в городе конца IV–V вв. была также иудейская община и монофизиты.

Уже с конца VI в. Херсонес-Херсон приобретает значение религиозного центра не только для неофитов Таврики, но и далеко за ее пределами. Архиди-

Инв.№ подл.	Подпись и дата	Взам. инв.№							Лист
Изм.	Кол.уч.	Лист	Издок.	Подп.	Дата	Сохранение объектов культурного (археологического) наследия			39

акон Феодосий в конце VI в. называет Херсон одним из транзитных паломнических пунктов на пути к Святой Земле. Судя по находке глиняных штампов с надписями, в V–VI вв. паломники получали в херсонесских храмах благословения св. Георгия, св. Феодора, св. Фоки, причем при храме или монастыре последнего был странноприимный дом. Еще более подняла значение города как христианского центра, ссылка и смерть в Херсоне в 655 г. римского папы Мартина I, активно выступавшего против монофилитской ереси. Папа был захоронен в загородной Влахернской церкви (Βλαχερναε). В письменных источниках VII–VIII вв. говорится об «усыпальнице великого мужа, которая как на Востоке усиленно посещается, так и Западом не предается забвению», что «к мавзолею блаженного Мартина стекается Боспор и весь Север и обитатели Севера».

О положении христианской церкви Херсона в «иконоборческий период» сохранилось мало письменных и археологических свидетельств. Однако очевидно, что в этот период в городе функционировали большие базилики, построенные, в основном, в конце VI столетия. В период «темных веков» Херсон продолжал оставаться центром епархии, в актах 5-6 Трульского Собора стоит подпись херсонского епископа.

Через Херсон византийская церковь продолжала осуществлять миссионерскую деятельность среди соседних народов. Известно, что в 60-е гг. IX в. город посетил один из будущих создателей славянской письменности св. Кирилл (Константин Философ), направлявшийся с миссией в Хазарию. Здесь, в окрестностях Херсонеса, по преданию, он обрел мощи св. Климента, часть которых была перевезена в Рим.

Трудно переоценить значение Херсона в вопросе о принятии христианства Киевской Русью. Если вопрос о месте крещения князя Владимира остается достаточно дискуссионным, то факт венчания с византийской царевной Анной и последующая христианизация жителей Киева не вызывает разногласий у исследователей. Так первые киевские священники были, скорее всего, выходцами из Херсона. Для Крыма же, первым по значимости продолжал оставаться архиепископ Херсона.

Инв.№ подл.	Подпись и дата	Взам. инв.№							Лист
									40
			Изм.	Кол.уч.	Лист	Издок.	Подп.	Дата	Сохранение объектов культурного (археологического) наследия

В 1280 г. херсонская епархия была возведена в ранг митрополии. В 1368г. управление митрополией Херсона было передано митрополиту Готии, но уже в 1376 г. митрополит Херсона Фаддей начал борьбу за восстановление былых позиций своей кафедры, длившейся почти двадцать лет. В 1390 г. постановлением церковного синода под контролем херсонского митрополита вновь оказались все побережье Таврики, вплоть до Судака. На территории Херсона и его ближайшей округи действовали не только многочисленные православные храмы, но и монастыри.

К XIV в. в городе существовала также католическая епископия. Из писем римского папы Иоанна XXII следует, что в июле 1333г. епископом в Херсон был назначен английский доминиканец Рикардус и было принято решение воздвигнуть в городе собор св. Климента. Известно, что в конце XIV в. херсонский митрополит покинул свою епархию, но даже и в XV в. в городе сохраняется архиепископство. Значение города как религиозно-паломнического центра сохранялось и после его гибели.

Средневековый Херсонес был типичным провинциальным византийским городом, а его жители в подавляющем большинстве были носителями ромейской культуры. Греческий язык был языком официальным, языком церковным, книжным и одновременно разговорным, языком общения на бытовом уровне. Как и в самой Империи, основную массу населения составляли греки. Но в ряды херсонских «ромеев» вливались, конечно, и другие этносы. Наряду с греками, в средневековом городе жили аланы, евреи, армяне, славяне, тюркоязычные кочевники, арабы, татары, итальянцы.

Это был не только многонациональный, но и густонаселенный центр. По подсчетам некоторых исследователей к XII–XIII вв. число его жителей могло составлять 5000 – 6000 человек. Определяя, таким образом, место Херсона в системе византийских городов, можно отнести его к числу среднекрупных приморских центров, в которых достаточно долго сохраняли свою значимость политические и идеологические функции.

Инв.№ подл.	Подпись и дата	Взам. инв.№							Лист	
Изм.	Кол.уч.	Лист	Издок.	Подп.	Дата	Сохранение объектов культурного (археологического) наследия				41

В XV столетии греческий Херсон превратился в небольшое рыбацкое поселение, занимавшее лишь часть некогда цветущего города. Люди постепенно покидали его. К 1440 г. даже херсонский митрополит переселился в какую-то окрестную деревню. Город постепенно опустел.

В период угасания Херсона, в XIV – начале XV столетия, благодаря активной торговле начинают расцветать итальянские колонии на южном берегу Крыма, с основным торговым центром Каффой. После Четвертого крестового похода (1202–1204 гг.), итальянские купцы получают монопольное право колонизации в Причерноморье. Одной из таких колоний стала крепость Чембало на берегу современной Балаклавский бухты (ныне филиал заповедника). Первоначальная крепость, вероятно, была построена венецианцами в 40-е гг. XIV столетия, а в 1357 г. в результате ослабления влияния в регионе золотой Орды и Венецианской республики, генуэзцы захватили Чембало. Торговля велась здесь, в основном, товарами, пользовавшимися повышенным спросом в других странах Востока и Западной Европы: здесь продавали зерно, соль, кожи, меха, воск, мед, лес, рыбу, икру, а из Европы доставляли – сукна, масло, вино, из Азии – пряности, драгоценные камни и др. Значительный доход приносила торговля невольниками.

Одним из конкурентов генуэзцев на Крымском полуострове в конце XIV – начале XV в. становится княжество Феодоро (со столицей на г. Мангуп), которое образовалось еще в конце XIII в. из части бывших владений Византии в Таврике. Княжество занимало западную часть горного Крыма. Феодоро являлось для генуэзцев серьезным конкурентом, следствием чего стали частые войны, особенно после захвата небольшой прибрежной полосы у современной Севастопольской бухты и строительства порта и крепости Каламита (ныне филиал заповедника). Пик конфликта между феодоритами и генуэзцами приходится на 30-е гг. XV столетия, в результате вооруженного конфликта феодориты были разбиты генуэзцами, а крепость Каламита отошла к итальянцам.

Инв.№ подл.	Подпись и дата	Взам. инв.№							Лист
Изм.	Кол.уч.	Лист	Издок.	Подп.	Дата	Сохранение объектов культурного (археологического) наследия			42

В 1453 г. под ударами турок-османов пал Константинополь, это предопределило дальнейшую судьбу не только Европы, но и Северного Причерноморья с Крымским полуостровом, в частности.

Летом 1475 г. подошедшая к крымским берегам турецкая эскадра захватывает основную торговую колонию генуэзцев – Кафу, а через несколько месяцев и Мангуп. После захвата турками были разгромлены все итальянские фактории на полуострове. Юго-западная часть крымского полуострова, включая прибрежную полосу, в том числе и крепости Каламита и Чембало вошла в состав султанского домена Оттоманской Порты, или санждака, с центром в Каффе. В крепостях базируются военные гарнизоны.

Практически весь XVIII век характеризуется усилением борьбы западноевропейских держав, России и Турции за раздел сфер влияния в Северном Причерноморье. Напряженное противостояние вылилось в 70-е гг. в очередную русско-турецкую военную кампанию, результатом которой стал разгром Турции и заключение в 1774 г. Кучук-Кайнарджийского мирного договора и присоединение Крыма к России в 1783 г. С этого времени начинается активное освоение полуострова Российским государством.

Первые раскопки в Херсонесе были произведены в 1827 г лейтенантом Черноморского флота К. Крузе, в надежде найти место крещения князя Владимира. Он открыл остатки трех церквей. В 1852 г. в не раскопанной в центральной части городища был основан Свято-Владимирский монастырь с небольшим «музеем находок». Поиском места крещения князя Владимира занималось и Московское археологическое общество под руководством графа А.С. Уварова. Им в 1853 г. был открыт крупнейший в Крыму раннесредневековый церковный комплекс с базиликой. Исследования продолжало Одесское Общество истории и древностей. (1876–1886). Однако они носили нерегулярный характер.

В 1888 году Императорской Археологической комиссией были начаты регулярные раскопки городища. Первым заведующим раскопками стал К.К. Косцюшко-Валюжинич. Его стараниями были открыты несколько церквей, в том

Инв.№ подл.	Подпись и дата	Взам. инв.№							Лист
Изм.	Кол.уч.	Лист	Издок.	Подп.	Дата	Сохранение объектов культурного (археологического) наследия			43

числе и с мозаичными полами, найдены эпиграфические памятники, в числе которых присяга граждан Херсонеса, склепы с богатым погребальным инвентарем, множество находок, и т.д. Им же на базе археологических раскопок в 1892 г. Херсонеса был основан музей, так называемый «Склад местных древностей». Музей располагался на берегу Карантинной бухты, экспозиция его состояла из двух частей – артефакты античной и средневековой эпох. После смерти К.К. Косцюшко-Валюжинича исследования Херсонеса продолжил Р.Х. Лепер, который продолжил исследования не только на городище, но и на некрополе, окрестностях Херсонеса. Согласно путеводителю 1911 г. Херсонесский «Склад местных древностей», раскопки ежегодно посещало десятки тысяч людей. Первая Мировая война внесла коррективы в работы на Херсонесском городище: раскопки остановлены, музей закрыт, коллекции эвакуированы в Харьков, а в задачи директора Херсонеса Л.А. Моисеева входило защитить памятники от вандалов.

В 1921 г по приказу Крымского Революционного Комитета Херсонесское городище и музей были объявлены собственностью республики, монастырь был закрыт. 12 февраля 1923 года на основании 1 съезда Крымского областного комитета по делам музеев и охране памятников искусства, старины, природы и народного быта Комиссия по ликвидации монастырей постановила передать здания Херсонесского монастыря секции по делам музеев и охране памятников, старины и искусства (КРЫМОХРИС), лишь только в 1924 г. Моисееву удалось добиться передачи бывших зданий монастыря под музей. С 1925 г. создается «Государственный Херсонесский археологический музей и площадь раскопок». В 1925 г. из коллекции «Склада местных древностей» были сформированы экспозиции Античного и Средневекового отделов, возглавил музей д.и.н. К.Э. Гриневич.

В 1925–1926 годах сотрудники музея систематизировали фонды музея, составили описи материалов и восстановили паспорта большинства памятников. Также был создан Лапидарий, в котором собраны и систематизированы эпиграфические памятники античного Херсонеса. В 1927 г. во Владимирском

Инв.№ подл.	Подпись и дата	Взам. инв.№							Лист
									44
			Изм.	Кол.уч.	Лист	Издок.	Подп.	Дата	Сохранение объектов культурного (археологического) наследия

соборе была размещена постоянная выставка и архитектурных деталей средневекового Херсонеса. В том же году в Херсонесе праздновали 100-летие начала раскопок. На конференции, посвященной этому событию, было принято решение утвердить план дальнейших систематических исследований на территории Херсонеса и округи. В 1931 г. ежегодные раскопки начались на северном берегу под руководством Г.Д. Белова, который впоследствии возглавил их до 1976 г. Им же в 1935 г. на берегу моря была открыта одна из базилик Херсонеса, ставшая впоследствии его символом.

Во время Великой Отечественной войны, осенью 1941 г. значительная коллекция памятников Херсонеса, научный архив, библиотека и фондовая документация были эвакуированы в Свердловск. После освобождения Севастополя 26 августа 1944 года Исполком Севастопольского городского совета принял решение о реэвакуации коллекции, а также о внесении Херсонесского музея в титульный список восстановительных работ по городу Севастополю. 23 февраля 1945 года музей приступил к обслуживанию посетителей. В послевоенные годы Херсонесский музей становится одним из известнейших научных археологических центров. Крупнейшим открытием послевоенного периода стала находка античного театра на территории Херсонеса.

С 1945 г. С.Ф. Стрежелецким начинаются масштабные исследования хоры Херсонеса, открытие античных и средневековых усадеб. Крупные исследования продолжались вестись и на территории самого городища. Возглавляла музей в тот период И.А. Антонова. Именно она стала инициатором создания крупнейшего в регионе археологического заповедника.

31 января 1978 г. в соответствии с Постановлением Совета Министров Украинской ССР № 77 на базе Херсонесского историко-археологического музея, комплекса архитектурно-археологических и историко-культурных памятников Севастополя (Герacleйского полуострова), городов Балаклавы и Инкермана был создан «Херсонесский государственный историко-археологический заповедник». 08.02.1994 г. Постановлением № 77 Кабинета Министров Укра-

Инв.№ подл.	Подпись и дата	Взам. инв.№							Лист
Изм.	Кол.уч.	Лист	Издок.	Подп.	Дата	Сохранение объектов культурного (археологического) наследия			45

ины Херсонесский государственный историко-археологический заповедник передан в общегосударственную собственность с отнесением его к сфере управления Министерства культуры Украины, а Указом Президента Украины № 587/94 от 11 октября 1994 «О национальных заведениях культуры» Заповеднику был присвоен статус Национального (Национальный заповедник «Херсонес Таврический»). После воссоединения Крыма с Российской Федерацией Постановлением Правительства города Севастополя от 11.12.2014 г. (№ 569) было создано Государственное бюджетное учреждение культуры г. Севастополя Национальный заповедник «Херсонес Таврический». На сегодняшний день в его состав входят: древнее городище, филиалы – «Крепость Каламита», «Крепость Чембало», «Археологический парк» с сельскохозяйственными наделами на Гераклейском полуострове, поселения Уч-баш и Загайтанское в Инкерманской долине. Общая площадь заповедника составляет около 418 га, оформлены кадастровые паспорта на 30 участков. На территории заповедника находятся здания администрации, выставочного комплекса, фондов, архива, библиотеки, реставрационных мастерских, научно-исследовательских отделов, археологической базы. Входящие в имущественный комплекс заповедника здания Свято-Владимирского собора, храма Семи Священномучеников херсонесских и корпус № 13 переданы Крымской епархии в безвозмездное пользование.

26 июня 2013 г., в ходе работы 37 сессии ЮНЕСКО, объект «Древний город Херсонес Таврический и его хора» был включен в Список Всемирного наследия ЮНЕСКО (№ 1411). В серийную номинацию вошли 6 участков площадью 254,6515 га.

Инв.№ подл.	Подпись и дата	Взам. инв.№							Лист
									46
			Изм.	Кол.уч.	Лист	Издок.	Подп.	Дата	Сохранение объектов культурного (археологического) наследия

## 4 Результаты полевых археологических работ

### 4.1 Методика исследований

Обследование земельного участка с кадастровым номером 91:02:003001:192, отведенного под размещение объектов транспорта по адресу: г. Севастополь, Гагаринский район, Фиолентовское шоссе, 1-Д/1 проводилось методом археологической разведки по всей его площади. Необходимый объём археологических работ определялся на основании проектных материалов, предоставленных заказчиком работ – Брюховым Владимиром Сергеевичем. Все работы исполнены экспедицией ООО «АМИ» под руководством держателя открытого листа С.А. Мульда.

Полевой этап работ предварялся сбором и анализом архивных, библиографических и картографических источников.

Визуальный осмотр территории предпринимался путем непосредственного прохождения всей площади участка с осмотром любых изменений микро-рельефа (возвышенности, понижения), обнажений дневной поверхности антропогенного и естественного происхождения, где имелась возможность обнаружить признаки объекта археологического наследия (культурный слой, фрагменты керамики, кости и т.п.).

В ходе визуального осмотра определялось место закладки разведочного шурфа. Шурф был заложен в месте, являвшемся наиболее перспективным для обнаружения объектов археологического наследия и для выявления (или установления факта отсутствия) культурного слоя.

Археологический шурф имел размеры 2×1 м и был ориентирован по сторонам света. Вскрытие шурфа велось горизонтальными зачистками по пластам в 20 см. При снятии все почвенные горизонты просматривались на предмет наличия археологического материала, велся полевой дневник, куда заносились наблюдения. Глубина пластов, а также слоев почвенного горизонта в шурфе отсчитывалась от уровня современной дневной поверхности. Все замеры производились от условного нулевого репера (R «0») шурфа, за который был принят один из его максимально высоких углов.

Инв.№ подл.	Подпись и дата	Взам. инв.№						
Изм.	Кол.уч.	Лист	Издок.	Подп.	Дата	Сохранение объектов культурного (археологического) наследия		Лист
								47

В процессе работ велась фотофиксация места закладки шурфа на участке до начала работ, шурфа после прокопки всей толщи почвенного горизонта и зачистки по матерiku, а также после его рекультивации. Производилась фотофиксация всех профилей бортов разведочного шурфа. Велась графическая фиксация бортов шурфа.

Позиционирование шурфа на местности осуществлялось с помощью портативного прибора Garmin GPSMAP64st в географической системе координат WGS-84 с последующим пересчетом координат в СК-63.

В целом, археологические работы производились в соответствии с «Положением о порядке проведения археологических полевых работ и составления научной отчетной документации» (утверждено постановлением Бюро Отделения историко-филологических наук Российской академии наук от 20 июня 2018 г. № 32).

#### 4.2 Результаты полевых работ

Земельный участок с кадастровым номером 91:02:003001:192, отведенный под размещение объектов транспорта по адресу: г. Севастополь, Гагаринский район, Фиолентовское шоссе, 1-Д/1, полностью исследован археологическими методами. Его площадь, согласно Градостроительному плану земельного участка (ГПЗУ), составляет 3083 кв. м.

Обследуемый объект располагается на водораздельной территории Стрелецкой и Карантинной балок. Дневная поверхность спланирована, имеет искусственное покрытие (асфальт, бетон, подсыпка из строительного щебня). Отметки в балтийской системе высот колеблются около 72–75 м.

В настоящее время участок используется под стоянку автотранспорта, на которой также расположены складские помещения, хозяйственные постройки (Рис. 5-8).

Площадка строительства не огорожена, граничит с земельными участками, используемыми под складские помещения и стоянки автотранспорта.

Указанная территория (в том числе и исследуемый участок с кадастровым номером 91:02:003001:192) входит в границы объекта культурного наследия

Инв.№ подл.	Подпись и дата	Взам. инв.№							Лист
Изм.	Кол.уч.	Лист	Издок.	Подп.	Дата	Сохранение объектов культурного (археологического) наследия			48

федерального значения в виде достопримечательного места «Древний город Херсонес Таврический и крепости Чембало и Каламита» (Утвержден приказом Министерства культуры Российской Федерации №1279 от 08.06.2016 года) (Рис. 2).

На участке обследования был произведен визуальный осмотр свободной от застройки поверхности, а также заложен разведочный шурф.

**Шурф 1** (Рис. 4, 9-14) (Координаты центра шурфа в СК-63г. – север/X 4929858,88; восток/Y 4378268,55), размерами 2×1 м, заложен в северо-западной части обследуемой территории, на небольшой ровной площадке, свободной от асфальтового покрытия.

Дневная поверхность места закладки шурфа не задернована. В процессе исследования выявлена следующая стратиграфия (описание приводится по западному борту): 0-0,20 м – переотложенный слой коричневого суглинка с большим количеством строительного щебня, фрагментов камней и бытового мусора с тонкой прослойкой красно-коричневого песка в нижней части; 0,20-0,84 м – слой коричневого суглинка естественного происхождения с большим количеством скальной породы в виде скальной крошки, фрагментов мелких камней и некалиброванного щебня; с 0,84 м– археологический материк, мягкая скальная известковая порода.

Археологических материалов в заполнении шурфа не обнаружено.

После завершения работ шурф был засыпан.

Таким образом, обследование земельного участка с кадастровым номером 91:02:003001:192, отведенного под размещение объектов транспорта, не выявило наличия признаков культурного слоя или иных признаков объекта археологического наследия в его границах. Не зафиксировано также никаких свидетельств археологического культурного слоя или других артефактов, связанных с выявленным на этой территории объектом культурного наследия федерального значения – достопримечательное место «Древний город Херсонес Таврический и крепости Чембало и Каламита».

Инв.№ подл.	Подпись и дата	Взам. инв.№							Лист
									49
			Изм.	Кол.уч.	Лист	Идок.	Подп.	Дата	Сохранение объектов культурного (археологического) наследия

Тем не менее любая хозяйственная деятельность на площади достопримечательного места регулируется законодательством РФ и попадает под ряд регламентных ограничений.

Инв.№ подл.		Подпись и дата		Взам. инв.№								Лист
												50
						Изм.	Кол.уч.	Лист	Ндок.	Подп.	Дата	Сохранение объектов культурного (археологического) наследия

## 5 Прочие ограничения в границах территории ОКН

### 5.1. Виды строительных работ в границах территории ОКН

В соответствии с Градостроительным планом в границах участка с кадастровым номером 91:02:003001:192 предполагается размещение объектов транспорта.

### 5.2. Исполнение требований к ограничению деятельности и градостроительным регламентам в границах территории ОКН

Значительная территория города Севастополь и его ближайшая округа занята объектом культурного наследия федерального значения в виде достопримечательного места «Древний город Херсонес Таврический и крепости Чембало и Каламита». Любая хозяйственная деятельность на площади достопримечательного места регулируется законодательством РФ.

Для исследуемого участка с кадастровым номером 91:02:003001:192, расположенного по адресу: г. Севастополь, Гагаринский район, Фиолентовское шоссе, 1-Д/1 действуют ограничения, устанавливаемые пунктами 65–67 Приказа Министерства культуры Российской Федерации №1864 от 12.08.2016.

#### Режим Р-4-6 для участков ПР-1 -ПР-55 (Участок ПР-10).

**Разрешается** (нумерация пунктов дана из Приказа МК РФ №1864):

- 65.1. эксплуатация объектов по функциональному назначению;
- 65.2. строительство зданий туристической инфраструктуры (для участка ПР-37), промышленности, коммунально-складского и иного специального назначения, не наносящих ущерб объектам культурного наследия и при обязательном проведении визуально-ландшафтного анализа;
- 65.3. реорганизация территории с изменением функционального назначения;
- 65.4. ремонт, реконструкция существующих зданий и сооружений, приспособление при изменении функционального назначения;
- 65.5. объемно-пространственное решение зданий и сооружений в соответствии с технологией на основе визуально-ландшафтного анализа, исключающего нарушение основных секторов обзора достопримечательного места.

**Запрещается** (нумерация пунктов дана из Приказа МК РФ №1864):

Инв.Н подл.	Подпись и дата	Взам. инв.Н	проведении визуально-ландшафтного анализа;					
			65.3. реорганизация территории с изменением функционального назначения;					
			65.4. ремонт, реконструкция существующих зданий и сооружений, приспособ-					
			ление при изменении функционального назначения;					
			65.5. объемно-пространственное решение зданий и сооружений в соответствии					
			с технологией на основе визуально-ландшафтного анализа, исключаяющего					
			нарушение основных секторов обзора достопримечательного места.					
			Запрещается (нумерация пунктов дана из Приказа МК РФ №1864):					

- 67.1. развитие и размещение экологически опасных объектов;
- 67.2. размещение зданий и сооружений промышленности, коммунально-складского и иного специального назначения, негативно влияющих на объекты культурного наследия, их территорию, а также нарушающие восприятие объектов культурного наследия.

**Архитектурно-планировочные параметры для участков ПР-1 -ПР-55 (Участок ПР-10):**

Ограничения по высоте, м – 22

Ограничение по протяженности фасада, м – не регламентируется

Ограничение площади застройки территории участка, % от площади участка – не регламентируется

Другие ограничения – вид разрешенного использования - производственная деятельность

Предполагаемое строительство не нарушает требований Приказа МК РФ №1864, так как попадает под разрешительный пункт 65.2 Приказа. При дальнейшем проектировании и строительстве на данной площади необходимо соблюсти ограничения архитектурно-планировочных параметров по части высоты и протяженности зданий.

В соответствии с пунктом 1.3 (осуществление изыскательских, проектных, земляных, строительных, мелиоративных, хозяйственных работ с условием проведения обязательных археологических полевых работ) Приказа МК РФ №1864 проведено настоящее археологическое исследование, которое не выявило на обследуемом участке признаков культурного слоя или иных признаков объекта археологического наследия.

Тем не менее, расположение исследуемых участков в границах ОКН «Достопримечательное место Древний город Херсонес Таврический и крепости Чембало и Каламита», предполагает высокую вероятность присутствия объектов археологического наследия, выявление которых методами археологической разведки не всегда возможно (грунтовые могилы и т.п). Поэтому в случае обна-

Инв.№ подл.	Подпись и дата	Взам. инв.№							Лист
Изм.	Кол.уч.	Лист	Издок.	Подп.	Дата	Сохранение объектов культурного (археологического) наследия			52

ружения в процессе производства любых дальнейших работ участков стратифицированного культурного слоя, древних архитектурных сооружений, захоронений и иных значительных археологических объектов выполняемые работы необходимо приостановить для проведения археологических исследований, проводимых в режиме наблюдений или раскопок в соответствии с действующим законодательством РФ.

Инв.№ подл.	Подпись и дата	Взам. инв.№							Лист
									53
			Изм.	Кол.уч.	Лист	Ндок.	Подп.	Дата	Сохранение объектов культурного (археологического) наследия

## Заключение

Настоящим разделом установлено, что на земельном участке с кадастровым номером 91:02:003001:192, отведенном под размещение объектов транспорта по адресу: г. Севастополь, Гагаринский район, Фиолентовское шоссе, 1-Д/1, не зафиксировано наличие признаков объекта археологического наследия. Не обнаружено также никаких свидетельств археологического культурного слоя, связанного с объектом культурного наследия федерального значения – достопримечательное место «Древний город Херсонес Таврический и крепости Чембало и Каламита».

В ходе дальнейших проектных и строительных мероприятий необходимо соблюдать требования к ограничению деятельности и градостроительным регламентам в границах территории Достопримечательного места (Приказ МК РФ №1864 от 12.08.2016), указанные в параграфе 5.2 данного раздела.

Инв.№ подл.	Подпись и дата	Взам. инв.№							Лист
									54
			Изм.	Кол.уч.	Лист	Ндок.	Подп.	Дата	Сохранение объектов культурного (археологического) наследия

6 Список сокращений

Достопримечательное место — выявленный объект культурного наследия федерального значения – достопримечательное место «Древний город Херсонес Таврический и крепости Чембало и Каламита»

ИА РАН — Институт археологии Российской академии наук

МК — Министерство культуры

ОАН — объект археологического наследия

ОКН — объект культурного наследия

РФ — Российская Федерация

СОАН — сохранение объектов археологического наследия

Инв.№ подл.	Подпись и дата	Взам. инв.№							Лист
									55
			Изм.	Кол.уч.	Лист	Идок.	Подп.	Дата	Сохранение объектов культурного (археологического) наследия

## Приложение А

Таблица координат центров шурфов (СК-63, WGS-84)				
№	восток (Y)	север (X)	долгота (E)	широта (N)
1	4378268,55	4929858,88	33° 29' 02.4355"	44° 34' 55.1575"
Таблица координат поворотных точек участка обследования (СК-63, WGS-84)				
№	восток (Y)	север (X)	долгота (E)	широта (N)
1	4378292,08	4929803,86	33° 29' 03.4719"	44° 34' 53.3661"
2	4378288,76	4929811,58	33° 29' 03.3257"	44° 34' 53.6175"
3	4378284	4929822,2	33° 29' 03.1157"	44° 34' 53.9634"
4	4378280,54	4929823,72	33° 29' 02.9598"	44° 34' 54.0139"
5	4378277,76	4929829,71	33° 29' 02.8370"	44° 34' 54.2091"
6	4378267,38	4929852,11	33° 29' 02.3788"	44° 34' 54.9387"
7	4378267,2	4929852,43	33° 29' 02.3708"	44° 34' 54.9491"
8	4378266,88	4929852,43	33° 29' 02.3563"	44° 34' 54.9492"
9	4378266,53	4929852,42	33° 29' 02.3405"	44° 34' 54.9490"
10	4378265,18	4929852,37	33° 29' 02.2792"	44° 34' 54.9480"
11	4378254,39	4929876,92	33° 29' 01.8036"	44° 34' 55.7474"
12	4378257,01	4929886,1	33° 29' 01.9274"	44° 34' 56.0437"
13	4378260,09	4929896,98	33° 29' 02.0729"	44° 34' 56.3949"
14	4378277,99	4929848,63	33° 29' 02.8578"	44° 34' 54.8218"
15	4378314,18	4929862,75	33° 29' 04.5057"	44° 34' 55.2650"
16	4378321,81	4929865,72	33° 29' 04.8532"	44° 34' 55.3583"
17	4378340,07	4929814,64	33° 29' 05.6528"	44° 34' 53.6966"
18	4378330,85	4929812,58	33° 29' 05.2338"	44° 34' 53.6335"
19	4378308,07	4929807,5	33° 29' 04.1986"	44° 34' 53.4778"
20	4378307,65	4929809,89	33° 29' 04.1809"	44° 34' 53.5554"
21	4378302,72	4929809,04	33° 29' 03.9570"	44° 34' 53.5298"
22	4378303,17	4929806,41	33° 29' 03.9759"	44° 34' 53.4444"
23	4378297,39	4929805,12	33° 29' 03.7133"	44° 34' 53.4049"

Инв.№ подл.	Подпись и дата	Взам. инв.№							Лист
									56
			Изм.	Кол.уч.	Лист	Идок.	Подп.	Дата	Сохранение объектов культурного (археологического) наследия

Альбом иллюстраций

Инв.№ подл.	Подпись и дата	Взам. инв.№

						Сохранение объектов культурного (археологического) наследия	Лист 57
Изм.	Кол.уч.	Лист	Ндок.	Подп.	Дата		

Инв.№ подл.	Подпись и дата	Взам. инв.№

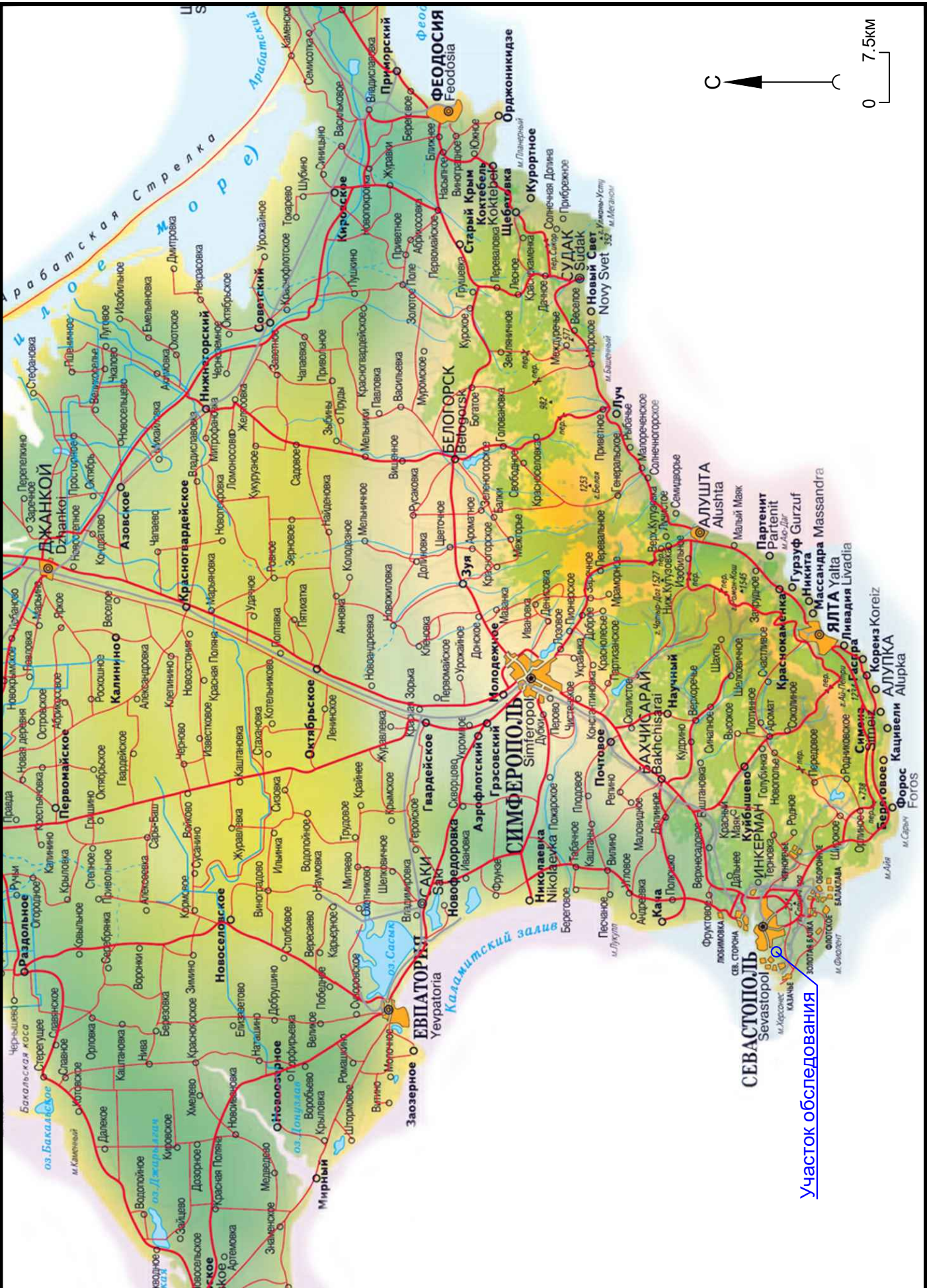


Рис. 1. Археологическое обследование земельного участка с кадастровым номером 91:02:003001:192, расположенного по адресу: г. Севастополь, Гагаринский р-н, ул. Фиолентовское шоссе, 1-Д/1. Ситуационный план.

Изм.	Кол.уч.	Лист	Ндок.	Подп.	Дата	Лист
						58

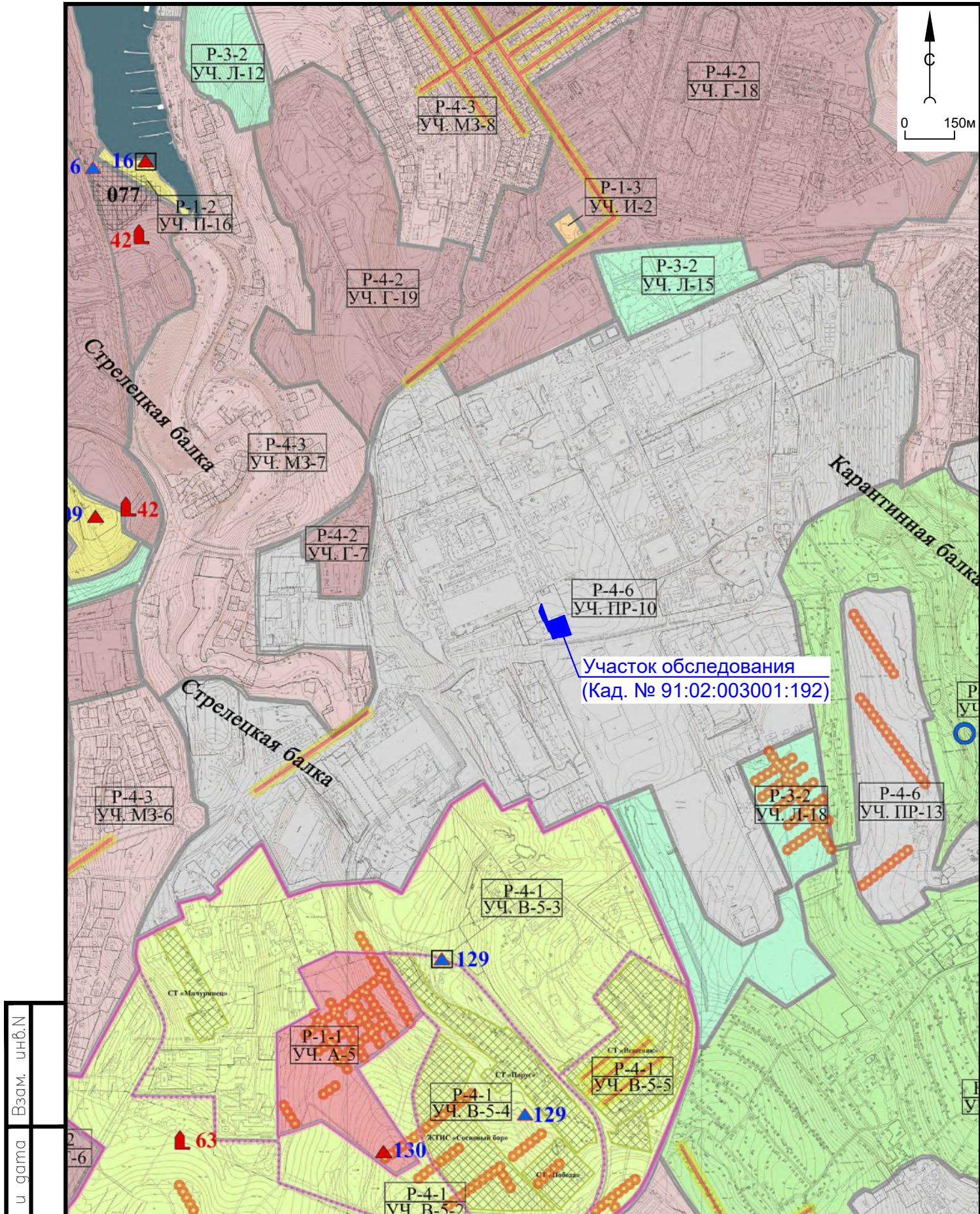


Рис. 2. Археологическое обследование земельного участка с кадастровым номером 91:02:003001:192, расположенного по адресу: г. Севастополь, Гагаринский р-н, ул. Фиолентовское шоссе, 1-Д/1. Участок обследования на карте-схеме объекта культурного наследия федерального значения в виде достопримечательного места «Древний город Херсонес Таврический и крепости Чембало и Каламита».

Инв.№ подл.	Подпись и дата					Взам. инв.№												
																		
<p>Рис. 2. Археологическое обследование земельного участка с кадастровым номером 91:02:003001:192, расположенного по адресу: г. Севастополь, Гагаринский р-н, ул. Фиолентовское шоссе, 1-Д/1. Участок обследования на карте-схеме объекта культурного наследия федерального значения в виде достопримечательного места «Древний город Херсонес Таврический и крепости Чембало и Каламита».</p>						Лист												
<table><tr><td>Изм.</td><td>Кол.уч.</td><td>Лист</td><td>Ндок.</td><td>Подп.</td><td>Дата</td></tr><tr><td></td><td></td><td></td><td></td><td></td><td></td></tr></table>						Изм.	Кол.уч.	Лист	Ндок.	Подп.	Дата							59
Изм.	Кол.уч.	Лист	Ндок.	Подп.	Дата													

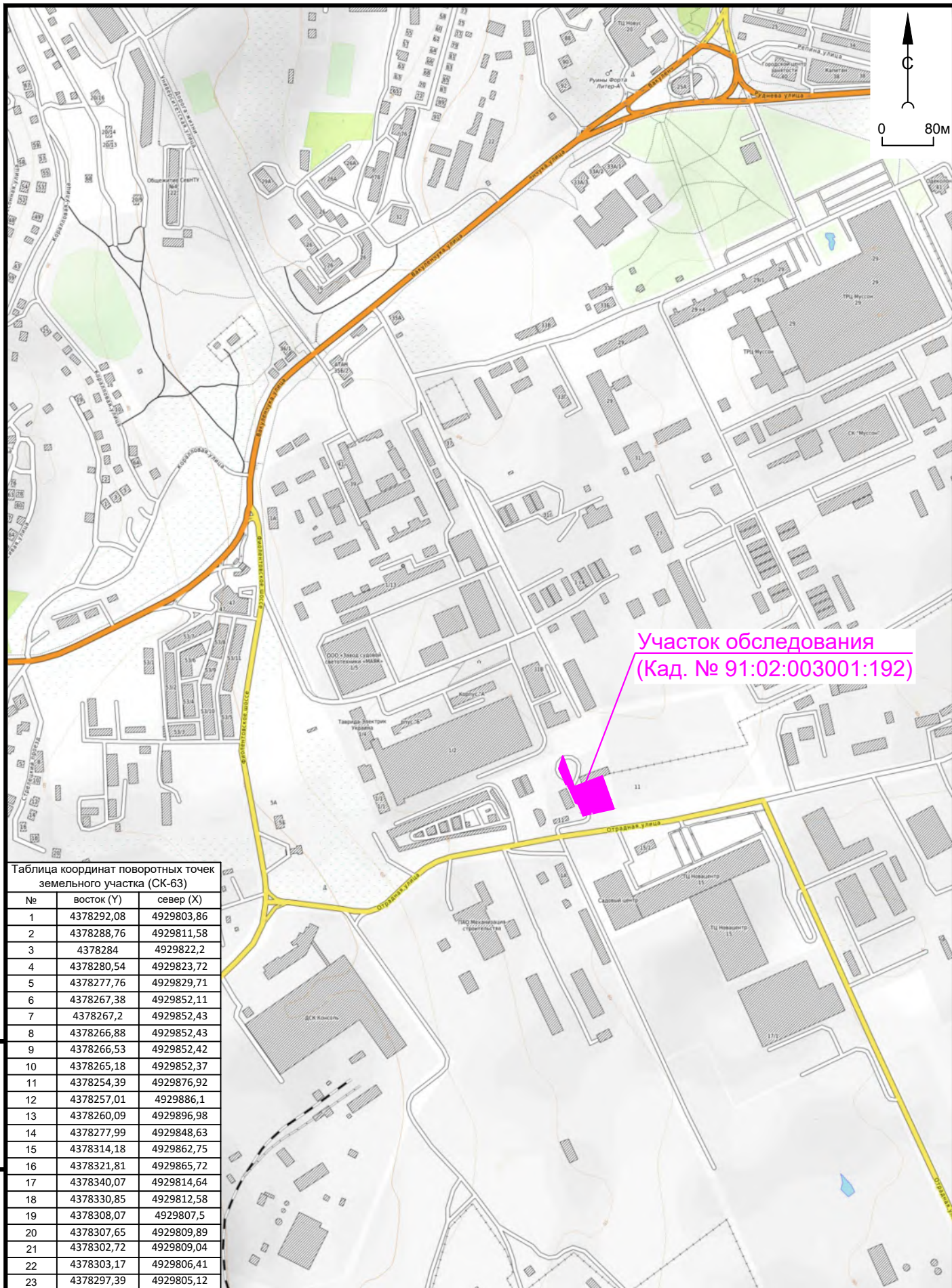


Рис. 3. Археологическое обследование земельного участка с кадастровым номером 91:02:003001:192, расположенного по адресу: г. Севастополь, Гагаринский р-н, ул. Фиолентовское шоссе, 1-Д/1. Ситуационный план.

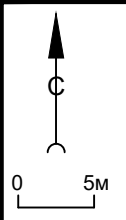


Таблица координат центра шурфа		
№ шурфа	восток (Y)	север (X)
1	4378268,55	4929858,88

Таблица координат поворотных точек земельного участка (СК-63)		
№	восток (Y)	север (X)
1	4378292,08	4929803,86
2	4378288,76	4929811,58
3	4378284	4929822,2
4	4378280,54	4929823,72
5	4378277,76	4929829,71
6	4378267,38	4929852,11
7	4378267,2	4929852,43
8	4378266,88	4929852,43
9	4378266,53	4929852,42
10	4378265,18	4929852,37
11	4378254,39	4929876,92
12	4378257,01	4929886,1
13	4378260,09	4929896,98
14	4378277,99	4929848,63
15	4378314,18	4929862,75
16	4378321,81	4929865,72
17	4378340,07	4929814,64
18	4378330,85	4929812,58
19	4378308,07	4929807,5
20	4378307,65	4929809,89
21	4378302,72	4929809,04
22	4378303,17	4929806,41
23	4378297,39	4929805,12



Рис. 4. Археологическое обследование земельного участка с кадастровым номером 91:02:003001:192, расположенного по адресу: г. Севастополь, Гагаринский р-н, ул. Фиолентовское шоссе, 1-Д/1. Спутниковый снимок участка обследования с обозначением заложенного шурфа.

Инв.№ подл.	Подпись и дата	Взам. инв.№	



А



Б

Рис. 5. Археологическое обследование земельного участка с кадастровым номером 91:02:003001:192, расположенного по адресу: г. Севастополь, Гагаринский р-н, ул. Фиолентовское шоссе, 1-Д/1. Общие виды участка. А - Вид с запада. Б - Вид с севера.

Инв.№ подл.	Подпись и дата	Взам. инв.№

							Сохранение объектов культурного (археологического) наследия	Лист
Изм.	Кол.уч.	Лист	Ндок.	Подп.	Дата			62



А



Б

Рис. 6. Археологическое обследование земельного участка с кадастровым номером 91:02:003001:192, расположенного по адресу: г. Севастополь, Гагаринский р-н, ул. Фиолентовское шоссе, 1-Д/1. Общие виды участка. А - Вид с юга. Б - Вид с запада.

Инв.№ подл.	Подпись и дата	Взам. инв.№							Лист
Изм.	Кол.уч.	Лист	Ндок.	Подп.	Дата	Сохранение объектов культурного (археологического) наследия			63



А



Б

Рис. 7. Археологическое обследование земельного участка с кадастровым номером 91:02:003001:192, расположенного по адресу: г. Севастополь, Гагаринский р-н, ул. Фиолентовское шоссе, 1-Д/1. Общие виды участка. А - Вид с востока. Б - Вид с востока.

Инв.№ подл.	Подпись и дата	Взам. инв.№					Лист
Изм.	Кол.уч.	Лист	Ндок.	Подп.	Дата	Сохранение объектов культурного (археологического) наследия	
						64	



А



Б

Рис. 8. Археологическое обследование земельного участка с кадастровым номером 91:02:003001:192, расположенного по адресу: г. Севастополь, Гагаринский р-н, ул. Фиолентовское шоссе, 1-Д/1. Общие виды участка. А - Вид с востока. Б - Вид с севера.

Инв.№ подл.	Подпись и дата						Взам. инв.№
Изм.	Кол.уч.	Лист	Ндок.	Подп.	Дата	Сохранение объектов культурного (археологического) наследия	
						Лист 65	



А



Б

Рис. 9. Археологическое обследование земельного участка с кадастровым номером 91:02:003001:192, расположенного по адресу: г. Севастополь, Гагаринский р-н, ул. Фиолентовское шоссе, 1-Д/1. Шурф 1. А - До начала работ, вид с запада. Б - После зачистки первого пласта, вид с юга.

Инв.№ подл.	Подпись и дата					Взам. инв.№	
Изм.	Кол.уч.	Лист	Ндок.	Подп.	Дата	Сохранение объектов культурного (археологического) наследия	Лист
							66



А



Б

Рис. 10. Археологическое обследование земельного участка с кадастровым номером 91:02:003001:192, расположенного по адресу: г. Севастополь, Гагаринский р-н, ул. Фиолентовское шоссе, 1-Д/1. Шурф 1. А - После зачистки второго пласта, вид с юга. Б - После зачистки третьего пласта, вид с севера.

Инв.№ подл.	Подпись и дата	Взам. инв.№							Лист	
Изм.	Кол.уч.	Лист	Ндок.	Подп.	Дата	Сохранение объектов культурного (археологического) наследия				67



А



Б

Рис. 11. Археологическое обследование земельного участка с кадастровым номером 91:02:003001:192, расположенного по адресу: г. Севастополь, Гагаринский р-н, ул. Фиолентовское шоссе, 1-Д/1. Шурф 1. А - После зачистки четвертого пласта, вид с юга. Б - После зачистки пятого пласта с контрольным прокопом, вид с севера.

Инв.№ подл.	Подпись и дата	Взам. инв.№

Изм.	Кол.уч.	Лист	Ндок.	Подп.	Дата	Сохранение объектов культурного (археологического) наследия	Лист
							68



А



Б

Рис. 12. Археологическое обследование земельного участка с кадастровым номером 91:02:003001:192, расположенного по адресу: г. Севастополь, Гагаринский р-н, ул. Фиолентовское шоссе, 1-Д/1. Шурф 1. А - После зачистки пятого пласта с контрольным прокопом, вид с юга. Б - Северный борт шурфа, вид с юга.

Инв.№ подл.	Подпись и дата	Взам. инв.№							Лист 69
Изм.	Кол.уч.	Лист	Ндок.	Подп.	Дата	Сохранение объектов культурного (археологического) наследия			



А



Б

Рис. 13. Археологическое обследование земельного участка с кадастровым номером 91:02:003001:192, расположенного по адресу: г. Севастополь, Гагаринский р-н, ул. Фиолентовское шоссе, 1-Д/1. Шурф 1. А - Восточный борт шурфа, вид с запада. Б - Южный борт шурфа, вид с севера.

Инв.№ подл.	Подпись и дата	Взам. инв.№							Лист
Изм.	Кол.уч.	Лист	Ндок.	Подп.	Дата	Сохранение объектов культурного (археологического) наследия			



А



Б

Рис. 14. Археологическое обследование земельного участка с кадастровым номером 91:02:003001:192, расположенного по адресу: г. Севастополь, Гагаринский р-н, ул. Фиолентовское шоссе, 1-Д/1. Шурф 1. А - Западный борт шурфа, вид с востока. Б - После рекультивации, вид с запада.

Инв.№ подл.	Подпись и дата	Взам. инв.№							Лист	
										71
Изм.	Кол.уч.	Лист	Ндок.	Подп.	Дата	Сохранение объектов культурного (археологического) наследия				



Министерство культуры Российской Федерации

# ОТКРЫТЫЙ ЛИСТ

№ 2562-2020

Настоящий открытый лист выдан:

**Мульду Сергею Альфредовичу**

**паспорт 0914 № 174637**

(серия номер паспорта)

на право проведения археологических полевых работ на земельных участках в кадастровых кварталах № 91:01:016001, № 91:01:065001 в зоне работ по объекту «Жилой комплекс» вблизи ул. Благодатной, № 91:01:010001 в зоне работ по объекту «Реконструкция водовода (низконапорная группа) ВУ-11 (т.А)-ВУ-3(т.В), Д-500 мм» вблизи с. Штурмовое, на земельных участках с кадастровыми номерами 91:01:008001:552 в зоне ведения садоводства в границах землепользования СТ «Благодатный», участок № 166БХ, 91:01:001001:690, 91:01:001001:97, 91:01:001001:155, 91:01:001001:685, 91:01:001001:257 в зоне индивидуального жилого строительства по пер. Фонтанному, д. 21, д. 25, д. 48А, ул. Склонной, д. 56, д. 45, 91:01:008001:1193, 91:01:008001:58, 91:01:008001:57, 91:01:008001:54 в зоне индивидуальной жилой застройки по ул. Композиторской, д. 10А, д. 12А, д. 14А, д. 16А, 91:01:061001:891 в зоне индивидуальной жилой застройки в туп. Поворотном, д. 37, 91:01:001004:380, 91:01:001004:377, 91:01:001004:320 в зоне индивидуальной жилой застройки по ул. В. Жукова, д. 27-А, д. 27-Б, д. 23-А в Балаклавском районе; 91:02:001002:8914 в зоне работ по объекту «Административное здание прокуратуры Гагаринского района г. Севастополя» по ул. Корчагина д. 16-А, 91:02:001002:1296, 91:02:001002:12636 в зоне индивидуального дачного строительства по ул. Челнокова, 91:02:001002:262, 91:04:001002:45 в зоне работ по объекту «База отдыха в районе бухты Круглая» в районе бухты Круглая, 91:02:001002:196 в зоне работ по объекту «Для реализации проекта строительства объекта капитального строительства» в районе Бухты Омега (пляж «Омега»), 91:02:001002:12069, 91:02:001002:12067, 91:02:001002:12070, 91:02:001002:12066, 91:02:001002:97 в зоне индивидуальной жилой застройки по ул. Челнокова, д. 20/7, д. 20/8, д. 20/8а, д. 20/9, д. 20/9а, 91:02:006031:427, 91:02:006031:90 в зоне ведения садоводства ТСН «СТ «Ямал» уч. 110, уч. 112, 91:02:001014:3410, 91:02:001014:1199 в зоне работ по объекту «Строительство и обслуживание многофункциональных объектов, торгово-офисных зданий, объектов культурно-досуговой деятельности, объектов обслуживания жилой застройки, объектов общественного питания и обслуживания населения, социально-бытовых и культурных объектов, объектов иного назначения, обеспечивающего потребности и отдых, и иные нужды населения, с прилегающей территорией благоустройства» по ул. Адмирала Фадеева, д. 1 и территории благоустройства в районе ул. Адмирала Фадеева, д. 1, 91:02:004004:87, 91:02:004004:194, 91:02:004004:192, 91:02:004004:101, 91:02:004004:100, 91:02:004004:83, 91:02:004004:74, 91:02:004004:102, 91:02:004004:103 в зоне индивидуальной жилой застройки в бухте Казачья, д. 51/4, д. 51/5, д. 51/9, д. 51/15, д. 51/16, д. 51/20, д. 51/25, д. 51/35, д. 51/36,

021566

Взам. инв.Н

Подпись и дата

Инв.Н подл.

Изм.	Кол.уч.	Лист	Подп.	Дата	

Сохранение объектов культурного (археологического) наследия

Лист

72

91:02:001012:320, 91:02:001012:315, 91:02:001012:1131 в зоне индивидуальной жилой застройки по ул. Молодых строителей, д. 25А, д. 25Б, д. 25В, 91:02:006011:60 в зоне работ по объекту «Для строительства и обслуживания промышленной базы, производственных и административных зданий, офисных и иных зданий, строений, сооружений, предназначенных для обслуживания и оказания услуг населению, и обслуживающих их объектов, а также объектов складских помещений и мастерских по изготовлению столярных изделий» по Камышовому шоссе, д. 25, 91:02:002006:791 в зоне индивидуальной жилой застройки в границах землепользования ОК ЖСКИЗ «Элвис-К» по ул. Восточной, д. 16-Б, 91:02:001003:890 в зоне работ по объекту «Строительство и обслуживание магазина» по ул. Героев Бреста, д. 41-Б, 91:02:002008:1302, 91:02:002008:1980 в зоне строительства и обслуживания магазина и комплекса торговых павильонов по ул. Вакуленчука, д. 8А, д. 2, 91:02:001016:73 в зоне работ по объекту «Культурно-развлекательный центр в районе пляжа «Парка Победы» в районе пляжа «Парк победы», 91:02:001015:3, 91:02:001015:1, 91:02:001015:4 в зоне строительства спортивной базы и плоскостных спортивных сооружений, обслуживания зданий и сооружений яхт-клуба и размещения плоскостных спортивных сооружений в бухте Крутая, уч. № 1, уч. № 3, уч. № 5; 91:02:004003:93 в зоне индивидуального дачного строительства на земельном участке № 147 по ул. Рубежной, 91:02:003001:192 в зоне строительства и обслуживания пункта технического обслуживания грузовых автомобилей с автостоянкой по Фиолентовскому шоссе, д.1-Д/1, 91:02:005003:1003 по ул. Босфорской, д. 49, 91:02:005003:1711 в районе Камышового шоссе в зоне индивидуальной жилой застройки в Гагаринском районе; 91:04:001006:1864 в зоне работ по объекту «Склады. Мясной цех» по ул. Паршина, д. 11А в Нахимовском районе; в зоне работ по объектам «Присройка к производственному цеху» по ул. Токарева, д. 2В, «Капитальный ремонт подпорной стены по ул. 4-я Бастионная» в Ленинском районе г. Севастополя.

На основании открытого листа

**Мульд Сергей Альфредович**

(Ф.И.О.)

имеет право производить следующие археологические полевые работы:  
*археологические разведки с осуществлением локальных земляных работ на указанной территории в целях выявления объектов археологического наследия, уточнения сведений о них и планирования мероприятий по обеспечению их сохранности.*

Передача права на проведение археологических полевых работ по данному открытому листу другому лицу запрещается.

Срок действия открытого листа: с 02 ноября 2020 г. по 30 июля 2021 г.

Дата принятия решения о предоставлении открытого листа: 02 ноября 2020 г.

**Первый заместитель Министра**

(должность)

(подпись)

**С.Г.Обрывалин**

(Ф.И.О.)

Дата 02 ноября 2020 г.

М.П.



Взам. инв.Н

Подпись и дата

Инв.Н подл.

Изм.	Кол.уч.	Лист	Ндок.	Подп.	Дата

Сохранение объектов культурного (археологического) наследия

Лист

73