

***ДОКУМЕНТАЦИЯ
ПО ПЛАНИРОВКЕ ТЕРРИТОРИИ***

***«ГАЗИФИКАЦИЯ СЕЛ БАЙДАРСКОЙ ДОЛИНЫ, СЕЛО ОРЛИНОЕ
(НИЗКОЕ ДАВЛЕНИЕ)»***

***ПРОЕКТ ПЛАНИРОВКИ ТЕРРИТОРИИ
ОСНОВНАЯ ЧАСТЬ
ГРАФИЧЕСКАЯ ЧАСТЬ***

88ПР-ОК-ППТ-ОЧ-ГЧ

Том 1 Книга 2

***Симферополь
2018 год***

**ДОКУМЕНТАЦИЯ
ПО ПЛАНИРОВКЕ ТЕРРИТОРИИ**

**«ГАЗИФИКАЦИЯ СЕЛ БАЙДАРСКОЙ ДОЛИНЫ, СЕЛО ОРЛИНОЕ
(НИЗКОЕ ДАВЛЕНИЕ)»**

**ПРОЕКТ ПЛАНИРОВКИ ТЕРРИТОРИИ
ОСНОВНАЯ ЧАСТЬ
ГРАФИЧЕСКАЯ ЧАСТЬ**

88ПР-ОК-ППТ-ОЧ-ГЧ

Том 1 Книга 2

Заказчик:	Департамент Архитектуры и градостроительства города Севастополь
Исполнитель:	ООО «КРТ Система»

Генеральный директор

Технический директор



А.В. Сердюков





Р.С. Левицкий

**Симферополь
2018 год**

Проект планировки территории
«Газификация сел Байдарской долины, село Орлиное (низкое давление)»

Состав документации

Номер тома	Обозначение	Наименование	Примечание
		Проект планировки территории	
1	88ПР-ОК-ППТ-ОЧ-ГЧ	Основная часть проекта планировки. Графическая часть	
2	88ПР-ОК-ППТ-ОЧ-ПЗ	Основная часть проекта планировки территории. Положение о размещении линейного объекта	
3	88ПР-ОК-ППТ-МО-ГЧ	Материалы по обоснованию проекта планировки территории. Графическая часть	
4	88ПР-ОК-ППТ-МО-ПЗ	Материалы по обоснованию проекта планировки территории. Пояснительная записка	
		Проект межевания территории	
5	88ПР-ОК-ПМТ-ОЧ-ПЗ	Основная часть проекта межевания территории. Пояснительная записка.	
6	88ПР-ОК-ПМТ-ОЧ-ГЧ	Основная часть проекта межевания территории. Графическая часть. Чертеж межевания территории.	
7	88ПР-ОК-ПМТ-МО-ГЧ	Материалы по обоснованию проекта межевания территории. Графическая часть	

						88ПР-ОК-ППТ-ОЧ				
Изм.	Кол.уч	Лист	№док	Подп.	Дата	Состав проекта		Стадия	Лист	Листов
Рук.проекта	Фомин			11.18	П			1	1	
Разработал	Сорокина			11.18	ООО «КРТ Система»					
Проверил	Черябкин			11.18						
Н. контр.	Шайкин			11.18						

Содержание

№ п/п	Наименование	№ стр.
Проект планировки территории. Основная часть. Графическая часть		
1	Чертеж границ зон планируемого размещения линейных объектов. М 1:1000	5



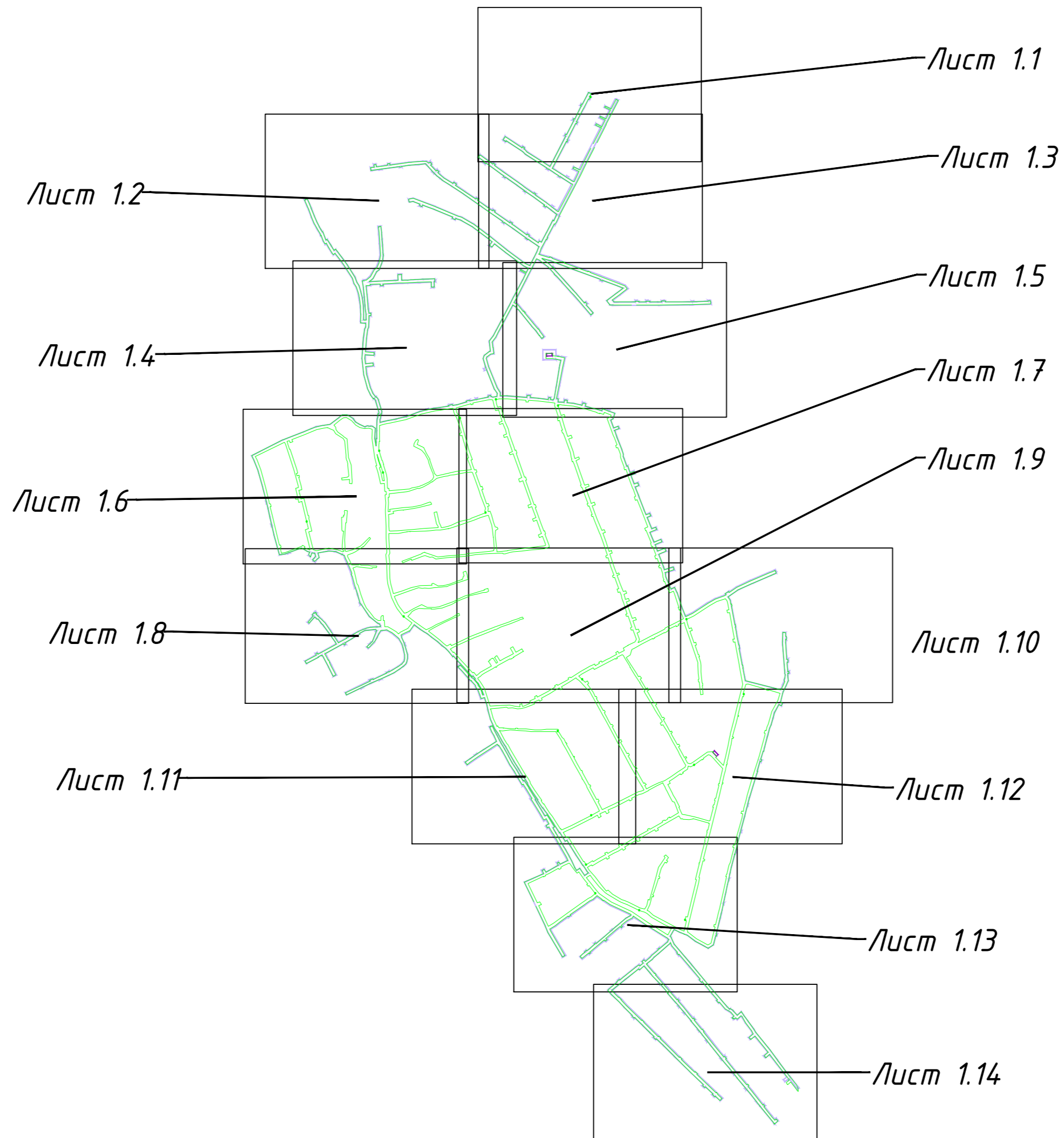
Изм.	Кол.уч	Лист	№док	Подп.	Дата	88ПР-ОК-ППТ-ОЧ-ГЧ			
Рук.проекта	Фомин				11.18	Содержание	Стадия	Лист	Листов
Разработал	Сорокина				11.18		П	1	1
Проверил	Черябкин				11.18		ООО «КРТ Система»		
Н. контр.	Шайкин				11.18				

Схема расположения листов



Условные обозначения

- Границы территории, в отношении которой осуществляется подготовка проекта планировки
- Границы населенных пунктов
- Объекты планируемой инженерной инфраструктуры:**
 - Проектируемый газопровод низкого давления (подземная часть)
 - Проектируемый газопровод низкого давления (надземная часть)
 - Проектируемый газопровод среднего давления (подземная часть)
 - Проектируемый газопровод среднего давления (надземная часть)
- Границы зон планируемого размещения линейного объекта регионального значения:**
 - Зона планируемого размещения наземных элементов линейного объекта регионального значения
 - Зона планируемого размещения временных объектов на период реализации линейного объекта регионального значения

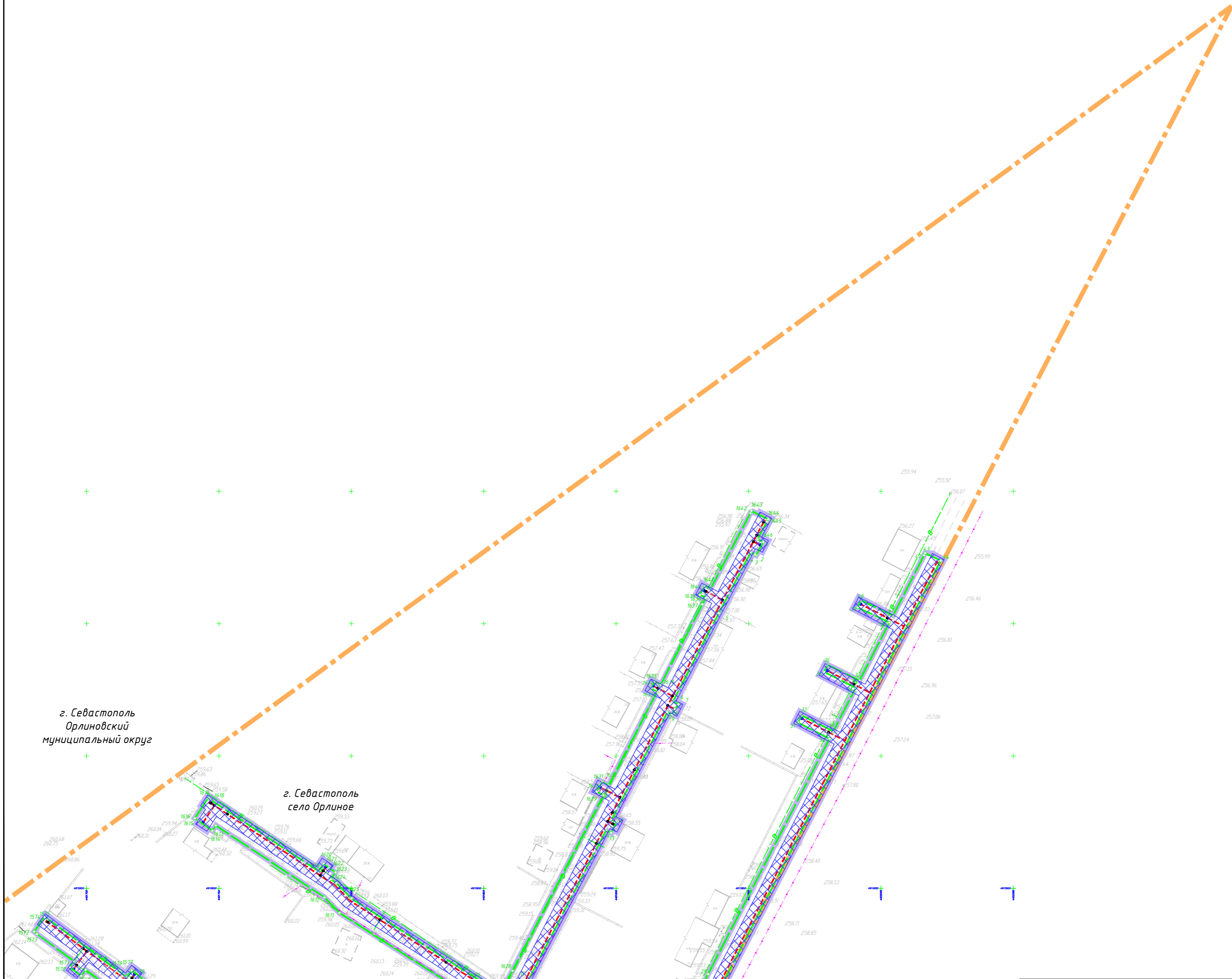
- Номера характерных точек границ зон планируемого размещения наземных элементов линейного объекта регионального значения
- Номера характерных точек границ зон планируемого размещения временных объектов на период реализации линейного объекта регионального значения

Границы зон с особыми условиями использования территорий, подлежащие установлению в связи с размещением линейного объекта:

- Границы охранных зон планируемых инженерных сетей и сооружений
- Сетей газопровода

Примечание: система координат - СК-63 (зона 4)

						88ПР-ОК-ППТ-04-ГЧ			
						Газификация сел Байдарской долины, село Орлиное (низкое давление)			
Изм.	Кол.уч.	Лист	№ Док.	Подпись	Дата				
						Проект планировки территории. Основная часть.	Стадия	Лист	Листов
							П	2.0	15
Рук. отдела	Божук				11.18	Чертеж границ зон планируемого размещения линейного объекта М 1:1 000	ООО "КРТ Система"		
Разработал	Черябкин				11.18				
Проверил	Шайкин				11.18				
Н.контроль	Шайкин				11.18				



г. Севастополь
Орлиновский
муниципальный округ

г. Севастополь
село Орлиное

Изм.	Кол.	Лист	№ док.	Подпись	Дата

88ПР-ОК-ППТ-04-ГЧ



г. Севастополь
Орлиновский
муниципальный округ

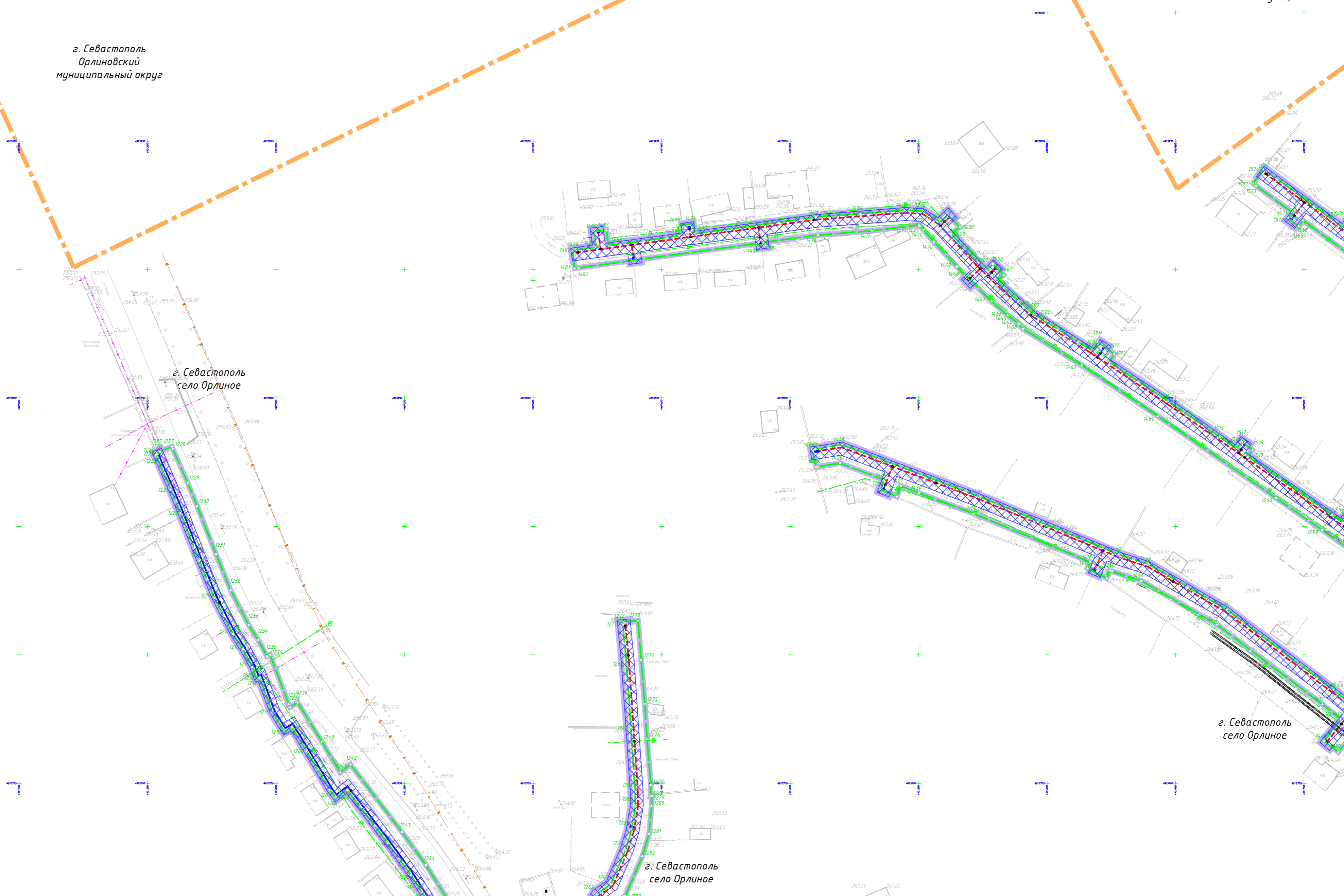
г. Севастополь
Орлиновский
муниципальный округ

г. Севастополь
село Орлиное

г. Севастополь
село Орлиное

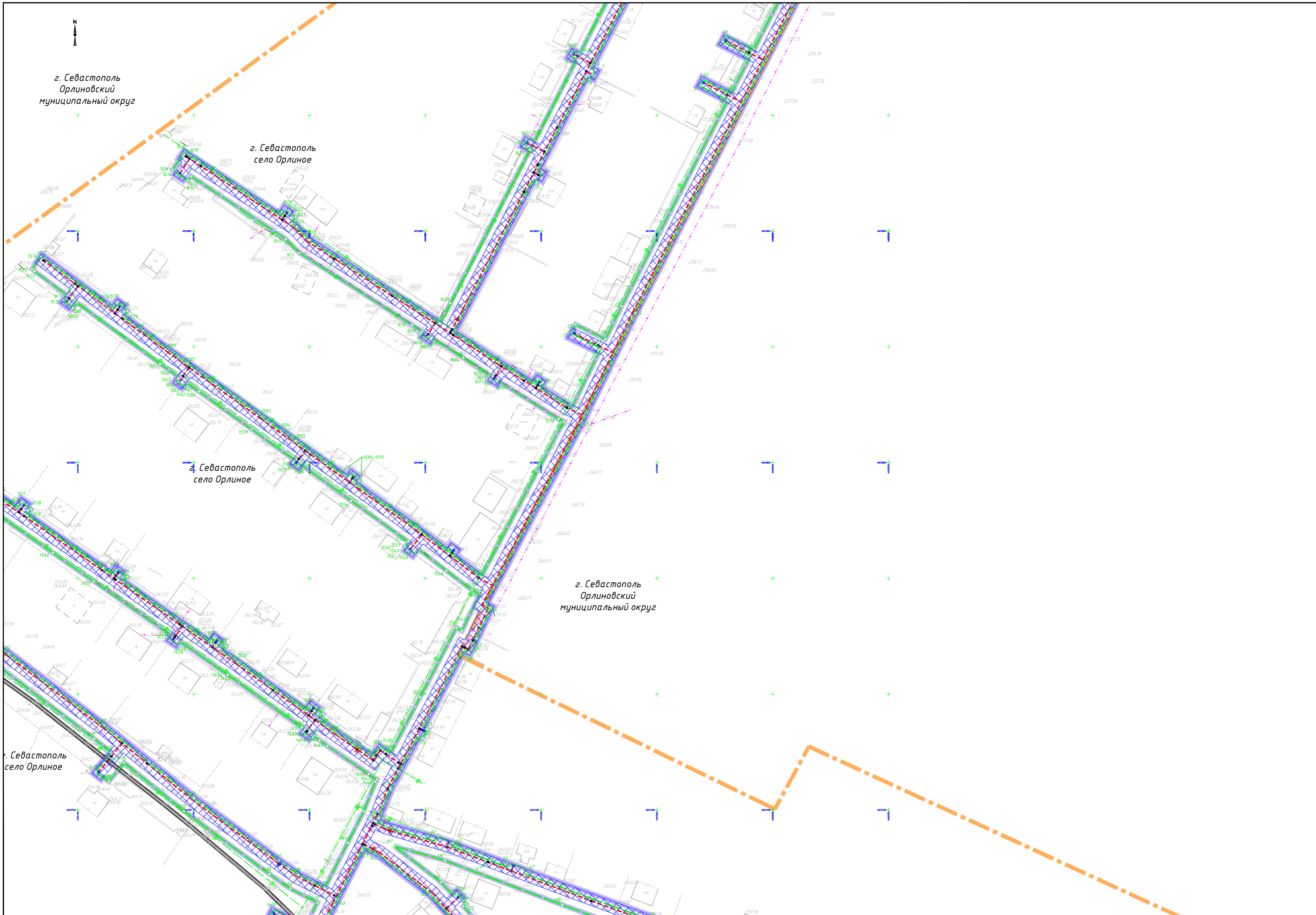
г. Севастополь
село Орлиное

г. Севастополь
село Орлиное



Изм.	Кол.	Лист	№ док.	Подпись	Дата

88ПР-ОК-ППТ-04-ГЧ



г. Севастополь
Орлиновский
муниципальный округ

г. Севастополь
село Орлиное

г. Севастополь
село Орлиное

г. Севастополь
Орлиновский
муниципальный округ

г. Севастополь
село Орлиное

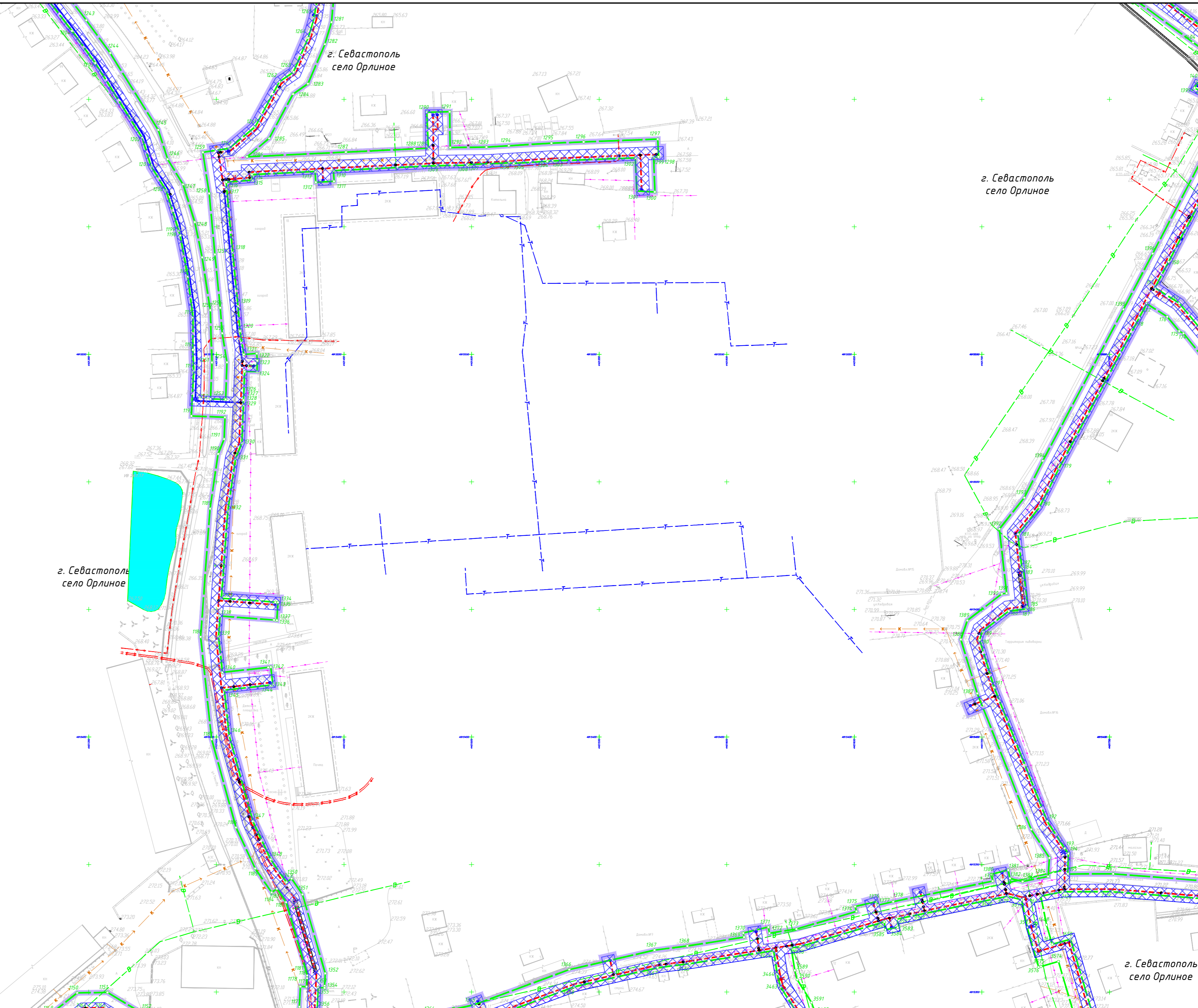
Изм.	Кол.	Лист	№ док.	Подпись	Дата

88ПР-ОК-ППТ-04-ГЧ

Лист

23

↑



г. Севастополь
село Орлиное

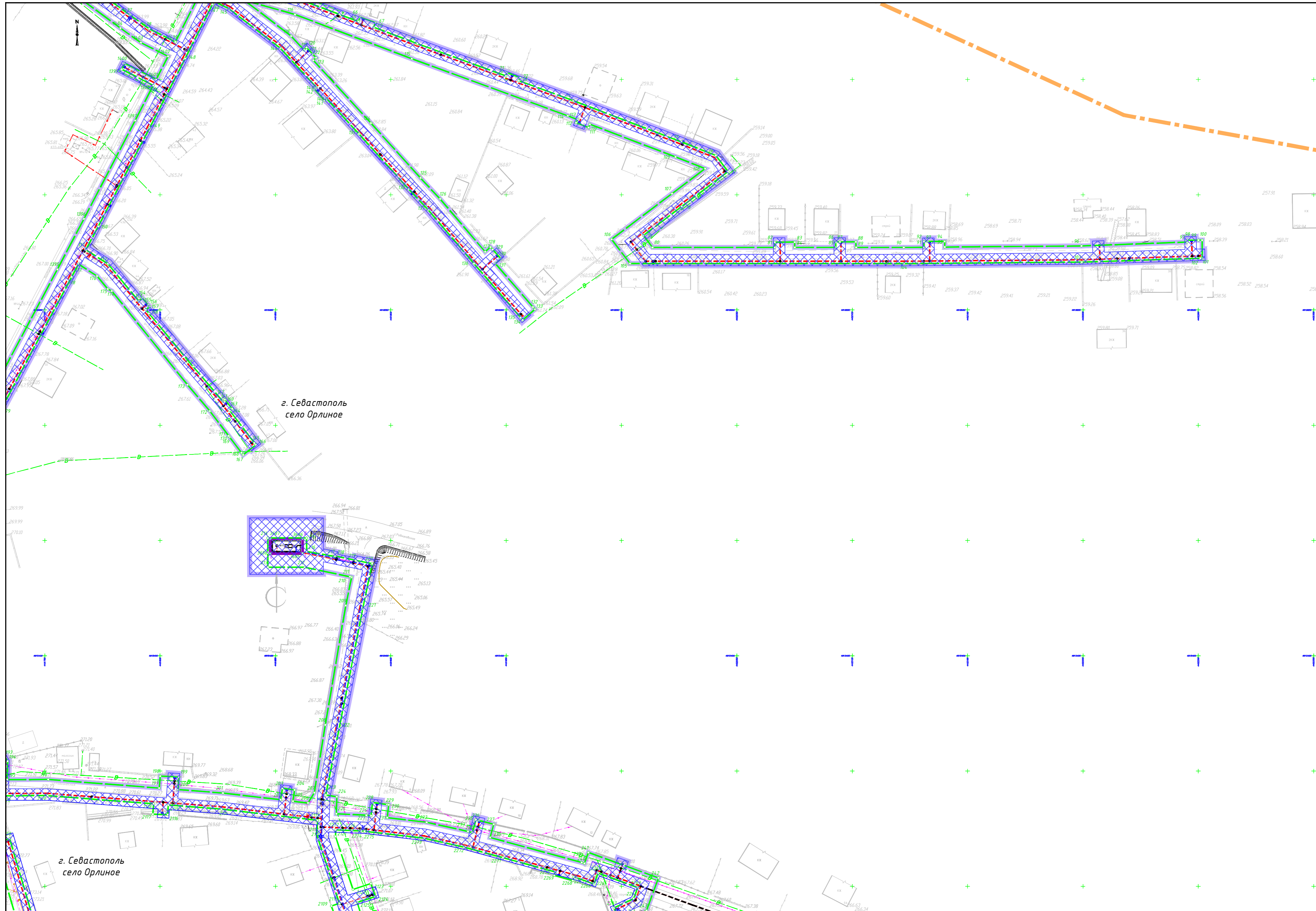
г. Севастополь
село Орлиное

г. Севастополь
село Орлиное

г. Севастополь
село Орлиное

Изм.	Кол.	Лист	№ док.	Подпись	Дата

88ПР-ОК-ППТ-04-ГЧ

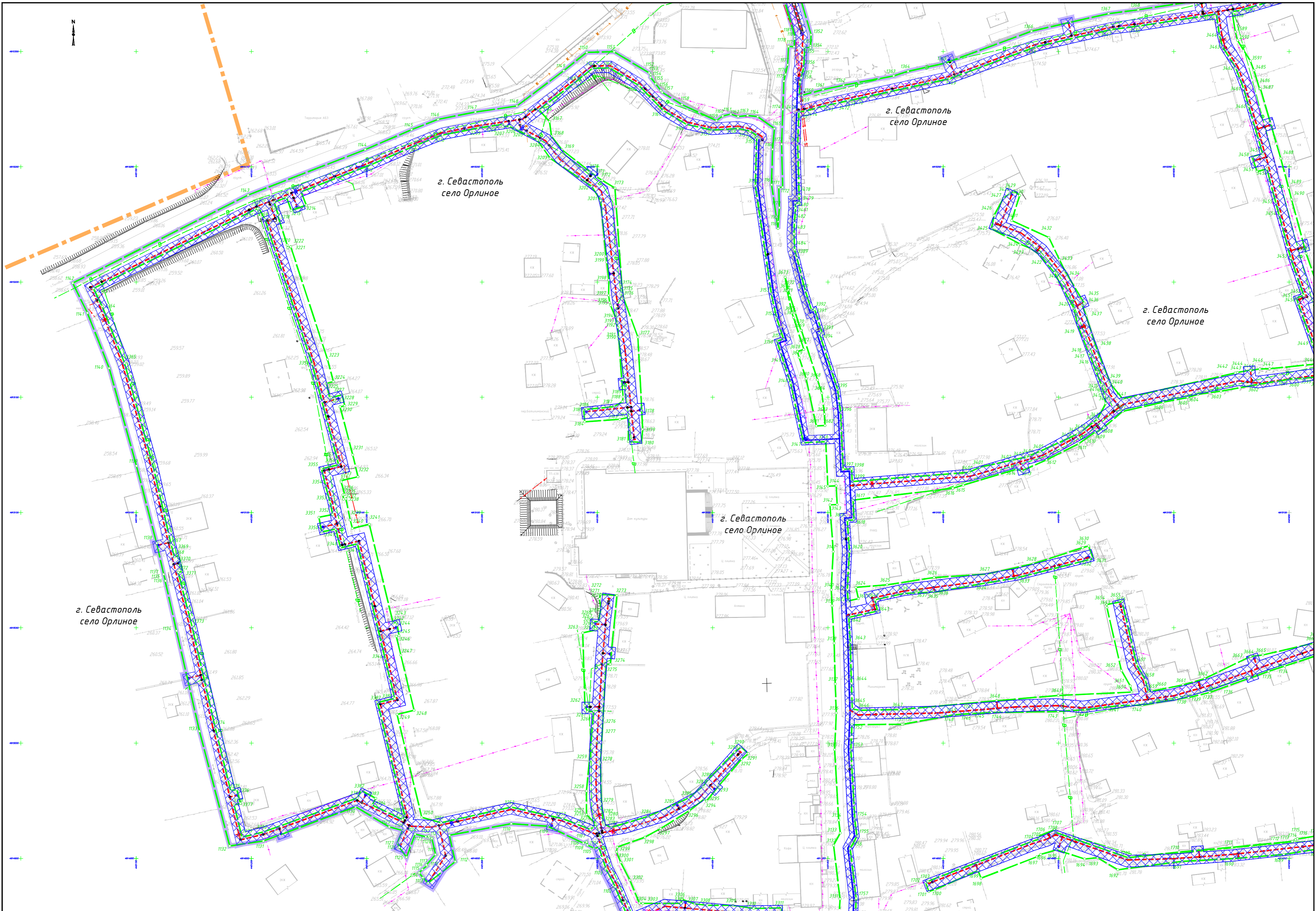


г. Севастополь
село Орлиное

г. Севастополь
село Орлиное

Изм.	Кол.	Лист	№ док.	Подпись	Дата

88ПР-ОК-ППТ-04-ГЧ



г. Севастополь
село Орлиное

г. Севастополь
село Орлиное

г. Севастополь
село Орлиное

г. Севастополь
село Орлиное

г. Севастополь
село Орлиное

Изм.	Кол.	Лист	№ док.	Подпись	Дата

88ПР-ОК-ППТ-04-ГЧ



г. Севастополь
село Орлиное

г. Севастополь
село Орлиное

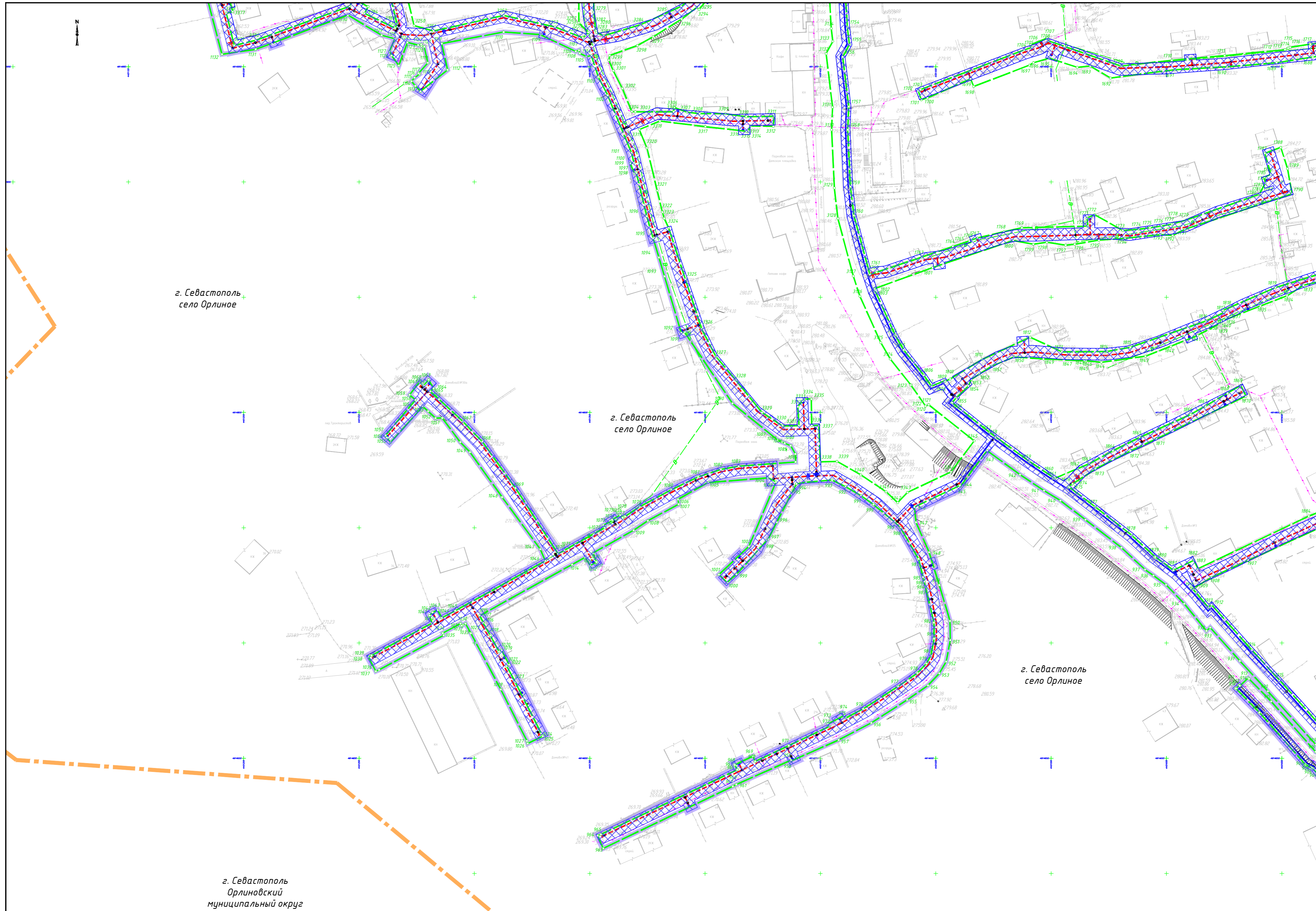
г. Севастополь
село Орлиное

г. Севастополь
село Орлиное

г. Севастополь
село Орлиное

Изм.	Кол.	Лист	№ док.	Подпись	Дата

88ПР-ОК-ППТ-04-ГЧ



г. Севастополь
село Орлиное

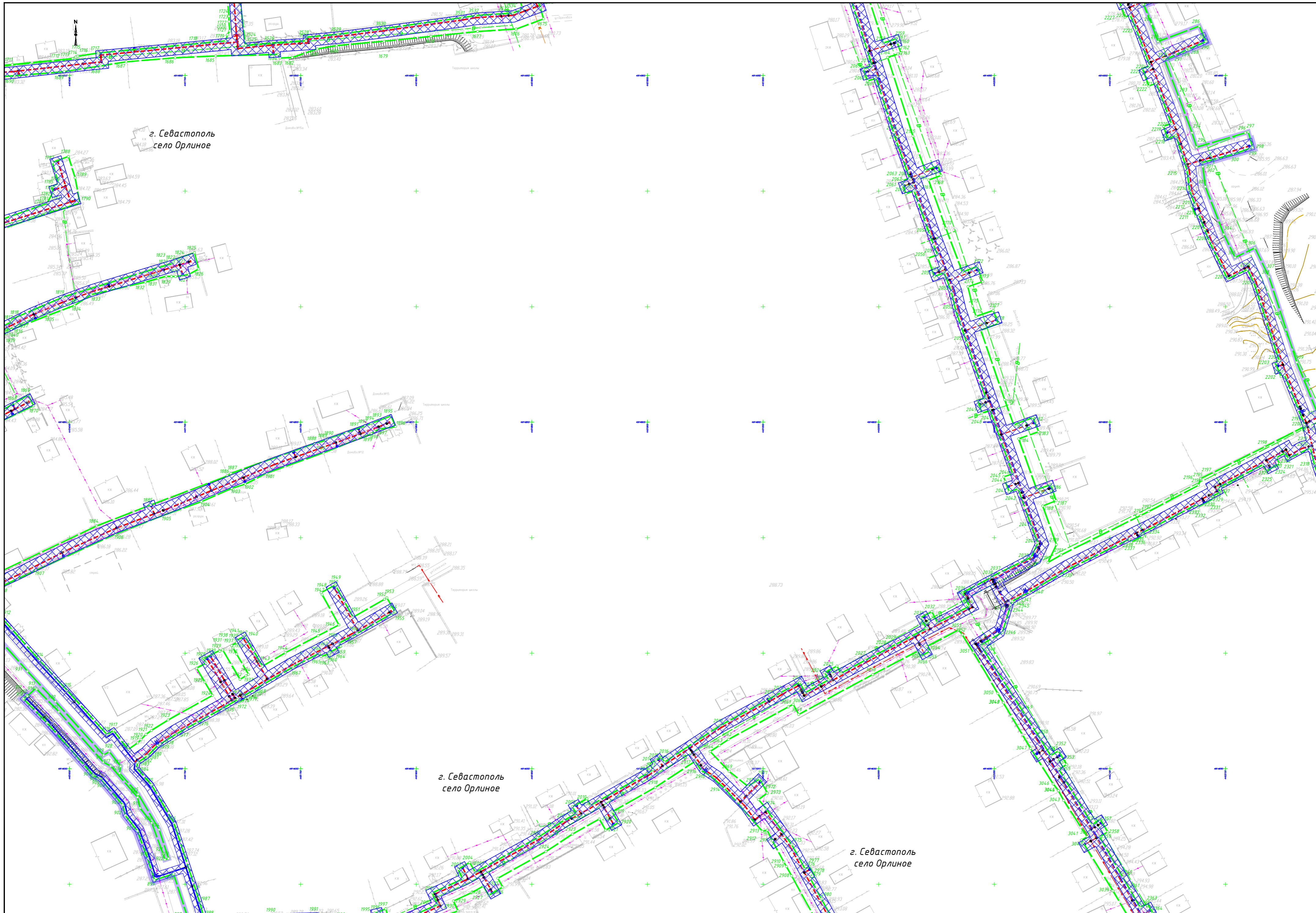
г. Севастополь
село Орлиное

г. Севастополь
село Орлиное

г. Севастополь
Орлиновский
муниципальный округ

Изм.	Кол.	Лист	№ док.	Подпись	Дата

88ПР-ОК-ППТ-04-ГЧ



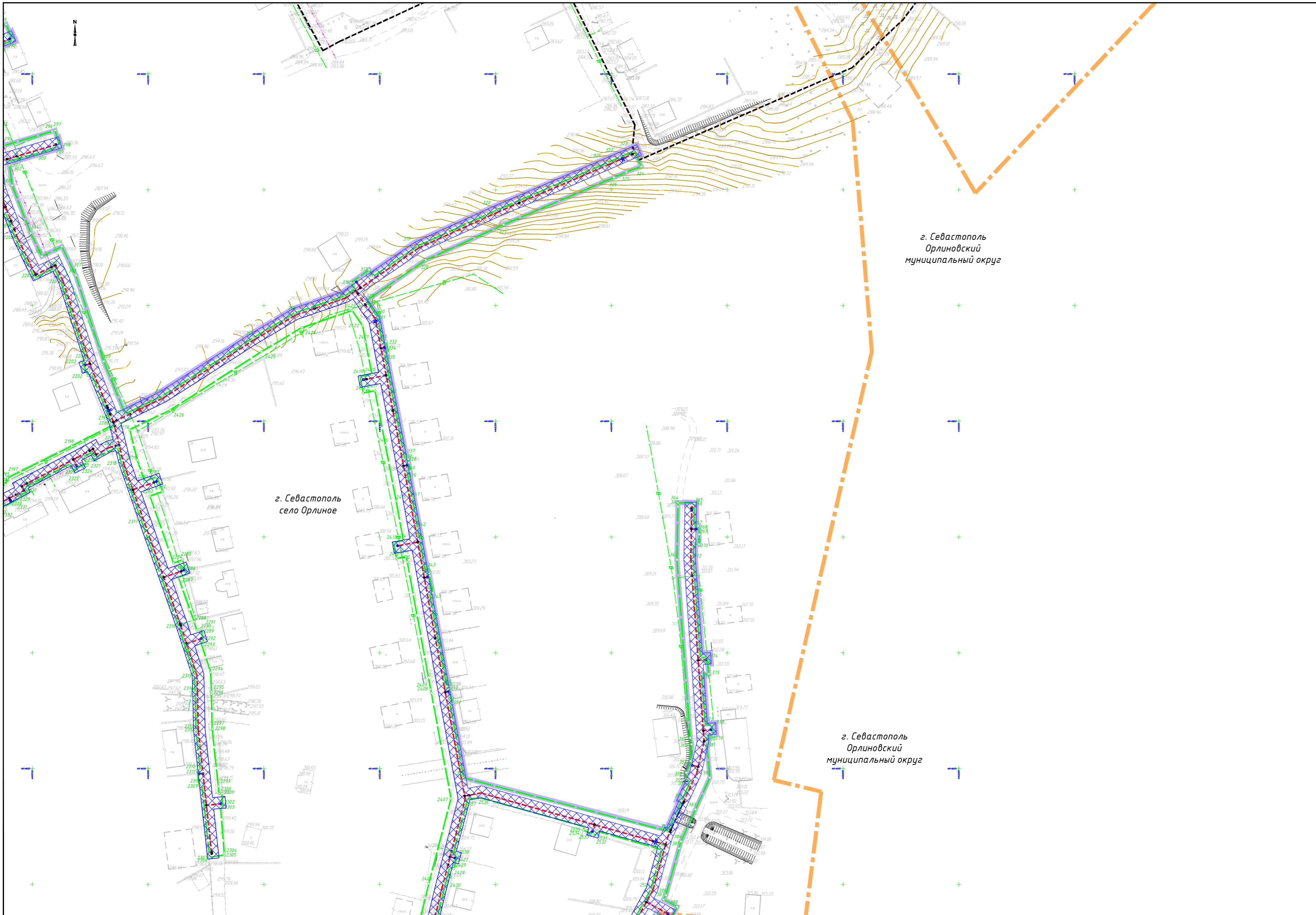
г. Севастополь
село Орлиное

г. Севастополь
село Орлиное

г. Севастополь
село Орлиное

Изм.	Кол.	Лист	№ док.	Подпись	Дата

88ПР-ОК-ППТ-04-ГЧ



г. Севастополь
Орлиновский
муниципальный округ

г. Севастополь
село Орлиное

г. Севастополь
Орлиновский
муниципальный округ

Изм.	Кол.	Лист	№ док.	Подпись	Дата

88ПР-ОК-ППТ-04-ГЧ

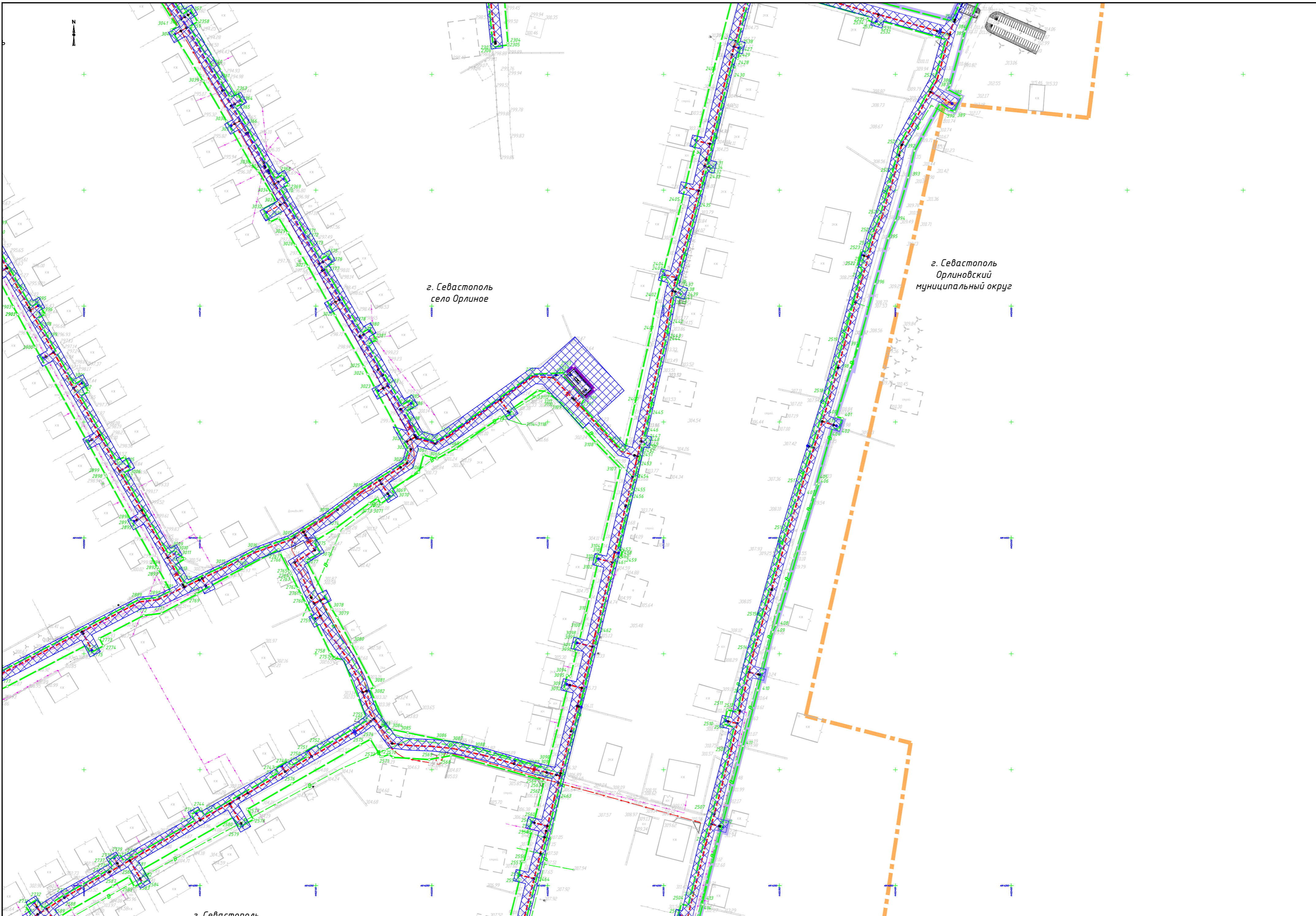
г. Севастополь
село Орлиное

г. Севастополь
село Орлиное

Севастопольский округ

Изм.	Кол.	Лист	№ док.	Подпись	Дата

88ПР-ОК-ППТ-04-ГЧ



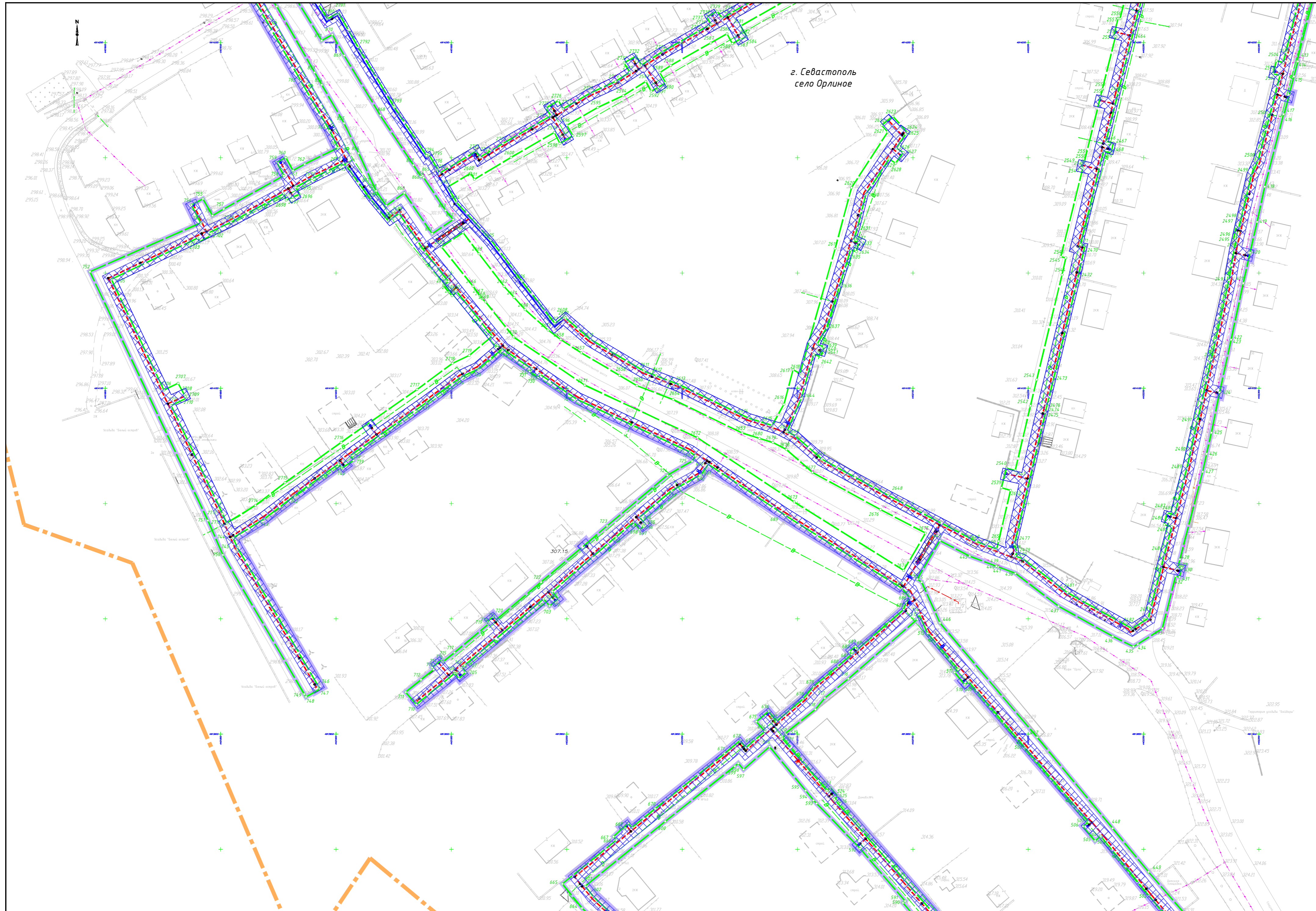
г. Севастополь
село Орлиное

г. Севастополь
Орлиновский
муниципальный округ

г. Севастополь

Изм.	Кол.	Лист	№ док.	Подпись	Дата


88ПР-ОК-ППТ-04-ГЧ



г. Севастополь
село Орлиное

Изм.	Кол.	Лист	№ док.	Подпись	Дата

88ПР-ОК-ППТ-04-ГЧ



ль
круг

г. Севастополь
Орлиновский
муниципальный округ

Изм.	Кол.	Лист	№ док.	Подпись	Дата

88ПР-ОК-ППТ-04-ГЧ

Лист
214