

Схема расположения земельного участка или земельных участков на кадастровом плане территории

Утверждена:

Распоряжением Департамента по имущественным  
и земельным отношениям г.Севастополя

№

от



Условный номер земельного участка: :3У1

Площадь земельного участка: 1000 кв.м






Система координат: СК-63

Описание характерных точек

№	X	Y
n1	4916860.18	4396101.63
n2	4916860.18	4396127.08
n3	4916820.85	4396127.08
n4	4916820.90	4396101.63
n1	4916860.18	4396101.63

Масштаб 1:1000

Условные обозначения

-  - Существующая часть границы, сведения о которой достаточны для определения ее местоположения
-  - вновь образованная часть границы, сведения о которой достаточны для определения ее местоположения
-  - Характерная точка границы, сведения о которой позволяют однозначно определить ее положение на местности
-  n1 - Обозначение новой характерной точки
- 91:01:037001 - Номер кадастрового квартала
- Примечание - Схема выполнена на основании кадастрового плана территории от 14.08.2018г. № 91/ИСХ/18-158818, выданного Управление государственной регистрации права и кадастра города Севастополя
-  3У1 - образуемый земельный участок