



ООО «ПРОЕКТНЫЙ ИНСТИТУТ «ГЕОПЛАН»

СВИДЕТЕЛЬСТВО № 1487 ОТ 28.04.2015 В РЕЕСТРЕ ЧЛЕНОВ СРО
АССОЦИАЦИЯ «ОБЪЕДИНЕНИЕ ГРАДОСТРОИТЕЛЬНОГО ПЛАНИРОВАНИЯ И ПРОЕКТИРОВАНИЯ»

Заказчик: ГКУ г. Севастополя «Единая дирекция капитального строительства»

Шифр проекта: 120.1/16-ПИР/2018

ПРОЕКТ ПЛАНИРОВКИ И ПРОЕКТ МЕЖЕВАНИЯ ТЕРРИТОРИИ ЛИНЕЙНОГО ОБЪЕКТА «СОЗДАНИЕ ЯХТЕННОЙ МАРИНЫ, Г. СЕВАСТОПОЛЬ»

ТОМ 3. ОСНОВНАЯ (УТВЕРЖДАЕМАЯ) ЧАСТЬ ПРОЕКТА МЕЖЕВАНИЯ ТЕРРИТОРИИ

РАЗДЕЛ 1 «ПРОЕКТ МЕЖЕВАНИЯ ТЕРРИТОРИИ. ГРАФИЧЕСКАЯ ЧАСТЬ»

РАЗДЕЛ 2 «ПРОЕКТ МЕЖЕВАНИЯ ТЕРРИТОРИИ. ТЕКСТОВАЯ ЧАСТЬ»

Директор _____ Колосов С.И.

ООО «Проектный институт «Геоплан»
295014, Российская Федерация,
Республика Крым, г. Симферополь,
Евпаторийское шоссе, 8, офис 300

+7 (916) 99-777-99
mail@mycrg.ru
mycrg.ru

ПРОЕКТ ПЛАНИРОВКИ И ПРОЕКТ МЕЖЕВАНИЯ ТЕРРИТОРИИ ЛИНЕЙНОГО ОБЪЕКТА «СОЗДАНИЕ ЯХТЕННОЙ МАРИНЫ, Г. СЕВАСТОПОЛЬ»

ТОМ 3. ОСНОВНАЯ (УТВЕРЖДАЕМАЯ) ЧАСТЬ ПРОЕКТА МЕЖЕВАНИЯ ТЕРРИТОРИИ

РАЗДЕЛ 1 «ПРОЕКТ МЕЖЕВАНИЯ ТЕРРИТОРИИ. ГРАФИЧЕСКАЯ ЧАСТЬ»

РАЗДЕЛ 2 «ПРОЕКТ МЕЖЕВАНИЯ ТЕРРИТОРИИ. ТЕКСТОВАЯ ЧАСТЬ»

Заказчик: ГКУ г. Севастополя «Единая дирекция капитального строительства»

Исполнитель: ООО «Проектный институт «ГЕОПЛАН»

Шифр проекта: 120.1/16-ПИР/2018

СИМФЕРОПОЛЬ

2020 г.

СОСТАВ ДОКУМЕНТАЦИИ ПО ПЛАНИРОВКЕ ТЕРРИТОРИИ

ПРОЕКТ ПЛАНИРОВКИ ТЕРРИТОРИИ	
Основная часть	
Раздел 1. «Проект планировки территории. Графическая часть»	Том 1
Раздел 2. «Положение о размещении линейных объектов»	
Материалы по обоснованию	
Раздел 3. «Материалы по обоснованию проекта планировки территории. Графическая часть»	Том 2
Раздел 4. «Материалы по обоснованию проекта планировки территории. Пояснительная записка»	
Приложение к разделу 4. «Материалы по обоснованию проекта планировки территории. Пояснительная записка»	Результаты инженерных изысканий записаны на электронном носителе (диск DVD-R) и приложены к тому 2
ПРОЕКТ МЕЖЕВАНИЯ ТЕРРИТОРИИ	
Основная часть	
Раздел 1. «Проект межевания территории. Графическая часть»	Том 3
Раздел 2. «Проект межевания территории. Текстовая часть»	
Материалы по обоснованию	
Раздел 3. «Материалы по обоснованию проекта межевания территории. Графическая часть»	Том 4
Раздел 4. «Материалы по обоснованию проекта межевания территории. Пояснительная записка»	

СОСТАВ ИСПОЛНИТЕЛЕЙ

Должность	Фамилия И.О.
Руководитель авторского коллектива, заместитель директора по архитектуре и градостроительству	Овчинников С.Н.
Ведущий инженер 1 категории отдела территориального планирования и градостроительного развития	Колодина А.И.

Оглавление Тома 3

РАЗДЕЛ 1. «ПРОЕКТ МЕЖЕВАНИЯ ТЕРРИТОРИИ. ГРАФИЧЕСКАЯ ЧАСТЬ»

Лист 1. Чертеж межевания территории.....	5
--	---

РАЗДЕЛ 1. «ПРОЕКТ МЕЖЕВАНИЯ ТЕРРИТОРИИ. ТЕКСТОВАЯ ЧАСТЬ»

1. Общие положения	19
2. Проект межевания территории.....	20
3. Перечень и сведения о площади образуемых земельных участков, в том числе возможные способы их образования. Перечень и сведения о площади образуемых земельных участков, которые будут отнесены к территориям общего пользования. Вид разрешенного использования образуемых земельных участков в соответствии с проектом планировки территории	29
4. Перечень и сведения о площади образуемых земельных участков, в отношении которых предполагается резервирование и (или) изъятие для государственных или муниципальных нужд.....	44
5. Перечень существующих земельных участков, на которых линейный объект может быть размещен на условиях сервитута, публичного сервитута	46
6. Перечень координат поворотных точек границ образуемых и изменяемых земельных участков.....	47
7. Перечень координат поворотных точек границ земельных участков, в отношении которых предполагается изъятие для государственных и муниципальных нужд.....	61
8. Перечень координат поворотных точек границ разработки «Проекта планировки и проекта межевания территории линейного объекта «Создание яхтенной марины, г. Севастополь».....	63

РАЗДЕЛ 1. «ПРОЕКТ МЕЖЕВАНИЯ ТЕРРИТОРИИ.
ГРАФИЧЕСКАЯ ЧАСТЬ»

Лист 1. Чертеж межевания территории

ПРОЕКТ ПЛАНИРОВКИ И ПРОЕКТ МЕЖЕВАНИЯ ТЕРРИТОРИИ ЛИНЕЙНОГО ОБЪЕКТА «СОЗДАНИЕ ЯХТЕННОЙ МАРИНЫ, Г. СЕВАСТОПОЛЬ»

Чертеж межевания территории

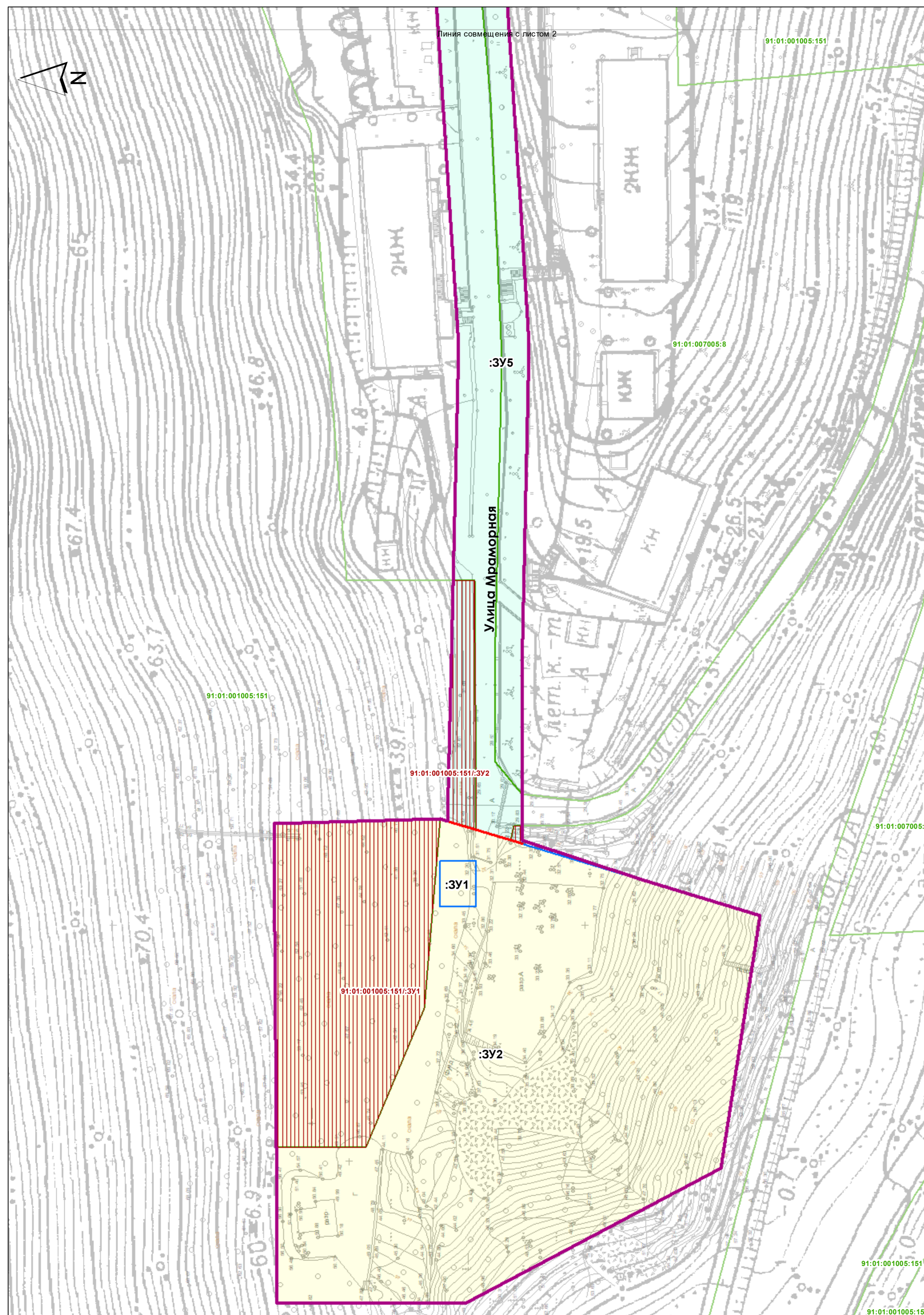
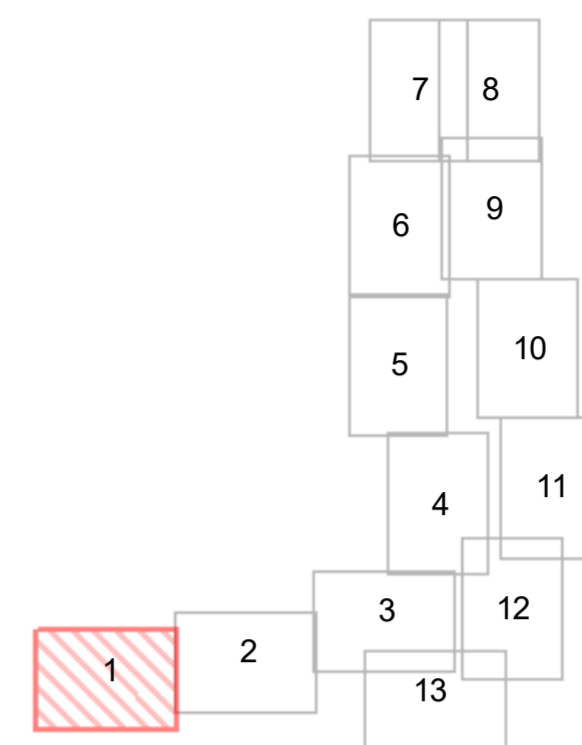


СХЕМА РАСПОЛОЖЕНИЯ ЛИСТОВ



УСЛОВНЫЕ ОБОЗНАЧЕНИЯ:

- Границы территории, в отношении которой осуществляется подготовка проекта межевания
- Устанавливаемые красные линии, границы планируемых элементов планировочной структуры
- Границы образуемых земельных участков с указанием условных номеров
- Границы образуемых земельных участков, которые будут отнесены к территориям общего пользования с указанием условных номеров
- Границы изменяемых земельных участков с указанием кадастровых номеров
- Границы образуемых земельных участков, в отношении которых предполагается изъятие для государственных нужд с указанием условных номеров
- Границы существующих земельных участков, в отношении которых предполагается изъятие для государственных нужд, с указанием кадастровых номеров
- Границы земельных участков, подлежащих уточнению
- Границы существующих земельных участков с указанием кадастровых номеров

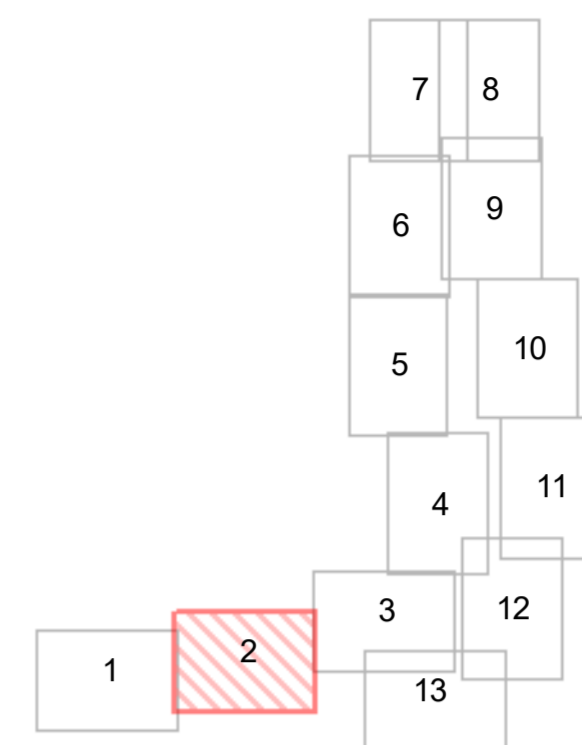
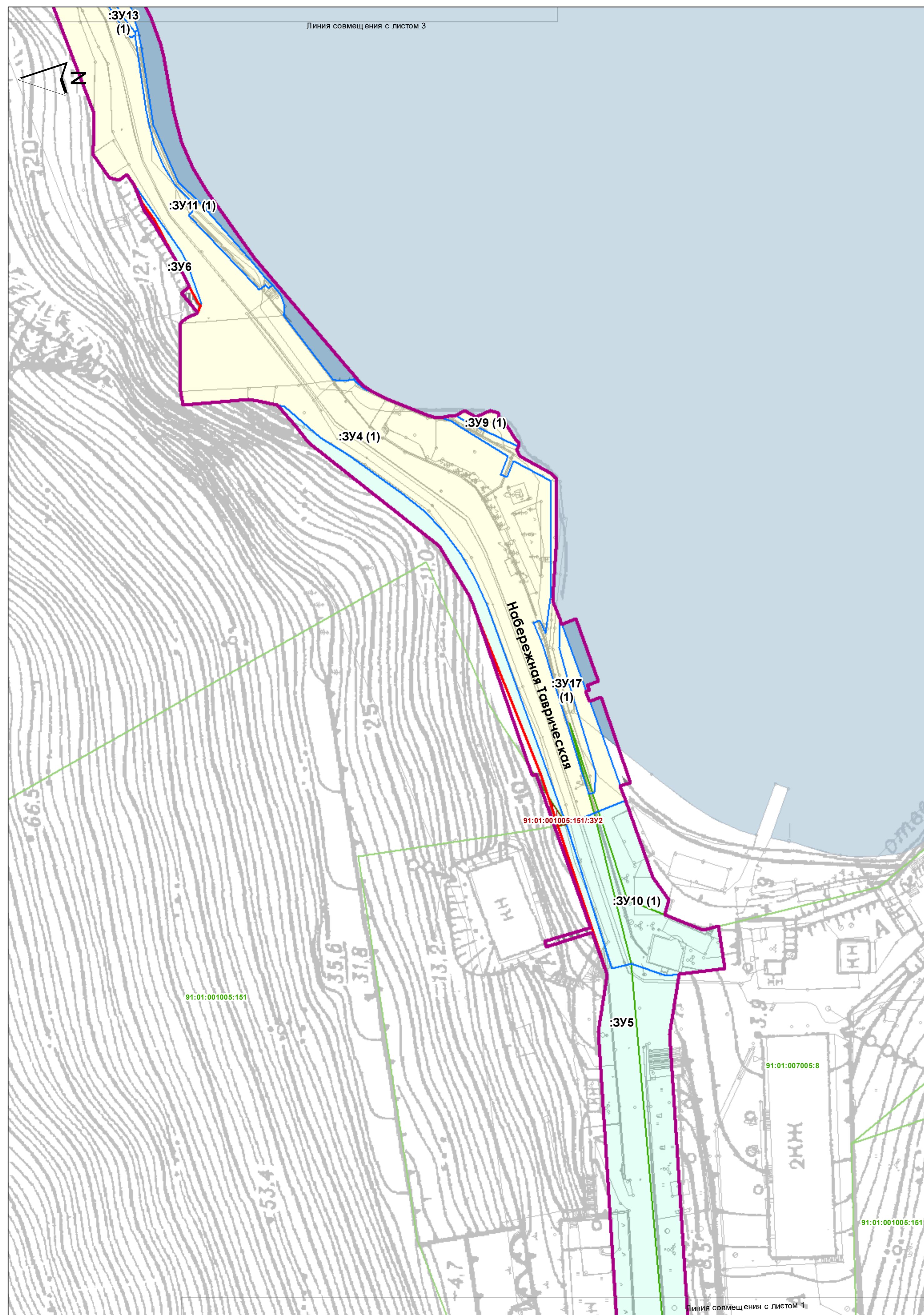
Примечания:

1. Линии отступа от красных линий в целях определения мест допустимого размещения зданий, строений, сооружений установлены с учетом особенностей застройки достопримечательного места и совпадают с красными линиями;
2. Границы и условные номера земельных участков совпадают с границами и условными номерами земельных участков в ранее разработанных проектах межевания территории в том случае, если условный номер содержит ссылку на проект межевания:
 (1) - Проект межевания территории «Балаклава-1» (1 этап), утвержденный постановлением Правительства Севастополя от 17.07.2020 № 351-ПП;
 (2) - Проект планировки и проект межевания территории по объекту: «Балаклава-1» (2 этап).

ПРОЕКТ ПЛАНИРОВКИ И ПРОЕКТ МЕЖЕВАНИЯ ТЕРРИТОРИИ ЛИНЕЙНОГО ОБЪЕКТА «СОЗДАНИЕ ЯХТЕННОЙ МАРИНЫ, Г. СЕВАСТОПОЛЬ»				Шифр объекта: ПП,ПМТ 29/2019		
				Лист	Листов	Масштаб
				1.1	3	1:500
Должность	Фамилия	Подпись	Раздел 1 "Проект планировки территории. Графическая часть"			
Руководитель проекта	Овчинников С.Н.					
Вед. инженер 1 кат.	Колодина А.И.					
Архитектор 1 кат.	Лобанова Е.С.		Чертеж межевания территории			
				ООО "Проектный институт "Геоплан" CONSULTING RESEARCH GROUP г. Симферополь		

ПРОЕКТ ПЛАНИРОВКИ И ПРОЕКТ МЕЖЕВАНИЯ ТЕРРИТОРИИ ЛИНЕЙНОГО ОБЪЕКТА «СОЗДАНИЕ ЯХТЕННОЙ МАРИНЫ, Г. СЕВАСТОПОЛЬ»

Чертеж межевания территории



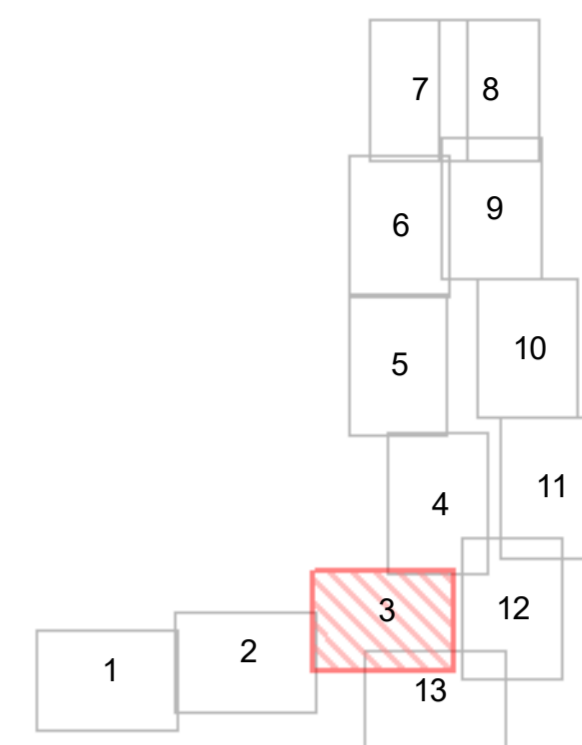
УСЛОВНЫЕ ОБОЗНАЧЕНИЯ:

- Границы территории, в отношении которой осуществляется подготовка проекта межевания
- Устанавливаемые красные линии, границы планируемых элементов планировочной структуры
- :ЗУ1 Границы образуемых земельных участков с указанием условных номеров
- :ЗУ5 Границы образуемых земельных участков, которые будут отнесены к территориям общего пользования с указанием условных номеров
- :168/:ЗУ1 Границы изменяемых земельных участков с указанием кадастровых номеров
- :ЗУ1 Границы образуемых земельных участков, в отношении которых предполагается изъятие для государственных нужд с указанием условных номеров
- :52 Границы существующих земельных участков, в отношении которых предполагается изъятие для государственных нужд, с указанием кадастровых номеров
- :79 Границы земельных участков, подлежащих уточнению
- :666 Границы существующих земельных участков с указанием кадастровых номеров

Примечания:

1. Линии отступа от красных линий в целях определения мест допустимого размещения зданий, строений, сооружений установлены с учетом особенностей застройки достопримечательного места и совпадают с красными линиями;
2. Границы и условные номера земельных участков совпадают с границами и условными номерами земельных участков в ранее разработанных проектах межевания территории в том случае, если условный номер содержит ссылку на проект межевания:
 - (1) - Проект межевания территории «Балаклава-1» (1 этап), утвержденный постановлением Правительства Севастополя от 17.07.2020 № 351-ПП;
 - (2) - Проект планировки и проект межевания территории по объекту: «Балаклава-1» (2 этап).

ПРОЕКТ ПЛАНИРОВКИ И ПРОЕКТ МЕЖЕВАНИЯ ТЕРРИТОРИИ ЛИНЕЙНОГО ОБЪЕКТА «СОЗДАНИЕ ЯХТЕННОЙ МАРИНЫ, Г. СЕВАСТОПОЛЬ»				Шифр объекта: ППТ,ПМТ 29/2019		
				Лист	Листов	Масштаб
				1,2	3	1:500
Должность	Фамилия	Подпись	Раздел 1 "Проект планировки территории. Графическая часть"			
Руководитель проекта	Овчинников С.Н.					
Вед. инженер 1 кат.	Колодина А.И.					
Архитектор 1 кат.	Лобанова Е.С.		Чертеж межевания территории			
				ООО "Проектный институт "Геоплан"		
				CONSULTING GROUP г. Симферополь		



УСЛОВНЫЕ ОБОЗНАЧЕНИЯ:

- Границы территории, в отношении которой осуществляется подготовка проекта межевания
- Устанавливаемые красные линии, границы планируемых элементов планировочной структуры
- :ЗУ1 Границы образуемых земельных участков с указанием условных номеров
- :ЗУ5 Границы образуемых земельных участков, которые будут отнесены к территориям общего пользования с указанием условных номеров
- :168/:ЗУ1 Границы изменяемых земельных участков с указанием кадастровых номеров
- :37/:ЗУ1 Границы образуемых земельных участков, в отношении которых предполагается изъятие для государственных нужд с указанием условных номеров
- :52 Границы существующих земельных участков, в отношении которых предполагается изъятие для государственных нужд, с указанием кадастровых номеров
- :79 Границы земельных участков, подлежащих уточнению
- :666 Границы существующих земельных участков с указанием кадастровых номеров

Примечания:

1. Линии отступа от красных линий в целях определения мест допустимого размещения зданий, строений, сооружений установлены с учетом особенностей застройки достопримечательного места и совпадают с красными линиями;
2. Границы и условные номера земельных участков совпадают с границами и условными номерами земельных участков в ранее разработанных проектах межевания территории в том случае, если условный номер содержит ссылку на проект межевания:
 (1) - Проект межевания территории «Балаклава-1» (1 этап), утвержденный постановлением Правительства Севастополя от 17.07.2020 № 351-ПП;
 (2) - Проект планировки и проект межевания территории по объекту: «Балаклава-1» (2 этап).

ПРОЕКТ ПЛАНИРОВКИ И ПРОЕКТ МЕЖЕВАНИЯ ТЕРРИТОРИИ ЛИНЕЙНОГО ОБЪЕКТА «СОЗДАНИЕ ЯХТЕННОЙ МАРИНЫ, Г. СЕВАСТОПОЛЬ»				Шифр объекта: ПП,ПМТ 29/2019		
				Лист	Листов	Масштаб
Должность	Фамилия	Подпись	Раздел 1 "Проект планировки территории. Графическая часть"	1,3	3	1:500
Руководитель проекта	Овчинников С.Н.			ООО "Проектный институт "Геоплан" г. Симферополь		
Вед. инженер 1 кат.	Колодина А.И.					
Архитектор 1 кат.	Лобанова Е.С.		Чертеж межевания территории			

Линия совмещения с листом 2

ПРОЕКТ ПЛАНИРОВКИ И ПРОЕКТ МЕЖЕВАНИЯ ТЕРРИТОРИИ ЛИНЕЙНОГО ОБЪЕКТА «СОЗДАНИЕ ЯХТЕННОЙ МАРИНЫ, Г. СЕВАСТОПОЛЬ»

Чертеж межевания территории

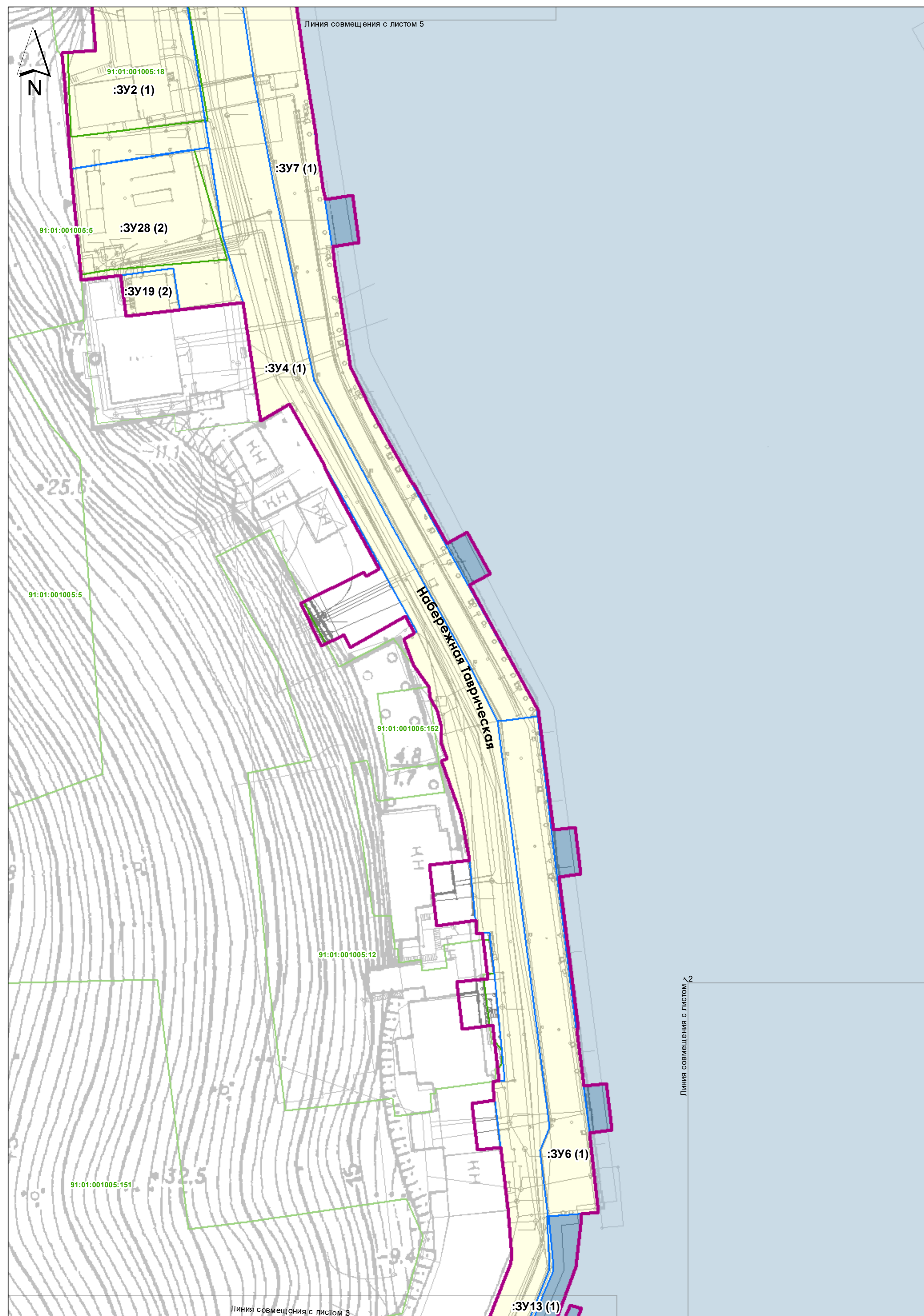
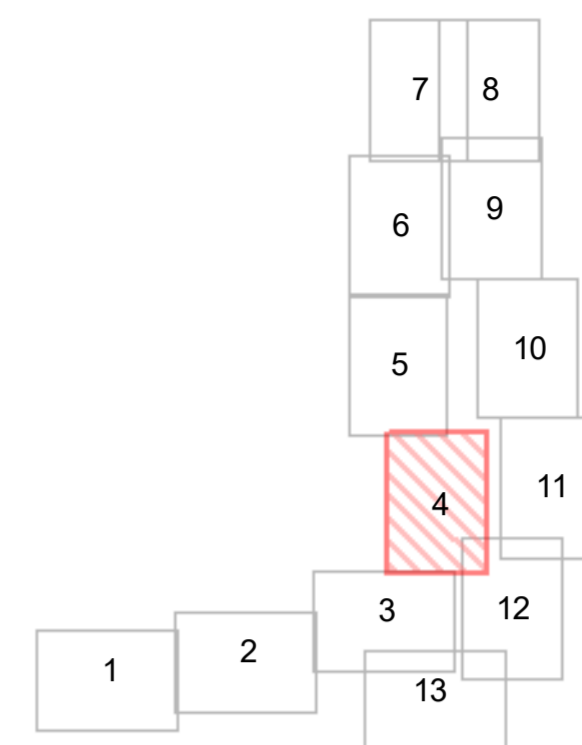


СХЕМА РАСПОЛОЖЕНИЯ ЛИСТОВ



УСЛОВНЫЕ ОБОЗНАЧЕНИЯ:

- Границы территории, в отношении которой осуществляется подготовка проекта межевания
- Устанавливаемые красные линии, границы планируемых элементов планировочной структуры
- Границы образуемых земельных участков с указанием условных номеров
- Границы образуемых земельных участков, которые будут отнесены к территориям общего пользования с указанием условных номеров
- Границы изменяемых земельных участков с указанием кадастровых номеров
- Границы образуемых земельных участков, в отношении которых предполагается изъятие для государственных нужд с указанием условных номеров
- Границы существующих земельных участков, в отношении которых предполагается изъятие для государственных нужд, с указанием кадастровых номеров
- Границы земельных участков, подлежащих уточнению
- Границы существующих земельных участков с указанием кадастровых номеров

Примечания:

1. Линии отступа от красных линий в целях определения мест допустимого размещения зданий, строений, сооружений установлены с учетом особенностей застройки достопримечательного места и совпадают с красными линиями;
2. Границы и условные номера земельных участков совпадают с границами и условными номерами земельных участков в ранее разработанных проектах межевания территории в том случае, если условный номер содержит ссылку на проект межевания:
 (1) - Проект межевания территории «Балаклава-1» (1 этап), утвержденный постановлением Правительства Севастополя от 17.07.2020 № 351-ПП;
 (2) - Проект планировки и проект межевания территории по объекту: «Балаклава-1» (2 этап).

ПРОЕКТ ПЛАНИРОВКИ И ПРОЕКТ МЕЖЕВАНИЯ ТЕРРИТОРИИ ЛИНЕЙНОГО ОБЪЕКТА «СОЗДАНИЕ ЯХТЕННОЙ МАРИНЫ, Г. СЕВАСТОПОЛЬ»				Шифр объекта: ППТ,ПМТ 29/2019		
				Лист	Листов	Масштаб
				1.4	3	1:500
Должность	Фамилия	Подпись	Раздел 1 "Проект планировки территории. Графическая часть"			
Руководитель проекта	Овчинников С.Н.					
Вед. инженер 1 кат.	Колодина А.И.					
Архитектор 1 кат.	Лобанова Е.С.		Чертеж межевания территории			
				ООО "Проектный институт "Геоплан"		
				CONSULTING GROUP г. Симферополь		

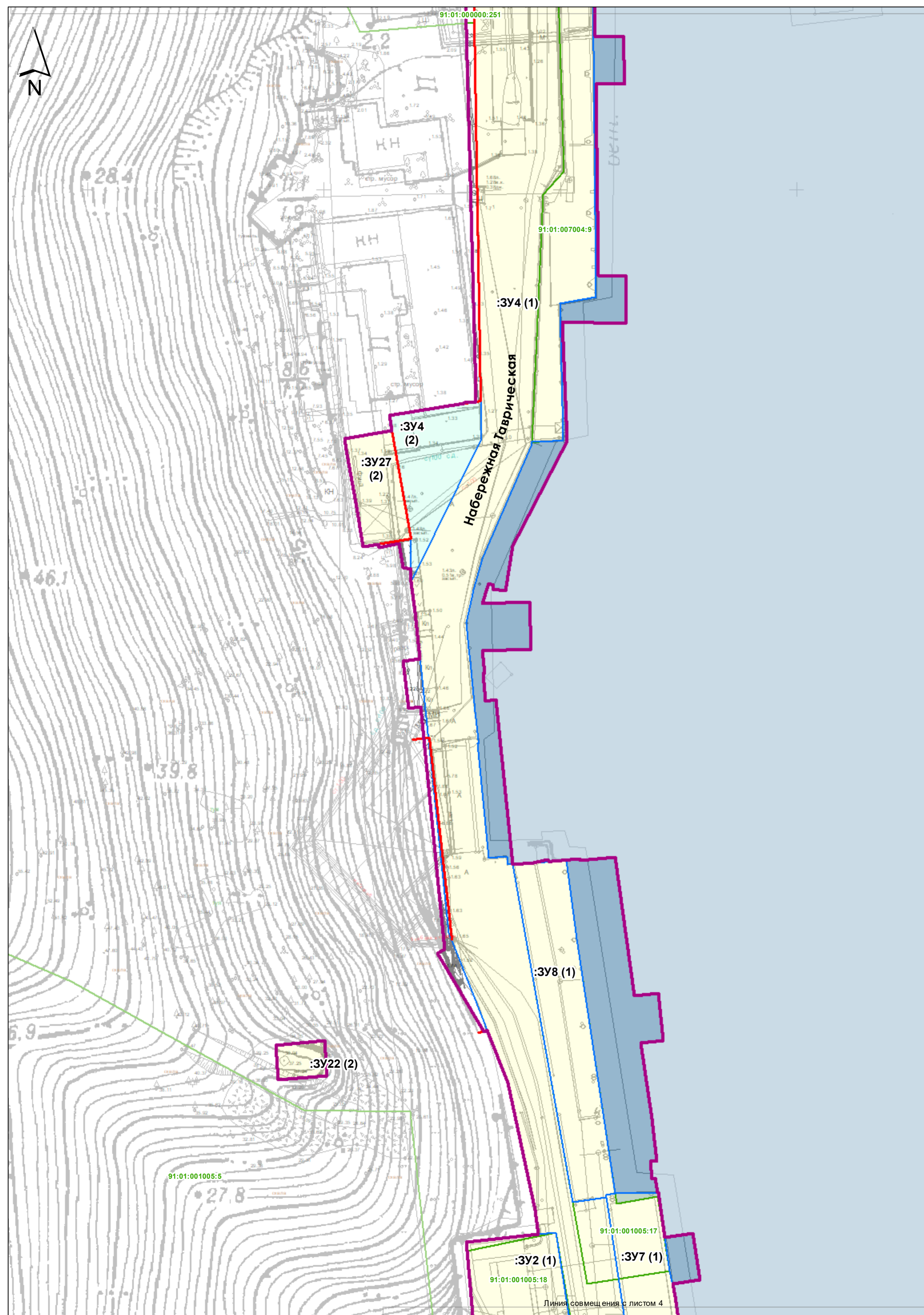
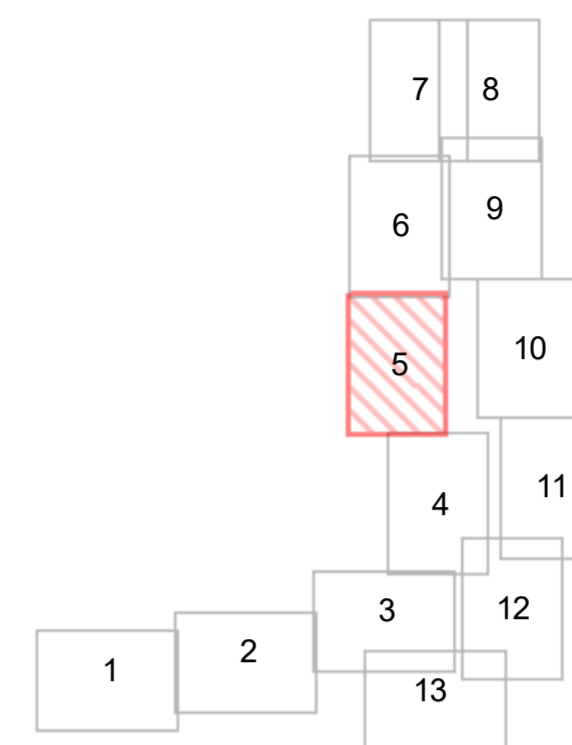


СХЕМА РАСПОЛОЖЕНИЯ ЛИСТОВ



УСЛОВНЫЕ ОБОЗНАЧЕНИЯ:

- Границы территории, в отношении которой осуществляется подготовка проекта межевания
- Устанавливаемые красные линии, границы планируемых элементов планировочной структуры
- Границы образуемых земельных участков с указанием условных номеров
- Границы образуемых земельных участков, которые будут отнесены к территориям общего пользования с указанием условных номеров
- Границы изменяемых земельных участков с указанием кадастровых номеров
- Границы образуемых земельных участков, в отношении которых предполагается изъятие для государственных нужд с указанием условных номеров
- Границы существующих земельных участков, в отношении которых предполагается изъятие для государственных нужд, с указанием кадастровых номеров
- Границы земельных участков, подлежащих уточнению
- Границы существующих земельных участков с указанием кадастровых номеров

Примечания:

1. Линии отступа от красных линий в целях определения мест допустимого размещения зданий, строений, сооружений установлены с учетом особенностей застройки достопримечательного места и совпадают с красными линиями;
2. Границы и условные номера земельных участков совпадают с границами и условными номерами земельных участков в ранее разработанных проектах межевания территории в том случае, если условный номер содержит ссылку на проект межевания:
 (1) - Проект межевания территории «Балаклава-1» (1 этап), утвержденный постановлением Правительства Севастополя от 17.07.2020 № 351-ПП;
 (2) - Проект планировки и проект межевания территории по объекту: «Балаклава-1» (2 этап).

ПРОЕКТ ПЛАНИРОВКИ И ПРОЕКТ МЕЖЕВАНИЯ ТЕРРИТОРИИ ЛИНЕЙНОГО ОБЪЕКТА «СОЗДАНИЕ ЯХТЕННОЙ МАРИНЫ, Г. СЕВАСТОПОЛЬ»				Шифр объекта: ПП,ПМТ 29/2019		
				Лист	Листов	Масштаб
				1,5	3	1:500
Должность	Фамилия	Подпись	Раздел 1 "Проект планировки территории. Графическая часть"			
Руководитель проекта	Овчинников С.Н.					
Вед. инженер 1 кат.	Колодина А.И.					
Архитектор 1 кат.	Лобанова Е.С.		Чертеж межевания территории			
				ООО "Проектный институт "Геоплан" г. Симферополь		

Линия совмещения с листом 4

ПРОЕКТ ПЛАНИРОВКИ И ПРОЕКТ МЕЖЕВАНИЯ ТЕРРИТОРИИ ЛИНЕЙНОГО ОБЪЕКТА «СОЗДАНИЕ ЯХТЕННОЙ МАРИНЫ, Г. СЕВАСТОПОЛЬ»

Чертеж межевания территории

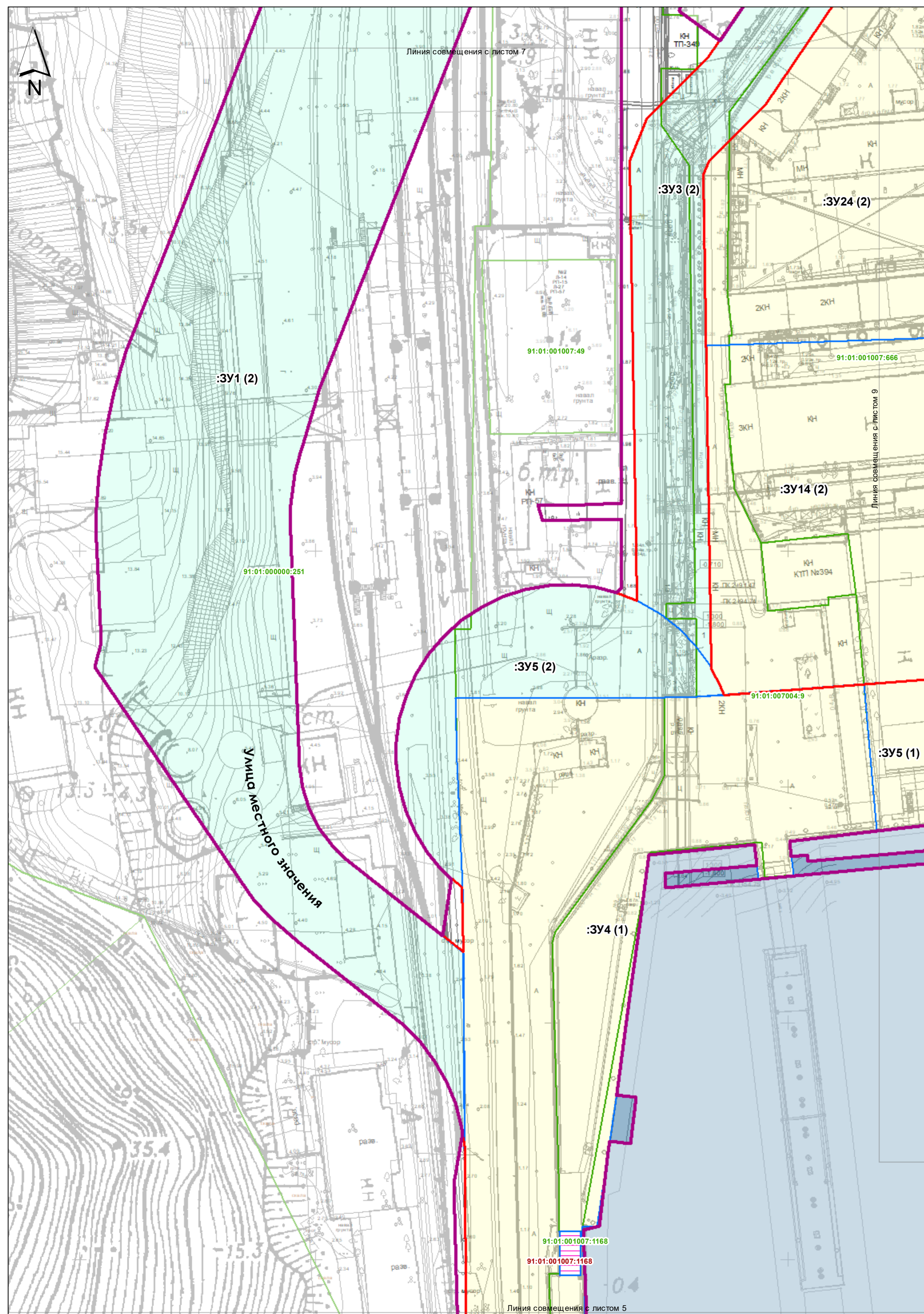
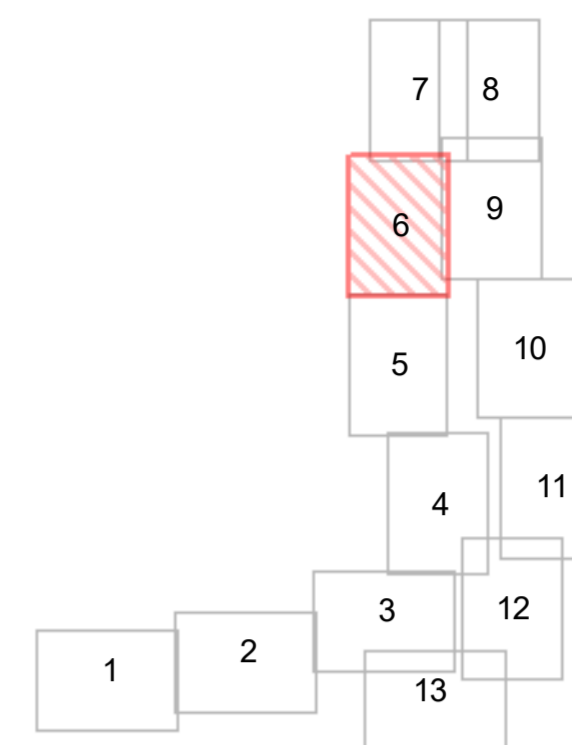


СХЕМА РАСПОЛОЖЕНИЯ ЛИСТОВ



УСЛОВНЫЕ ОБОЗНАЧЕНИЯ:

- Границы территории, в отношении которой осуществляется подготовка проекта межевания
- Устанавливаемые красные линии, границы планируемых элементов планировочной структуры
- :ЗУ1 Границы образуемых земельных участков с указанием условных номеров
- :ЗУ5 Границы образуемых земельных участков, которые будут отнесены к территориям общего пользования с указанием условных номеров
- :168/:ЗУ1 Границы изменяемых земельных участков с указанием кадастровых номеров
- :37/:ЗУ1 Границы образуемых земельных участков, в отношении которых предполагается изъятие для государственных нужд с указанием условных номеров
- :52 Границы существующих земельных участков, в отношении которых предполагается изъятие для государственных нужд, с указанием кадастровых номеров
- :79 Границы земельных участков, подлежащих уточнению
- :666 Границы существующих земельных участков с указанием кадастровых номеров

Примечания:

1. Линии отступа от красных линий в целях определения мест допустимого размещения зданий, строений, сооружений установлены с учетом особенностей застройки достопримечательного места и совпадают с красными линиями;
2. Границы и условные номера земельных участков совпадают с границами и условными номерами земельных участков в ранее разработанных проектах межевания территории в том случае, если условный номер содержит ссылку на проект межевания:
 (1) - Проект межевания территории «Балаклава-1» (1 этап), утвержденный постановлением Правительства Севастополя от 17.07.2020 № 351-ПП;
 (2) - Проект планировки и проект межевания территории по объекту: «Балаклава-1» (2 этап).

ПРОЕКТ ПЛАНИРОВКИ И ПРОЕКТ МЕЖЕВАНИЯ ТЕРРИТОРИИ ЛИНЕЙНОГО ОБЪЕКТА «СОЗДАНИЕ ЯХТЕННОЙ МАРИНЫ, Г. СЕВАСТОПОЛЬ»				Шифр объекта: ПП,ПМТ 29/2019		
				Лист	Листов	Масштаб
				1,6	3	1:500
Должность	Фамилия	Подпись	Раздел 1 "Проект планировки территории. Графическая часть"			
Руководитель проекта	Овчинников С.Н.					
Вед. инженер 1 кат.	Колодина А.И.					
Архитектор 1 кат.	Лобанова Е.С.		Чертеж межевания территории			
				ООО "Проектный институт "Геоплан"		
				CONSULTING RESEARCH GROUP г. Симферополь		

ПРОЕКТ ПЛАНИРОВКИ И ПРОЕКТ МЕЖЕВАНИЯ ТЕРРИТОРИИ ЛИНЕЙНОГО ОБЪЕКТА «СОЗДАНИЕ ЯХТЕННОЙ МАРИНЫ, Г. СЕВАСТОПОЛЬ»

Чертеж межевания территории

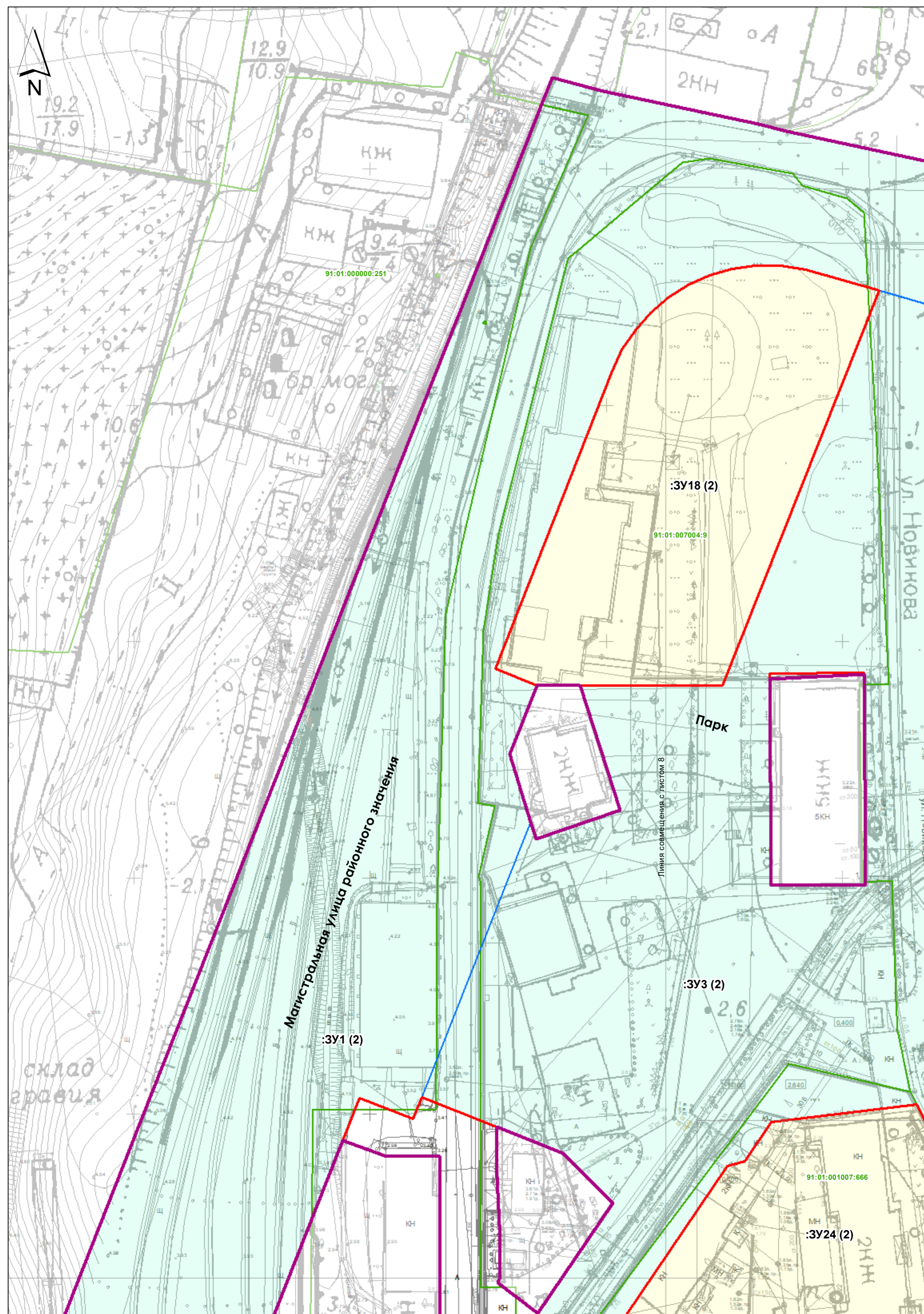
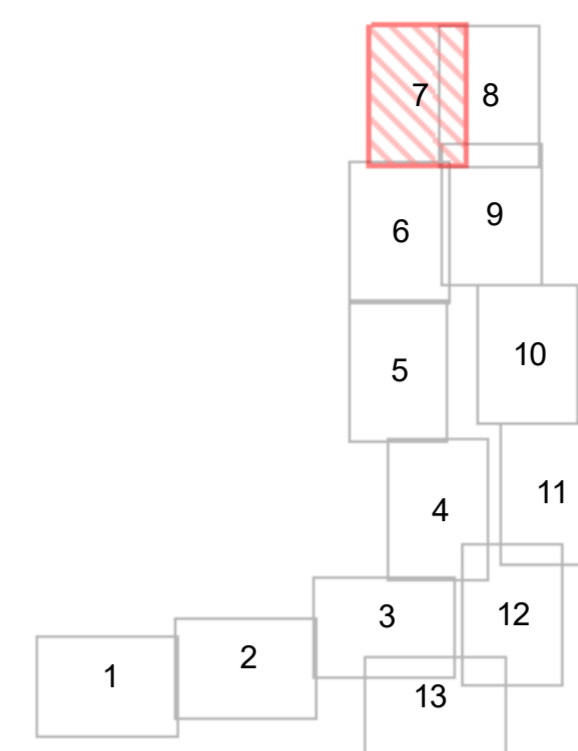


СХЕМА РАСПОЛОЖЕНИЯ ЛИСТОВ



УСЛОВНЫЕ ОБОЗНАЧЕНИЯ:

- Границы территории, в отношении которой осуществляется подготовка проекта межевания
- Устанавливаемые красные линии, границы планируемых элементов планировочной структуры
- :ЗУ1 Границы образуемых земельных участков с указанием условных номеров
- :ЗУ5 Границы образуемых земельных участков, которые будут отнесены к территориям общего пользования с указанием условных номеров
- :168/:ЗУ1 Границы изменяемых земельных участков с указанием кадастровых номеров
- :37/:ЗУ1 Границы образуемых земельных участков, в отношении которых предполагается изъятие для государственных нужд с указанием условных номеров
- :52 Границы существующих земельных участков, в отношении которых предполагается изъятие для государственных нужд, с указанием кадастровых номеров
- :79 Границы земельных участков, подлежащих уточнению
- :666 Границы существующих земельных участков с указанием кадастровых номеров

Примечания:

1. Линии отступа от красных линий в целях определения мест допустимого размещения зданий, строений, сооружений установлены с учетом особенностей застройки достопримечательного места и совпадают с красными линиями;
2. Границы и условные номера земельных участков совпадают с границами и условными номерами земельных участков в ранее разработанных проектах межевания территории в том случае, если условный номер содержит ссылку на проект межевания:
 (1) - Проект межевания территории «Балаклава-1» (1 этап), утвержденный постановлением Правительства Севастополя от 17.07.2020 № 351-ПП;
 (2) - Проект планировки и проект межевания территории по объекту: «Балаклава-1» (2 этап).

ПРОЕКТ ПЛАНИРОВКИ И ПРОЕКТ МЕЖЕВАНИЯ ТЕРРИТОРИИ ЛИНЕЙНОГО ОБЪЕКТА «СОЗДАНИЕ ЯХТЕННОЙ МАРИНЫ, Г. СЕВАСТОПОЛЬ»				Шифр объекта: ПП,ПМТ 29/2019		
				Лист	Листов	Масштаб
				1,7	3	1:500
Должность	Фамилия	Подпись	Раздел 1 "Проект планировки территории. Графическая часть"			
Руководитель проекта	Овчинников С.Н.					
Вед. инженер 1 кат.	Колодина А.И.					
Архитектор 1 кат.	Лобанова Е.С.		Чертеж межевания территории			
				ООО "Проектный институт "Геоплан"		
				CONSULTING RESEARCH GROUP г. Симферополь		

ПРОЕКТ ПЛАНИРОВКИ И ПРОЕКТ МЕЖЕВАНИЯ ТЕРРИТОРИИ ЛИНЕЙНОГО ОБЪЕКТА «СОЗДАНИЕ ЯХТЕННОЙ МАРИНЫ, Г. СЕВАСТОПОЛЬ»

Чертеж межевания территории

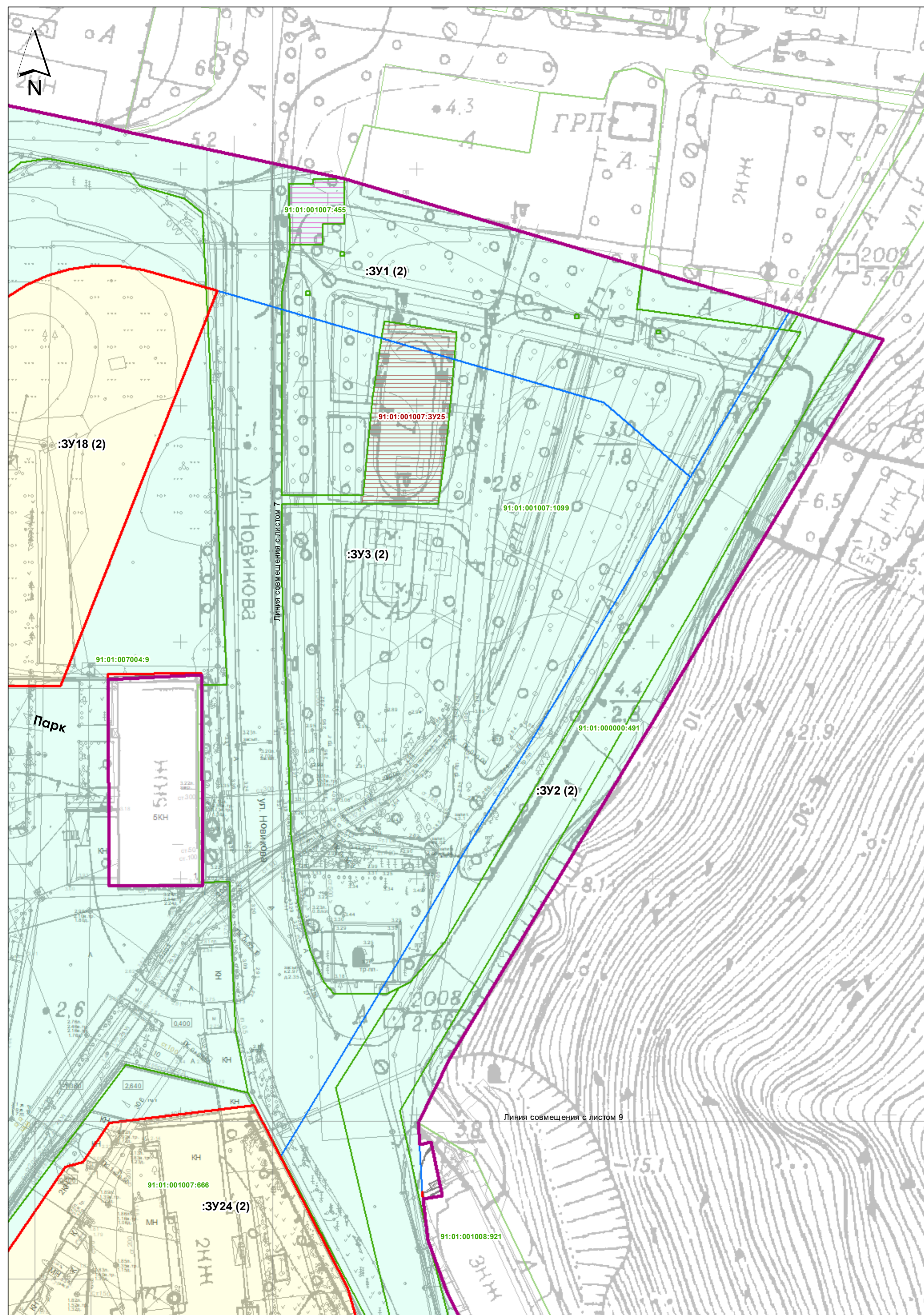
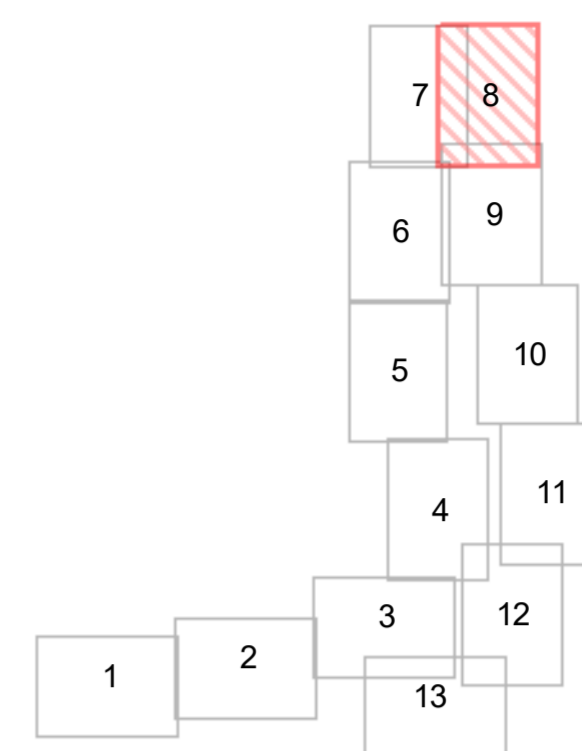


СХЕМА РАСПОЛОЖЕНИЯ ЛИСТОВ



УСЛОВНЫЕ ОБОЗНАЧЕНИЯ:

- Границы территории, в отношении которой осуществляется подготовка проекта межевания
- Устанавливаемые красные линии, границы планируемых элементов планировочной структуры
- :ЗУ1 Границы образуемых земельных участков с указанием условных номеров
- :ЗУ5 Границы образуемых земельных участков, которые будут отнесены к территориям общего пользования с указанием условных номеров
- :168/:ЗУ1 Границы изменяемых земельных участков с указанием кадастровых номеров
- :37/:ЗУ1 Границы образуемых земельных участков, в отношении которых предполагается изъятие для государственных нужд с указанием условных номеров
- :52 Границы существующих земельных участков, в отношении которых предполагается изъятие для государственных нужд, с указанием кадастровых номеров
- :79 Границы земельных участков, подлежащих уточнению
- :666 Границы существующих земельных участков с указанием кадастровых номеров

Примечания:

1. Линии отступа от красных линий в целях определения мест допустимого размещения зданий, строений, сооружений установлены с учетом особенностей застройки достопримечательного места и совпадают с красными линиями;
2. Границы и условные номера земельных участков совпадают с границами и условными номерами земельных участков в ранее разработанных проектах межевания территории в том случае, если условный номер содержит ссылку на проект межевания:
 (1) - Проект межевания территории «Балаклава-1» (1 этап), утвержденный постановлением Правительства Севастополя от 17.07.2020 № 351-ПП;
 (2) - Проект планировки и проект межевания территории по объекту: «Балаклава-1» (2 этап).

ПРОЕКТ ПЛАНИРОВКИ И ПРОЕКТ МЕЖЕВАНИЯ ТЕРРИТОРИИ ЛИНЕЙНОГО ОБЪЕКТА «СОЗДАНИЕ ЯХТЕННОЙ МАРИНЫ, Г. СЕВАСТОПОЛЬ»

Шифр объекта: ПП,ПМТ 29/2019
Лист 1.8 Листов 3 Масштаб 1:500

Должность	Фамилия	Подпись	Раздел 1 "Проект планировки территории. Графическая часть"	1.8	3	1:500
Руководитель проекта	Овчинников С.Н.					
Вед. инженер 1 кат.	Колодина А.И.					
Архитектор 1 кат.	Лобанова Е.С.		Чертеж межевания территории			

ООО "Проектный институт "Геоплан"
CONSULTING RESEARCH GROUP
г. Симферополь

ПРОЕКТ ПЛАНИРОВКИ И ПРОЕКТ МЕЖЕВАНИЯ ТЕРРИТОРИИ ЛИНЕЙНОГО ОБЪЕКТА «СОЗДАНИЕ ЯХТЕННОЙ МАРИНЫ, Г. СЕВАСТОПОЛЬ»

Чертеж межевания территории

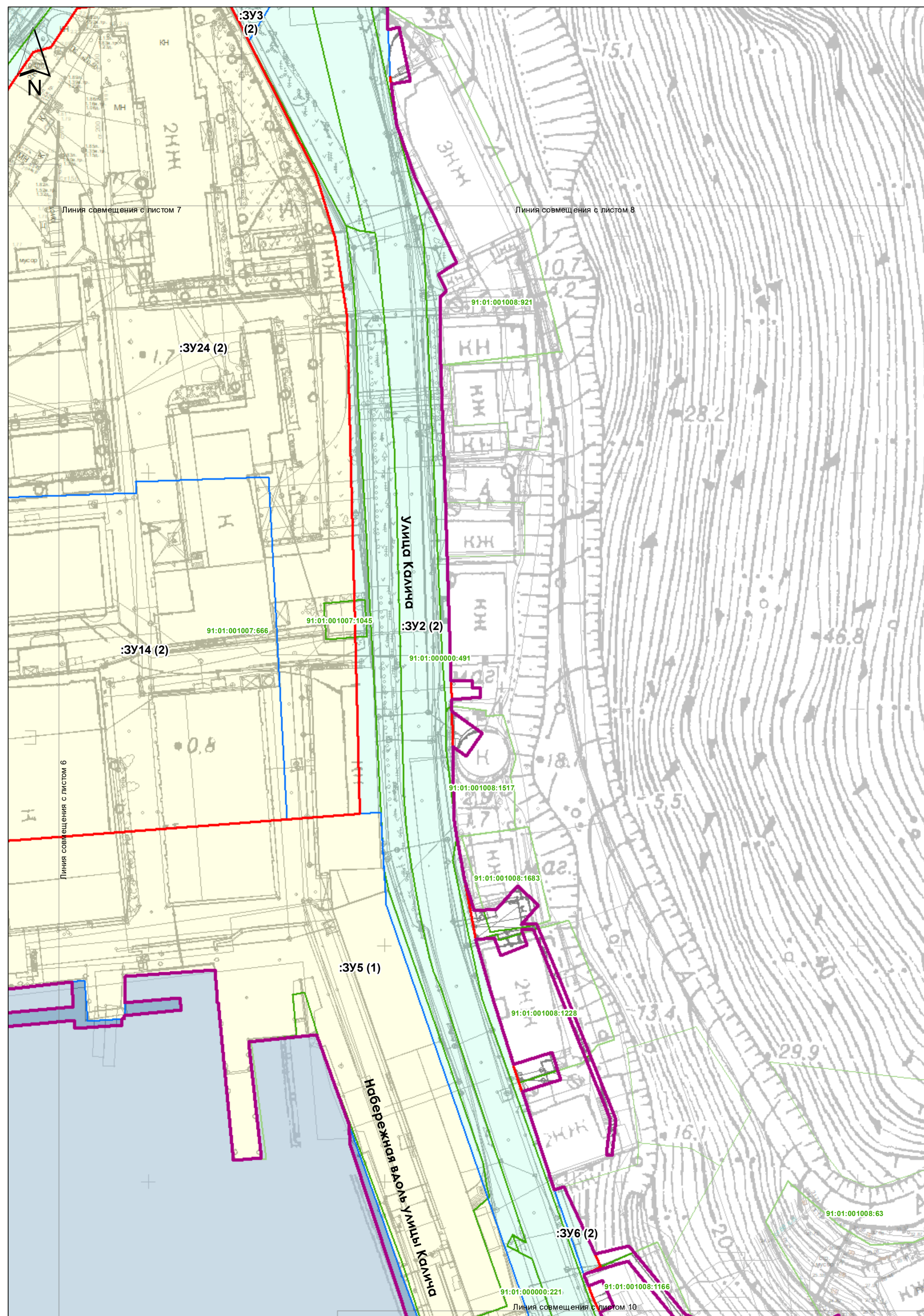
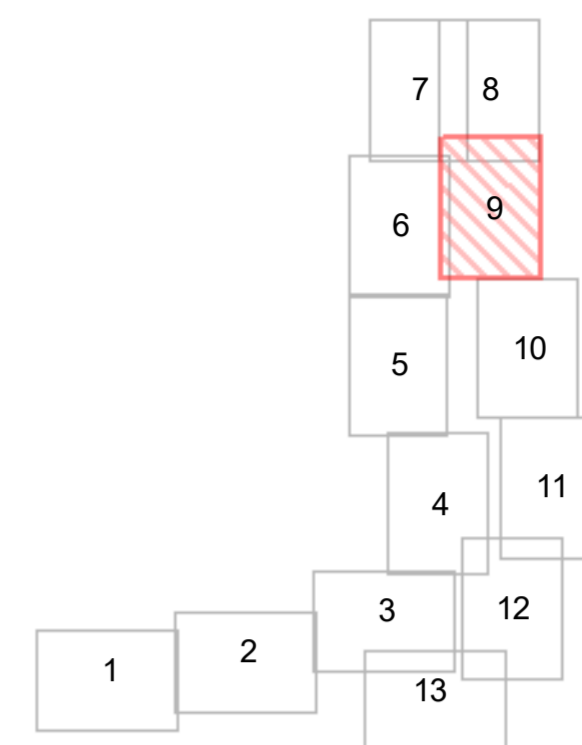


СХЕМА РАСПОЛОЖЕНИЯ ЛИСТОВ



УСЛОВНЫЕ ОБОЗНАЧЕНИЯ:

- Границы территории, в отношении которой осуществляется подготовка проекта межевания
- Устанавливаемые красные линии, границы планируемых элементов планировочной структуры
- Границы образуемых земельных участков с указанием условных номеров
- Границы образуемых земельных участков, которые будут отнесены к территориям общего пользования с указанием условных номеров
- Границы изменяемых земельных участков с указанием кадастровых номеров
- Границы образуемых земельных участков, в отношении которых предполагается изъятие для государственных нужд с указанием условных номеров
- Границы существующих земельных участков, в отношении которых предполагается изъятие для государственных нужд, с указанием кадастровых номеров
- Границы земельных участков, подлежащих уточнению
- Границы существующих земельных участков с указанием кадастровых номеров

Примечания:

1. Линии отступа от красных линий в целях определения мест допустимого размещения зданий, строений, сооружений установлены с учетом особенностей застройки достопримечательного места и совпадают с красными линиями;
2. Границы и условные номера земельных участков совпадают с границами и условными номерами земельных участков в ранее разработанных проектах межевания территории в том случае, если условный номер содержит ссылку на проект межевания:
 (1) - Проект межевания территории «Балаклава-1» (1 этап), утвержденный постановлением Правительства Севастополя от 17.07.2020 № 351-ПП;
 (2) - Проект планировки и проект межевания территории по объекту: «Балаклава-1» (2 этап).

ПРОЕКТ ПЛАНИРОВКИ И ПРОЕКТ МЕЖЕВАНИЯ ТЕРРИТОРИИ ЛИНЕЙНОГО ОБЪЕКТА «СОЗДАНИЕ ЯХТЕННОЙ МАРИНЫ, Г. СЕВАСТОПОЛЬ»				Шифр объекта: ПП,ПМТ 29/2019		
				Лист	Листов	Масштаб
				1,9	3	1:500
Должность	Фамилия	Подпись	Раздел 1 "Проект планировки территории. Графическая часть"			
Руководитель проекта	Овчинников С.Н.					
Вед. инженер 1 кат.	Колодина А.И.					
Архитектор 1 кат.	Лобанова Е.С.		Чертеж межевания территории			
				ООО "Проектный институт "Геоплан"		
				CONSULTING RESEARCH GROUP г. Симферополь		

ПРОЕКТ ПЛАНИРОВКИ И ПРОЕКТ МЕЖЕВАНИЯ ТЕРРИТОРИИ ЛИНЕЙНОГО ОБЪЕКТА «СОЗДАНИЕ ЯХТЕННОЙ МАРИНЫ, Г. СЕВАСТОПОЛЬ»

Чертеж межевания территории

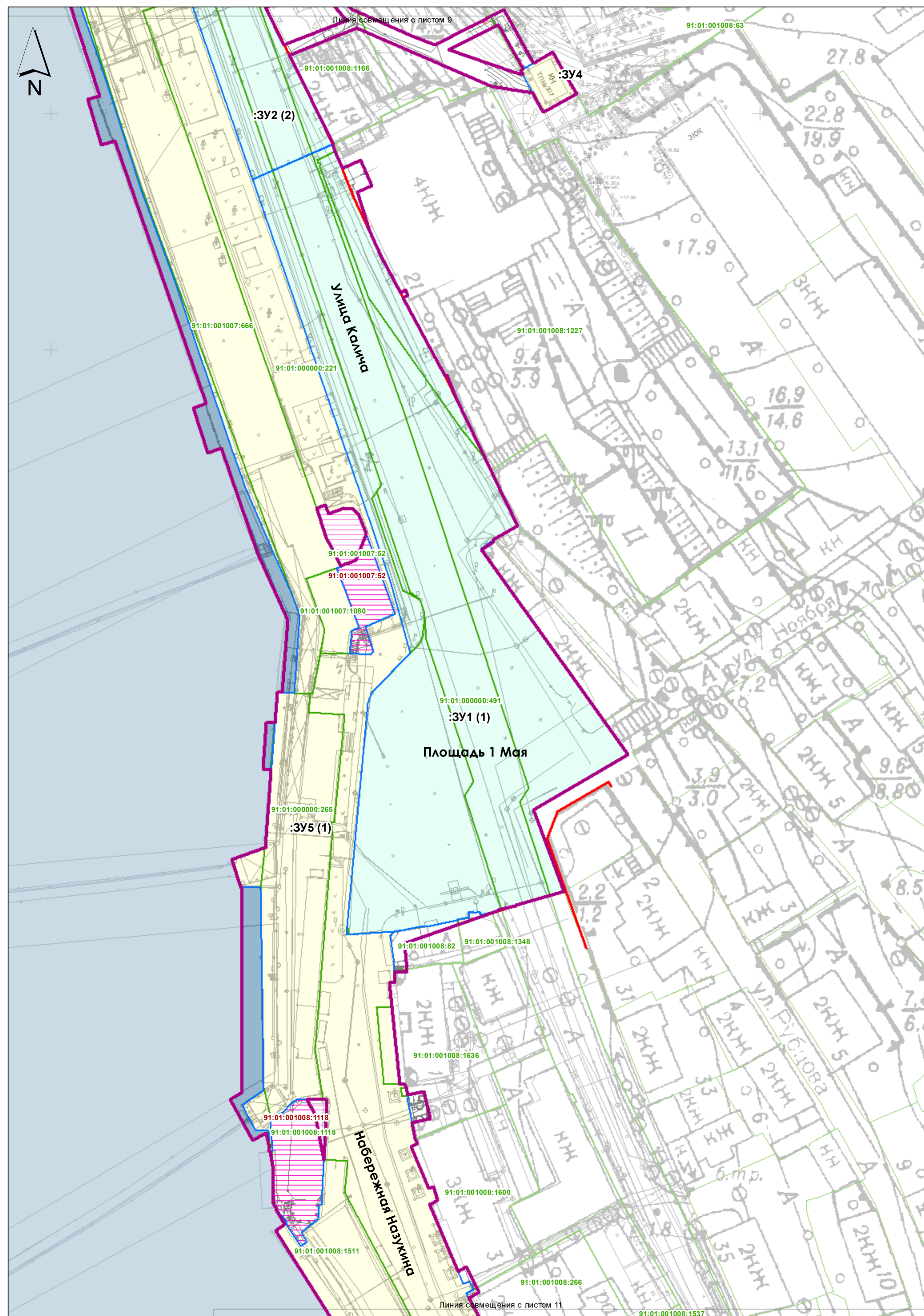
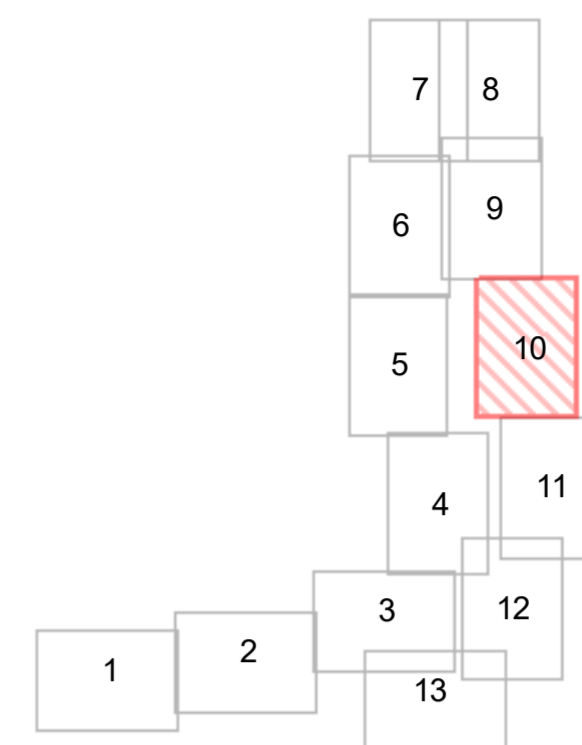


СХЕМА РАСПОЛОЖЕНИЯ ЛИСТОВ



УСЛОВНЫЕ ОБОЗНАЧЕНИЯ:

- Границы территории, в отношении которой осуществляется подготовка проекта межевания
- Устанавливаемые красные линии, границы планируемых элементов планировочной структуры
- :ЗУ1 Границы образуемых земельных участков с указанием условных номеров
- :ЗУ5 Границы образуемых земельных участков, которые будут отнесены к территориям общего пользования с указанием условных номеров
- :168/:ЗУ1 Границы изменяемых земельных участков с указанием кадастровых номеров
- :37/:ЗУ1 Границы образуемых земельных участков, в отношении которых предполагается изъятие для государственных нужд с указанием условных номеров
- :52 Границы существующих земельных участков, в отношении которых предполагается изъятие для государственных нужд, с указанием кадастровых номеров
- :79 Границы земельных участков, подлежащих уточнению
- :666 Границы существующих земельных участков с указанием кадастровых номеров

Примечания:

1. Линии отступа от красных линий в целях определения мест допустимого размещения зданий, строений, сооружений установлены с учетом особенностей застройки достопримечательного места и совпадают с красными линиями;
2. Границы и условные номера земельных участков совпадают с границами и условными номерами земельных участков в ранее разработанных проектах межевания территории в том случае, если условный номер содержит ссылку на проект межевания:
 (1) - Проект межевания территории «Балаклава-1» (1 этап), утвержденный постановлением Правительства Севастополя от 17.07.2020 № 351-ПП;
 (2) - Проект планировки и проект межевания территории по объекту: «Балаклава-1» (2 этап).

ПРОЕКТ ПЛАНИРОВКИ И ПРОЕКТ МЕЖЕВАНИЯ ТЕРРИТОРИИ ЛИНЕЙНОГО ОБЪЕКТА «СОЗДАНИЕ ЯХТЕННОЙ МАРИНЫ, Г. СЕВАСТОПОЛЬ»				Шифр объекта: ПП,ПМТ 29/2019		
				Лист	Листов	Масштаб
				1.10	3	1:500
Должность	Фамилия	Подпись	Раздел 1 "Проект планировки территории. Графическая часть"			
Руководитель проекта	Овчинников С.Н.					
Вед. инженер 1 кат.	Колодина А.И.					
Архитектор 1 кат.	Лобанова Е.С.		Чертеж межевания территории			
				ООО "Проектный институт "Геоплан"		
				CONSULTING RESEARCH GROUP г. Симферополь		

ПРОЕКТ ПЛАНИРОВКИ И ПРОЕКТ МЕЖЕВАНИЯ ТЕРРИТОРИИ ЛИНЕЙНОГО ОБЪЕКТА «СОЗДАНИЕ ЯХТЕННОЙ МАРИНЫ, Г. СЕВАСТОПОЛЬ»

Чертеж межевания территории

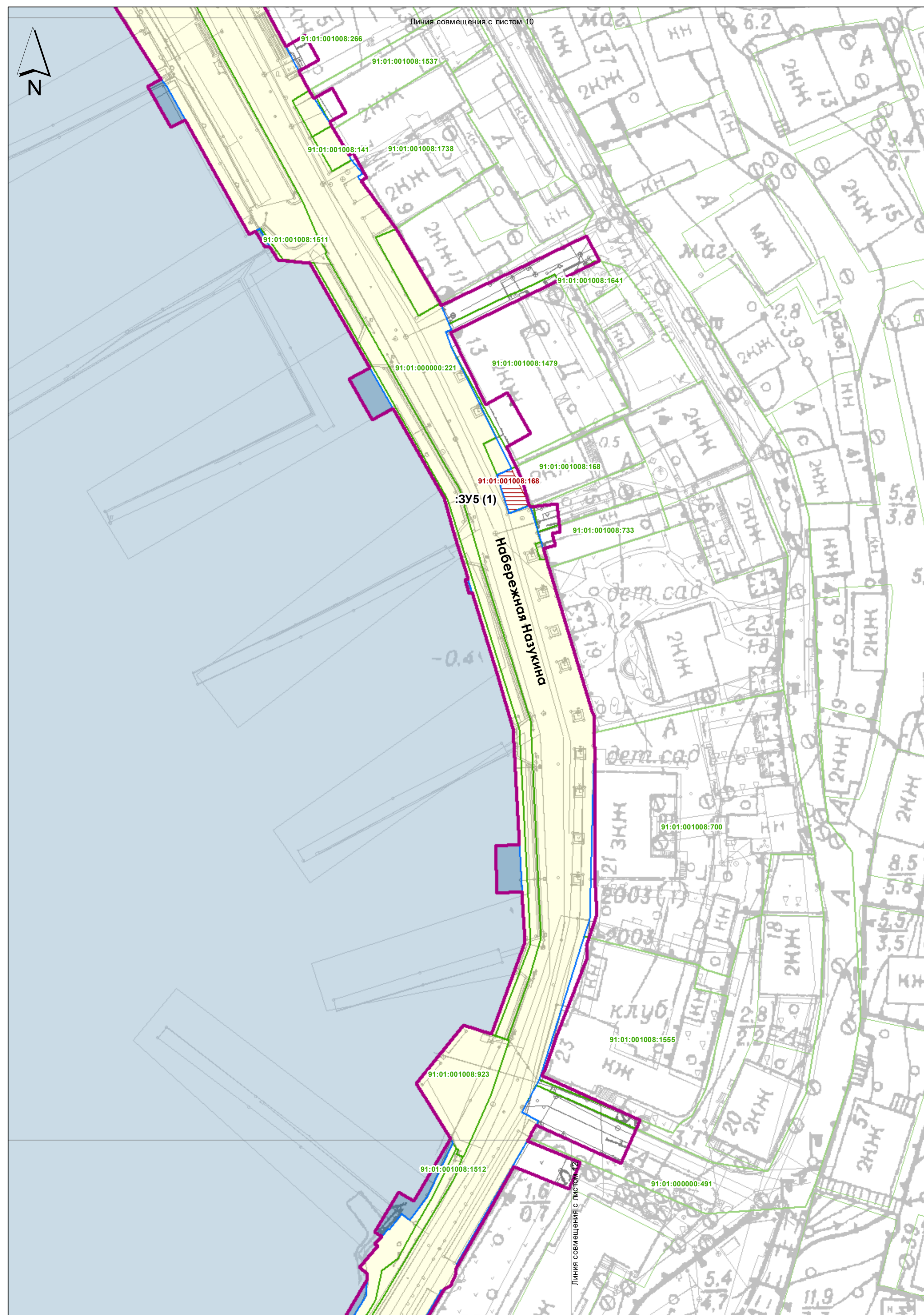
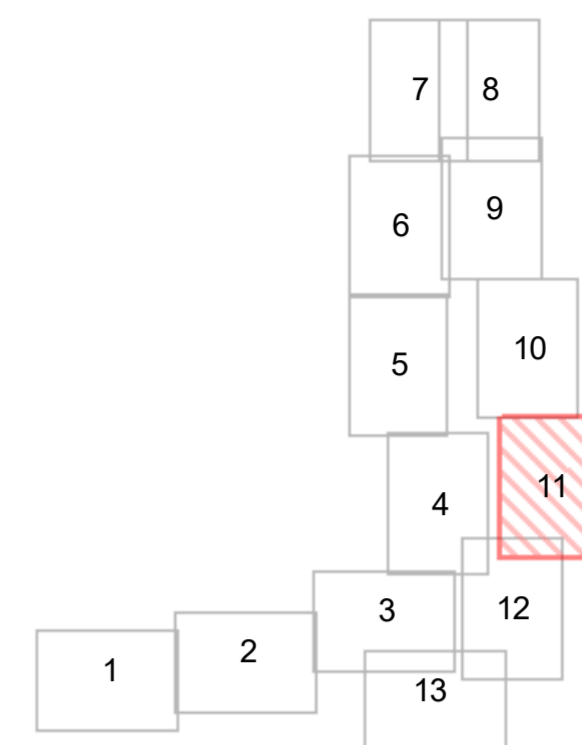


СХЕМА РАСПОЛОЖЕНИЯ ЛИСТОВ



УСЛОВНЫЕ ОБОЗНАЧЕНИЯ:

- Границы территории, в отношении которой осуществляется подготовка проекта межевания
- Устанавливаемые красные линии, границы планируемых элементов планировочной структуры
- :ЗУ1 Границы образуемых земельных участков с указанием условных номеров
- :ЗУ5 Границы образуемых земельных участков, которые будут отнесены к территориям общего пользования с указанием условных номеров
- :168:ЗУ1 Границы изменяемых земельных участков с указанием кадастровых номеров
- :ЗУ1 Границы образуемых земельных участков, в отношении которых предполагается изъятие для государственных нужд с указанием условных номеров
- :52 Границы существующих земельных участков, в отношении которых предполагается изъятие для государственных нужд, с указанием кадастровых номеров
- ...:79 Границы земельных участков, подлежащих уточнению
- ...:666 Границы существующих земельных участков с указанием кадастровых номеров

Примечания:

1. Линии отступа от красных линий в целях определения мест допустимого размещения зданий, строений, сооружений установлены с учетом особенностей застройки достопримечательного места и совпадают с красными линиями;
2. Границы и условные номера земельных участков совпадают с границами и условными номерами земельных участков в ранее разработанных проектах межевания территории в том случае, если условный номер содержит ссылку на проект межевания: (1) - Проект межевания территории «Балаклава-1» (1 этап), утвержденный постановлением Правительства Севастополя от 17.07.2020 № 351-ПП; (2) - Проект планировки и проект межевания территории по объекту: «Балаклава-1» (2 этап).

ПРОЕКТ ПЛАНИРОВКИ И ПРОЕКТ МЕЖЕВАНИЯ ТЕРРИТОРИИ ЛИНЕЙНОГО ОБЪЕКТА «СОЗДАНИЕ ЯХТЕННОЙ МАРИНЫ, Г. СЕВАСТОПОЛЬ»				Шифр объекта: ПП,ПМТ 29/2019		
				Лист	Листов	Масштаб
				1.11	3	1:500
Должность	Фамилия	Подпись	Раздел 1 "Проект планировки территории. Графическая часть"			
Руководитель проекта	Овчинников С.Н.					
Вед. инженер 1 кат.	Колодина А.И.					
Архитектор 1 кат.	Лобанова Е.С.		Чертеж межевания территории			
				ООО "Проектный институт "Геоплан"		
				CONSULTING RESEARCH GROUP г. Симферополь		

ПРОЕКТ ПЛАНИРОВКИ И ПРОЕКТ МЕЖЕВАНИЯ ТЕРРИТОРИИ ЛИНЕЙНОГО ОБЪЕКТА «СОЗДАНИЕ ЯХТЕННОЙ МАРИНЫ, Г. СЕВАСТОПОЛЬ»

Чертеж межевания территории

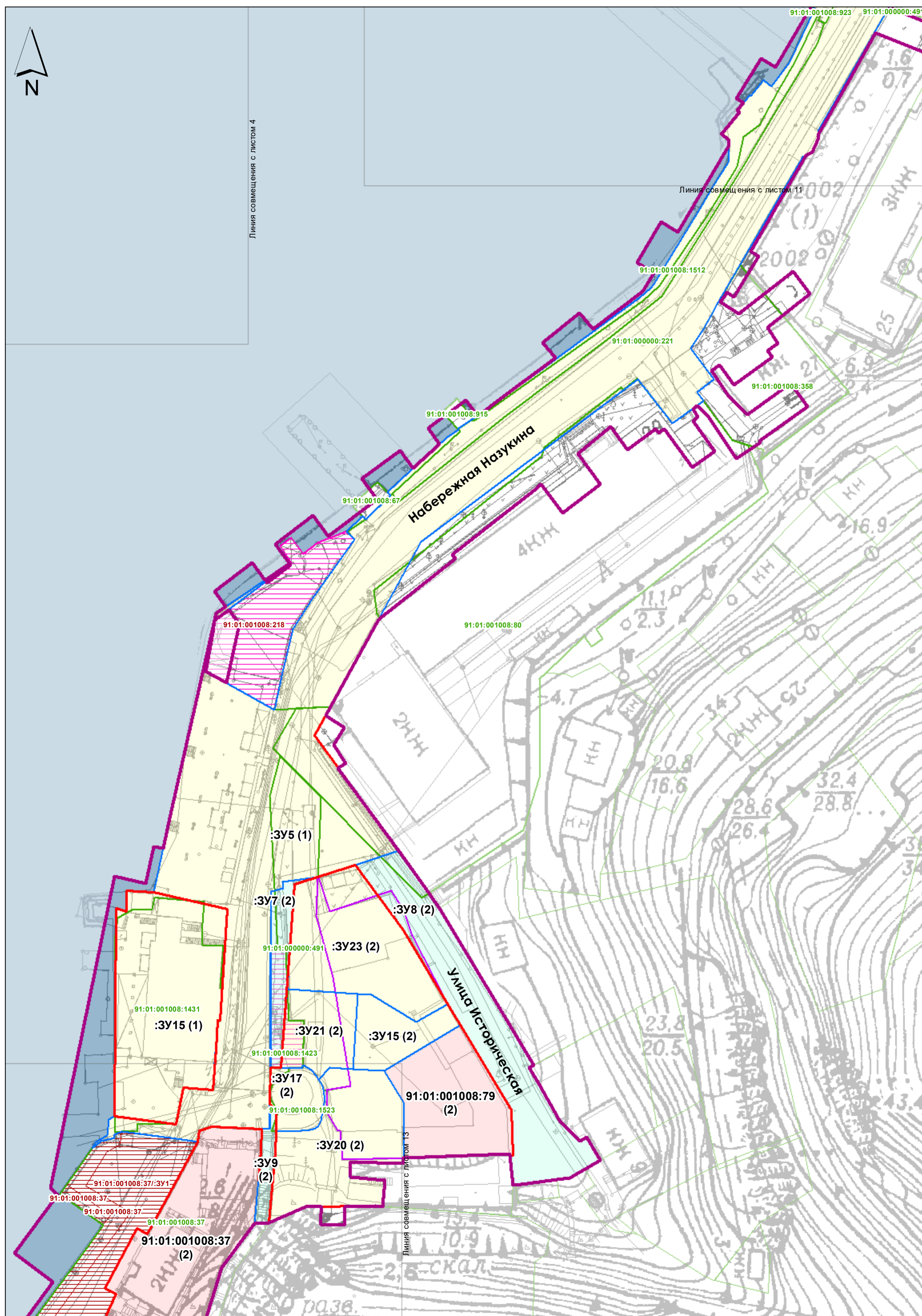
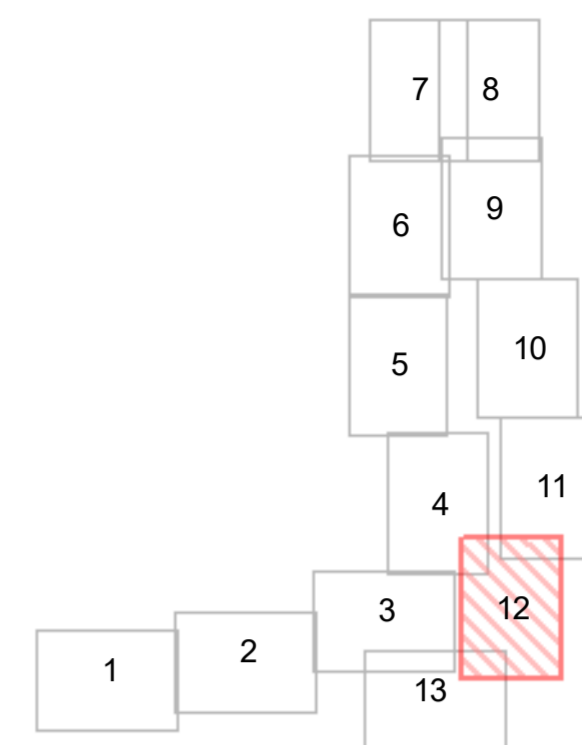


СХЕМА РАСПОЛОЖЕНИЯ ЛИСТОВ



УСЛОВНЫЕ ОБОЗНАЧЕНИЯ:

- Границы территории, в отношении которой осуществляется подготовка проекта межевания
- Устанавливаемые красные линии, границы планируемых элементов планировочной структуры
- :ЗУ1 Границы образуемых земельных участков с указанием условных номеров
- :ЗУ5 Границы образуемых земельных участков, которые будут отнесены к территориям общего пользования с указанием условных номеров
- :168:ЗУ1 Границы изменяемых земельных участков с указанием кадастровых номеров
- :37:ЗУ1 Границы образуемых земельных участков, в отношении которых предполагается изъятие для государственных нужд с указанием условных номеров
- :52 Границы существующих земельных участков, в отношении которых предполагается изъятие для государственных нужд, с указанием кадастровых номеров
- :79 Границы земельных участков, подлежащих уточнению
- :666 Границы существующих земельных участков с указанием кадастровых номеров

Примечания:

1. Линии отступа от красных линий в целях определения мест допустимого размещения зданий, строений, сооружений установлены с учетом особенностей застройки достопримечательного места и совпадают с красными линиями;
2. Границы и условные номера земельных участков совпадают с границами и условными номерами земельных участков в ранее разработанных проектах межевания территории в том случае, если условный номер содержит ссылку на проект межевания:
 (1) - Проект межевания территории «Балаклава-1» (1 этап), утвержденный постановлением Правительства Севастополя от 17.07.2020 № 351-ПП;
 (2) - Проект планировки и проект межевания территории по объекту: «Балаклава-1» (2 этап).

ПРОЕКТ ПЛАНИРОВКИ И ПРОЕКТ МЕЖЕВАНИЯ ТЕРРИТОРИИ ЛИНЕЙНОГО ОБЪЕКТА «СОЗДАНИЕ ЯХТЕННОЙ МАРИНЫ, Г. СЕВАСТОПОЛЬ»				Шифр объекта: ПП,ПМТ 29/2019		
				Лист	Листов	Масштаб
				1.12	3	1:500
Должность	Фамилия	Подпись	Раздел 1 "Проект планировки территории. Графическая часть"			
Руководитель проекта	Овчинников С.Н.					
Вед. инженер 1 кат.	Колодина А.И.					
Архитектор 1 кат.	Лобанова Е.С.		Чертеж межевания территории			
				ООО "Проектный институт "Геоплан" г. Симферополь		

ПРОЕКТ ПЛАНИРОВКИ И ПРОЕКТ МЕЖЕВАНИЯ ТЕРРИТОРИИ ЛИНЕЙНОГО ОБЪЕКТА «СОЗДАНИЕ ЯХТЕННОЙ МАРИНЫ, Г. СЕВАСТОПОЛЬ»

Чертеж межевания территории

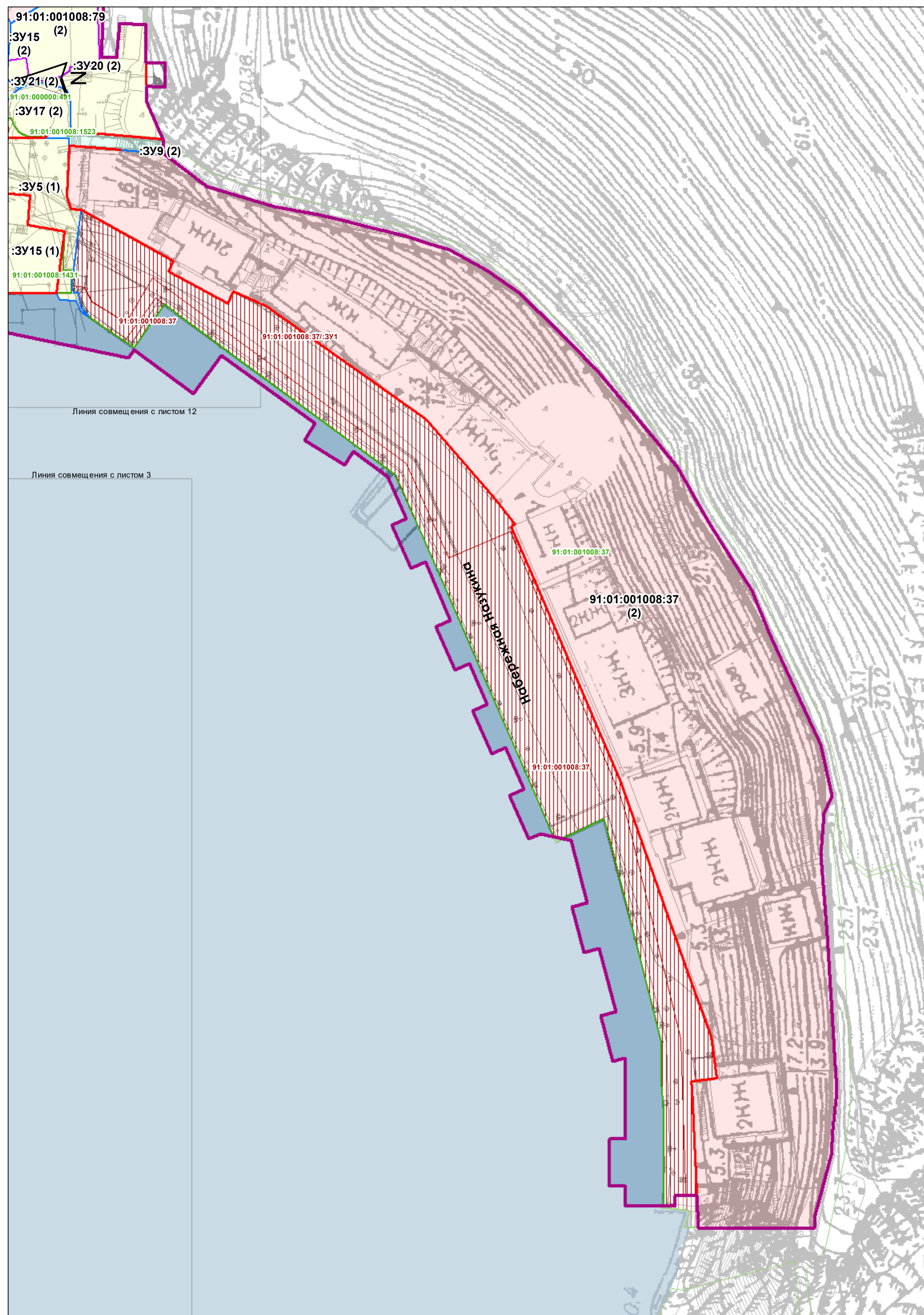
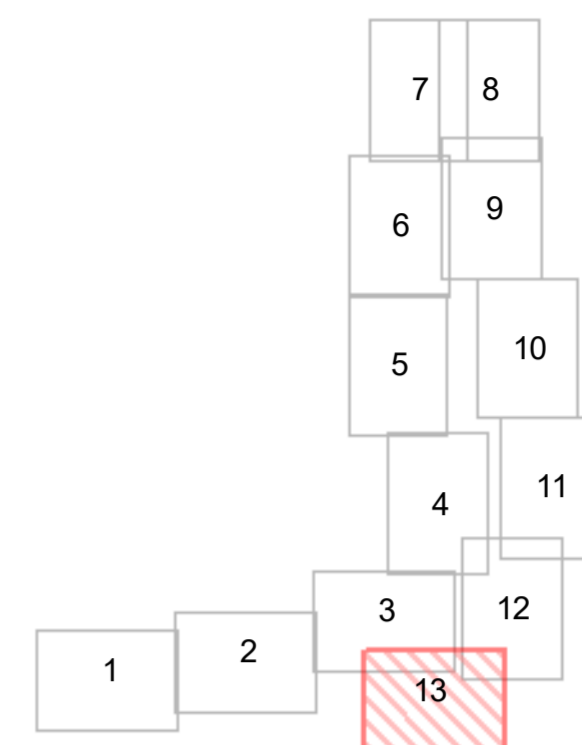


СХЕМА РАСПОЛОЖЕНИЯ ЛИСТОВ



УСЛОВНЫЕ ОБОЗНАЧЕНИЯ:

- Границы территории, в отношении которой осуществляется подготовка проекта межевания
- Устанавливаемые красные линии, границы планируемых элементов планировочной структуры
- Границы образуемых земельных участков с указанием условных номеров
- Границы образуемых земельных участков, которые будут отнесены к территориям общего пользования с указанием условных номеров
- Границы изменяемых земельных участков с указанием кадастровых номеров
- Границы образуемых земельных участков, в отношении которых предполагается изъятие для государственных нужд с указанием условных номеров
- Границы существующих земельных участков, в отношении которых предполагается изъятие для государственных нужд, с указанием кадастровых номеров
- Границы земельных участков, подлежащих уточнению
- Границы существующих земельных участков с указанием кадастровых номеров

Примечания:

1. Линии отступа от красных линий в целях определения мест допустимого размещения зданий, строений, сооружений установлены с учетом особенностей застройки достопримечательного места и совпадают с красными линиями;
2. Границы и условные номера земельных участков совпадают с границами и условными номерами земельных участков в ранее разработанных проектах межевания территории в том случае, если условный номер содержит ссылку на проект межевания:
 (1) - Проект межевания территории «Балаклава-1» (1 этап), утвержденный постановлением Правительства Севастополя от 17.07.2020 № 351-ПП;
 (2) - Проект планировки и проект межевания территории по объекту: «Балаклава-1» (2 этап).

ПРОЕКТ ПЛАНИРОВКИ И ПРОЕКТ МЕЖЕВАНИЯ ТЕРРИТОРИИ ЛИНЕЙНОГО ОБЪЕКТА «СОЗДАНИЕ ЯХТЕННОЙ МАРИНЫ, Г. СЕВАСТОПОЛЬ»				Шифр объекта: ПП,ПМТ 29/2019		
				Лист	Листов	Масштаб
				1.13	3	1:500
Должность	Фамилия	Подпись	Раздел 1 "Проект планировки территории. Графическая часть"			
Руководитель проекта	Овчинников С.Н.					
Вед. инженер 1 кат.	Колодина А.И.					
Архитектор 1 кат.	Лобанова Е.С.		Чертеж межевания территории			
				ООО "Проектный институт "Геоплан"		
				CONSULTING RESEARCH GROUP г. Симферополь		

РАЗДЕЛ 2. «ПРОЕКТ МЕЖЕВАНИЯ ТЕРРИТОРИИ. ТЕКСТОВАЯ ЧАСТЬ»

1. Общие положения

Проект межевания территории линейного объекта «Создание яхтенной марины, г. Севастополь» подготовлен ООО «Проектный институт «Геоплан» в составе проектно-изыскательских работ по объекту: «Создание яхтенной марины, г. Севастополь» на основании распоряжения Департамента архитектуры и градостроительства города Севастополя от 24.09.2020 № 93 «О разработке проекта планировки и проекта межевания территории линейного объекта «Создание яхтенной марины, г. Севастополь».

Согласно ч. 4 ст. 41 Градостроительного кодекса РФ состав и содержание документации по планировке территории, предусматривающей размещение одного или нескольких линейных объектов, устанавливаются Правительством Российской Федерации. Требования к составу и содержанию документации по планировке территории, предусматривающей размещение одного или нескольких линейных объектов, утверждены постановлением Правительства РФ от 12.05.2017 № 564 "Об утверждении Положения о составе и содержании документации по планировке территории, предусматривающей размещение одного или нескольких линейных объектов".

Согласно ст. 43 Градостроительного кодекса РФ подготовка проектов межевания территории осуществляется в целях определения местоположения границ образуемых и изменяемых земельных участков.

Настоящим проектом межевания территории предусматриваются действия по определению местоположения границ образуемых и изменяемых земельных участков под объекты капитального строительства, проектируемые в составе линейных объектов, действия по установлению границ земельных участков, которые после образования будут относиться к территориям общего пользования. Границы таких земельных участков определяются с учетом планировочных решений и красных линий, установленных проектом планировки территории.

Проект межевания территории линейного объекта выполнен в соответствии с системой координат, используемой для ведения Единого государственного реестра недвижимости (далее по тексту - ЕГРН).

Определение размеров образуемых земельных участков осуществляется в соответствии с градостроительным регламентом и нормами отвода земельных участков для конкретных видов деятельности, установленными в соответствии с федеральными законами, техническими регламентами.

При определении границ земельных участков требования к точности и методам определения координат характерных точек границ земельного участка принимаются в соответствии с Приказом Министерства экономического развития Российской Федерации от 01.03.2016 № 90 «Об утверждении требований к точности и методам определения координат характерных точек границ земельного участка, требований к точности и методам определения координат характерных точек контура здания, сооружения или объекта незавершенного строительства на земельном участке, а также требований к определению площади здания, сооружения и помещения».

2. Проект межевания территории

Проект межевания территории линейного объекта выполнен с учётом сведений, содержащихся на кадастровом плане территории. В границах проектируемой территории в соответствии с решениями проекта планировки территории определено местоположение границ земельных участков под объекты капитального строительства, проектируемые в составе линейных объектов, а также земельных участков, которые будут относиться к территориям общего пользования.

Площадь территории в границах проекта межевания составляет 17,37 га.

Проект межевания территории линейного объекта выполнен с учетом следующей ранее разработанной документации по планировке территории:

– Проект планировки и проект межевания территории улично-дорожной сети и территории общественного пользования, утвержденный постановлением Правительства Севастополя от 23.04.2018 № 248-ПП;

– Проект планировки и проект межевания территории по объекту «Балаклава-1» (1 этап), утвержденный постановлением Правительства Севастополя от 23.10.2018 № 692-ПП;

– Проект межевания территории «Балаклава-1» (1 этап), утвержденный постановлением Правительства Севастополя от 17.07.2020 № 351-ПП;

– Проект планировки и проект межевания территории по объекту: «Балаклава-1» (2 этап) (находится на стадии согласования);

– Проект планировки и проект межевания территории рекреационного комплекса «Яхтенная деревня» (находится на стадии разработки).

Границы и условные номера земельных участков в данном проекте межевания территории совпадают с границами и условными номерами земельных участков в ранее разработанных проектах межевания территории в том случае, если условный номер содержит ссылку на проект межевания:

– (1) - Проект межевания территории «Балаклава-1» (1 этап), утвержденный постановлением Правительства Севастополя от 17.07.2020 № 351-ПП;

– (2) - Проект планировки и проект межевания территории по объекту: «Балаклава-1» (2 этап).

В настоящее время в границах проектирования имеются земельные участки, характеристики которых представлены ниже (Таблица 1).

Таблица 1 – Перечень существующих земельных участков в границах проектирования *

Кадастровый номер	Вид разрешенного использования по документу	Площадь, кв. м	Форма собственности/ Ограничения, обременения	Категория земель/ Статус объекта/ Адрес
91:01:000000:221	Водный транспорт (код 7.3)	10 044	Государственная субъекта РФ/ Постоянное (бессрочное) пользование	Земли населенных пунктов/ Учтенный/ г. Севастополь, г. Балаклава, набережная Назукина
91:01:000000:251	Производственная деятельность	59 529	Государственная субъекта РФ/ Аренда	Земли населенных пунктов/ Учтенный/ г. Севастополь, Балаклавский р-н, уч. 5, уч. 1
91:01:000000:265	Водный транспорт (код 7.3)	1 123	Государственная субъекта РФ/ -	Земли населённых пунктов/ Учтенный/ наб. Назукина

Кадастровый номер	Вид разрешенного использования по документу	Площадь, кв. м	Форма собственности/ Ограничения, обременения	Категория земель/ Статус объекта/ Адрес
91:01:000000:491	планируемый публичный сервитут, устанавливаемый на период строительства объекта	112 997	Государственная субъекта РФ/ -	Категория не установлена/ Учетный/ г. Севастополь, Балаклавский р-н
91:01:001005:12	для строительства и обслуживания торгового центра, гостевых номеров, кафе-бара, гаражей, парковки с целью благоустройства территории и проведения мероприятий по предотвращению осадочно-оползневых процессов	3 452	Государственная субъекта РФ/ Аренда	Земли особо охраняемых территорий и объектов/ Ранее учетный/ г. Севастополь, Таврическая набережная, 23
91:01:001005:151	Для строительства и обслуживания объектов рекреационного назначения	500 003	Государственная субъекта РФ/ Аренда	Земли населённых пунктов/ Ранее учетный/ г Севастополь, в районе ул Мраморная
91:01:001005:17	Причалы для маломерных судов (код 5.4)	1 034	Государственная субъекта РФ/ -	Земли населённых пунктов/ Учетный/ Таврическая набережная
91:01:001005:18	Причалы для маломерных судов (код 5.4)	929	Государственная субъекта РФ/ -	Земли населённых пунктов/ Учетный/ наб. Таврическая, 13а
91:01:001005:5	для строительства и обслуживания гостинично-рекреационного комплекса и яхт-клуба	209 701	Государственная субъекта РФ/ Аренда	Земли особо охраняемых территорий и объектов/ Ранее учетный/ г. Севастополь, Балаклава, ул. Таврическая набережная, 15
91:01:001005:8	для реконструкции арендуемого имущества бывшего военного городка Б-1 в офисно-торговый комплекс и его обслуживания	1 440	Государственная субъекта РФ/ Аренда	Земли населенных пунктов/ Ранее учетный/ г. Севастополь, Таврическая Набережная, 32
91:01:001007:1045	Тяжелая промышленность (код 6.2)	67	Государственная федеральная/ Постоянное (бессрочное) пользование	Земли населенных пунктов/ Учетный/ г. Севастополь, ул. Калича
91:01:001007:1080	Водный транспорт (код 7.3)	117	Государственная субъекта РФ/ -	Земли населённых пунктов/ Учетный/ наб. Назукина

Кадастровый номер	Вид разрешенного использования по документу	Площадь, кв. м	Форма собственности/ Ограничения, обременения	Категория земель/ Статус объекта/ Адрес
91:01:001007:1099	"земельные участки (территории) общего пользования" (код 12.0)	11 968	Государственная субъекта РФ/ -	Земли населенных пунктов/ Учтенный/ г. Севастополь, Балаклавский р-н, ул. Новикова - ул. Крестовского
91:01:001007:1168	Недропользование	42	Государственная субъекта РФ/ Аренда	Земли населённых пунктов/ Учтенный/ наб. Таврическая, 4
91:01:001007:455	Магазины (код 4.4), обслуживание перевозок пассажиров (код 7.2.2)	136	Государственная субъекта РФ/ Аренда	Земли населенных пунктов/ Ранее учтенный/ г. Севастополь, ул. Новикова (остановка в центр у сквера Крестовского)
91:01:001007:49	для строительства и обслуживания жилого дома, хозяйственных построек и сооружений (приусадебный участок)	1 000	Частная/ -	Земли населенных пунктов/ Ранее учтенный/ г. Севастополь, ул. Мраморная, 11
91:01:001007:52	Для реконструкции и обслуживания существующего бара	224	Государственная субъекта РФ/ Аренда	Земли населённых пунктов/ Ранее учтенный/ площадь 1-го Мая, 6
91:01:001007:666	тяжелая промышленность (код 6.2)	22 769	Государственная субъекта РФ/ -	Земли населенных пунктов/ Ранее учтенный/ г. Севастополь, Балаклавский р-н, ул. Калича, 2
91:01:001008:1118	Для размещения и обслуживания бара "Татьянин мыс" с летней площадкой	277	Государственная субъекта РФ/ Аренда	Земли водного фонда/ Ранее учтенный/ набережная Назукина, 8
91:01:001008:1166	для обслуживания зданий и сооружений Балаклавской районной санитарно-эпидемиологической станции	679	Государственная федеральная (постоянное (бессрочное) пользование)/ -	Земли населённых пунктов/ Ранее учтенный/ г. Севастополь, Балаклавский район, ул. Калича, 19
91:01:001008:1227	Для обслуживания зданий административно-культурного назначения	5 142	Государственная субъекта РФ (постоянное (бессрочное) пользование)/ -	Земли населённых пунктов/ Ранее учтенный/ г. Севастополь, ул. Калича, д 21, в районе
91:01:001008:1228	Для реконструкции существующего здания в гостиничный комплекс	630	Государственная субъекта РФ/ Аренда	Земли населённых пунктов/ Ранее учтенный/ г. Севастополь, ул. Калича, д 13

Кадастровый номер	Вид разрешенного использования по документу	Площадь, кв. м	Форма собственности/ Ограничения, обременения	Категория земель/ Статус объекта/ Адрес
91:01:001008:1348	Магазины	75	Частная/ -	Земли населённых пунктов/ Учтенный/ РФ, г. Севастополь, Балаклавский р-н, пл. 1 Мая, д. 3
91:01:001008:141	Для обслуживания летней сезонной площадки при объекте торговли - без права капитального строительства	40	Государственная субъекта РФ/ Аренда	Земли населённых пунктов/ Ранее учтенный/ наб. Назукина, вблизи дома № 9 кафе "Жемчужина"
91:01:001008:1423	Коммунальное обслуживание	122	Частная/ -	Земли населенных пунктов/ Учтенный/ г. Севастополь, наб. Назукина, 35
91:01:001008:1431	Общественное управление	929	Государственная субъекта РФ/ -	Земли населённых пунктов/ Учтенный/ наб. Назукина, 2
91:01:001008:1479	Малозэтажная многоквартирная жилая застройка (код 2.1.1)	857	Общая долевая собственность собственников помещений в многоквартирном доме (п. 5, ст. 16. 189-ФЗ)	Земли населённых пунктов/ Учтенный/ РФ, г. Севастополь, Балаклавский р-н, наб. Назукина, 13
91:01:001008:1511	"Водный транспорт" (код 7.3)	1 687	Государственная субъекта РФ/ -	Земли населённых пунктов/ Учтенный/ наб. Назукина
91:01:001008:1512	"Водный транспорт" (код 7.3)	294	Государственная субъекта РФ/ -	Земли населённых пунктов/ Учтенный/ наб. Назукина
91:01:001008:1517	Коммунальное обслуживание (код 3.1)	343	Государственная субъекта РФ/ Аренда	Земли населенных пунктов/ Учтенный/ г. Севастополь, ул. Калича, 9
91:01:001008:1523	коммунальное обслуживание (код 3.1)	127	Государственная субъекта РФ/ Аренда	Земли населенных пунктов/ Учтенный/ г. Севастополь, наб. Назукина, 39
91:01:001008:1537	Малозэтажная многоквартирная жилая застройка (код 2.1.1)	365	Общая долевая собственность собственников помещений в многоквартирном доме (п. 5, ст. 16. 189-ФЗ)	Земли населенных пунктов/ Учтенный/ РФ, г. Севастополь, наб. Назукина, 7
91:01:001008:1555	"культурное развитие" (код 3.6)	1 093	Государственная субъекта РФ/ -	Земли населенных пунктов/ Учтенный/ РФ, г. Севастополь, наб. Назукина, 23 (кинотеатр)
91:01:001008:1600	среднеэтажная жилая застройка (код 2.5)	646	Общая долевая собственность собственников помещений в многоквартирном	Земли населенных пунктов/ Учтенный/ РФ, г. Севастополь, Балаклавский р-н, ул. Назукина, 3

Кадастровый номер	Вид разрешенного использования по документу	Площадь, кв. м	Форма собственности/ Ограничения, обременения	Категория земель/ Статус объекта/ Адрес
			доме (п. 5, ст. 16. 189-ФЗ)	
91:01:001008:1636	Среднеэтажная жилая застройка	588	Общая долевая собственность собственников помещений в многоквартирном доме (п. 5, ст. 16. 189-ФЗ)	Земли населенных пунктов/ Учетный/ РФ, г. Севастополь, Балаклавский р-н, ул. Назукина, 1
91:01:001008:1641	Коммунальное обслуживание	50	Государственная субъекта РФ/ Аренда	Земли населенных пунктов/ Учетный/ РФ, г. Севастополь, наб. Назукина
91:01:001008:168	Для обслуживания жилого дома со встроенными помещениями бара "Золотой берег" и застройкой прилегающей территории	285	Частная (общая долевая собственность)/ -	Земли населённых пунктов/ Ранее учтенный/ набережная Назукина, 15
91:01:001008:1683	магазины (код 4.4)	284	Государственная субъекта РФ/ Аренда	Земли населенных пунктов/ Учетный/ РФ, г. Севастополь, ул. Калича, 9
91:01:001008:1738	среднеэтажная жилая застройка (код 2.5)	657	Общая долевая собственность собственников помещений в многоквартирном доме (п. 5, ст. 16. 189-ФЗ)	Земли населенных пунктов/ Учетный/ РФ, г. Севастополь, наб. Назукина, 9
91:01:001008:218	Для обслуживания павильона, для реконструкции существующего буфета под кафе "Генуя"	471	Государственная субъекта РФ/ -	Земли населённых пунктов/ Ранее учтенный/ г. Севастополь
91:01:001008:266	для реконструкции и обслуживания центра подводного плавания	662	Государственная субъекта РФ/ Аренда	Земли населенных пунктов / Ранее учтенный/ г. Севастополь, набережная Назукина, 5
91:01:001008:358	Культурное развитие (код 3.6)	709	Государственная субъекта РФ (постоянное (бессрочное) пользование)/ -	Земли населенных пунктов / Ранее учтенный/ РФ, г. Севастополь, Балаклавский р-н, наб. Назукина, 27
91:01:001008:37	для строительства и обслуживания зданий и сооружений, реконструкции их в гостинично-развлекательно-туристический	12 500	Государственная субъекта РФ / Аренда	Земли населенных пунктов / Ранее учтенный/ г. Севастополь, наб. Назукина, 41

Кадастровый номер	Вид разрешенного использования по документу	Площадь, кв. м	Форма собственности/ Ограничения, обременения	Категория земель/ Статус объекта/ Адрес
	комплекс, с яхт-клубом и жилой застройкой			
91:01:001008:63	Малоэтажная многоквартирная жилая застройка (код 2.1.1)	1 400	Общая долевая собственность собственников помещений в многоквартирном доме (п. 5, ст. 16. 189-ФЗ)	Земли населенных пунктов / Ранее учтенный/ г. Севастополь, ул. 7-го Ноября, 3-А
91:01:001008:67	7.3 "Водный транспорт"	30	Государственная субъекта РФ/ -	Земли населённых пунктов/ Ранее учтенный/ на набережной Назукина
91:01:001008:700	образование и просвещение (код 3.5)	2 094	Государственная субъекта РФ (постоянное (бессрочное) пользование)/ -	Земли населённых пунктов/ Учтенный/ РФ, г. Севастополь, набережная Назукина, 21
91:01:001008:733	для строительства и обслуживания мини-гостиницы	214	Государственная субъекта РФ / Аренда	Земли населённых пунктов/ Ранее учтенный/ г. Севастополь, наб. Назукина, 17
91:01:001008:79	для обслуживания научного центра	1 835	Государственная субъекта РФ / -	Земли населенных пунктов / Ранее учтенный/ г. Севастополь, Балаклавский район, ул. Назукина, 29
91:01:001008:80	Для обслуживания научного центра	4 646	Государственная субъекта РФ/ -	Земли промышленности, энергетики, транспорта, связи, радиовещания, телевидения, информатики, земли для обеспечения космической деятельности, земли обороны, безопасности и земли иного специального назначения/ Ранее учтенный / ул. Назукина, 29
91:01:001008:82	для обслуживания здания торговли и коммерческих услуг	124	Государственная субъекта РФ/ Аренда	Земли населённых пунктов/ Ранее учтенный/ г. Севастополь, площадь Первого Мая, 4
91:01:001008:915	Для обслуживания мачты связи	21	Государственная субъекта РФ/ -	Земли промышленности,

Кадастровый номер	Вид разрешенного использования по документу	Площадь, кв. м	Форма собственности/ Ограничения, обременения	Категория земель/ Статус объекта/ Адрес
				энергетики, транспорта, связи, радиовещания, телевидения, информатики, земли для обеспечения космической деятельности, земли обороны, безопасности и земли иного специального назначения/ Ранее учтенный/ набережная Назукина
91:01:001008:921	общественное питание (код 4.6)	1 321	Государственная субъекта РФ/ -	Земли населённых пунктов/ Ранее учтенный/ г. Севастополь, ул. Калича
91:01:001008:923	Водный транспорт (код 7.3)	286	Государственная субъекта РФ/ -	Земли населённых пунктов/ Ранее учтенный/ набережная Назукина
91:01:007004:9	Обеспечение обороны и безопасности (код 8.0)	22 079	Государственная субъекта РФ/ -	Земли населённых пунктов/ Ранее учтенный/ г. Севастополь, Балаклавский район, ул. Новикова, 1, земельный участок № 1
91:01:007005:8	Для строительства и обслуживания базы отдыха и медицинского учреждения лечебно-профилактического профиля	24 716	Государственная субъекта РФ/ -	Земли особо охраняемых территорий и объектов/ Ранее учтенный/ -

* - согласно сведениям публичной кадастровой карты (<http://pkk5.rosreestr.ru>)

При анализе существующего землепользования выявлено частичное наложение друг на друга земельных участков с кадастровыми номерами 91:01:000000:491 и 91:01:001008:79 (содержится в ЕГРН без координат границ). По данному вопросу получено письмо Севреестра от 28.12.2019 № 4082/01-01-01-09/03/19 с разъяснением.

В связи с тем, что государственный кадастровый учет земельного участка с кадастровым номером 91:01:000000:491 осуществлен 01.08.2019, при этом право постоянного (бессрочного) пользования на данный земельный участок не зарегистрировано, в соответствии с частью 3.2 статьи 70 Федерального закона от 13.07.2015 № 218-ФЗ «О государственной регистрации недвижимости» снять с государственного кадастрового учета данный земельный участок не представляется возможным.

Также возможно уточнение местоположения границ земельного участка с кадастровым номером 91:01:001008:79 с изменением конфигурации в части устранения пересечения с границами земельного участка с кадастровым номером 91:01:000000:491.

В соответствии с письмом Севреестра от 28.12.2019 № 4082/01-01-01-09/03/19 проектом межевания территории предложено уточнить границы ранее учтенного земельного участка с кадастровым номером 91:01:001008:79, поскольку в ЕГРН отсутствуют сведения о координатах характерных точек границ данного земельного участка. Перечень координат характерных точек границ земельного участка с кадастровым номером 91:01:001008:79, полученных в результате уточнения, содержатся в таблице 2. Площадь земельного участка с кадастровым номером 91:01:001008:79 согласно сведениям ЕГРН составляет 1835 кв.м. Площадь земельного участка с кадастровым номером 91:01:001008:79, полученного в результате уточнения, составит 1474 кв.м.

Таблица 2 - Перечень координат характерных точек границ земельного участка с кадастровым номером 91:01:001008:79, полученных в результате уточнения

Номер точки	Координата X	Координата Y
1	4920472,92	4387524,72
2	4920465,64	4387527,06
3	4920469,92	4387540,04
4	4920465,83	4387542,56
5	4920460,55	4387544,41
6	4920446,69	4387551,57
7	4920423,59	4387565,42
8	4920413,87	4387565,89
9	4920413,86	4387565,20
10	4920414,19	4387565,16

Номер точки	Координата X	Координата Y
11	4920413,50	4387542,66
12	4920413,06	4387529,68
13	4920419,26	4387529,28
14	4920419,25	4387528,74
15	4920422,87	4387526,54
16	4920427,83	4387526,44
17	4920428,63	4387531,42
18	4920451,64	4387527,72
19	4920464,80	4387524,12
20	4920472,89	4387524,48

Согласно чертежу межевания территории в составе «Проекта планировки и проекта межевания территории по объекту: «Балаклава-1» (2 этап)» (находится на стадии согласования) в данном проекте межевания территории линейного объекта отражены предложения по внесению изменений в «Проект планировки и проект межевания территории «Балаклава-1» (1 этап)» в части изменения границ земельного участка :ЗУ9 с видом разрешенного использования «Водный транспорт (7.3)» (условный номер согласно чертежу межевания территории «Проекта планировки и проекта межевания территории «Балаклава-1» (1 этап)»). На данной территории решениями проекта планировки территории в составе «Проекта планировки и проекта межевания территории по объекту: «Балаклава-1» (2 этап)» предложено размещение объекта общественно-делового назначения, проект межевания подготовлен с учетом этих решений.

В границах образуемого земельного участка :ЗУ3 частично расположен объект капитального строительства с кадастровым номером 91:01:001007:1028, принадлежащий на праве частной собственности физическому лицу. Учитывая принцип единства судьбы земельных участков и прочно связанных с ними объектов, в проекте межевания предусмотрены мероприятия по формированию земельного участка под объектом капитального строительства с кадастровым номером 91:01:001007:1028 с целью дальнейшего изъятия такого земельного участка и объекта недвижимости, расположенного в его границах.

Перечень земельных участков, в отношении которых предполагается изъятие для государственных и муниципальных нужд, представлен в разделе 4 данного тома.

Схемы расположения земельного участка в границах проектирования, утвержденные на момент разработки проекта межевания, подлежат отмене.

Перечень и сведения о площади образуемых земельных участков, в том числе возможные способы их образования, а также виды разрешенного использования образуемых земельных участков приведены в главе 3 данного тома.

Перечень кадастровых номеров существующих земельных участков, на которых линейный объект может быть размещен на условиях сервитута, публичного сервитута, их адреса или описание местоположения приведены в главе 5 данного тома.

Порядок утверждения проекта межевания территории установлен Градостроительным кодексом Российской Федерации.

3. Перечень и сведения о площади образуемых земельных участков, в том числе возможные способы их образования. Перечень и сведения о площади образуемых земельных участков, которые будут отнесены к территориям общего пользования. Вид разрешенного использования образуемых земельных участков в соответствии с проектом планировки территории

Перечень и сведения о площади образуемых земельных участков, перечень и сведения о площади образуемых земельных участков, которые будут отнесены к территориям общего пользования, виды разрешенного использования образуемых земельных участков в соответствии с проектом планировки территории указаны в таблице 3.

Категория земель образуемых земельных участков, изменяемых земельных участков, образуемых земельных участков, которые будут относиться к территориям общего пользования, а также образуемых земельных участков, в отношении которых предполагается изъятие для государственных нужд (Таблица 3) – земли населенных пунктов.

Таблица 3 – Перечень и сведения о площади образуемых земельных участков, перечень и сведения о площади образуемых земельных участков, которые будут отнесены к территориям общего пользования, виды разрешенного использования образуемых земельных участков в соответствии с проектом планировки территории

Условный номер образуемого земельного участка	Вид разрешенного использования образуемого земельного участка в соответствии с проектом планировки территории	Площадь, кв. м	Возможные способы образования *
Границы образуемых земельных участков, которые будут относиться к территориям общего пользования			
:ЗУ5	Улично-дорожная сеть (код 12.0.1)	4011	Образование из земель, находящихся в государственной собственности, раздел, объединение, перераспределение*
:ЗУ6	Улично-дорожная сеть (код 12.0.1)	33	Образование из земель, находящихся в государственной собственности, раздел*
:ЗУ1 (1)	Земельные участки (территории) общего пользования (12.0)	5107	Образование из земель, находящихся в государственной собственности, раздел, объединение, перераспределение*
:ЗУ10 (1)	Земельные участки (территории) общего пользования (12.0)	594	Образование из земель, находящихся в государственной собственности, раздел, объединение, перераспределение*
:ЗУ1 (2)	Улично-дорожная сеть (код 12.0.1)	24456	Образование из земель, находящихся в государственной собственности, раздел, объединение*
:ЗУ2 (2)	Улично-дорожная сеть (код 12.0.1)	9780	Образование из земель, находящихся в государственной

Условный номер образуемого земельного участка	Вид разрешенного использования образуемого земельного участка в соответствии с проектом планировки территории	Площадь, кв. м	Возможные способы образования *
			собственности, раздел, объединение*
:ЗУ3 (2)	Земельные участки (территории) общего пользования (код 12.0)	21166	Образование из земель, находящихся в государственной собственности, раздел, объединение*
:ЗУ4 (2)	Улично-дорожная сеть (код 12.0.1)	387	Образование из земель, находящихся в государственной собственности*
:ЗУ5 (2)	Земельные участки (территории) общего пользования (код 12.0)	1578	Образование из земель, находящихся в государственной собственности, раздел, объединение*
:ЗУ6 (2)	Земельные участки (территории) общего пользования (код 12.0)	58	Образование из земель, находящихся в государственной собственности*
:ЗУ7 (2)	Улично-дорожная сеть (код 12.0.1), коммунальное обслуживание (код 3.1)	142	Образование из земель, находящихся в государственной собственности, раздел, объединение*
:ЗУ8 (2)	Улично-дорожная сеть (код 12.0.1)	769	Образование из земель, находящихся в государственной собственности, раздел, объединение*
:ЗУ9 (2)	Земельные участки (территории) общего пользования (код 12.0)	65	Образование из земель, находящихся в государственной собственности, раздел, объединение*
Границы образуемых земельных участков			
:ЗУ1	Коммунальное обслуживание (код 3.1)	72	Образование из земель, находящихся в государственной собственности*
:ЗУ2	Коммунальное обслуживание (код 3.1)	8498	Образование из земель, находящихся в государственной собственности, раздел, объединение, перераспределение*
:ЗУ3	Коммунальное обслуживание (код 3.1)	135	Образование из земель, находящихся в государственной собственности*
:ЗУ4	Коммунальное обслуживание (код 3.1)	80	Образование из земель, находящихся в государственной собственности*
:ЗУ2 (1)	Деловое управление (4.1), коммунальное обслуживание (3.1)	1 136	Образование из земель, находящихся в государственной собственности, раздел, объединение, перераспределение*
:ЗУ4 (1)	Водный транспорт (7.3), коммунальное обслуживание (3.1), гидротехнические сооружения (код 11.3)	18 360	Образование из земель, находящихся в государственной собственности, раздел,

Условный номер образуемого земельного участка	Вид разрешенного использования образуемого земельного участка в соответствии с проектом планировки территории	Площадь, кв. м	Возможные способы образования *
			объединение, перераспределение*
:ЗУ5 (1)	Водный транспорт (7.3), коммунальное обслуживание (3.1), гидротехнические сооружения (код 11.3)	21 081	Образование из земель, находящихся в государственной собственности, раздел, объединение, перераспределение*
:ЗУ6 (1)	Водный транспорт (7.3), коммунальное обслуживание (3.1), гидротехнические сооружения (код 11.3)	920	Образование из земель, находящихся в государственной собственности*
:ЗУ7 (1)	Водный транспорт (7.3), коммунальное обслуживание (3.1), гидротехнические сооружения (код 11.3)	1 725	Образование из земель, находящихся в государственной собственности, раздел, объединение, перераспределение*
:ЗУ8 (1)	Водный транспорт (7.3), коммунальное обслуживание (3.1), гидротехнические сооружения (код 11.3)	735	Раздел*
:ЗУ9 (1)	Водный транспорт (7.3), коммунальное обслуживание (3.1), гидротехнические сооружения (код 11.3)	37	Образование из земель, находящихся в государственной собственности*
:ЗУ11 (1)	Водный транспорт (7.3), коммунальное обслуживание (3.1), гидротехнические сооружения (код 11.3)	116	Образование из земель, находящихся в государственной собственности*
:ЗУ12 (1)	Водный транспорт (7.3), коммунальное обслуживание (3.1), гидротехнические сооружения (код 11.3)	58	Образование из земель, находящихся в государственной собственности*
:ЗУ13 (1)	Водный транспорт (7.3), коммунальное обслуживание (3.1), гидротехнические сооружения (код 11.3)	373	Образование из земель, находящихся в государственной собственности*
:ЗУ14 (1)	Водный транспорт (7.3), коммунальное обслуживание (3.1), гидротехнические сооружения (код 11.3)	5	Образование из земель, находящихся в государственной собственности*
:ЗУ15 (1)	Водный транспорт (7.3), коммунальное обслуживание (3.1), гидротехнические сооружения (код 11.3)	991	Образование из земель, находящихся в государственной собственности, раздел, объединение, перераспределение*
:ЗУ17 (1)	Водный транспорт (7.3), коммунальное обслуживание (3.1), гидротехнические сооружения (код 11.3)	198	Образование из земель, находящихся в государственной собственности, раздел, объединение, перераспределение*
:ЗУ14 (2)	Предпринимательство (код 4.0), коммунальное обслуживание (код 3.1)	6855	Образование из земель, находящихся в государственной собственности, раздел, объединение*
:ЗУ15 (2)	Рынки (код 4.3)	215	Раздел*
:ЗУ17 (2)	Коммунальное обслуживание (код 3.1)	136	Перераспределение*
:ЗУ18 (2)	Коммунальное обслуживание (код 3.1)	4244	Образование из земель, находящихся в государственной

Условный номер образуемого земельного участка	Вид разрешенного использования образуемого земельного участка в соответствии с проектом планировки территории	Площадь, кв. м	Возможные способы образования *
			собственности, раздел, объединение*
:ЗУ19 (2)	Коммунальное обслуживание (код 3.1)	100	Образование из земель, находящихся в государственной собственности*
:ЗУ20 (2)	Коммунальное обслуживание (код 3.1)	602	Образование из земель, находящихся в государственной собственности, раздел, объединение*
:ЗУ21 (2)	Коммунальное обслуживание (код 3.1)	249	Раздел, объединение*
:ЗУ22 (2)	Связь (код 6.8)	76	Образование из земель, находящихся в государственной собственности*
:ЗУ23 (2)	Внеуличный транспорт (код 7.6), коммунальное обслуживание (код 3.1)	652	Образование из земель, находящихся в государственной собственности, раздел, объединение*
:ЗУ24 (2)	Водный транспорт (7.3), коммунальное обслуживание (код 3.1)	10025	Раздел, объединение*
:ЗУ25 (2)	Парки культуры и отдыха (код 3.6.2)	613	Образование из земель, находящихся в государственной собственности*
:ЗУ27 (2)	Коммунальное обслуживание (код 3.1)	237	Образование из земель, находящихся в государственной собственности*
:ЗУ28 (2)	Деловое управление (4.1), коммунальное обслуживание (код 3.1)	845	Образование из земель, находящихся в государственной собственности, раздел, объединение*
Границы изменяемых земельных участков			
91:01:001008:168/:ЗУ1 (1)	Водный транспорт (7.3), коммунальное обслуживание (3.1), гидротехнические сооружения (код 11.3)	34	Раздел
91:01:001008:37/:ЗУ1 (1)	Водный транспорт (7.3), коммунальное обслуживание (3.1), гидротехнические сооружения (код 11.3)	1794	Раздел
91:01:001008:37/:ЗУ2 (1)	Водный транспорт (7.3), коммунальное обслуживание (3.1), гидротехнические сооружения (код 11.3)	27	Раздел
91:01:001008:79(2)	Рыбоводство (код 1.13), склады (код 6.9)	510	Раздел
91:01:001008:37(2)	для строительства и обслуживания зданий и сооружений, реконструкции их в гостинично-развлекательно-туристический комплекс, с яхт-клубом и жилой застройкой	9186	Раздел
Границы образуемых земельных участков, в отношении которых предполагается изъятие для государственных нужд			
91:01:001008:37/:ЗУ1 (2)	Водный транспорт (7.3), коммунальное обслуживание (3.1), гидротехнические сооружения (код 11.3)	1494	Раздел

Примечание - * - и иные способы, предусмотренные земельным законодательством РФ на усмотрение кадастрового инженера.

Номера и перечень координат характерных точек образуемых и изменяемых земельных участков содержатся в главе 6 данного тома.

Образование земельных участков в соответствии с чертежом межевания территории возможно производить в любой последовательности исходя из пожеланий правообладателей земельных участков в границах проектирования.

В соответствии со статьей 102 Земельного кодекса Российской Федерации на землях, покрытых поверхностными водными объектами, не осуществляется образование земельных участков.

Последовательность образования земельных участков указана ниже (Таблица 4).

Таблица 4 – Последовательность образования земельных участков

Условный номер образуемого земельного участка	Площадь, кв. м	Кадастровые номера земельных участков, из которых образуются земельные участки	Площади частей земельных участков, из которых образуются земельные участки, кв.м	Способы образования, последовательность образования земельного участка
:ЗУ1	72	Земли государственной собственности	72	Образование из земель, находящихся в государственной собственности
:ЗУ2	8498	91:01:001005:151/:ЗУ1	2 060	1 этап: раздел существующего земельного участка с кадастровым номером 91:01:001005:151; 2 этап: перераспределение образованного на 1 этапе земельного участка с землями государственной собственности
		Земли государственной собственности	6438	
:ЗУ3	135	Земли государственной собственности	135	Образование из земель, находящихся в государственной собственности
:ЗУ4	80	Земли государственной собственности	80	Образование из земель, находящихся в государственной собственности
:ЗУ5	4011	91:01:001005:151/:ЗУ2	294	1 этап: раздел существующих земельных участков с кадастровыми номерами 91:01:001005:151 и 91:01:007005:8; 2 этап: перераспределение образованного на 1 этапе земельного участка с землями государственной собственности
		91:01:007005:8/:ЗУ4 ¹	1362	
		Земли государственной собственности	2355	
:ЗУ6	33	Земли государственной собственности	33	Образование из земель, находящихся в государственной собственности
:ЗУ1 (1)	5107	91:01:000000:221/:ЗУ2	422	1 этап: раздел существующих земельных участков с кадастровыми номерами
		91:01:001008:1227/:ЗУ1	303	
		91:01:000000:491/:ЗУ2	1 673	

Условный номер образуемого земельного участка	Площадь, кв. м	Кадастровые номера земельных участков, из которых образуются земельные участки	Площади частей земельных участков, из которых образуются земельные участки, кв.м	Способы образования, последовательность образования земельного участка
		Земли государственной собственности	2 709	91:01:000000:221 и 91:01:000000:491;
:ЗУ3 (1)	4 839	91:01:001008:1227/:ЗУ2	4 838	2 этап: образование земельных участков из государственных земель;
		Земли государственной собственности	1	3 этап: перераспределение существующего земельного участка с кадастровым номером 91:01:001008:1227 с земельными участками, образованными способом раздела на 1 этапе, и земельными участками, образованными из государственных земель на 2 этапе
:ЗУ2 (1)	1 136	91:01:001005:18	919	Перераспределение существующего земельного участка 91:01:001005:18 с землями государственной собственности
		Земли государственной собственности	217	
:ЗУ4 (1)	18 360	91:01:001005:17/ЗУ2	122	1 этап: раздел существующих земельных участков с кадастровыми номерами 91:01:001005:17, 91:01:001005:18, 91:01:007004:9, 91:01:007005:8; 2 этап: образование земельных участков из государственных земель; 3 этап: объединение земельных участков, образованных способом раздела на 1 этапе, с земельными участками, образованными из государственных земель на 2 этапе
		91:01:001005:18/:ЗУ1	10	
		91:01:007004:9/:ЗУ1	3205	
		91:01:007005:8/:ЗУ2 ¹	4	
		Земли государственной собственности	15019	
:ЗУ5 (1)	21 081	91:01:000000:221/:ЗУ1	8199	1 этап: раздел существующих земельных участков с кадастровыми номерами 91:01:000000:221, 91:01:000000:491, 91:01:001007:666, 91:01:001008:80;
		91:01:000000:265	1123	
		91:01:000000:491/:ЗУ1	225	
		91:01:001007:666/:ЗУ2	6307	
		91:01:001008:1431/:ЗУ1	18	
		91:01:001008:1511	1687	
		91:01:001008:1512	294	
		91:01:001008:80/:ЗУ1 ²	278	
		91:01:001008:923	286	
91:01:001007:1080	117			

Условный номер образуемого земельного участка	Площадь, кв. м	Кадастровые номера земельных участков, из которых образуются земельные участки	Площади частей земельных участков, из которых образуются земельные участки, кв.м	Способы образования, последовательность образования земельного участка
		91:01:001008:141	40	2 этап: образование земельных участков из государственных земель; 3 этап: объединение существующих земельных участков с кадастровыми номерами 91:01:000000:265, 91:01:001008:1511, 91:01:001008:1512, 91:01:001008:923, 91:01:001007:1080 и 91:01:001008:141 с земельными участками, образованными способом раздела на 1 этапе, и земельными участками, образованными из государственных земель на 2 этапе; 4 этап: перераспределение образованного на 3 этапе земельного участка с землями государственной собственности
		Земли государственной собственности	2507	
:ЗУ6 (1)	920	Земли государственной собственности	920	Образование из земель, находящихся в государственной собственности
:ЗУ7 (1)	1 725	91:01:001005:17/:ЗУ1	176	1 этап: раздел существующего земельного участка с кадастровым номером 91:01:001005:17; 2 этап: перераспределение образованного на 1 этапе земельного участка с землями государственной собственности
		Земли государственной собственности	1549	
:ЗУ8 (1)	735	91:01:001005:17	735	Раздел существующего земельного участка с кадастровым номером 91:01:001005:17 с сохранением исходного в измененных границах
:ЗУ9 (1)	37	Земли государственной собственности	37	Образование из земель, находящихся в государственной собственности
:ЗУ10 (1)	594	91:01:007005:8/:ЗУ1 ¹	270	1 этап: раздел существующего земельного участка с кадастровым номером 91:01:007005:8;
		Земли государственной собственности	324	

Условный номер образуемого земельного участка	Площадь, кв. м	Кадастровые номера земельных участков, из которых образуются земельные участки	Площади частей земельных участков, из которых образуются земельные участки, кв.м	Способы образования, последовательность образования земельного участка
				2 этап: перераспределение земельного участка, образованного способом раздела на 1 этапе, с землями государственной
:ЗУ11 (1)	116	Земли государственной собственности	116	Образование из земель, находящихся в государственной собственности
:ЗУ12 (1)	58	Земли государственной собственности	58	Образование из земель, находящихся в государственной собственности
:ЗУ13 (1)	373	Земли государственной собственности	373	Образование из земель, находящихся в государственной собственности
:ЗУ14 (1)	5	Земли государственной собственности	5	Образование из земель, находящихся в государственной собственности
:ЗУ15 (1)	991	91:01:001008:1431	911	Перераспределение существующего земельного участка с кадастровым номером 91:01:001008:1431 с землями государственной собственности
		Земли государственной собственности	80	
:ЗУ17 (1)	198	91:01:007005:8/:ЗУ3 ¹	6	1 этап: раздел существующего земельного участка с кадастровым номером 91:01:007005:8; 2 этап: перераспределение земельного участка, образованного способом раздела на 1 этапе, с землями государственной собственности
		Земли государственной собственности	192	
91:01:001008:168/:ЗУ1 (1)	34	91:01:001008:168	34	Раздел существующего земельного участка с кадастровым номером 91:01:001008:168
91:01:001008:37/:ЗУ1 (1)	1794	91:01:001008:37	1794	Раздел существующего земельного участка с кадастровым номером 91:01:001008:37
91:01:001008:37/:ЗУ2 (1)	27	91:01:001008:37	27	Раздел существующего земельного участка с кадастровым номером 91:01:001008:37
:ЗУ1 (2)	24612	91:01:000000:251/:ЗУ3	15661	1 этап: раздел существующих земельных участков с кадастровыми номерами 91:01:000000:251,
		91:01:001007:1099/:ЗУ1	2740	
		91:01:001007:455	136	
		91:01:007004:9/:ЗУ1	2580	

Условный номер образуемого земельного участка	Площадь, кв. м	Кадастровые номера земельных участков, из которых образуются земельные участки	Площади частей земельных участков, из которых образуются земельные участки, кв.м	Способы образования, последовательность образования земельного участка
		:ЗУ25/:ЗУ1	74	91:01:001007:1099 и 91:01:007004:9 2 этап: образование земельных участков из земель, находящихся в государственной собственности 3 этап: раздел земельного участка с условным номером :ЗУ25, образованного из земель, находящихся в государственной собственности, в соответствии с данным проектом межевания территории 4 этап: объединение существующего земельного участка с кадастровым номером 91:01:001007:455 с земельными участками, образованными способом раздела на 1 и 3 этапах, и земельными участками, образованными из земель, находящихся в государственной собственности, на 2 этапе
:ЗУ2 (2)	9780	91:01:000000:221 91:01:001007:1045/:ЗУ1 91:01:001007:1099/:ЗУ2 91:01:001007:666/ЗУ1 91:01:001008:1517/:ЗУ1	1378 18 859 496 22	1 этап: раздел существующего земельного участка с кадастровым номером 91:01:000000:221 с сохранением его в измененных границах 2 этап: раздел существующих земельных участков с кадастровыми номерами 91:01:001007:1045, 91:01:001007:1099, 91:01:001007:666, 91:01:001008:1517 3 этап: образование земельных участков из государственных земель 4 этап: объединение земельных участков, образованных способом раздела на 1 и 2 этапах, с земельными участками, образованными из
		Земли государственной собственности	3265	
		Земли государственной собственности	7007	

Условный номер образуемого земельного участка	Площадь, кв. м	Кадастровые номера земельных участков, из которых образуются земельные участки	Площади частей земельных участков, из которых образуются земельные участки, кв.м	Способы образования, последовательность образования земельного участка
				государственных земель на 3 этапе
:ЗУ3 (2)	21808	91:01:000000:251/:ЗУ4	13	1 этап: раздел существующих земельных участков с кадастровыми номерами 91:01:000000:251, 91:01:001007:1099, 91:01:001007:666, 91:01:007004:9 2 этап: образование земельных участков из земель, находящихся в государственной собственности 3 этап: раздел земельного участка с условным номером :ЗУ25, образованного из земель, находящихся в государственной собственности, в соответствии с данным проектом межевания территории, с сохранением его в измененных границах 4 этап: объединение земельных участков, образованных способом раздела на 1 и 3 этапах, с земельными участками, образованными из земель, находящихся в государственной собственности, на 2 этапе
		91:01:001007:1099/:ЗУ3	6935	
		91:01:001007:666/ЗУ2	549	
		91:01:007004:9/:ЗУ2	8743	
		:ЗУ25	539	
		Земли государственной собственности	4387	
:ЗУ4 (2)	387	Земли государственной собственности	387	Образование из земель, находящихся в государственной собственности
:ЗУ5 (2)	1578	91:01:000000:251/:ЗУ8	506	1 этап: раздел существующих земельных участков с кадастровыми номерами 91:01:000000:251 и 91:01:007004:9 2 этап: образование земельного участка из государственных земель 3 этап: объединение земельного участка, образованного способом раздела на 1 этапе, с земельным участком, образованным из государственных земель на 2 этапе
		91:01:007004:9/:ЗУ8	34	

Условный номер образуемого земельного участка	Площадь, кв. м	Кадастровые номера земельных участков, из которых образуются земельные участки	Площади частей земельных участков, из которых образуются земельные участки, кв.м	Способы образования, последовательность образования земельного участка
:ЗУ6 (2)	58	Земли государственной собственности	58	Образование из земель, находящихся в государственной собственности
:ЗУ7 (2)	142	91:01:000000:491/:ЗУ1	53	1 этап: раздел существующего земельного участка с кадастровым номером 91:01:000000:491
		91:01:001008:1423	75	
		Земли государственной собственности	14	2 этап: образование земельного участка из государственных земель 3 этап: объединение земельных участков, образованных способом раздела на 1 этапе, с земельным участком, образованным из государственных земель на 2 этапе 4 этап: раздел существующего земельного участка с кадастровым номером 91:01:001008:1423 с сохранением его в измененных границах 5 этап: объединение земельного участка, образованного способом раздела на 4 этапе, с земельным участком, образованным способом объединения на 3 этапе
:ЗУ8 (2)	769	91:01:001008:79/:ЗУ1	33	1 этап: раздел существующего земельного участка с кадастровым номером 91:01:001008:79 2 этап: образование земельного участка из государственных земель 3 этап: объединение земельного участка, образованного способом раздела на 1 этапе, с земельным участком, образованным из государственных земель на 2 этапе
		Земли государственной собственности	736	
:ЗУ9 (2)	65	91:01:001008:1523/:ЗУ1	1	

Условный номер образуемого земельного участка	Площадь, кв. м	Кадастровые номера земельных участков, из которых образуются земельные участки	Площади частей земельных участков, из которых образуются земельные участки, кв.м	Способы образования, последовательность образования земельного участка
		Земли государственной собственности	64	1 этап: раздел существующего земельного участка с кадастровым номером 91:01:001008:1523 2 этап: образование земельного участка из государственных земель 3 этап: объединение земельного участка, образованного способом раздела на 1 этапе, с земельным участком, образованным из государственных земель на 2 этапе
:ЗУ28 (2)	845	91:01:001005:5/:ЗУ1 ¹	657	1 этап: раздел существующего земельного участка с кадастровым номером 91:01:001005:5 2 этап: образование земельного участка из государственных земель 3 этап: объединение земельного участка, образованного способом раздела на 1 этапе, с земельным участком, образованным из государственных земель на 2 этапе
		Земли государственной собственности	188	
:ЗУ14 (2)	6855	91:01:001007:666/ЗУ3	5645	1 этап: раздел существующих земельных участков с кадастровыми номерами 91:01:001007:666 и 91:01:007004:9 2 этап: образование земельного участка из государственных земель 3 этап: объединение земельных участков, образованных способом раздела на 1 этапе, с земельным участком, образованным из государственных земель на 2 этапе
		91:01:007004:9/:ЗУ5	948	
		Земли государственной собственности	262	
:ЗУ15 (2)	215	91:01:001008:79/:ЗУ2	215	Раздел существующего земельного участка с кадастровым номером 91:01:001008:79

Условный номер образуемого земельного участка	Площадь, кв. м	Кадастровые номера земельных участков, из которых образуются земельные участки	Площади частей земельных участков, из которых образуются земельные участки, кв.м	Способы образования, последовательность образования земельного участка
:ЗУ17 (2)	136	91:01:001008:1523	126	Перераспределение существующего земельного участка с кадастровым номером 91:01:001008:1523 с землями, находящимися в государственной собственности
		Земли государственной собственности	10	
:ЗУ18 (2)	4244	91:01:007004:9/:ЗУ6	4237	1 этап: раздел существующего земельного участка с кадастровым номером 91:01:007004:9 2 этап: образование земельного участка из государственных земель 3 этап: объединение земельного участка, образованного способом раздела на 1 этапе, с земельным участком, образованным из государственных земель на 2 этапе
		Земли государственной собственности	7	
:ЗУ19 (2)	100	Земли государственной собственности	100	Образование из земель, находящихся в государственной собственности
:ЗУ20 (2)	602	91:01:000000:491/:ЗУ2	24	1 этап: раздел существующих земельных участков с кадастровыми номерами 91:01:000000:491 и 91:01:001008:79 2 этап: образование земельного участка из государственных земель 3 этап: объединение земельных участков, образованных способом раздела на 1 этапе, с земельным участком, образованным из государственных земель на 2 этапе
		91:01:001008:79/:ЗУ3	249	
		Земли государственной собственности	329	
:ЗУ21 (2)	249	91:01:000000:491/:ЗУ3	156	1 этап: раздел существующих земельных участков с кадастровыми номерами 91:01:000000:491 и 91:01:001008:79 2 этап: объединение земельных участков, образованных способом раздела на 1 этапе
		91:01:001008:1423/:ЗУ1	47	
		91:01:001008:79/:ЗУ4	39	

Условный номер образуемого земельного участка	Площадь, кв. м	Кадастровые номера земельных участков, из которых образуются земельные участки	Площади частей земельных участков, из которых образуются земельные участки, кв.м	Способы образования, последовательность образования земельного участка
				3 этап: раздел существующего земельного участка с кадастровым номером 91:01:001008:1423 4 этап: объединение земельного участка, образованного способом объединения на 2 этапе, с земельным участком, образованным способом раздела на 3 этапе
:3У22 (2)	76	Земли государственной собственности	76	Образование из земель, находящихся в государственной собственности
:3У23 (2)	652	91:01:000000:491/:3У4	159	1 этап: раздел существующих земельных участков с кадастровыми номерами 91:01:000000:491 и 91:01:001008:79 2 этап: образование земельного участка из государственных земель 3 этап: объединение земельных участков, образованных способом раздела на 1 этапе, с земельным участком, образованным из государственных земель на 2 этапе 4 этап: раздел существующего земельного участка с кадастровым номером 91:01:001008:1423 5 этап: объединение земельного участка, образованного способом объединения на 3 этапе, с земельным участком, образованным способом раздела на 4 этапе
		91:01:001008:1423/:3У2	0,07	
		91:01:001008:79/:3У5	436	
		Земли государственной собственности	56,93	
:3У24 (2)	10025	91:01:001007:1045	49	1 этап: раздел существующих земельных участков с кадастровыми номерами 91:01:001007:1045 и
	91:01:001007:666	9822		
	91:01:007004:9/:3У7	203		

Условный номер образуемого земельного участка	Площадь, кв. м	Кадастровые номера земельных участков, из которых образуются земельные участки	Площади частей земельных участков, из которых образуются земельные участки, кв.м	Способы образования, последовательность образования земельного участка
				91:01:001007:666 с сохранением их в измененных границах 2 этап: раздел существующего земельного участка с кадастровым номером 91:01:007004:9 3 этап: объединение земельных участков, образованных способом раздела на 1 и 2 этапах
:3У27 (2)	237	Земли государственной собственности	237	Образование из земель, находящихся в государственной собственности
91:01:001008:79 (2)	510	91:01:001008:79	510	Раздел существующего земельного участка с кадастровым номером 91:01:001008:79 с сохранением его в измененных границах
91:01:001008:37 (2)	9186	91:01:001008:37	9186	Раздел существующего земельного участка с кадастровым номером 91:01:001008:37 с сохранением его в измененных границах
91:01:001008:37/:3У1 (2)	1494	91:01:001008:37	1494	Раздел существующего земельного участка с кадастровым номером 91:01:001008:37

Примечания:

¹ – существует необходимость перевода образованного способом раздела земельного участка из земель особо охраняемых природных территорий в земли населенных пунктов;

² – существует необходимость перевода образованного способом раздела земельного участка из земель промышленности, энергетики, транспорта, связи, радиовещания, телевидения, информатики, земли для обеспечения космической деятельности, земли обороны, безопасности и земли иного специального назначения в земли населенных пунктов.

В случае изменения градостроительной ситуации (например, изменение права собственности земельных участков и проч.) реализация проекта межевания территории возможна иным путем на усмотрение кадастрового инженера, способами, предусмотренными Земельным кодексом Российской Федерации, в том числе способом перераспределения, способом образования из государственных земель, способом раздела, способом объединения земельных участков. Кадастровые работы необходимо проводить в том числе в соответствии с Письмами Росреестра России от 19.09.2018 № 14-09458-ГЕ/18 и от 31.10.2017 № 14-12831-ГЕ/17.

4. Перечень и сведения о площади образуемых земельных участков, в отношении которых предполагается резервирование и (или) изъятие для государственных или муниципальных нужд

Изъятие земельных участков в России регулируется Земельным кодексом РФ. Основания для изъятия земельных участков для государственных и муниципальных нужд перечислены в статье 49 Земельного кодекса РФ.

Согласно ст. 49 Земельного кодекса РФ в целях реализации решений проекта планировки территории в проекте межевания территории предложено изъятие земельных участков по основаниям, связанным со строительством и реконструкцией следующих объектов государственного значения (объектов федерального значения, объектов регионального значения) или объектов местного значения при отсутствии других возможных вариантов строительства, реконструкции этих объектов:

- объекты федерального транспорта;
- объекты систем электро-, газоснабжения, объекты систем теплоснабжения, объекты централизованных систем горячего водоснабжения, холодного водоснабжения и (или) водоотведения (далее также – объекты инженерной инфраструктуры) федерального, регионального или местного значения;
- автомобильные дороги федерального, регионального или межмуниципального, местного значения.

Перечень образуемых земельных участков, в отношении которых предполагается изъятие для государственных и муниципальных нужд, представлен ниже (Таблица 5). Границы образуемых земельных участков, в отношении которых предполагается изъятие для государственных и муниципальных нужд, отображены на чертеже межевания территории основной части проекта межевания территории.

Таблица 5 - Перечень образуемых земельных участков, в отношении которых предполагается изъятие для государственных и муниципальных нужд

Кадастровый номер или условный номер согласно чертежу межевания территории	Адрес земельного участка	Площадь исходного земельного участка, кв. м	Площадь изъятия, кв. м	Основание изъятия
91:01:001008:37/:ЗУ1 (2)	г. Севастополь, наб. Назукина, 41	12 500	1 493	Размещение дорог местного значения и объектов инженерной инфраструктуры федерального, регионального и местного значения
91:01:001005:151/:ЗУ1	г. Севастополь, в районе ул Мраморная	500 003	2 060	Размещение автомобильных дорог местного значения и объектов инженерной инфраструктуры федерального, регионального и местного значения. Применительно к земельным участкам 91:01:001005:151/:ЗУ1 и 91:01:001005:151/:ЗУ2 вопрос по необходимости изъятия будет решён после вступления в силу решения Арбитражного суда города Севастополя по делу № А84-4878/19
91:01:001005:151/:ЗУ2	г. Севастополь, в районе ул Мраморная	500 003	294	
91:01:001007:ЗУ25 (2)	г. Севастополь, ул. Крестовского, 1а	613	613	Размещение автомобильных дорог местного значения и объектов инженерной инфраструктуры

Кадастровый номер или условный номер согласно чертежу межевания территории	Адрес земельного участка	Площадь исходного земельного участка, кв. м	Площадь изъятия, кв. м	Основание изъятия
				федерального, регионального и местного значения. Границы земельного участка определены под объектом недвижимости с кадастровым номером 91:01:001007:1028 с целью дальнейшего изъятия, учитывая принцип единства судьбы земельных участков и прочно связанных с ними объектов
91:01:001008:168/:ЗУ1 (1)	г. Севастополь, набережная Назукина, 15	285	34	Размещение дорог местного значения и объектов инженерной инфраструктуры федерального, регионального и местного значения
91:01:001008:37/:ЗУ1 (1)	г. Севастополь, наб. Назукина, 41	12 500	1 794	
91:01:001008:37/:ЗУ2 (1)	г. Севастополь, наб. Назукина, 41	12 500	27	

Перечень существующих земельных участков, в отношении которых предполагается изъятие для государственных и муниципальных нужд, представлен ниже (Таблица 6).

Таблица 6 - Перечень существующих земельных участков, в отношении которых предполагается изъятие для государственных и муниципальных нужд

Кадастровый номер или условный номер согласно чертежу межевания территории	Адрес земельного участка	Площадь исходного земельного участка, кв. м	Площадь изъятия, кв. м	Цель изъятия
91:01:001008:1423 (2)	г. Севастополь, наб. Назукина, 35	122	122	Размещение объектов инженерной инфраструктуры федерального, регионального и местного значения
91:01:001007:455 (2)	г. Севастополь, ул. Новикова (остановка в центр у сквера Крестовского)	136	136	Размещение автомобильных дорог местного значения и объектов инженерной инфраструктуры федерального, регионального и местного значения
91:01:001007:1168 (1)	г. Севастополь, Балаклавский р-н, наб. Таврическая, 4	42	42	
91:01:001007:52 (1)	г. Севастополь, площадь 1-го Мая, 6	224	224	
91:01:001008:1118 (1)	г. Севастополь, набережная Назукина, 8	277	277	
91:01:001008:218 (1)	г. Севастополь	471	471	

Перечень координат земельных участков, в отношении которых предполагается изъятие для государственных и муниципальных нужд, содержится в разделе 7 данного тома.

Земельный участок с кадастровым номером 91:01:000000:251 (обременен правом аренды) не подлежит изъятию, поскольку согласно Специальному инвестиционному контракту № 1 (Приложение к распоряжению Правительства Севастополя от 27.07.2017 № 342-РП), а также дополнительному соглашению по внесению изменений в Специальный инвестиционный контракт № 18/30/04-17 от 09.08.2017 после ликвидации Балаклавской дробильно-обогащительной фабрики и Балаклавского маневрового участка данный земельный участок должен быть передан городу Севастополю в течение трёх лет с даты подписания Специального инвестиционного контракта № 1.

Изъятие земельных участков также необходимо осуществлять в соответствии с Распоряжением Правительства Севастополя от 04.11.2017 № 577-РП «Об изъятии для государственных нужд города Севастополя земельных участков и объектов недвижимого имущества в целях строительства, реконструкции объектов морского транспорта» и иными нормативно-правовыми актами.

5. Перечень существующих земельных участков, на которых линейный объект может быть размещен на условиях сервитута, публичного сервитута

Перечень существующих земельных участков, на которых линейный объект может быть размещен на условиях сервитута, публичного сервитута, совпадает с перечнем земельных участков в таблице 1 данного тома.

Публичный сервитут может устанавливаться для размещения объектов электросетевого хозяйства, тепловых сетей, водопроводных сетей, сетей водоотведения, линий и сооружений связи, линейных объектов системы газоснабжения, нефтепроводов и нефтепродуктопроводов, их неотъемлемых технологических частей, если указанные объекты являются объектами федерального, регионального или местного значения, либо необходимы для организации электро-, газо-, тепло-, водоснабжения населения и водоотведения, подключения (технологического присоединения) к сетям инженерно-технического обеспечения, либо переносятся в связи с изъятием земельных участков, на которых они ранее располагались, для государственных или муниципальных нужд.

6. Перечень координат поворотных точек границ образуемых и изменяемых земельных участков

Земельный участок :ЗУ1

Номер точки	Координата X	Координата Y
1	4920380,55	4386703,95
2	4920380,57	4386713,48
3	4920372,98	4386713,49
4	4920373,02	4386703,96

Земельный участок :ЗУ2

Номер точки	Координата X	Координата Y
1	4920380,64	4386722,52
2	4920372,95	4386720,20
3	4920365,68	4386718,01
4	4920312,88	4386702,08
5	4920321,26	4386648,46
6	4920375,09	4386620,13
7	4920415,09	4386619,89
8	4920415,29	4386652,89
9	4920415,78	4386721,51
10	4920373,02	4386703,96
11	4920372,98	4386713,49
12	4920380,57	4386713,48
13	4920380,55	4386703,95

Земельный участок :ЗУ3

Номер точки	Координата X	Координата Y
1	4920465,49	4387311,12
2	4920469,88	4387322,34
3	4920459,22	4387326,48
4	4920458,02	4387323,26
5	4920457,01	4387320,18
6	4920455,40	4387315,06

Земельный участок :ЗУ4

Номер точки	Координата X	Координата Y
1	4921150,27	4387604,12
2	4921152,70	4387602,84
3	4921159,14	4387599,47
4	4921162,99	4387606,24
5	4921156,44	4387609,97
6	4921155,02	4387610,77
7	4921154,19	4387611,25
8	4921151,04	4387605,53

Земельный участок :ЗУ5

Номер точки	Координата X	Координата Y
1	4920379,14	4386722,07
2	4920376,81	4386822,82
3	4920384,99	4386950,79
4	4920383,07	4386963,07
5	4920397,36	4387005,59
6	4920412,30	4387043,16
7	4920418,68	4387053,43
8	4920446,20	4387075,22
9	4920452,42	4387083,07
10	4920451,38	4387082,83
11	4920443,63	4387076,37

Номер точки	Координата X	Координата Y
12	4920437,99	4387072,68
13	4920426,62	4387064,62
14	4920421,90	4387060,82
15	4920417,67	4387056,48
16	4920414,00	4387051,67
17	4920410,94	4387046,44
18	4920408,53	4387040,88
19	4920391,70	4386994,48
20	4920382,27	4386964,62
21	4920382,12	4386964,10
22	4920377,97	4386965,02
23	4920370,60	4386962,51
24	4920367,92	4386962,83
25	4920369,91	4386950,10
26	4920368,93	4386934,71
27	4920366,20	4386892,11
28	4920364,04	4386858,19
29	4920363,92	4386856,34
30	4920361,79	4386823,12
31	4920363,43	4386752,73
32	4920363,13	4386717,24

Земельный участок :ЗУ6

Номер точки	Координата X	Координата Y
1	4920469,13	4387104,18
2	4920469,79	4387105,02
3	4920478,85	4387122,47
4	4920481,38	4387126,12
5	4920483,03	4387129,61
6	4920473,33	4387115,88
7	4920472,08	4387113,77
8	4920468,88	4387104,72

Земельный участок :ЗУ1 (1)

Номер точки	Координата X	Координата Y
1	4921094,98	4387583,21
2	4921074,45	4387593,10
3	4921073,35	4387593,68
4	4921062,69	4387598,78
5	4921060,01	4387593,98
6	4921057,88	4387591,01
7	4921021,27	4387617,23
8	4921014,39	4387622,16
9	4921002,62	4387602,21
10	4920985,46	4387608,58
11	4920981,07	4387593,27
12	4920980,51	4387590,87
13	4920981,10	4387590,75
14	4920980,86	4387589,53
15	4920981,15	4387589,47
16	4920980,96	4387588,49
17	4920980,67	4387588,54
18	4920980,64	4387588,40
19	4920979,95	4387588,54
20	4920979,47	4387586,09
21	4920979,36	4387585,99
22	4920977,99	4387579,45

Номер точки	Координата X	Координата Y
23	4920977,94	4387578,21
24	4920977,63	4387576,36
25	4920977,35	4387574,88
26	4920977,01	4387572,69
27	4920976,30	4387562,53
28	4920977,96	4387562,65
29	4921025,20	4387567,16
30	4921026,17	4387567,41
31	4921026,22	4387567,43
32	4921027,50	4387567,97
33	4921035,78	4387576,08
34	4921051,07	4387571,91
35	4921113,02	4387550,72
36	4921136,08	4387542,75
37	4921143,44	4387559,61
38	4921141,99	4387560,19
39	4921132,01	4387564,19
40	4921119,94	4387569,77

Земельный участок :ЗУ2 (1)

Номер точки	Координата X	Координата Y
1	4920879,04	4387345,30
2	4920879,44	4387349,05
3	4920833,79	4387356,19
4	4920833,32	4387353,01
5	4920829,25	4387326,95
6	4920847,77	4387325,59
7	4920853,08	4387325,07
8	4920853,77	4387325,00
9	4920854,35	4387332,21
10	4920875,51	4387330,33
11	4920877,44	4387330,16

Земельный участок :ЗУ3 (1)

Номер точки	Координата X	Координата Y
1	4921155,87	4387592,69
2	4921141,29	4387600,77
3	4921144,77	4387607,00
4	4921125,80	4387618,73
5	4921071,03	4387659,71
6	4921051,37	4387633,12
7	4921050,54	4387633,11
8	4921046,10	4387626,29
9	4921082,14	4387604,68
10	4921080,71	4387602,51
11	4921077,38	4387597,50
12	4921074,45	4387593,10
13	4921094,98	4387583,21
14	4921119,94	4387569,77
15	4921132,01	4387564,19
16	4921141,99	4387560,19
17	4921143,44	4387559,61
18	4921143,53	4387559,81
19	4921143,70	4387560,20
20	4921148,39	4387570,13
21	4921149,29	4387569,72
22	4921151,35	4387573,94
23	4921155,44	4387582,29
24	4921155,09	4387583,18
25	4921152,56	4387584,43

Земельный участок :ЗУ4 (1)

Номер точки	Координата X	Координата Y
1	4921238,55	4387400,28
2	4921231,31	4387401,15
3	4921230,54	4387393,72
4	4921237,83	4387392,90
5	4921235,64	4387370,63
6	4921228,05	4387369,58
7	4921225,09	4387369,16
8	4921204,38	4387366,38
9	4921185,19	4387363,70
10	4921168,03	4387361,25
11	4921156,85	4387359,54
12	4921156,85	4387356,55
13	4921155,91	4387356,38
14	4921146,73	4387356,79
15	4921077,38	4387357,45
16	4921076,02	4387349,97
17	4921046,99	4387350,66
18	4921046,73	4387346,16
19	4921046,82	4387345,52
20	4921046,68	4387345,46
21	4921046,59	4387344,04
22	4921046,19	4387344,02
23	4921022,03	4387333,44
24	4921015,29	4387331,67
25	4921008,38	4387330,16
26	4921003,09	4387330,67
27	4921000,25	4387330,91
28	4920989,66	4387331,91
29	4920983,76	4387332,68
30	4920983,11	4387332,77
31	4920982,86	4387332,53
32	4920958,63	4387334,82
33	4920958,96	4387338,67
34	4920957,26	4387338,86
35	4920957,36	4387339,88
36	4920885,83	4387352,61
37	4920886,92	4387359,72
38	4920848,67	4387365,56
39	4920825,24	4387369,98
40	4920784,34	4387378,29
41	4920753,32	4387395,01
42	4920723,55	4387411,52
43	4920712,40	4387417,20
44	4920626,40	4387428,12
45	4920621,51	4387426,10
46	4920607,65	4387427,74
47	4920607,65	4387427,63
48	4920596,41	4387428,10
49	4920543,05	4387406,58
50	4920537,33	4387404,13
51	4920505,97	4387391,28
52	4920494,10	4387386,35
53	4920488,39	4387383,79
54	4920477,17	4387377,09
55	4920471,56	4387371,20
56	4920467,55	4387365,91
57	4920465,16	4387361,26
58	4920462,05	4387352,09

Номер точки	Координата X	Координата Y
59	4920458,23	4387342,02
60	4920453,31	4387328,83
61	4920448,60	4387315,92
62	4920447,45	4387312,04
63	4920447,65	4387308,37
64	4920448,32	4387304,57
65	4920449,79	4387299,34
66	4920453,32	4387287,38
67	4920454,68	4387282,24
68	4920460,10	4387265,87
69	4920460,70	4387261,80
70	4920464,02	4387251,52
71	4920466,11	4387248,09
72	4920468,52	4387244,01
73	4920469,46	4387241,53
74	4920475,03	4387231,70
75	4920478,56	4387228,34
76	4920482,73	4387220,54
77	4920483,97	4387217,79
78	4920485,10	4387217,36
79	4920489,35	4387209,85
80	4920490,96	4387206,80
81	4920492,40	4387203,40
82	4920496,32	4387193,92
83	4920497,79	4387188,71
84	4920496,43	4387181,69
85	4920492,20	4387173,47
86	4920486,09	4387163,92
87	4920483,81	4387160,90
88	4920483,04	4387161,48
89	4920480,62	4387145,51
90	4920480,11	4387143,10
91	4920478,92	4387138,47
92	4920476,86	4387133,64
93	4920474,43	4387129,83
94	4920470,56	4387125,93
95	4920471,46	4387125,01
96	4920470,74	4387124,27
97	4920471,62	4387123,41
98	4920457,41	4387108,43
99	4920456,67	4387107,66
100	4920455,31	4387108,63
101	4920454,65	4387107,91
102	4920453,93	4387108,58
103	4920452,18	4387106,67
104	4920451,25	4387104,28
105	4920451,28	4387102,33
106	4920451,60	4387102,31
107	4920440,90	4387088,48
108	4920440,51	4387088,53
109	4920438,54	4387088,36
110	4920436,72	4387088,61
111	4920436,34	4387088,66
112	4920436,36	4387088,27
113	4920434,63	4387086,81
114	4920429,75	4387084,65
115	4920420,93	4387081,07
116	4920419,09	4387080,60
117	4920417,58	4387080,65
118	4920417,57	4387080,32
119	4920416,13	4387079,77

Номер точки	Координата X	Координата Y
120	4920414,79	4387079,04
121	4920413,67	4387078,25
122	4920404,00	4387072,39
123	4920405,52	4387068,48
124	4920404,20	4387067,99
125	4920402,91	4387071,34
126	4920395,00	4387067,21
127	4920394,88	4387043,69
128	4920396,10	4387035,00
129	4920397,37	4387037,73
130	4920398,64	4387037,21
131	4920396,62	4387032,29
132	4920394,50	4387024,79
133	4920391,58	4387015,83
134	4920388,64	4387006,25
135	4920386,99	4387000,89
136	4920386,70	4387000,99
137	4920385,72	4387001,32
138	4920385,42	4387005,32
139	4920391,60	4387025,64
140	4920393,27	4387031,89
141	4920393,12	4387037,94
142	4920393,12	4387037,96
143	4920384,34	4387013,78
144	4920379,22	4386999,65
145	4920391,69	4386994,48
146	4920408,53	4387040,88
147	4920410,94	4387046,44
148	4920414,00	4387051,67
149	4920417,67	4387056,48
150	4920421,90	4387060,82
151	4920426,62	4387064,62
152	4920437,99	4387072,68
153	4920443,63	4387076,37
154	4920451,38	4387082,83
155	4920456,88	4387084,10
156	4920458,93	4387084,37
157	4920472,79	4387083,16
158	4920473,27	4387086,13
159	4920473,30	4387100,59
160	4920471,95	4387101,63
161	4920469,77	4387102,73
162	4920468,88	4387104,72
163	4920472,08	4387113,77
164	4920473,33	4387115,88
165	4920484,64	4387131,91
166	4920486,30	4387130,82
167	4920488,41	4387131,34
168	4920491,99	4387136,43
169	4920491,76	4387138,07
170	4920491,60	4387144,78
171	4920500,89	4387169,15
172	4920504,82	4387186,71
173	4920502,55	4387194,96
174	4920496,06	4387208,55
175	4920491,61	4387217,15
176	4920483,98	4387230,23
177	4920470,06	4387251,83
178	4920467,14	4387258,76
179	4920471,49	4387261,54
180	4920464,03	4387270,92

Номер точки	Координата X	Координата Y
181	4920460,40	4387284,30
182	4920455,51	4387303,69
183	4920455,06	4387309,79
184	4920455,40	4387315,06
185	4920457,01	4387320,18
186	4920458,02	4387323,26
187	4920462,28	4387334,71
188	4920465,89	4387344,27
189	4920470,09	4387356,24
190	4920471,59	4387355,70
191	4920472,77	4387358,74
192	4920473,84	4387360,06
193	4920472,27	4387361,85
194	4920492,00	4387376,13
195	4920537,15	4387394,85
196	4920542,60	4387397,43
197	4920551,48	4387401,72
198	4920555,45	4387403,35
199	4920557,22	4387404,03
200	4920560,93	4387405,58
201	4920579,36	4387412,71
202	4920598,67	4387420,28
203	4920609,36	4387419,31
204	4920636,09	4387416,05
205	4920636,19	4387416,87
206	4920636,42	4387418,73
207	4920659,07	4387416,38
208	4920666,00	4387415,64
209	4920667,75	4387415,40
210	4920667,49	4387412,76
211	4920683,11	4387411,26
212	4920692,71	4387409,34
213	4920703,94	4387405,30
214	4920704,50	4387406,51
215	4920707,96	4387405,14
216	4920709,39	4387405,26
217	4920711,83	4387405,20
218	4920714,54	4387404,40
219	4920717,36	4387402,96
220	4920719,74	4387402,64
221	4920724,30	4387399,29
222	4920729,77	4387397,36
223	4920731,39	4387400,06
224	4920740,74	4387394,86
225	4920757,48	4387385,66
226	4920760,54	4387383,98
227	4920766,81	4387380,37
228	4920779,50	4387373,08
229	4920775,85	4387367,00
230	4920775,97	4387366,98
231	4920800,98	4387363,35
232	4920809,84	4387360,68
233	4920814,91	4387359,15
234	4920879,44	4387349,05
235	4920879,04	4387345,30
236	4920884,22	4387344,64
237	4920911,02	4387338,89
238	4920927,45	4387332,48
239	4920942,96	4387326,42
240	4920996,47	4387320,76
241	4921010,58	4387319,32

Номер точки	Координата X	Координата Y
242	4921017,03	4387318,39
243	4921047,39	4387333,29
244	4921122,21	4387332,03
245	4921135,35	4387331,80
246	4921228,50	4387331,15
247	4921255,18	4387329,86
248	4921268,84	4387329,65
249	4921268,93	4387373,86
250	4921269,06	4387380,69
251	4921271,81	4387416,05
252	4921240,65	4387418,72
253	4921147,04	4387351,79
254	4921146,53	4387351,80
255	4921146,71	4387356,19
256	4921155,91	4387356,16
257	4921155,88	4387351,55

Земельный участок :ЗУ5 (1)

Номер точки	Координата X	Координата Y
1	4920419,53	4387512,69
2	4920419,58	4387511,52
3	4920419,98	4387502,17
4	4920419,19	4387499,40
5	4920418,05	4387499,30
6	4920416,89	4387499,20
7	4920417,55	4387494,47
8	4920418,63	4387485,78
9	4920418,93	4387483,05
10	4920418,36	4387481,57
11	4920417,61	4387481,57
12	4920416,97	4387478,62
13	4920415,45	4387476,69
14	4920416,87	4387477,67
15	4920418,13	4387479,94
16	4920421,53	4387480,32
17	4920422,22	4387481,58
18	4920420,53	4387494,62
19	4920428,29	4387496,02
20	4920427,75	4387503,05
21	4920449,23	4387504,40
22	4920468,52	4387505,62
23	4920484,34	4387505,68
24	4920485,28	4387493,27
25	4920528,68	4387502,96
26	4920539,38	4387518,97
27	4920542,97	4387516,59
28	4920544,60	4387518,96
29	4920541,22	4387521,41
30	4920543,58	4387524,54
31	4920545,93	4387530,60
32	4920549,23	4387533,93
33	4920549,19	4387533,97
34	4920548,50	4387534,69
35	4920553,52	4387539,93
36	4920554,25	4387539,23
37	4920554,31	4387539,17
38	4920558,83	4387544,10
39	4920565,71	4387551,84
40	4920567,54	4387554,26

Номер точки	Координата X	Координата Y
41	4920567,61	4387554,20
42	4920569,84	4387557,38
43	4920569,75	4387557,45
44	4920580,00	4387571,64
45	4920588,55	4387583,32
46	4920595,40	4387592,58
47	4920597,56	4387595,03
48	4920598,34	4387595,58
49	4920614,31	4387605,37
50	4920619,24	4387608,37
51	4920624,00	4387611,27
52	4920628,73	4387611,48
53	4920630,14	4387609,89
54	4920630,18	4387609,92
55	4920634,62	4387613,66
56	4920635,07	4387613,14
57	4920638,24	4387615,92
58	4920638,07	4387616,11
59	4920641,48	4387618,87
60	4920640,03	4387620,55
61	4920645,39	4387624,34
62	4920656,46	4387629,58
63	4920668,95	4387621,93
64	4920681,42	4387631,84
65	4920679,47	4387637,72
66	4920699,03	4387644,82
67	4920744,22	4387642,42
68	4920755,81	4387638,88
69	4920785,01	4387630,03
70	4920792,93	4387627,75
71	4920842,73	4387599,40
72	4920843,31	4387592,59
73	4920849,92	4387588,72
74	4920848,84	4387586,46
75	4920880,04	4387568,98
76	4920882,80	4387567,08
77	4920913,70	4387547,55
78	4920915,12	4387549,62
79	4920917,88	4387547,76
80	4920918,39	4387547,65
81	4920919,95	4387547,32
82	4920930,43	4387546,87
83	4920930,40	4387546,25
84	4920934,86	4387546,02
85	4920934,79	4387543,47
86	4920940,25	4387540,45
87	4920943,38	4387545,16
88	4920943,94	4387545,03
89	4920985,73	4387544,38
90	4920986,21	4387544,44
91	4920986,28	4387540,47
92	4920986,46	4387540,23
93	4920992,11	4387538,25
94	4920994,73	4387545,34
95	4921027,56	4387548,01
96	4921027,31	4387551,59
97	4921043,87	4387552,72
98	4921048,70	4387550,90
99	4921056,72	4387547,28
100	4921059,00	4387546,26
101	4921070,84	4387541,15

Номер точки	Координата X	Координата Y
102	4921078,47	4387538,54
103	4921114,84	4387526,08
104	4921133,77	4387519,16
105	4921152,17	4387513,23
106	4921159,46	4387510,88
107	4921173,16	4387506,22
108	4921180,02	4387503,73
109	4921196,59	4387497,84
110	4921203,63	4387495,44
111	4921231,13	4387485,48
112	4921229,64	4387471,23
113	4921205,12	4387473,80
114	4921204,58	4387468,00
115	4921244,88	4387463,99
116	4921243,51	4387445,06
117	4921234,55	4387444,93
118	4921233,96	4387437,11
119	4921242,71	4387436,50
120	4921240,65	4387418,73
121	4921240,65	4387418,72
122	4921271,81	4387416,05
123	4921278,10	4387499,17
124	4921258,53	4387500,23
125	4921136,08	4387542,75
126	4921113,02	4387550,72
127	4921051,07	4387571,91
128	4921035,89	4387576,05
129	4921026,82	4387567,32
130	4920976,30	4387562,53
131	4920977,01	4387572,69
132	4920976,05	4387571,83
133	4920970,08	4387572,66
134	4920968,47	4387572,66
135	4920966,24	4387572,88
136	4920966,17	4387571,74
137	4920961,08	4387572,24
138	4920944,66	4387573,83
139	4920944,68	4387574,80
140	4920943,98	4387575,14
141	4920942,30	4387575,60
142	4920941,67	4387575,65
143	4920941,65	4387575,45
144	4920940,28	4387575,73
145	4920936,65	4387576,44
146	4920933,09	4387577,14
147	4920932,50	4387575,61
148	4920900,40	4387587,90
149	4920899,62	4387588,32
150	4920899,19	4387588,55
151	4920879,24	4387599,17
152	4920871,87	4387604,00
153	4920864,47	4387608,23
154	4920861,70	4387610,51
155	4920861,03	4387609,55
156	4920850,02	4387617,68
157	4920834,25	4387626,88
158	4920828,61	4387629,24
159	4920828,07	4387628,15
160	4920824,94	4387629,36
161	4920791,10	4387646,02
162	4920778,19	4387649,91

Номер точки	Координата X	Координата Y
163	4920746,59	4387659,49
164	4920743,40	4387659,69
165	4920703,91	4387658,62
166	4920700,25	4387657,35
167	4920669,93	4387647,93
168	4920662,97	4387644,19
169	4920661,10	4387647,78
170	4920660,24	4387647,29
171	4920630,94	4387630,46
172	4920628,89	4387630,30
173	4920626,16	4387629,09
174	4920625,11	4387627,03
175	4920594,36	4387609,18
176	4920591,57	4387607,64
177	4920588,87	4387606,05
178	4920584,81	4387603,43
179	4920578,17	4387608,22
180	4920575,37	4387604,74
181	4920573,54	4387606,05
182	4920568,76	4387599,57
183	4920578,05	4387592,17
184	4920543,80	4387546,37
185	4920527,62	4387537,49
186	4920508,88	4387527,18
187	4920502,72	4387523,80
188	4920478,34	4387541,52
189	4920475,45	4387532,51
190	4920469,72	4387514,66
191	4920457,26	4387514,59
192	4920432,57	4387514,44
193	4920419,46	4387514,36
194	4920419,53	4387512,69

Земельный участок :ЗУ6 (1)

Номер точки	Координата X	Координата Y
1	4920607,64	4387427,98
2	4920607,65	4387427,74
3	4920621,51	4387426,10
4	4920626,40	4387428,12
5	4920712,40	4387417,20
6	4920712,46	4387417,70
7	4920713,47	4387425,65
8	4920686,83	4387428,87
9	4920647,59	4387433,78
10	4920628,01	4387436,23
11	4920608,54	4387438,47

Земельный участок :ЗУ7 (1)

Номер точки	Координата X	Координата Y
1	4920712,40	4387417,20
2	4920723,55	4387411,52
3	4920753,32	4387395,01
4	4920784,34	4387378,29
5	4920825,24	4387369,98
6	4920848,67	4387365,56
7	4920886,92	4387359,72
8	4920887,41	4387359,64
9	4920887,71	4387361,66
10	4920887,91	4387370,79
11	4920871,34	4387373,17

Номер точки	Координата X	Координата Y
12	4920865,85	4387374,24
13	4920850,12	4387376,55
14	4920825,15	4387380,30
15	4920808,58	4387382,83
16	4920787,53	4387386,03
17	4920787,07	4387386,15
18	4920778,28	4387390,42
19	4920772,43	4387393,68
20	4920714,93	4387425,47
21	4920713,47	4387425,65
22	4920712,46	4387417,70

Земельный участок :ЗУ8 (1)

Номер точки	Координата X	Координата Y
1	4920886,92	4387359,72
2	4920885,83	4387352,61
3	4920957,36	4387339,88
4	4920958,12	4387351,30
5	4920941,56	4387353,51
6	4920887,71	4387361,66
7	4920887,41	4387359,64

Земельный участок :ЗУ9 (1)

Номер точки	Координата X	Координата Y
1	4920401,93	4387074,44
2	4920412,84	4387079,70
3	4920415,14	4387081,08
4	4920413,19	4387081,99
5	4920410,79	4387080,64
6	4920407,87	4387082,02
7	4920406,15	4387081,55
8	4920405,96	4387080,25
9	4920405,01	4387079,78
10	4920403,67	4387077,99
11	4920402,62	4387076,05
12	4920401,72	4387075,06

Земельный участок :ЗУ10 (1)

Номер точки	Координата X	Координата Y
1	4920379,22	4386999,65
2	4920373,38	4386983,34
3	4920369,97	4386978,69
4	4920370,83	4386975,43
5	4920362,84	4386972,24
6	4920359,64	4386973,02
7	4920358,25	4386963,99
8	4920370,60	4386962,51
9	4920377,97	4386965,02
10	4920382,12	4386964,10
11	4920382,13	4386964,15
12	4920382,27	4386964,62
13	4920383,22	4386967,61
14	4920383,94	4386969,88
15	4920391,58	4386994,13
16	4920391,69	4386994,48

Земельный участок :ЗУ11 (1)

Номер точки	Координата X	Координата Y
1	4920482,29	4387162,29

Номер точки	Координата X	Координата Y
2	4920482,03	4387161,45
3	4920481,54	4387158,84
4	4920481,54	4387158,82
5	4920479,04	4387142,48
6	4920473,83	4387130,37
7	4920469,13	4387125,94
8	4920458,87	4387114,38
9	4920455,37	4387110,16
10	4920453,93	4387108,58
11	4920454,65	4387107,91
12	4920455,31	4387108,63
13	4920456,67	4387107,66
14	4920457,41	4387108,43
15	4920471,62	4387123,41
16	4920470,74	4387124,27
17	4920471,46	4387125,01
18	4920470,56	4387125,93
19	4920474,43	4387129,83
20	4920476,86	4387133,64
21	4920478,92	4387138,47
22	4920480,11	4387143,10
23	4920480,62	4387145,51
24	4920483,04	4387161,48
25	4920482,84	4387161,94
26	4920482,93	4387162,06
27	4920482,71	4387162,23

Земельный участок :ЗУ12 (1)

Номер точки	Координата X	Координата Y
1	4920482,93	4387162,06
2	4920484,93	4387164,71
3	4920491,00	4387174,19
4	4920495,12	4387182,19
5	4920495,42	4387183,73
6	4920493,15	4387183,65
7	4920492,07	4387182,70
8	4920490,94	4387180,13
9	4920489,08	4387177,56
10	4920488,79	4387172,37
11	4920487,29	4387172,01
12	4920486,72	4387171,90
13	4920486,18	4387171,69
14	4920485,66	4387171,40
15	4920485,21	4387171,03
16	4920484,82	4387170,60
17	4920482,29	4387162,29
18	4920482,71	4387162,23

Земельный участок :ЗУ13 (1)

Номер точки	Координата X	Координата Y
1	4920448,53	4387300,65
2	4920449,12	4387298,36
3	4920453,73	4387282,45
4	4920458,55	4387266,29
5	4920459,94	4387261,59
6	4920463,17	4387250,84
7	4920476,20	4387227,23
8	4920482,56	4387217,23
9	4920484,36	4387216,48
10	4920488,28	4387209,25

Номер точки	Координата X	Координата Y
11	4920491,49	4387202,91
12	4920494,56	4387195,46
13	4920494,56	4387195,45
14	4920496,84	4387188,27
15	4920495,67	4387183,74
16	4920495,42	4387183,73
17	4920495,12	4387182,19
18	4920491,00	4387174,19
19	4920484,93	4387164,71
20	4920482,93	4387162,06
21	4920482,84	4387161,94
22	4920483,04	4387161,48
23	4920483,81	4387160,90
24	4920486,09	4387163,92
25	4920492,20	4387173,47
26	4920496,43	4387181,69
27	4920497,79	4387188,71
28	4920496,32	4387193,92
29	4920492,40	4387203,40
30	4920490,96	4387206,80
31	4920489,35	4387209,85
32	4920485,10	4387217,36
33	4920483,97	4387217,79
34	4920482,73	4387220,54
35	4920478,56	4387228,34
36	4920475,03	4387231,70
37	4920469,46	4387241,53
38	4920468,52	4387244,01
39	4920466,11	4387248,09
40	4920464,02	4387251,52
41	4920460,70	4387261,80
42	4920460,10	4387265,87
43	4920454,68	4387282,24
44	4920453,32	4387287,38
45	4920449,79	4387299,34
46	4920448,32	4387304,57
47	4920447,65	4387308,37
48	4920447,45	4387312,04
49	4920448,60	4387315,92
50	4920453,31	4387328,83
51	4920458,23	4387342,02
52	4920462,05	4387352,09
53	4920465,16	4387361,26
54	4920467,55	4387365,91
55	4920471,56	4387371,20
56	4920477,17	4387377,09
57	4920488,39	4387383,79
58	4920494,10	4387386,35
59	4920505,97	4387391,28
60	4920537,32	4387404,13
61	4920543,05	4387406,58
62	4920596,41	4387428,10
63	4920607,65	4387427,63
64	4920607,65	4387427,74
65	4920607,64	4387427,98
66	4920596,91	4387428,91
67	4920595,77	4387428,74
68	4920591,02	4387426,84
69	4920558,39	4387413,76
70	4920542,77	4387407,20
71	4920539,04	4387405,71

Номер точки	Координата X	Координата Y
72	4920515,89	4387396,11
73	4920500,38	4387389,89
74	4920488,10	4387384,50
75	4920482,70	4387381,55
76	4920479,25	4387379,39
77	4920478,45	4387378,81
78	4920478,45	4387378,82
79	4920472,23	4387373,19
80	4920470,93	4387371,73
81	4920467,37	4387367,31
82	4920466,74	4387366,17
83	4920463,24	4387358,31
84	4920448,29	4387317,63
85	4920446,65	4387312,00
86	4920446,91	4387307,17

Земельный участок :ЗУ14 (1)

Номер точки	Координата X	Координата Y
1	4920448,53	4387300,65
2	4920446,57	4387300,12
3	4920447,10	4387297,78
4	4920449,12	4387298,36

Земельный участок :ЗУ15 (1)

Номер точки	Координата X	Координата Y
1	4920469,57	4387489,75
2	4920466,02	4387505,46
3	4920449,23	4387504,40
4	4920442,54	4387503,93
5	4920442,58	4387503,38
6	4920433,60	4387502,74
7	4920427,81	4387502,29
8	4920428,29	4387496,02
9	4920420,53	4387494,62
10	4920422,22	4387481,58
11	4920453,01	4387481,61
12	4920466,25	4387481,77
13	4920465,60	4387484,02
14	4920469,94	4387484,12

Земельный участок :ЗУ16 (1)

Номер точки	Координата X	Координата Y
1	4921278,10	4387499,17
2	4921271,81	4387416,05
3	4921269,06	4387380,69
4	4921285,72	4387380,52
5	4921285,53	4387374,33
6	4921288,83	4387374,23
7	4921289,02	4387380,42
8	4921307,94	4387380,12
9	4921308,62	4387390,79
10	4921301,65	4387394,17
11	4921287,23	4387395,70
12	4921288,60	4387408,63
13	4921290,09	4387408,47
14	4921290,73	4387414,44
15	4921303,62	4387412,68
16	4921310,00	4387412,27
17	4921314,81	4387487,55

Номер точки	Координата X	Координата Y
18	4921315,51	4387496,21
19	4921315,59	4387497,18
20	4921308,45	4387497,55

Земельный участок :ЗУ17 (1)

Номер точки	Координата X	Координата Y
1	4920391,58	4387015,83
2	4920394,50	4387024,79
3	4920396,62	4387032,29
4	4920398,64	4387037,21
5	4920397,37	4387037,73
6	4920396,10	4387035,00
7	4920394,88	4387043,69
8	4920395,00	4387067,21
9	4920402,91	4387071,34
10	4920404,20	4387067,99
11	4920405,52	4387068,48
12	4920404,00	4387072,39
13	4920413,67	4387078,25
14	4920414,79	4387079,04
15	4920416,13	4387079,77
16	4920417,57	4387080,32
17	4920417,58	4387080,65
18	4920417,01	4387080,67
19	4920416,38	4387081,07
20	4920415,68	4387080,83
21	4920415,14	4387081,08
22	4920412,84	4387079,70
23	4920401,93	4387074,44
24	4920402,16	4387073,78
25	4920401,60	4387072,46
26	4920394,69	4387068,63
27	4920394,01	4387067,85
28	4920393,76	4387055,39
29	4920394,43	4387044,76
30	4920394,61	4387042,05
31	4920393,12	4387037,96
32	4920393,12	4387037,94
33	4920393,27	4387031,89
34	4920391,60	4387025,64
35	4920385,42	4387005,32
36	4920385,72	4387001,32
37	4920386,70	4387000,99
38	4920386,99	4387000,89
39	4920388,64	4387006,25

**Земельный участок
91:01:001008:168/:ЗУ1 (1)**

Номер точки	Координата X	Координата Y
1	4920799,15	4387642,05
2	4920791,47	4387645,84
3	4920789,72	4387641,47
4	4920797,77	4387639,00

**Земельный участок
91:01:001008:37/:ЗУ1 (1)**

Номер точки	Координата X	Координата Y
1	4920399,31	4387479,18
2	4920401,24	4387480,60

Номер точки	Координата X	Координата Y
3	4920407,78	4387471,42
4	4920412,84	4387474,89
5	4920415,47	4387476,69
6	4920416,99	4387478,62
7	4920417,63	4387481,57
8	4920418,38	4387481,57
9	4920418,95	4387483,05
10	4920418,95	4387483,05
11	4920416,28	4387482,74
12	4920414,63	4387479,78
13	4920407,50	4387475,38
14	4920401,86	4387484,81
15	4920348,16	4387445,64
16	4920339,19	4387425,66
17	4920326,22	4387431,11
18	4920302,81	4387374,90
19	4920301,30	4387369,84
20	4920290,14	4387323,93
21	4920288,96	4387287,52
22	4920289,20	4387287,55
23	4920293,77	4387288,12
24	4920293,91	4387310,09
25	4920294,18	4387313,81
26	4920294,18	4387323,07
27	4920304,94	4387365,00
28	4920306,34	4387370,45
29	4920313,57	4387366,97
30	4920316,60	4387365,51
31	4920340,46	4387420,32
32	4920350,48	4387443,10
33	4920350,55	4387443,26
34	4920395,02	4387476,02

**Земельный участок
91:01:001008:37/:ЗУ2**

Номер точки	Координата X	Координата Y
1	4920399,31	4387479,18
2	4920405,32	4387470,74
3	4920405,80	4387470,06
4	4920407,78	4387471,42
5	4920401,24	4387480,60

Земельный участок :ЗУ1 (2)

Номер точки	Координата X	Координата Y
1	4921295,02	4387253,88
2	4921301,86	4387253,56
3	4921309,18	4387253,65
4	4921315,78	4387254,13
5	4921324,74	4387255,44
6	4921333,59	4387257,36
7	4921342,30	4387259,87
8	4921368,02	4387269,95
9	4921445,72	4387300,39
10	4921669,37	4387388,62
11	4921666,58	4387399,35
12	4921659,54	4387432,26
13	4921658,00	4387438,20
14	4921650,34	4387473,65
15	4921647,98	4387484,62
16	4921619,87	4387578,89

Номер точки	Координата X	Координата Y
17	4921584,91	4387557,82
18	4921600,67	4387539,67
19	4921624,38	4387457,79
20	4921628,76	4387442,18
21	4921629,56	4387436,96
22	4921629,66	4387431,60
23	4921628,95	4387426,67
24	4921627,56	4387421,90
25	4921625,52	4387417,36
26	4921622,86	4387413,16
27	4921619,64	4387409,37
28	4921615,92	4387406,06
29	4921611,77	4387403,31
30	4921607,28	4387401,17
31	4921544,26	4387376,44
32	4921540,77	4387385,27
33	4921526,14	4387379,50
34	4921511,80	4387384,00
35	4921453,63	4387360,94
36	4921448,94	4387359,08
37	4921453,41	4387347,80
38	4921449,69	4387346,34
39	4921334,33	4387300,87
40	4921330,19	4387299,60
41	4921322,34	4387297,18
42	4921316,11	4387295,63
43	4921309,73	4387294,80
44	4921303,31	4387294,69
45	4921254,26	4387296,66
46	4921249,76	4387297,23
47	4921245,43	4387298,56
48	4921241,38	4387300,61
49	4921237,75	4387303,32
50	4921234,63	4387306,61
51	4921215,01	4387331,25
52	4921173,44	4387331,54
53	4921173,45	4387331,53
54	4921178,31	4387330,86
55	4921183,06	4387329,57
56	4921187,60	4387327,69
57	4921191,87	4387325,25
58	4921195,80	4387322,29
59	4921197,77	4387320,37
60	4921199,32	4387318,86
61	4921202,38	4387315,00
62	4921217,06	4387296,58
63	4921218,99	4387294,15
64	4921222,47	4387290,25
65	4921226,36	4387286,77
66	4921228,47	4387285,28
67	4921230,62	4387283,75
68	4921275,33	4387253,25
69	4921280,69	4387254,65

Земельный участок :ЗУ2 (2)

Номер точки	Координата X	Координата Y
1	4921441,18	4387471,21
2	4921584,90	4387557,81
3	4921619,87	4387578,89
4	4921613,97	4387598,68

Номер точки	Координата X	Координата Y
5	4921461,82	4387507,00
6	4921448,30	4387500,41
7	4921433,43	4387501,12
8	4921423,53	4387502,43
9	4921412,41	4387506,45
10	4921406,33	4387509,41
11	4921394,43	4387515,20
12	4921392,02	4387511,36
13	4921388,61	4387512,90
14	4921387,03	4387511,67
15	4921372,90	4387511,72
16	4921343,67	4387512,88
17	4921332,36	4387513,20
18	4921300,62	4387514,14
19	4921276,33	4387514,75
20	4921272,98	4387515,12
21	4921251,15	4387519,22
22	4921249,84	4387519,60
23	4921239,93	4387522,53
24	4921224,61	4387527,25
25	4921221,04	4387528,40
26	4921198,29	4387535,82
27	4921180,42	4387542,02
28	4921180,42	4387542,02
29	4921179,53	4387542,40
30	4921174,83	4387544,32
31	4921143,53	4387559,81
32	4921136,08	4387542,75
33	4921258,53	4387500,23
34	4921266,28	4387499,81
35	4921278,10	4387499,17
36	4921277,76	4387494,71
37	4921383,11	4387492,07
38	4921399,69	4387489,39
39	4921413,19	4387485,45

Земельный участок :ЗУ3 (2)

Номер точки	Координата X	Координата Y
1	4921453,63	4387360,94
2	4921511,80	4387384,00
3	4921508,29	4387385,11
4	4921514,32	4387403,00
5	4921540,77	4387394,52
6	4921540,77	4387424,66
7	4921624,38	4387457,79
8	4921600,67	4387539,67
9	4921584,91	4387557,82
10	4921441,18	4387471,21
11	4921451,99	4387465,71
12	4921448,25	4387434,97
13	4921439,99	4387429,34
14	4921439,00	4387425,64
15	4921394,21	4387395,06
16	4921382,38	4387383,26
17	4921379,63	4387382,14
18	4921343,49	4387382,72
19	4921274,97	4387383,83
20	4921275,83	4387383,37
21	4921279,89	4387380,45
22	4921283,50	4387376,99

Номер точки	Координата X	Координата Y
23	4921286,60	4387373,07
24	4921289,12	4387368,75
25	4921289,43	4387367,99
26	4921382,51	4387366,49
27	4921391,38	4387370,10
28	4921404,19	4387382,98
29	4921431,22	4387401,43
30	4921441,75	4387390,77
31	4921498,60	4387454,81
32	4921543,37	4387454,49
33	4921543,20	4387434,60
34	4921498,39	4387435,00

Земельный участок :ЗУ4 (2)

Номер точки	Координата X	Координата Y
1	4921052,19	4387313,87
2	4921055,34	4387333,15
3	4921047,39	4387333,29
4	4921017,03	4387318,39
5	4921026,14	4387318,38
6	4921049,07	4387314,41

Земельный участок :ЗУ5 (2)

Номер точки	Координата X	Координата Y
1	4921228,62	4387331,15
2	4921232,32	4387326,77
3	4921236,09	4387323,66
4	4921240,35	4387321,04
5	4921244,94	4387319,05
6	4921249,75	4387317,71
7	4921254,71	4387317,05
8	4921259,71	4387317,08
9	4921264,65	4387317,82
10	4921269,45	4387319,23
11	4921274,01	4387321,29
12	4921278,23	4387323,97
13	4921282,04	4387327,21
14	4921285,36	4387330,95
15	4921288,13	4387335,11
16	4921290,29	4387339,62
17	4921291,81	4387344,38
18	4921292,65	4387349,31
19	4921292,80	4387354,31
20	4921292,25	4387359,28
21	4921291,01	4387364,12
22	4921289,43	4387367,99
23	4921289,12	4387368,75
24	4921286,60	4387373,07
25	4921283,50	4387376,99
26	4921279,89	4387380,45
27	4921275,83	4387383,37
28	4921274,97	4387383,83
29	4921271,41	4387385,70
30	4921269,51	4387386,38
31	4921269,06	4387380,69
32	4921268,93	4387373,86
33	4921268,84	4387329,65
34	4921255,18	4387329,87

Земельный участок :ЗУ6 (2)

Номер точки	Координата X	Координата Y
1	4921180,42	4387542,02
2	4921198,29	4387535,82
3	4921198,93	4387537,92
4	4921182,01	4387545,70

Земельный участок :ЗУ7 (2)

Номер точки	Координата X	Координата Y
1	4920449,20	4387517,99
2	4920432,51	4387516,78
3	4920432,57	4387514,44
4	4920469,72	4387514,66
5	4920470,54	4387517,19
6	4920471,90	4387517,14
7	4920472,90	4387524,56
8	4920471,31	4387519,59

Земельный участок :ЗУ8 (2)

Номер точки	Координата X	Координата Y
1	4920475,45	4387532,51
2	4920478,34	4387541,52
3	4920469,44	4387547,99
4	4920466,32	4387550,26
5	4920433,11	4387570,23
6	4920432,50	4387569,13
7	4920429,43	4387571,02
8	4920421,11	4387575,71
9	4920416,96	4387580,04
10	4920417,84	4387581,37
11	4920412,96	4387584,22
12	4920411,08	4387581,08
13	4920409,14	4387577,84
14	4920408,80	4387575,10
15	4920407,67	4387566,33
16	4920407,72	4387565,88
17	4920413,86	4387565,20
18	4920413,87	4387565,88
19	4920423,59	4387565,43
20	4920441,50	4387554,64
21	4920446,01	4387551,92
22	4920461,77	4387542,43

Земельный участок :ЗУ9 (2)

Номер точки	Координата X	Координата Y
1	4920399,70	4387514,10
2	4920399,68	4387514,10
3	4920399,52	4387511,11
4	4920414,95	4387512,50
5	4920419,53	4387512,69
6	4920419,46	4387514,36
7	4920424,87	4387514,39
8	4920422,80	4387515,78
9	4920419,08	4387515,63
10	4920414,68	4387515,46

Земельный участок :ЗУ14 (2)

Номер точки	Координата X	Координата Y
1	4921269,51	4387386,38
2	4921271,41	4387385,70

Номер точки	Координата X	Координата Y
3	4921274,97	4387383,83
4	4921343,49	4387382,72
5	4921345,71	4387447,46
6	4921348,16	4387447,37
7	4921349,12	4387475,37
8	4921314,15	4387477,23
9	4921276,59	4387479,22
10	4921271,81	4387416,05

Земельный участок :ЗУ15 (2)

Номер точки	Координата X	Координата Y
1	4920432,27	4387531,87
2	4920448,11	4387533,00
3	4920447,91	4387535,81
4	4920442,14	4387545,25
5	4920446,01	4387551,92
6	4920441,50	4387554,64
7	4920431,80	4387538,58

Земельный участок :ЗУ17 (2)

Номер точки	Координата X	Координата Y
1	4920419,08	4387515,63
2	4920422,80	4387515,78
3	4920424,87	4387514,39
4	4920432,57	4387514,44
5	4920432,51	4387516,78
6	4920432,47	4387518,47
7	4920432,47	4387521,34
8	4920432,94	4387521,36
9	4920432,82	4387521,75
10	4920432,57	4387522,29
11	4920432,38	4387522,60
12	4920432,04	4387523,07
13	4920431,67	4387523,46
14	4920431,11	4387523,97
15	4920430,81	4387524,20
16	4920430,03	4387524,74
17	4920429,81	4387524,88
18	4920429,52	4387525,06
19	4920428,65	4387525,52
20	4920428,24	4387525,67
21	4920428,03	4387525,73
22	4920427,23	4387525,86
23	4920426,73	4387525,91
24	4920426,11	4387525,95
25	4920425,65	4387525,95
26	4920424,93	4387525,89
27	4920423,15	4387525,58
28	4920422,30	4387525,39
29	4920421,27	4387525,11
30	4920420,02	4387524,47
31	4920419,63	4387523,97
32	4920419,48	4387523,42
33	4920419,35	4387522,84
34	4920419,19	4387521,02
35	4920419,04	4387518,92

Земельный участок :ЗУ18 (2)

Номер точки	Координата X	Координата Y
1	4921540,77	4387385,27
2	4921544,26	4387376,44
3	4921607,28	4387401,17
4	4921611,77	4387403,31
5	4921615,92	4387406,06
6	4921619,64	4387409,37
7	4921622,86	4387413,16
8	4921625,52	4387417,36
9	4921627,56	4387421,90
10	4921628,95	4387426,67
11	4921629,66	4387431,60
12	4921629,56	4387436,96
13	4921628,76	4387442,18
14	4921624,38	4387457,79
15	4921540,77	4387424,66
16	4921540,77	4387394,52

Земельный участок :ЗУ19 (2)

Номер точки	Координата X	Координата Y
1	4920799,50	4387349,89
2	4920799,31	4387348,15
3	4920798,01	4387338,51
4	4920806,79	4387337,42
5	4920808,22	4387348,63

Земельный участок :ЗУ20 (2)

Номер точки	Координата X	Координата Y
1	4920431,80	4387538,58
2	4920424,96	4387542,72
3	4920413,51	4387542,65
4	4920413,51	4387542,63
5	4920413,50	4387542,65
6	4920412,17	4387542,64
7	4920412,62	4387531,42
8	4920409,42	4387531,23
9	4920408,73	4387538,73
10	4920403,18	4387538,26
11	4920403,29	4387536,71
12	4920403,05	4387521,98
13	4920399,70	4387514,10
14	4920414,68	4387515,46
15	4920419,08	4387515,63
16	4920419,04	4387518,92
17	4920419,19	4387521,02
18	4920419,35	4387522,84
19	4920419,48	4387523,42
20	4920419,63	4387523,97
21	4920420,02	4387524,47
22	4920421,27	4387525,11
23	4920422,30	4387525,39
24	4920423,15	4387525,58
25	4920424,93	4387525,89
26	4920425,65	4387525,95
27	4920426,11	4387525,95
28	4920426,73	4387525,91
29	4920427,23	4387525,86
30	4920428,03	4387525,73

Номер точки	Координата X	Координата Y
31	4920428,24	4387525,67
32	4920428,65	4387525,52
33	4920429,52	4387525,06
34	4920429,81	4387524,88
35	4920430,03	4387524,74
36	4920432,61	4387527,05
37	4920432,27	4387531,87

Земельный участок :ЗУ21 (2)

Номер точки	Координата X	Координата Y
1	4920449,20	4387517,99
2	4920448,11	4387533,00
3	4920432,27	4387531,87
4	4920432,61	4387527,05
5	4920430,03	4387524,74
6	4920430,81	4387524,20
7	4920431,11	4387523,97
8	4920431,67	4387523,46
9	4920432,04	4387523,07
10	4920432,38	4387522,60
11	4920432,57	4387522,29
12	4920432,82	4387521,75
13	4920432,94	4387521,36
14	4920432,47	4387521,34
15	4920432,47	4387518,47
16	4920432,51	4387516,78

Земельный участок :ЗУ22 (2)

Номер точки	Координата X	Координата Y
1	4920911,72	4387290,36
2	4920919,13	4387289,85
3	4920920,03	4387300,12
4	4920912,69	4387300,68

Земельный участок :ЗУ23 (2)

Номер точки	Координата X	Координата Y
1	4920446,01	4387551,92
2	4920442,14	4387545,25
3	4920447,91	4387535,81
4	4920448,11	4387533,00
5	4920449,20	4387517,99
6	4920471,31	4387519,59
7	4920475,45	4387532,51
8	4920461,77	4387542,43

Земельный участок :ЗУ24 (2)

Номер точки	Координата X	Координата Y
1	4921448,25	4387434,97
2	4921451,99	4387465,71
3	4921441,18	4387471,21
4	4921413,19	4387485,45
5	4921399,69	4387489,39
6	4921383,11	4387492,07
7	4921277,76	4387494,70
8	4921276,59	4387479,22
9	4921314,15	4387477,23
10	4921349,12	4387475,37
11	4921348,16	4387447,37
12	4921345,71	4387447,46

Номер точки	Координата X	Координата Y
13	4921343,49	4387382,72
14	4921379,63	4387382,14
15	4921382,38	4387383,26
16	4921394,21	4387395,06
17	4921439,00	4387425,64
18	4921439,99	4387429,34

Земельный участок :ЗУ27 (2)

Номер точки	Координата X	Координата Y
1	4921045,00	4387304,77
2	4921047,33	4387304,37
3	4921049,07	4387314,41
4	4921026,14	4387318,38
5	4921024,45	4387308,31

Земельный участок 91:01:001008:37/:ЗУ1 (2)

Номер точки	Координата X	Координата Y
1	4920398,52	4387486,25
2	4920385,87	4387479,47
3	4920384,70	4387481,87
4	4920377,72	4387478,81
5	4920343,93	4387454,94
6	4920329,71	4387438,49
7	4920325,18	4387432,64
8	4920325,98	4387432,25
9	4920320,09	4387418,68
10	4920302,86	4387378,16
11	4920288,95	4387338,76
12	4920283,77	4387324,43
13	4920282,56	4387315,56
14	4920287,89	4387314,96
15	4920286,43	4387283,94
16	4920289,31	4387284,08
17	4920289,50	4387284,09
18	4920288,66	4387286,26
19	4920288,21	4387287,43
20	4920288,94	4387287,52
21	4920290,12	4387323,93
22	4920301,28	4387369,84
23	4920302,79	4387374,90
24	4920326,20	4387431,11
25	4920339,17	4387425,66
26	4920348,14	4387445,64
27	4920401,84	4387484,81
28	4920407,48	4387475,38
29	4920414,61	4387479,78
30	4920416,26	4387482,74
31	4920418,93	4387483,05
32	4920418,63	4387485,78
33	4920417,55	4387494,47
34	4920416,89	4387499,20
35	4920400,80	4387490,26
36	4920397,37	4387488,44

Земельный участок 91:01:001008:79 (2)

Номер точки	Координата X	Координата Y
1	4920413,51	4387542,65
2	4920424,96	4387542,72

3	4920431,80	4387538,58
4	4920441,50	4387554,64
5	4920423,59	4387565,43
6	4920413,87	4387565,88
7	4920413,86	4387565,20
8	4920414,19	4387565,16

Земельный участок 91:01:001008:37 (2)

Номер точки	Координата X	Координата Y
1	4920398,52	4387486,25
2	4920397,37	4387488,44
3	4920400,80	4387490,26
4	4920416,89	4387499,20
5	4920418,05	4387499,30
6	4920419,19	4387499,40
7	4920419,98	4387502,17
8	4920419,58	4387511,52
9	4920419,53	4387512,69
10	4920414,95	4387512,50
11	4920399,52	4387511,11
12	4920390,25	4387504,20
13	4920376,08	4387499,84
14	4920366,82	4387498,19
15	4920361,00	4387496,88
16	4920359,16	4387496,42
17	4920348,22	4387493,66
18	4920343,53	4387492,19
19	4920339,01	4387490,76
20	4920331,87	4387486,88
21	4920330,65	4387486,03
22	4920324,56	4387481,78
23	4920320,12	4387477,63
24	4920316,29	4387474,04
25	4920313,75	4387471,40
26	4920307,35	4387464,73
27	4920300,97	4387457,11
28	4920295,11	4387449,91
29	4920290,88	4387444,71
30	4920283,83	4387432,45
31	4920275,14	4387418,67
32	4920271,41	4387409,43
33	4920260,52	4387386,04
34	4920258,20	4387375,08
35	4920259,75	4387371,59
36	4920260,50	4387362,71
37	4920259,15	4387345,69
38	4920258,13	4387329,30
39	4920257,12	4387312,91
40	4920257,89	4387304,68
41	4920258,39	4387299,38
42	4920261,68	4387286,59
43	4920261,91	4387283,95
44	4920281,95	4387283,71
45	4920286,43	4387283,94
46	4920287,89	4387314,96
47	4920282,56	4387315,56
48	4920283,77	4387324,43
49	4920288,95	4387338,76
50	4920302,86	4387378,16
51	4920320,09	4387418,68
52	4920325,98	4387432,25

Номер точки	Координата X	Координата Y
53	4920325,18	4387432,64
54	4920329,71	4387438,49
55	4920343,93	4387454,94

Номер точки	Координата X	Координата Y
56	4920377,72	4387478,81
57	4920384,70	4387481,87
58	4920385,87	4387479,47

7. Перечень координат поворотных точек границ земельных участков, в отношении которых предполагается изъятие для государственных и муниципальных нужд

Земельный участок

91:01:001008:168/:ЗУ1 (1)

Номер точки	Координата X	Координата Y
1	4920799,15	4387642,05
2	4920791,47	4387645,84
3	4920789,72	4387641,47
4	4920797,77	4387639,00

Земельный участок

91:01:001008:37/:ЗУ1 (1)

Номер точки	Координата X	Координата Y
1	4920399,31	4387479,18
2	4920401,24	4387480,60
3	4920407,78	4387471,42
4	4920412,84	4387474,89
5	4920415,47	4387476,69
6	4920416,99	4387478,62
7	4920417,63	4387481,57
8	4920418,38	4387481,57
9	4920418,95	4387483,05
10	4920418,95	4387483,05
11	4920416,28	4387482,74
12	4920414,63	4387479,78
13	4920407,50	4387475,38
14	4920401,86	4387484,81
15	4920348,16	4387445,64
16	4920339,19	4387425,66
17	4920326,22	4387431,11
18	4920302,81	4387374,90
19	4920301,30	4387369,84
20	4920290,14	4387323,93
21	4920288,96	4387287,52
22	4920289,20	4387287,55
23	4920293,77	4387288,12
24	4920293,91	4387310,09
25	4920294,18	4387313,81
26	4920294,18	4387323,07
27	4920304,94	4387365,00
28	4920306,34	4387370,45
29	4920313,57	4387366,97
30	4920316,60	4387365,51
31	4920340,46	4387420,32
32	4920350,48	4387443,10
33	4920350,55	4387443,26
34	4920395,02	4387476,02

Земельный участок

91:01:001008:37/:ЗУ2 (1)

Номер точки	Координата X	Координата Y
1	4920399,31	4387479,18

2	4920405,32	4387470,74
3	4920405,80	4387470,06
4	4920407,78	4387471,42
5	4920401,24	4387480,60

Земельный участок 91:01:001007:ЗУ25
(2)

Номер точки	Координата X	Координата Y
1	4921581,04	4387488,57
2	4921601,86	4387490,65
3	4921615,42	4387492,66
4	4921617,97	4387493,14
5	4921615,57	4387508,43
6	4921600,32	4387507,10
7	4921591,69	4387506,31
8	4921579,32	4387504,50
9	4921579,22	4387488,39

Земельный участок

91:01:001008:37/:ЗУ1 (2)

Номер точки	Координата X	Координата Y
1	4920398,52	4387486,25
2	4920385,87	4387479,47
3	4920384,70	4387481,87
4	4920377,72	4387478,81
5	4920343,93	4387454,94
6	4920329,71	4387438,49
7	4920325,18	4387432,64
8	4920325,98	4387432,25
9	4920320,09	4387418,68
10	4920302,86	4387378,16
11	4920288,95	4387338,76
12	4920283,77	4387324,43
13	4920282,56	4387315,56
14	4920287,89	4387314,96
15	4920286,43	4387283,94
16	4920289,31	4387284,08
17	4920289,50	4387284,09
18	4920288,66	4387286,26
19	4920288,21	4387287,43
20	4920288,94	4387287,52
21	4920290,12	4387323,93
22	4920301,28	4387369,84
23	4920302,79	4387374,90
24	4920326,20	4387431,11
25	4920339,17	4387425,66
26	4920348,14	4387445,64
27	4920401,84	4387484,81
28	4920407,48	4387475,38
29	4920414,61	4387479,78
30	4920416,26	4387482,74
31	4920418,93	4387483,05
32	4920418,63	4387485,78
33	4920417,55	4387494,47
34	4920416,89	4387499,20
35	4920400,80	4387490,26

36	4920397,37	4387488,44
----	------------	------------

**Земельный участок
91:01:007004:151/:ЗУ1**

Номер точки	Координата X	Координата Y
1	4920380,64	4386722,52
2	4920384,07	4386682,38
3	4920396,29	4386653,01
4	4920415,29	4386652,89
5	4920415,78	4386721,51

**Земельный участок
91:01:007004:151/:ЗУ2**

Номер точки	Координата X	Координата Y
1	4921561,04	5148110,56
2	4921559,20	5148110,50
3	4921559,30	5148106,74
4	4921561,82	5148107,61
5	4921572,08	5148162,97
6	4921567,40	5148162,79
7	4921569,10	5148110,09
8	4921575,13	5148112,16
9	4921581,46	5148391,24
10	4921577,67	5148384,90
11	4921579,52	5148384,68

**Земельный участок 91:01:001008:1423
(2)**

Номер точки	Координата X	Координата Y
1	4920432,57	4387514,44
2	4920457,26	4387514,59
3	4920457,28	4387517,72
4	4920442,51	4387518,45
5	4920442,43	4387521,58
6	4920432,47	4387521,34
7	4920432,47	4387518,45

Земельный участок 91:01:001007:455 (2)

Номер точки	Координата X	Координата Y
1	4921633,96	4387473,20
2	4921635,26	4387473,20
3	4921639,76	4387473,16
4	4921645,96	4387473,13
5	4921646,96	4387473,12
6	4921646,94	4387478,13
7	4921647,94	4387478,12
8	4921647,98	4387483,02
9	4921647,98	4387484,62
10	4921638,38	4387484,68
11	4921638,37	4387483,08
12	4921638,36	4387480,18
13	4921636,76	4387480,19
14	4921636,05	4387480,19
15	4921633,96	4387480,20

8. Перечень координат поворотных точек границ разработки «Проекта планировки и проекта межевания территории линейного объекта «Создание яхтенной марины, г. Севастополь»

Номер точки	Координата X	Координата Y
1	4920912,69	4387300,68
2	4920911,72	4387290,36
3	4920919,13	4387289,85
4	4920920,03	4387300,12
5	4921613,97	4387598,68
6	4921461,82	4387507,00
7	4921448,30	4387500,41
8	4921443,73	4387500,63
9	4921444,17	4387503,06
10	4921432,90	4387505,42
11	4921432,15	4387501,29
12	4921423,53	4387502,43
13	4921412,41	4387506,45
14	4921406,33	4387509,41
15	4921394,43	4387515,20
16	4921392,02	4387511,36
17	4921388,61	4387512,90
18	4921387,03	4387511,67
19	4921372,90	4387511,72
20	4921343,67	4387512,88
21	4921332,36	4387513,20
22	4921305,92	4387513,98
23	4921306,12	4387518,43
24	4921304,48	4387518,53
25	4921304,60	4387520,02
26	4921302,60	4387520,18
27	4921302,29	4387516,21
28	4921302,04	4387514,10
29	4921300,62	4387514,14
30	4921299,51	4387514,17
31	4921294,89	4387520,62
32	4921290,01	4387517,13
33	4921291,99	4387514,36
34	4921276,33	4387514,75
35	4921272,98	4387515,12
36	4921263,75	4387516,85
37	4921257,33	4387518,82
38	4921257,64	4387523,67
39	4921262,55	4387528,02
40	4921258,58	4387532,51
41	4921254,49	4387528,89
42	4921254,43	4387532,19
43	4921243,17	4387536,78
44	4921213,27	4387548,94
45	4921205,60	4387548,05
46	4921205,74	4387546,85
47	4921213,11	4387547,72
48	4921243,24	4387535,45
49	4921253,25	4387531,38
50	4921253,29	4387528,87
51	4921250,13	4387530,11
52	4921247,96	4387524,51

53	4921251,60	4387523,10
54	4921251,35	4387519,18
55	4921251,15	4387519,22
56	4921249,84	4387519,60
57	4921239,93	4387522,53
58	4921224,88	4387527,17
59	4921227,36	4387535,37
60	4921221,62	4387537,12
61	4921219,16	4387529,01
62	4921198,29	4387535,82
63	4921198,93	4387537,92
64	4921184,75	4387544,44
65	4921186,43	4387551,65
66	4921172,06	4387563,49
67	4921166,31	4387576,46
68	4921164,59	4387581,32
69	4921171,88	4387595,91
70	4921160,60	4387602,04
71	4921162,99	4387606,24
72	4921156,44	4387609,97
73	4921155,02	4387610,77
74	4921154,19	4387611,25
75	4921151,04	4387605,53
76	4921150,27	4387604,12
77	4921152,70	4387602,84
78	4921154,30	4387602,00
79	4921155,78	4387593,40
80	4921168,01	4387564,78
81	4921162,30	4387550,52
82	4921143,53	4387559,81
83	4921143,44	4387559,61
84	4921141,99	4387560,19
85	4921138,89	4387561,43
86	4921138,49	4387561,83
87	4921140,11	4387565,48
88	4921134,63	4387567,91
89	4921133,29	4387564,90
90	4921125,16	4387567,36
91	4921119,94	4387569,77
92	4921112,09	4387574,00
93	4921112,64	4387575,07
94	4921111,57	4387575,62
95	4921111,03	4387574,57
96	4921094,98	4387583,21
97	4921094,45	4387583,46
98	4921094,58	4387583,76
99	4921089,81	4387585,70
100	4921074,45	4387593,10
101	4921073,35	4387593,68
102	4921062,69	4387598,78
103	4921060,01	4387593,98
104	4921059,67	4387593,51
105	4921059,36	4387593,65
106	4921057,66	4387591,17

107	4921021,27	4387617,23
108	4921014,39	4387622,16
109	4921002,62	4387602,21
110	4920985,46	4387608,58
111	4920982,53	4387598,36
112	4920982,35	4387598,43
113	4920981,84	4387595,96
114	4920981,47	4387594,65
115	4920981,31	4387594,71
116	4920974,45	4387574,75
117	4920974,46	4387574,86
118	4920968,48	4387575,38
119	4920968,25	4387572,68
120	4920966,24	4387572,88
121	4920966,17	4387571,74
122	4920961,08	4387572,24
123	4920944,66	4387573,83
124	4920944,68	4387574,80
125	4920943,98	4387575,14
126	4920942,42	4387575,57
127	4920943,17	4387578,90
128	4920937,32	4387580,22
129	4920936,47	4387576,48
130	4920933,09	4387577,14
131	4920932,05	4387577,54
132	4920931,47	4387576,27
133	4920922,65	4387579,87
134	4920922,98	4387580,93
135	4920920,05	4387581,73
136	4920919,45	4387580,61
137	4920919,22	4387580,18
138	4920906,62	4387585,52
139	4920905,09	4387586,17
140	4920905,95	4387587,95
141	4920900,54	4387590,57
142	4920899,49	4387588,39
143	4920899,19	4387588,55
144	4920888,60	4387594,19
145	4920890,87	4387598,28
146	4920885,62	4387601,20
147	4920883,30	4387597,01
148	4920879,24	4387599,17
149	4920877,64	4387600,22
150	4920879,80	4387604,10
151	4920874,57	4387607,02
152	4920872,60	4387603,52
153	4920871,87	4387604,00
154	4920865,59	4387607,59
155	4920866,05	4387608,43
156	4920860,80	4387611,31
157	4920860,17	4387610,18
158	4920850,02	4387617,68
159	4920834,25	4387626,88
160	4920833,69	4387627,11
161	4920848,53	4387657,99
162	4920843,13	4387660,60
163	4920828,02	4387629,17
164	4920812,71	4387636,59
165	4920815,33	4387641,22

166	4920806,61	4387646,13
167	4920803,70	4387640,95
168	4920796,63	4387644,38
169	4920791,46	4387645,81
170	4920791,47	4387645,84
171	4920791,10	4387646,02
172	4920791,09	4387646,02
173	4920791,74	4387651,70
174	4920785,78	4387652,39
175	4920785,57	4387650,57
176	4920782,93	4387651,27
177	4920782,23	4387648,69
178	4920778,19	4387649,91
179	4920747,77	4387659,13
180	4920746,66	4387659,57
181	4920745,19	4387659,58
182	4920743,40	4387659,69
183	4920740,33	4387659,60
184	4920710,51	4387659,78
185	4920704,92	4387660,17
186	4920698,26	4387657,93
187	4920695,80	4387658,04
188	4920678,93	4387651,42
189	4920671,96	4387649,08
190	4920671,09	4387648,60
191	4920670,71	4387648,48
192	4920661,29	4387669,26
193	4920652,18	4387665,13
194	4920660,27	4387647,30
195	4920660,24	4387647,29
196	4920658,24	4387646,14
197	4920658,12	4387646,16
198	4920656,80	4387645,43
199	4920652,27	4387656,53
200	4920646,72	4387654,26
201	4920651,50	4387642,53
202	4920641,11	4387636,81
203	4920630,01	4387630,39
204	4920628,89	4387630,30
205	4920626,16	4387629,09
206	4920625,49	4387627,77
207	4920605,18	4387616,01
208	4920604,11	4387617,74
209	4920595,61	4387612,48
210	4920596,52	4387611,00
211	4920595,86	4387610,61
212	4920594,54	4387609,60
213	4920592,06	4387613,61
214	4920600,93	4387625,02
215	4920596,18	4387628,69
216	4920589,18	4387619,62
217	4920585,77	4387621,91
218	4920584,21	4387619,58
219	4920582,80	4387620,60
220	4920576,94	4387612,49
221	4920581,22	4387609,40
222	4920579,94	4387607,76
223	4920574,33	4387611,58
224	4920570,62	4387615,38

225	4920577,22	4387624,51
226	4920572,36	4387628,03
227	4920565,05	4387617,91
228	4920564,83	4387618,06
229	4920561,45	4387613,10
230	4920570,46	4387606,96
231	4920572,60	4387604,77
232	4920571,93	4387603,87
233	4920570,11	4387604,87
234	4920569,33	4387603,93
235	4920562,91	4387608,52
236	4920559,43	4387603,64
237	4920567,59	4387597,81
238	4920566,71	4387596,59
239	4920567,62	4387595,94
240	4920563,26	4387590,09
241	4920568,07	4387586,50
242	4920562,30	4387579,45
243	4920555,89	4387584,30
244	4920549,86	4387576,33
245	4920555,93	4387571,72
246	4920554,68	4387570,21
247	4920554,66	4387570,19
248	4920541,01	4387552,99
249	4920540,15	4387553,67
250	4920540,14	4387553,65
251	4920540,13	4387553,66
252	4920527,34	4387537,33
253	4920508,88	4387527,18
254	4920506,98	4387526,14
255	4920504,58	4387530,12
256	4920500,84	4387527,85
257	4920496,90	4387530,40
258	4920495,86	4387528,78
259	4920478,34	4387541,52
260	4920469,44	4387547,99
261	4920466,32	4387550,26
262	4920433,11	4387570,23
263	4920432,50	4387569,13
264	4920429,43	4387571,02
265	4920421,11	4387575,71
266	4920416,96	4387580,04
267	4920417,84	4387581,37
268	4920412,96	4387584,22
269	4920411,08	4387581,08
270	4920409,14	4387577,84
271	4920408,80	4387575,10
272	4920407,67	4387566,33
273	4920407,72	4387565,88
274	4920413,86	4387565,20
275	4920414,19	4387565,16
276	4920413,51	4387542,65
277	4920413,51	4387542,63
278	4920413,50	4387542,65
279	4920412,17	4387542,64
280	4920412,62	4387531,48
281	4920409,40	4387531,40
282	4920408,73	4387538,73
283	4920403,18	4387538,26

284	4920403,29	4387536,71
285	4920403,18	4387530,28
286	4920401,64	4387530,23
287	4920399,14	4387530,14
288	4920399,32	4387525,14
289	4920401,82	4387525,23
290	4920403,10	4387525,28
291	4920403,05	4387521,98
292	4920399,70	4387514,10
293	4920399,68	4387514,10
294	4920399,52	4387511,11
295	4920390,25	4387504,20
296	4920376,08	4387499,84
297	4920366,82	4387498,19
298	4920361,00	4387496,88
299	4920359,16	4387496,42
300	4920348,22	4387493,66
301	4920343,53	4387492,19
302	4920339,01	4387490,76
303	4920331,87	4387486,88
304	4920330,65	4387486,03
305	4920324,56	4387481,78
306	4920320,12	4387477,63
307	4920316,29	4387474,04
308	4920313,75	4387471,40
309	4920307,35	4387464,73
310	4920300,97	4387457,11
311	4920295,11	4387449,91
312	4920290,88	4387444,71
313	4920283,83	4387432,45
314	4920275,14	4387418,67
315	4920271,41	4387409,43
316	4920260,52	4387386,04
317	4920258,20	4387375,08
318	4920259,75	4387371,59
319	4920260,50	4387362,71
320	4920259,15	4387345,69
321	4920258,13	4387329,30
322	4920257,12	4387312,91
323	4920257,89	4387304,68
324	4920258,39	4387299,38
325	4920261,68	4387286,59
326	4920261,91	4387283,95
327	4920281,95	4387283,71
328	4920286,43	4387283,94
329	4920286,75	4387290,62
330	4920291,38	4387290,65
331	4920291,37	4387288,46
332	4920301,81	4387288,42
333	4920301,82	4387292,75
334	4920305,14	4387292,72
335	4920305,24	4387302,72
336	4920301,85	4387302,75
337	4920301,91	4387319,80
338	4920304,51	4387319,12
339	4920307,06	4387328,78
340	4920303,83	4387329,63
341	4920307,32	4387342,93
342	4920310,55	4387342,08

343	4920313,10	4387351,75
344	4920309,87	4387352,60
345	4920313,33	4387365,81
346	4920319,80	4387367,23
347	4920322,28	4387366,13
348	4920326,34	4387375,27
349	4920323,24	4387376,65
350	4920327,11	4387385,51
351	4920330,14	4387384,16
352	4920334,20	4387393,30
353	4920331,10	4387394,68
354	4920334,81	4387403,20
355	4920337,89	4387401,86
356	4920341,89	4387411,02
357	4920338,81	4387412,37
358	4920344,19	4387424,70
359	4920347,23	4387423,35
360	4920351,30	4387432,49
361	4920348,19	4387433,87
362	4920352,02	4387442,64
363	4920359,42	4387448,07
364	4920361,22	4387445,17
365	4920369,72	4387450,45
366	4920367,51	4387454,01
367	4920387,26	4387468,49
368	4920393,24	4387460,37
369	4920405,71	4387469,52
370	4920406,97	4387467,95
371	4920473,00	4387481,57
372	4920471,53	4387488,19
373	4920479,29	4387489,88
374	4920478,90	4387491,84
375	4920485,28	4387493,27
376	4920528,68	4387502,96
377	4920530,10	4387505,08
378	4920533,32	4387502,65
379	4920539,35	4387510,61
380	4920535,66	4387513,41
381	4920539,11	4387518,57
382	4920535,37	4387513,63
383	4920535,13	4387513,81
384	4920538,92	4387518,81
385	4920543,32	4387515,46
386	4920549,36	4387523,43
387	4920544,97	4387526,77
388	4920552,80	4387537,08
389	4920557,16	4387533,84
390	4920563,14	4387541,85
391	4920559,35	4387544,68
392	4920564,36	4387550,32
393	4920567,76	4387547,79
394	4920573,74	4387555,80
395	4920570,38	4387558,31
396	4920573,14	4387562,14
397	4920582,67	4387574,69
398	4920585,89	4387572,05
399	4920592,24	4387579,78
400	4920588,72	4387582,66
401	4920596,76	4387593,24

402	4920600,67	4387595,57
403	4920602,80	4387591,97
404	4920611,40	4387597,07
405	4920609,27	4387600,66
406	4920627,41	4387611,42
407	4920628,73	4387611,48
408	4920630,14	4387609,89
409	4920630,18	4387609,92
410	4920634,62	4387613,66
411	4920635,07	4387613,14
412	4920636,64	4387614,52
413	4920637,47	4387613,11
414	4920646,08	4387618,20
415	4920644,20	4387621,38
416	4920656,78	4387628,83
417	4920657,28	4387629,08
418	4920668,95	4387621,93
419	4920681,42	4387631,84
420	4920679,47	4387637,72
421	4920699,03	4387644,82
422	4920709,62	4387644,26
423	4920709,36	4387639,02
424	4920719,34	4387638,54
425	4920719,59	4387643,73
426	4920744,22	4387642,42
427	4920755,81	4387638,88
428	4920772,94	4387633,69
429	4920772,73	4387632,95
430	4920775,59	4387632,15
431	4920775,78	4387632,83
432	4920785,01	4387630,03
433	4920792,93	4387627,75
434	4920811,91	4387616,95
435	4920809,44	4387612,62
436	4920818,13	4387607,66
437	4920820,60	4387612,00
438	4920842,73	4387599,40
439	4920843,31	4387592,59
440	4920846,12	4387590,94
441	4920846,05	4387589,81
442	4920849,51	4387587,86
443	4920848,84	4387586,46
444	4920873,07	4387572,88
445	4920871,41	4387569,93
446	4920880,13	4387565,03
447	4920881,70	4387567,83
448	4920882,80	4387567,08
449	4920913,70	4387547,55
450	4920915,04	4387549,51
451	4920916,10	4387548,75
452	4920917,40	4387548,08
453	4920917,88	4387547,76
454	4920918,13	4387547,71
455	4920919,43	4387547,04
456	4920927,41	4387546,96
457	4920930,41	4387546,37
458	4920930,40	4387546,25
459	4920931,23	4387546,21
460	4920934,31	4387545,60

461	4920932,73	4387542,75
462	4920941,47	4387537,90
463	4920942,96	4387540,58
464	4920943,26	4387540,58
465	4920986,27	4387540,29
466	4920986,34	4387540,40
467	4920986,46	4387540,23
468	4920992,11	4387538,25
469	4920994,73	4387545,34
470	4921011,10	4387546,67
471	4921011,25	4387544,84
472	4921021,21	4387545,67
473	4921021,06	4387547,48
474	4921027,56	4387548,01
475	4921027,49	4387549,03
476	4921042,79	4387550,19
477	4921057,08	4387543,73
478	4921079,17	4387536,10
479	4921078,23	4387533,24
480	4921087,73	4387530,12
481	4921088,62	4387532,84
482	4921144,27	4387513,66
483	4921143,37	4387510,65
484	4921152,94	4387507,78
485	4921153,75	4387510,47
486	4921207,77	4387492,70
487	4921212,38	4387492,27
488	4921231,13	4387485,48
489	4921229,64	4387471,23
490	4921205,12	4387473,80
491	4921204,58	4387468,00
492	4921237,94	4387464,68
493	4921237,93	4387464,61
494	4921240,55	4387464,42
495	4921244,88	4387463,99
496	4921243,51	4387445,06
497	4921237,87	4387444,98
498	4921238,94	4387456,55
499	4921236,35	4387456,96
500	4921235,23	4387444,94
501	4921234,55	4387444,93
502	4921234,51	4387444,36
503	4921233,23	4387444,45
504	4921232,46	4387434,48
505	4921234,25	4387434,34
506	4921228,68	4387374,05
507	4921231,67	4387373,90
508	4921233,32	4387393,41
509	4921237,83	4387392,90
510	4921235,64	4387370,63
511	4921228,05	4387369,58
512	4921225,09	4387369,16
513	4921204,38	4387366,38
514	4921185,19	4387363,70
515	4921184,87	4387363,66
516	4921184,34	4387367,90
517	4921174,42	4387366,66
518	4921174,97	4387362,24
519	4921172,74	4387361,92

520	4921157,04	4387360,04
521	4921156,91	4387359,55
522	4921156,85	4387359,54
523	4921156,85	4387359,30
524	4921156,17	4387356,67
525	4921137,71	4387357,32
526	4921132,27	4387357,39
527	4921132,41	4387363,31
528	4921122,41	4387363,56
529	4921122,26	4387357,51
530	4921081,91	4387358,00
531	4921081,79	4387363,96
532	4921071,79	4387363,76
533	4921072,06	4387350,48
534	4921046,83	4387351,46
535	4921024,67	4387340,00
536	4921015,13	4387338,46
537	4921015,53	4387335,72
538	4921016,42	4387335,86
539	4921016,43	4387335,86
540	4921016,64	4387334,75
541	4921012,56	4387333,55
542	4921012,82	4387343,48
543	4921002,82	4387343,74
544	4921002,55	4387333,40
545	4920997,70	4387333,91
546	4920997,68	4387333,65
547	4920991,88	4387334,11
548	4920992,10	4387336,33
549	4920957,36	4387339,86
550	4920957,36	4387339,88
551	4920957,66	4387344,34
552	4920958,37	4387347,34
553	4920957,89	4387347,85
554	4920957,91	4387348,15
555	4920958,52	4387354,08
556	4920958,09	4387354,12
557	4920958,79	4387361,56
558	4920929,48	4387365,57
559	4920930,05	4387370,66
560	4920920,12	4387371,77
561	4920919,58	4387366,97
562	4920903,47	4387369,33
563	4920894,56	4387370,45
564	4920894,42	4387368,97
565	4920890,80	4387369,40
566	4920890,88	4387370,12
567	4920887,91	4387370,58
568	4920887,91	4387370,79
569	4920878,41	4387372,16
570	4920879,29	4387378,00
571	4920869,40	4387379,49
572	4920868,53	4387373,72
573	4920865,85	4387374,24
574	4920850,23	4387376,53
575	4920835,70	4387378,92
576	4920835,67	4387378,72
577	4920825,15	4387380,30
578	4920822,73	4387380,67

579	4920823,59	4387386,41
580	4920813,70	4387387,89
581	4920812,85	4387382,18
582	4920808,58	4387382,83
583	4920787,53	4387386,03
584	4920787,07	4387386,15
585	4920778,28	4387390,42
586	4920772,43	4387393,68
587	4920762,55	4387399,14
588	4920762,69	4387399,40
589	4920749,94	4387406,40
590	4920752,35	4387410,74
591	4920743,60	4387415,59
592	4920741,17	4387411,21
593	4920714,68	4387425,75
594	4920689,41	4387428,96
595	4920689,96	4387433,61
596	4920680,04	4387434,79
597	4920679,49	4387430,22
598	4920647,39	4387434,29
599	4920647,30	4387433,82
600	4920635,19	4387435,33
601	4920635,78	4387440,21
602	4920625,86	4387441,40
603	4920625,27	4387436,55
604	4920608,54	4387438,47
605	4920608,23	4387434,87
606	4920607,46	4387434,95
607	4920596,94	4387433,70
608	4920585,91	4387429,61
609	4920573,11	4387424,38
610	4920573,06	4387424,36
611	4920572,60	4387425,45
612	4920588,90	4387432,47
613	4920588,17	4387434,91
614	4920571,58	4387427,92
615	4920569,71	4387432,43
616	4920560,47	4387428,60
617	4920562,36	4387424,04
618	4920549,25	4387418,52
619	4920529,18	4387410,54
620	4920529,16	4387410,54
621	4920522,70	4387407,82
622	4920520,80	4387412,31
623	4920511,59	4387408,42
624	4920513,48	4387403,94
625	4920496,83	4387396,93
626	4920485,52	4387392,35
627	4920476,56	4387385,51
628	4920473,42	4387390,22
629	4920465,11	4387384,66
630	4920468,60	4387379,44
631	4920462,26	4387374,60
632	4920457,63	4387366,53
633	4920455,89	4387363,84
634	4920450,11	4387346,37
635	4920452,61	4387345,67
636	4920448,63	4387333,54
637	4920445,79	4387325,14

638	4920444,59	4387320,86
639	4920442,87	4387313,87
640	4920442,87	4387313,85
641	4920442,85	4387313,76
642	4920442,84	4387313,68
643	4920442,84	4387313,61
644	4920443,06	4387303,09
645	4920443,06	4387303,06
646	4920443,07	4387302,98
647	4920443,07	4387302,95
648	4920443,63	4387299,56
649	4920443,64	4387299,50
650	4920443,64	4387299,49
651	4920447,32	4387284,33
652	4920447,33	4387284,31
653	4920452,68	4387263,85
654	4920453,64	4387258,99
655	4920456,80	4387249,37
656	4920465,37	4387234,24
657	4920478,53	4387211,95
658	4920485,40	4387200,34
659	4920488,07	4387195,67
660	4920489,02	4387189,17
661	4920488,23	4387180,65
662	4920484,95	4387175,26
663	4920483,25	4387172,77
664	4920479,56	4387165,10
665	4920477,47	4387159,57
666	4920476,79	4387156,88
667	4920474,88	4387145,54
668	4920473,12	4387138,88
669	4920470,78	4387133,48
670	4920467,68	4387128,35
671	4920457,81	4387114,42
672	4920434,80	4387087,50
673	4920432,93	4387086,05
674	4920429,75	4387084,65
675	4920420,93	4387081,07
676	4920419,09	4387080,60
677	4920417,58	4387080,65
678	4920417,01	4387080,67
679	4920416,38	4387081,07
680	4920415,68	4387080,83
681	4920415,14	4387081,08
682	4920413,19	4387081,99
683	4920410,79	4387080,64
684	4920407,87	4387082,02
685	4920406,15	4387081,55
686	4920405,96	4387080,25
687	4920405,01	4387079,78
688	4920403,67	4387077,99
689	4920402,62	4387076,05
690	4920401,72	4387075,06
691	4920401,93	4387074,44
692	4920402,16	4387073,78
693	4920401,60	4387072,46
694	4920394,69	4387068,63
695	4920394,01	4387067,85
696	4920393,76	4387055,39

697	4920394,43	4387044,76
698	4920394,60	4387042,14
699	4920394,40	4387041,49
700	4920393,12	4387037,96
701	4920392,74	4387036,92
702	4920389,70	4387038,00
703	4920389,70	4387038,00
704	4920389,69	4387038,00
705	4920385,01	4387024,78
706	4920387,24	4387023,99
707	4920386,87	4387022,94
708	4920387,58	4387022,69
709	4920386,82	4387020,59
710	4920384,42	4387021,41
711	4920384,38	4387021,28
712	4920384,26	4387021,32
713	4920378,10	4387003,39
714	4920380,30	4387002,62
715	4920379,22	4386999,65
716	4920373,38	4386983,34
717	4920369,97	4386978,69
718	4920370,83	4386975,43
719	4920362,84	4386972,24
720	4920359,64	4386973,02
721	4920358,25	4386963,99
722	4920367,92	4386962,83
723	4920369,91	4386950,10
724	4920368,93	4386934,71
725	4920366,20	4386892,11
726	4920364,04	4386858,19
727	4920363,92	4386856,34
728	4920361,79	4386823,12
729	4920363,43	4386752,73
730	4920363,14	4386717,92
731	4920338,00	4386709,66
732	4920312,88	4386702,08
733	4920321,26	4386648,46
734	4920375,09	4386620,13
735	4920415,09	4386619,89
736	4920415,29	4386652,89
737	4920415,78	4386721,51
738	4920380,64	4386722,52
739	4920379,15	4386722,07
740	4920378,33	4386757,37
741	4920376,81	4386822,82
742	4920382,95	4386918,90
743	4920384,98	4386950,72
744	4920384,98	4386950,73
745	4920384,99	4386950,79
746	4920383,47	4386960,52
747	4920383,12	4386962,74
748	4920386,27	4386971,65
749	4920395,88	4386968,67
750	4920396,23	4386969,82
751	4920386,67	4386972,78
752	4920398,09	4387005,14
753	4920398,77	4387004,94
754	4920398,81	4387005,07
755	4920398,93	4387005,02

756	4920411,55	4387041,28
757	4920412,30	4387043,16
758	4920418,68	4387053,43
759	4920446,20	4387075,22
760	4920448,62	4387078,28
761	4920452,80	4387083,16
762	4920456,88	4387084,10
763	4920458,93	4387084,37
764	4920472,79	4387083,16
765	4920473,27	4387086,13
766	4920473,30	4387100,59
767	4920471,95	4387101,63
768	4920469,77	4387102,73
769	4920469,69	4387102,92
770	4920473,11	4387106,93
771	4920471,50	4387108,31
772	4920474,53	4387114,15
773	4920478,43	4387120,50
774	4920478,70	4387121,11
775	4920481,02	4387124,56
776	4920483,17	4387129,81
777	4920484,64	4387131,91
778	4920486,30	4387130,82
779	4920488,41	4387131,34
780	4920491,99	4387136,43
781	4920491,76	4387138,07
782	4920491,60	4387144,78
783	4920500,89	4387169,15
784	4920504,82	4387186,71
785	4920502,55	4387194,96
786	4920496,06	4387208,55
787	4920491,61	4387217,15
788	4920483,98	4387230,23
789	4920471,15	4387250,14
790	4920469,76	4387252,55
791	4920467,14	4387258,76
792	4920471,49	4387261,54
793	4920464,03	4387270,92
794	4920463,40	4387273,25
795	4920455,96	4387302,29
796	4920455,41	4387306,72
797	4920455,41	4387310,70
798	4920456,01	4387314,83
799	4920465,49	4387311,12
800	4920469,88	4387322,34
801	4920459,36	4387326,43
802	4920460,26	4387329,27
803	4920462,28	4387334,71
804	4920465,89	4387344,27
805	4920470,09	4387356,24
806	4920471,59	4387355,70
807	4920472,77	4387358,74
808	4920473,84	4387360,06
809	4920472,89	4387361,14
810	4920474,85	4387363,71
811	4920491,02	4387375,42
812	4920493,50	4387376,75
813	4920537,15	4387394,85
814	4920542,60	4387397,43

815	4920547,35	4387399,73
816	4920566,55	4387407,51
817	4920572,44	4387410,03
818	4920579,36	4387412,71
819	4920597,56	4387419,85
820	4920598,96	4387420,26
821	4920609,36	4387419,31
822	4920622,21	4387417,74
823	4920621,64	4387412,84
824	4920631,58	4387411,68
825	4920632,14	4387416,53
826	4920636,09	4387416,05
827	4920636,19	4387416,87
828	4920636,27	4387417,53
829	4920648,04	4387416,19
830	4920647,26	4387409,77
831	4920657,18	4387408,56
832	4920657,97	4387415,07
833	4920667,61	4387413,98
834	4920667,49	4387412,76
835	4920670,27	4387412,49
836	4920669,17	4387404,30
837	4920682,02	4387402,68
838	4920683,00	4387411,27
839	4920683,11	4387411,26
840	4920692,71	4387409,34
841	4920703,94	4387405,30
842	4920704,50	4387406,51
843	4920707,96	4387405,14
844	4920709,39	4387405,26
845	4920711,83	4387405,20
846	4920714,54	4387404,40
847	4920717,36	4387402,96
848	4920719,74	4387402,64
849	4920724,30	4387399,29
850	4920729,77	4387397,36
851	4920731,11	4387399,60
852	4920734,53	4387397,71
853	4920728,03	4387385,97
854	4920730,69	4387384,56
855	4920730,63	4387384,43
856	4920728,42	4387379,95
857	4920737,38	4387375,52
858	4920743,95	4387388,86
859	4920743,12	4387389,30
860	4920744,67	4387392,10
861	4920759,19	4387384,06
862	4920765,83	4387380,79
863	4920766,69	4387380,44
864	4920766,81	4387380,37
865	4920779,50	4387373,08
866	4920775,85	4387367,00
867	4920775,97	4387366,98
868	4920800,98	4387363,35
869	4920800,99	4387363,35
870	4920799,50	4387349,89
871	4920798,01	4387338,51
872	4920806,79	4387337,42
873	4920806,79	4387337,42

874	4920805,71	4387329,18
875	4920829,25	4387326,95
876	4920847,77	4387325,59
877	4920853,08	4387325,07
878	4920853,77	4387325,00
879	4920854,35	4387332,21
880	4920875,51	4387330,33
881	4920877,44	4387330,16
882	4920879,04	4387345,30
883	4920884,22	4387344,64
884	4920911,02	4387338,89
885	4920922,28	4387334,50
886	4920921,88	4387333,82
887	4920938,43	4387324,06
888	4920939,34	4387325,61
889	4920952,89	4387324,23
890	4920990,67	4387320,39
891	4920990,35	4387317,98
892	4921000,28	4387316,67
893	4921000,75	4387320,32
894	4921010,58	4387319,32
895	4921017,03	4387318,39
896	4921019,75	4387318,39
897	4921020,07	4387316,74
898	4921025,11	4387315,86
899	4921024,36	4387311,70
900	4921025,00	4387311,58
901	4921024,45	4387308,31
902	4921032,83	4387306,86
903	4921032,83	4387306,86
904	4921045,00	4387304,77
905	4921047,33	4387304,37
906	4921049,07	4387314,41
907	4921052,19	4387313,87
908	4921054,77	4387329,65
909	4921054,95	4387329,64
910	4921054,97	4387330,35
911	4921055,00	4387330,35
912	4921055,00	4387330,36
913	4921055,01	4387330,36
914	4921055,03	4387331,24
915	4921055,17	4387332,11
916	4921056,80	4387332,08
917	4921166,03	4387329,31
918	4921176,67	4387331,09
919	4921178,31	4387330,86
920	4921183,06	4387329,57
921	4921187,60	4387327,69
922	4921191,87	4387325,25
923	4921195,80	4387322,29
924	4921197,77	4387320,37
925	4921199,32	4387318,86
926	4921202,38	4387315,00
927	4921217,06	4387296,58
928	4921218,99	4387294,15
929	4921222,47	4387290,25
930	4921226,36	4387286,77
931	4921228,47	4387285,28
932	4921230,62	4387283,75

933	4921275,33	4387253,25
934	4921280,69	4387254,65
935	4921295,02	4387253,88
936	4921301,86	4387253,56
937	4921309,18	4387253,65
938	4921315,78	4387254,13
939	4921324,74	4387255,44
940	4921333,59	4387257,36
941	4921342,30	4387259,87
942	4921368,02	4387269,95
943	4921445,72	4387300,39
944	4921669,37	4387388,62
945	4921666,58	4387399,35
946	4921659,54	4387432,26
947	4921658,00	4387438,20
948	4921650,34	4387473,65
949	4921647,98	4387484,62
950	4921619,87	4387578,89
951	4921542,04	4387434,61
952	4921498,39	4387435,00
953	4921498,60	4387454,81
954	4921543,13	4387454,49
955	4921540,77	4387394,52
956	4921540,77	4387388,48
957	4921540,77	4387385,27
958	4921526,14	4387379,50
959	4921511,80	4387384,00
960	4921508,29	4387385,11
961	4921514,32	4387403,00
962	4921447,27	4387376,90
963	4921436,66	4387376,83
964	4921426,53	4387377,39
965	4921415,65	4387377,52
966	4921414,33	4387376,97
967	4921414,22	4387376,97
968	4921407,93	4387385,54
969	4921431,22	4387401,43
970	4921441,75	4387390,77
971	4921310,06	4387364,81
972	4921441,09	4387364,74
973	4921441,13	4387352,94
974	4921444,47	4387344,28
975	4921334,33	4387300,87
976	4921330,19	4387299,60
977	4921322,34	4387297,18
978	4921320,74	4387296,78
979	4921316,11	4387295,63
980	4921309,73	4387294,80
981	4921303,31	4387294,69
982	4921254,26	4387296,66
983	4921249,76	4387297,23
984	4921245,43	4387298,56
985	4921241,38	4387300,61
986	4921237,75	4387303,32
987	4921234,63	4387306,61

988	4921218,55	4387326,80
989	4921230,60	4387328,81
990	4921232,32	4387326,77
991	4921236,09	4387323,66
992	4921240,35	4387321,04
993	4921244,94	4387319,05
994	4921249,75	4387317,71
995	4921254,71	4387317,05
996	4921259,71	4387317,08
997	4921264,65	4387317,82
998	4921269,45	4387319,23
999	4921274,01	4387321,29
1000	4921278,23	4387323,97
1001	4921282,04	4387327,21
1002	4921285,36	4387330,95
1003	4921288,13	4387335,11
1004	4921290,29	4387339,62
1005	4921291,81	4387344,38
1006	4921292,65	4387349,31
1007	4921292,80	4387354,31
1008	4921292,25	4387359,28
1009	4921291,10	4387363,80
1010	4921292,12	4387364,82
1011	4921306,72	4387364,82
1012	4921306,49	4387355,79
1013	4921306,49	4387355,78
1014	4921306,34	4387348,02
1015	4921309,70	4387347,10
1016	4921309,64	4387353,12
1017	4921242,38	4387433,72
1018	4921240,65	4387418,73
1019	4921240,65	4387418,72
1020	4921238,55	4387400,28
1021	4921235,22	4387400,68
1022	4921235,54	4387404,14
1023	4921234,30	4387404,24
1024	4921236,98	4387434,13
1025	4921179,53	4387542,40
1026	4921177,97	4387543,04
1027	4921179,21	4387546,01
1028	4921173,67	4387548,33
1029	4921172,48	4387545,49
1030	4921164,58	4387549,39
1031	4921169,82	4387562,86
1032	4921170,13	4387562,13
1033	4921183,18	4387551,41
1034	4921180,72	4387542,71
1035	4921180,42	4387542,02
1036	4921180,42	4387542,02
1037	4921058,79	4387559,12
1038	4921054,37	4387561,36
1039	4921055,54	4387564,52
1040	4921061,07	4387566,67
1041	4921061,51	4387566,51
1042	4921064,97	4387565,24
1043	4921066,33	4387564,04

1044	4921066,53	4387562,04
1045	4921065,26	4387558,76
1046	4921067,23	4387558,04
1047	4921066,55	4387556,18
1048	4921060,29	4387558,36
1049	4920938,15	4387555,98
1050	4920928,78	4387557,82
1051	4920940,12	4387558,39
1052	4920941,36	4387558,25
1053	4920941,43	4387554,14
1054	4920516,31	4387500,80

1055	4920513,89	4387505,19
1056	4920526,27	4387507,98
1057	4920529,35	4387505,65
1058	4920527,14	4387502,72
1059	4920524,58	4387502,26
1060	4921158,70	4387597,93
1061	4921158,30	4387599,91
1062	4921159,14	4387599,47
1063	4921159,37	4387599,88
1064	4921168,76	4387594,76
1065	4921163,56	4387584,22

