

**Внесение изменений в документацию по
планировке территории линейного объекта
«Проект планировки и проект межевания
территории в границах строительства кольцевого
газопровода высокого давления от ГРС-1, через
Балаклаву, Фиолент к бухте Казачья,
г. Севастополь»**

Титул объекта: «Строительство кольцевого газопровода высокого давления
от ГРС-1, через Балаклаву, Фиолент к бухте Казачья, г. Севастополь»

**Проект межевания территории
Основная (утверждаемая) часть**

48.2.2021-ДПТ

Том 3. Книга 2



*Общество с ограниченной ответственностью
«Центр комплексного проектирования»*

Заказчик – ГКУ ГС «ЕДКС»

**Внесение изменений в документацию по
планировке территории линейного объекта
«Проект планировки и проект межевания
территории в границах строительства кольцевого
газопровода высокого давления от ГРС-1, через
Балаклаву, Фиолент к бухте Казачья,
г. Севастополь»**

Титул объекта: «Строительство кольцевого газопровода высокого давления
от ГРС-1, через Балаклаву, Фиолент к бухте Казачья, г. Севастополь»

**Проект межевания территории
Основная (утверждаемая) часть**

48.2.2021-ДПТ

Том 3. Книга 2



Общество с ограниченной ответственностью
«Центр комплексного проектирования»

Заказчик – ГКУ ГС «ЕДКС»

**Внесение изменений в документацию по
планировке территории линейного объекта
«Проект планировки и проект межевания
территории в границах строительства кольцевого
газопровода высокого давления от ГРС-1, через
Балаклаву, Фиолент к бухте Казачья,
г. Севастополь»**

Титул объекта: «Строительство кольцевого газопровода высокого давления
от ГРС-1, через Балаклаву, Фиолент к бухте Казачья, г. Севастополь»

**Проект межевания территории
Основная (утверждаемая) часть**

48.2.2021-ДПТ

Том 3. Книга 2

Генеральный директор

Главный инженер проекта






А.С. Ведерников

Н.А. Шарый

Взам. инв. №	
Подп. и дата	
Инв. № подл.	

СОДЕРЖАНИЕ

1. ПЕРЕЧЕНЬ КООРДИНАТ ХАРАКТЕРНЫХ ТОЧЕК ОБРАЗУЕМЫХ ЗЕМЕЛЬНЫХ УЧАСТКОВ.....2

						48.2.2021-ДПТ			
Изм.	Кол. уч.	Лист	№ док.	Подп.	Дата	Проект межевания территории. Основная (утверждаемая) часть. Книга2	Стадия	Лист	Листов
							П	1	202
ГИП		Шарый			07.21	Раздел 2.			
Арх.		Киршев			07.21				

1. ПЕРЕЧЕНЬ КООРДИНАТ ХАРАКТЕРНЫХ ТОЧЕК ОБРАЗУЕМЫХ ЗЕМЕЛЬНЫХ УЧАСТКОВ

Информация по образуемым земельным участкам (под постоянный отвод), необходимых к образованию для государственных нужд для эксплуатации линейного объекта «Строительство кольцевого газопровода высокого давления от ГРС-1, через Балаклаву, Фиолент к бухте Казачья, г. Севастополь» (на условиях аренды/ постоянного (бессрочного) пользования (на усмотрение органа исполнительной власти субъекта Российской Федерации- Правительства города Севастополя)

Перечень координат характерных точек границ образуемого земельного участка
 91:01:061001:ЗУ1 необходимого к образованию для государственных нужд
 для эксплуатации линейного объекта «Строительство кольцевого газопровода высокого давления от ГРС-1, через Балаклаву, Фиолент к бухте Казачья, г. Севастополь»
 — Многоконтурный, состоящий из 6 контуров
 — Назначение: Под опознавательные столбики
 — Площадь: 6 кв.м

91:01:061001:ЗУ1 (1) Условное обозначение в графической части: :ЗУ1(1) Площадь=1.00 кв. м		
№ характерной точки	Х. м	У.м
1	4928210.00	4390100.96
2	4928210.00	4390101.96
3	4928209.00	4390101.96
4	4928209.00	4390100.96
1	4928210.00	4390100.96
91:01:061001:ЗУ1 (2) Условное обозначение в графической части: :ЗУ1(2) Площадь=1.00 кв. м		
№ характерной точки	Х. м	У.м
5	4928195.47	4390082.20
6	4928195.47	4390083.20
7	4928194.47	4390083.20
8	4928194.47	4390082.20
5	4928195.47	4390082.20
91:01:061001:ЗУ1 (3) Условное обозначение в графической части: :ЗУ1(3) Площадь=1.00 кв. м		
№ характерной точки	Х. м	У.м
9	4928188.89	4390074.56
10	4928188.89	4390075.56
11	4928187.89	4390075.56
12	4928187.89	4390074.56
9	4928188.89	4390074.56
91:01:061001:ЗУ1 (4) Условное обозначение в графической части: :ЗУ1(4) Площадь=1.00 кв. м		
№ характерной точки	Х. м	У.м
13	4928168.57	4390094.08
14	4928167.57	4390094.08
15	4928167.57	4390093.08
16	4928168.57	4390093.08
13	4928168.57	4390094.08
91:01:061001:ЗУ1 (5) Условное обозначение в графической части: :ЗУ1(5) Площадь=1.00 кв. м		
№ характерной точки	Х. м	У.м
17	4928174.99	4390108.88
18	4928174.99	4390109.88
19	4928173.99	4390109.88
20	4928173.99	4390108.88
17	4928174.99	4390108.88
91:01:061001:ЗУ1 (6) Условное обозначение в графической части: :ЗУ1(6) Площадь=1.00 кв. м		
№ характерной точки	Х. м	У.м
21	4928162.69	4390105.90
22	4928162.69	4390106.90
23	4928161.69	4390106.90
24	4928161.69	4390105.90
21	4928162.69	4390105.90

Перечень координат характерных точек границ образуемого земельного участка
 91:01:061001:3У2 необходимого к образованию для государственных нужд
 для эксплуатации линейного объекта «Строительство кольцевого газопровода высокого давления от ГРС-1, через Балаклаву,
 Фиолент к бухте Казачья, г. Севастополь»

— Многоконтурный, состоящий из 8 контуров

— Назначение: Под ковера

— Площадь: 8 кв.м

91:01:061001:3У2 (1) Условное обозначение в графической части: :3У2(1) Площадь=1.00 кв. м		
№ характерной точки	Х. м	У.м
1	4928209.56	4390099.86
2	4928209.56	4390100.86
3	4928208.56	4390100.86
4	4928208.56	4390099.86
1	4928209.56	4390099.86
91:01:061001:3У2 (2) Условное обозначение в графической части: :3У2(2) Площадь=1.00 кв. м		
№ характерной точки	Х. м	У.м
5	4928204.77	4390094.65
6	4928205.77	4390094.65
7	4928205.77	4390095.65
8	4928204.77	4390095.65
5	4928204.77	4390094.65
91:01:061001:3У2 (3) Условное обозначение в графической части: :3У2(3) Площадь=1.00 кв. м		
№ характерной точки	Х. м	У.м
9	4928196.74	4390082.36
10	4928196.74	4390083.36
11	4928195.74	4390083.36
12	4928195.74	4390082.36
9	4928196.74	4390082.36
91:01:061001:3У2 (4) Условное обозначение в графической части: :3У2(4) Площадь=1.00 кв. м		
№ характерной точки	Х. м	У.м
13	4928188.97	4390073.52
14	4928188.97	4390074.52
15	4928187.97	4390074.52
16	4928187.97	4390073.52
13	4928188.97	4390073.52
91:01:061001:3У2 (5) Условное обозначение в графической части: :3У2(5) Площадь=1.00 кв. м		
№ характерной точки	Х. м	У.м
17	4928167.50	4390092.32
18	4928167.50	4390093.32
19	4928166.50	4390093.32
20	4928166.50	4390092.32
17	4928167.50	4390092.32
91:01:061001:3У2 (6) Условное обозначение в графической части: :3У2(6) Площадь=1.00 кв. м		
№ характерной точки	Х. м	У.м
21	4928172.93	4390108.49
22	4928173.93	4390108.49
23	4928173.93	4390109.49
24	4928172.93	4390109.49
21	4928172.93	4390108.49
91:01:061001:3У2 (7) Условное обозначение в графической части: :3У2(7) Площадь=1.00 кв. м		
№ характерной точки	Х. м	У.м
25	4928162.97	4390104.85
26	4928162.97	4390105.85
27	4928161.97	4390105.85
28	4928161.97	4390104.85
25	4928162.97	4390104.85
91:01:061001:3У2 (8) Условное обозначение в графической части: :3У2(8) Площадь=1.00 кв. м		
№ характерной точки	Х. м	У.м
29	4928165.16	4390099.42

Изм.	Кол. уч.	Лист	№ док.	Подп.	Дата
------	----------	------	--------	-------	------

48.2.2021-ДПТ

Лист

3

— Назначение: Под ковера

— Площадь: 3 кв.м

91:01:011001:ЗУ2 (1) Условное обозначение в графической части: :ЗУ2(1) Площадь=1.00 кв. м		
№ характерной точки	Х. м	У.м
1	4928071.28	4390075.47
2	4928071.28	4390076.47
3	4928070.28	4390076.47
4	4928070.28	4390075.47
1	4928071.28	4390075.47

91:01:011001:ЗУ2 (2) Условное обозначение в графической части: :ЗУ2(2) Площадь=1.00 кв. м		
№ характерной точки	Х. м	У.м
5	4928068.79	4390074.80
6	4928068.79	4390075.80
7	4928067.79	4390075.80
8	4928067.79	4390074.80
5	4928068.79	4390074.80

91:01:011001:ЗУ2 (3) Условное обозначение в графической части: :ЗУ2(3) Площадь=1.00 кв. м		
№ характерной точки	Х. м	У.м
9	4928057.88	4390072.18
10	4928056.88	4390072.18
11	4928056.88	4390071.18
12	4928057.88	4390071.18
1	4928057.88	4390072.18

Перечень координат характерных точек границ образуемого земельного участка
91:01:017001:ЗУ1 необходимого к образованию для государственных нужд
для эксплуатации линейного объекта «Строительство кольцевого газопровода высокого давления от ГРС-1, через Балаклаву,
Фиолент к бухте Казачья, г. Севастополь»

— Назначение: Под опознавательный столбик

— Площадь: 1 кв.м

— Условное обозначение в графической части: :ЗУ1

№ характерной точки	Х. м	У.м
1	4924415.64	4389572.81
2	4924414.66	4389572.58
3	4924414.89	4389571.61
4	4924415.86	4389571.84
1	4924415.64	4389572.81

Перечень координат характерных точек границ образуемого земельного участка
91:01:017001:ЗУ2 необходимого к образованию для государственных нужд
для эксплуатации линейного объекта «Строительство кольцевого газопровода высокого давления от ГРС-1, через Балаклаву,
Фиолент к бухте Казачья, г. Севастополь»

— Назначение: Под Контрольно-измерительный пункт (КИП)

— Площадь: 1 кв.м

— Условное обозначение в графической части: :ЗУ2

№ характерной точки	Х. м	У.м
1	4924408.75	4389570.50
2	4924409.68	4389570.87
3	4924409.31	4389571.80
4	4924408.38	4389571.43
1	4924408.75	4389570.50

Перечень координат характерных точек границ образуемого земельного участка
91:01:017001:ЗУ3 необходимого к образованию для государственных нужд
для эксплуатации линейного объекта «Строительство кольцевого газопровода высокого давления от ГРС-1, через Балаклаву,
Фиолент к бухте Казачья, г. Севастополь»

— Назначение: Под ковер

— Площадь: 1 кв.м

— Условное обозначение в графической части: :ЗУ3

№ характерной точки	Х. м	У.м
1	4924415.17	4389573.95
2	4924414.23	4389573.61
3	4924414.57	4389572.67
4	4924415.51	4389573.01
1	4924415.17	4389573.95

Изм.	Кол. уч.	Лист	№ док.	Подп.	Дата

Перечень координат характерных точек границ образуемого земельного участка
91:01:016001:ЗУ1 необходимого к образованию для государственных нужд
для эксплуатации линейного объекта «Строительство кольцевого газопровода высокого давления от ГРС-1, через Балаклаву,
Фиолент к бухте Казачья, г. Севастополь»

— Назначение: Под опознавательный столбик
— Площадь: 1 кв.м

91:01:016001:ЗУ1 Условное обозначение в графической части: :ЗУ1(1) Площадь=1.00 кв. м		
№ характерной точки	Х. м	У.м
1	4923660.45	4388617.94
2	4923661.45	4388617.94
3	4923661.45	4388618.94
4	4923660.45	4388618.94
1	4923660.45	4388617.94

Перечень координат характерных точек границ образуемого земельного участка
91:01:016001:ЗУ2 необходимого к образованию для государственных нужд
для эксплуатации линейного объекта «Строительство кольцевого газопровода высокого давления от ГРС-1, через Балаклаву,
Фиолент к бухте Казачья, г. Севастополь»

— Многоконтурный, состоящий из 2 контуров
— Назначение: Под КИПы (Контрольно-измерительные пункты)
— Площадь: 2 кв.м

91:01:016001:ЗУ2 (1) Условное обозначение в графической части: :ЗУ2(1) Площадь=1.00 кв. м		
№ характерной точки	Х. м	У.м
1	4923663.50	4388616.54
2	4923662.65	4388617.06
3	4923662.13	4388616.20
4	4923662.99	4388615.69
1	4923663.50	4388616.54
91:01:016001:ЗУ2 (2) Условное обозначение в графической части: :ЗУ2(2) Площадь=1.00 кв. м		
№ характерной точки	Х. м	У.м
5	4923660.96	4388624.51
6	4923660.11	4388625.03
7	4923659.59	4388624.17
8	4923660.45	4388623.66
5	4923660.96	4388624.51

Перечень координат характерных точек границ образуемого земельного участка
91:01:015001:ЗУ1 необходимого к образованию для государственных нужд
для эксплуатации линейного объекта «Строительство кольцевого газопровода высокого давления от ГРС-1, через Балаклаву,
Фиолент к бухте Казачья, г. Севастополь»

— Многоконтурный, состоящий из 11 контуров
— Назначение: Под опознавательные столбики
— Площадь: 11 кв.м

91:01:015001:ЗУ1(1) Условное обозначение в графической части: :ЗУ1(1) Площадь=1.00 кв. м		
№ характерной точки	Х. м	У.м
1	4923668.85	4388593.90
2	4923669.85	4388593.90
3	4923669.85	4388594.90
4	4923668.85	4388594.90
1	4923668.85	4388593.90
91:01:015001:ЗУ1(2) Условное обозначение в графической части: :ЗУ1(2) Площадь=1.00 кв. м		
№ характерной точки	Х. м	У.м
5	4923743.54	4388620.53
6	4923744.54	4388620.53
7	4923744.54	4388621.53
8	4923743.54	4388621.53
5	4923743.54	4388620.53
91:01:015001:ЗУ1(3) Условное обозначение в графической части: :ЗУ1(3) Площадь=1.00 кв. м		
№ характерной точки	Х. м	У.м
9	4924198.38	4387348.64
10	4924198.38	4387349.64
11	4924197.38	4387349.64

Изм.	Кол. уч.	Лист	№ док.	Подп.	Дата
------	----------	------	--------	-------	------

12	4924197.38	4387348.64
9	4924198.38	4387348.64
91:01:015001:ЗУ1(4) Условное обозначение в графической части: :ЗУ1(4) Площадь=1.00 кв. м		
№ характерной точки	Х. м	У.м
13	4924194.31	4387348.29
14	4924194.31	4387349.29
15	4924193.31	4387349.29
16	4924193.31	4387348.29
13	4924194.31	4387348.29
91:01:015001:ЗУ1(5) Условное обозначение в графической части: :ЗУ1(5) Площадь=1.00 кв. м		
№ характерной точки	Х. м	У.м
17	4923583.72	4384978.64
18	4923583.68	4384979.64
19	4923582.68	4384979.60
20	4923582.72	4384978.60
17	4923583.72	4384978.64
91:01:015001:ЗУ1(6) Условное обозначение в графической части: :ЗУ1(6) Площадь=1.00 кв. м		
№ характерной точки	Х. м	У.м
21	4923565.50	4384953.13
22	4923565.45	4384954.13
23	4923564.45	4384954.09
24	4923564.50	4384953.09
21	4923565.50	4384953.13
91:01:015001:ЗУ1(7) Условное обозначение в графической части: :ЗУ1(7) Площадь=1.00 кв. м		
№ характерной точки	Х. м	У.м
25	4923556.27	4384951.02
26	4923557.27	4384951.02
27	4923557.27	4384952.02
28	4923556.27	4384952.02
25	4923556.27	4384951.02
91:01:015001:ЗУ1(8) Условное обозначение в графической части: :ЗУ1(8) Площадь=1.00 кв. м		
№ характерной точки	Х. м	У.м
29	4923519.12	4384901.32
30	4923518.12	4384901.32
31	4923518.12	4384900.32
32	4923519.12	4384900.32
29	4923519.12	4384901.32
91:01:015001:ЗУ1(9) Условное обозначение в графической части: :ЗУ1(9) Площадь=1.00 кв. м		
№ характерной точки	Х. м	У.м
33	4923858.19	4388651.68
34	4923859.19	4388651.68
35	4923859.19	4388652.68
36	4923858.19	4388652.68
33	4923858.19	4388651.68
91:01:015001:ЗУ1(10) Условное обозначение в графической части: :ЗУ1(10) Площадь=1.00 кв. м		
№ характерной точки	Х. м	У.м
37	4923893.39	4388659.60
38	4923894.39	4388659.60
39	4923894.39	4388660.60
40	4923893.39	4388660.60
37	4923893.39	4388659.60
91:01:015001:ЗУ1(11) Условное обозначение в графической части: :ЗУ1(11) Площадь=1.00 кв. м		
№ характерной точки	Х. м	У.м
41	4923964.67	4388678.89
42	4923965.67	4388678.89
43	4923965.67	4388679.89
44	4923964.67	4388679.89
41	4923964.67	4388678.89

Изм.	Кол. уч.	Лист	№ док.	Подп.	Дата

Перечень координат характерных точек границ образуемого земельного участка
 91:01:015001:3У2 необходимого к образованию для государственных нужд
 для эксплуатации линейного объекта «Строительство кольцевого газопровода высокого давления от ГРС-1, через Балаклаву,
 Фиолент к бухте Казачья, г. Севастополь»
 — Многоконтурный, состоящий из 11 контуров
 — Назначение: Под ковра
 — Площадь: 11 кв.м

91:01:015001:3У2(1) Условное обозначение в графической части: :3У2(1) Площадь=1.00 кв. м		
№ характерной точки	Х. м	У.м
1	4923670.81	4388595.33
2	4923670.81	4388596.33
3	4923669.81	4388596.33
4	4923669.81	4388595.33
1	4923670.81	4388595.33
91:01:015001:3У2(2) Условное обозначение в графической части: :3У2(2) Площадь=1.00 кв. м		
№ характерной точки	Х. м	У.м
5	4924193.51	4387349.35
6	4924193.51	4387350.35
7	4924192.51	4387350.35
8	4924192.51	4387349.35
5	4924193.51	4387349.35
91:01:015001:3У2(3) Условное обозначение в графической части: :3У2(3) Площадь=1.00 кв. м		
№ характерной точки	Х. м	У.м
9	4924195.05	4387350.48
10	4924194.05	4387350.47
11	4924194.05	4387349.47
12	4924195.05	4387349.48
9	4924195.05	4387350.48
91:01:015001:3У2(4) Условное обозначение в графической части: :3У2(4) Площадь=1.00 кв. м		
№ характерной точки	Х. м	У.м
13	4924195.24	4387349.63
14	4924196.24	4387349.63
15	4924196.24	4387350.63
16	4924195.24	4387350.63
13	4924195.24	4387349.63
91:01:015001:3У2(5) Условное обозначение в графической части: :3У2(5) Площадь=1.00 кв. м		
№ характерной точки	Х. м	У.м
17	4924197.95	4387349.69
18	4924197.95	4387350.69
19	4924196.95	4387350.69
20	4924196.95	4387349.69
17	4924197.95	4387349.69
91:01:015001:3У2(6) Условное обозначение в графической части: :3У2(6) Площадь=1.00 кв. м		
№ характерной точки	Х. м	У.м
21	4923593.53	4384973.62
22	4923592.76	4384974.25
23	4923592.13	4384973.47
24	4923592.90	4384972.84
21	4923593.53	4384973.62
91:01:015001:3У2(7) Условное обозначение в графической части: :3У2(7) Площадь=1.00 кв. м		
№ характерной точки	Х. м	У.м
25	4923583.62	4384980.43
26	4923582.84	4384981.06
27	4923582.21	4384980.29
28	4923582.99	4384979.66
25	4923583.62	4384980.43
91:01:015001:3У2(8) Условное обозначение в графической части: :3У2(8) Площадь=1.00 кв. м		
№ характерной точки	Х. м	У.м

Изм.	Кол. уч.	Лист	№ док.	Подп.	Дата
------	----------	------	--------	-------	------

29	4923565.59	4384954.95
30	4923564.81	4384955.58
31	4923564.18	4384954.81
32	4923564.96	4384954.18
29	4923565.59	4384954.95
91:01:015001:3У2(9) Условное обозначение в графической части: :3У2(9) Площадь=1.00 кв. м		
№ характерной точки	Х. м	У.м
33	4923556.33	4384952.26
34	4923556.33	4384953.26
35	4923555.33	4384953.26
36	4923555.33	4384952.26
33	4923556.33	4384952.26
91:01:015001:3У2(10) Условное обозначение в графической части: :3У2(10) Площадь=1.00 кв. м		
№ характерной точки	Х. м	У.м
37	4923518.04	4384901.78
38	4923517.04	4384901.78
39	4923517.04	4384900.78
40	4923518.04	4384900.78
37	4923518.04	4384901.78
91:01:015001:3У2(11) Условное обозначение в графической части: :3У2(11) Площадь=1.00 кв. м		
№ характерной точки	Х. м	У.м
41	4923669.97	4388597.71
42	4923669.97	4388598.71
43	4923668.97	4388598.71
44	4923668.97	4388597.71
41	4923669.97	4388597.71

Перечень координат характерных точек границ образуемого земельного участка 91:01:015001:3У3 необходимого к образованию для государственных нужд для эксплуатации линейного объекта «Строительство кольцевого газопровода высокого давления от ГРС-1, через Балаклаву, Фиолент к бухте Казачья, г. Севастополь»

- Многоконтурный, состоящий из 2 контуров
- Назначение: Под КИПы (Контрольно-измерительные пункты)
- Площадь: 2 кв.м

91:01:015001:3У3(1) Условное обозначение в графической части: :3У3(1) Площадь=1.00 кв. м		
№ характерной точки	Х. м	У.м
1	4924195.47	4387348.52
2	4924196.47	4387348.58
3	4924196.40	4387349.58
4	4924195.40	4387349.51
1	4924195.47	4387348.52
91:01:015001:3У3(2) Условное обозначение в графической части: :3У3(2) Площадь=1.00 кв. м		
№ характерной точки	Х. м	У.м
5	4923217.38	4384616.53
6	4923218.38	4384616.59
7	4923218.31	4384617.59
8	4923217.31	4384617.53
5	4923217.38	4384616.53

Перечень координат характерных точек границ образуемого земельного участка 91:01:0063001:3У1 необходимого к образованию для государственных нужд для эксплуатации линейного объекта «Строительство кольцевого газопровода высокого давления от ГРС-1, через Балаклаву, Фиолент к бухте Казачья, г. Севастополь»

- Назначение: Под опознавательный столбик
- Площадь: 1 кв.м
- Условное обозначение в графической части: :3У1

№ характерной точки	Х. м	У.м
1	4924194.56	4387270.17
2	4924195.56	4387270.17
3	4924195.56	4387271.17
4	4924194.56	4387271.17
1	4924194.56	4387270.17

Изм.	Кол. уч.	Лист	№ док.	Подп.	Дата	48.2.2021-ДПТ	Лист 9
------	----------	------	--------	-------	------	---------------	-----------

Перечень координат характерных точек границ образуемого земельного участка
91:01:0063001:ЗУ2 необходимого к образованию для государственных нужд
для эксплуатации линейного объекта «Строительство кольцевого газопровода высокого давления от ГРС-1, через Балаклаву,
Фиолент к бухте Казачья, г. Севастополь»

— Назначение: Под ковер

— Площадь: 1 кв.м

— Условное обозначение в графической части: :ЗУ2

№ характерной точки	Х. м	У.м
1	4924194.97	4387271.26
2	4924194.97	4387272.26
3	4924193.97	4387272.26
4	4924193.97	4387271.26
1	4924194.97	4387271.26

Перечень координат характерных точек границ образуемого земельного участка
91:01:014001:ЗУ1 необходимого к образованию для государственных нужд
для эксплуатации линейного объекта «Строительство кольцевого газопровода высокого давления от ГРС-1, через Балаклаву,
Фиолент к бухте Казачья, г. Севастополь»

— Многоконтурный, состоящий из 13 контуров

— Назначение: Под опознавательные столбики

— Площадь: 13 кв.м

91:01:014001:ЗУ1(1) Условное обозначение: :ЗУ1(1) Условное обозначение в графической части: 1 Площадь=1.00 кв. м		
№ характерной точки	Х. м	У.м
1	4923561.06	4383942.58
2	4923562.06	4383942.58
3	4923562.06	4383943.58
4	4923561.06	4383943.58
1	4923561.06	4383942.58
91:01:014001:ЗУ1(2) Условное обозначение: :ЗУ1(2) Условное обозначение в графической части: 2 Площадь=1.00 кв. м		
№ характерной точки	Х. м	У.м
5	4924246.21	4383606.49
6	4924246.21	4383607.49
7	4924245.21	4383607.49
8	4924245.21	4383606.49
5	4924246.21	4383606.49
91:01:014001:ЗУ1(3) Условное обозначение: :ЗУ1(3) Условное обозначение в графической части: 3 Площадь=1.00 кв. м		
№ характерной точки	Х. м	У.м
9	4924294.26	4383573.53
10	4924294.26	4383574.53
11	4924293.26	4383574.53
12	4924293.26	4383573.53
9	4924294.26	4383573.53
91:01:014001:ЗУ1(4) Условное обозначение: :ЗУ1(4) Условное обозначение в графической части: 4 Площадь=1.00 кв. м		
№ характерной точки	Х. м	У.м
13	4924386.10	4383431.52
14	4924386.10	4383432.52
15	4924385.10	4383432.52
16	4924385.10	4383431.52
13	4924386.10	4383431.52
91:01:014001:ЗУ1(5) Условное обозначение: :ЗУ1(5) Условное обозначение в графической части: 5 Площадь=1.00 кв. м		
№ характерной точки	Х. м	У.м
17	4924360.64	4383408.35
18	4924359.64	4383408.35
19	4924359.64	4383407.35
20	4924360.64	4383407.35
21	4924360.64	4383408.35
91:01:014001:ЗУ1(6) Условное обозначение: :ЗУ1(6) Условное обозначение в графической части: 6 Площадь=1.00 кв. м		

Изм.	Кол. уч.	Лист	№ док.	Подп.	Дата
------	----------	------	--------	-------	------

48.2.2021-ДПТ

Лист

10

№ характерной точки	X. м	Y. м
22	4924333.00	4383387.05
23	4924333.00	4383388.05
24	4924332.00	4383388.05
25	4924332.00	4383387.05
55	4924333.00	4383387.05
91:01:014001:ЗУ1(7) Условное обозначение: :ЗУ1(7) Условное обозначение в графической части: 7 Площадь=1.00 кв. м		
№ характерной точки	X. м	Y. м
26	4924311.70	4383377.10
27	4924310.70	4383377.10
28	4924310.70	4383376.10
29	4924311.70	4383376.10
26	4924311.70	4383377.10
91:01:014001:ЗУ1(8) Условное обозначение: :ЗУ1(8) Условное обозначение в графической части: 8 Площадь=1.00 кв. м		
№ характерной точки	X. м	Y. м
30	4924247.58	4383344.54
31	4924247.58	4383345.54
32	4924246.58	4383345.54
33	4924246.58	4383344.54
30	4924247.58	4383344.54
91:01:014001:ЗУ1(9) Условное обозначение: :ЗУ1(9) Условное обозначение в графической части: 9 Площадь=1.00 кв. м		
№ характерной точки	X. м	Y. м
34	4922326.45	4383224.72
35	4922326.45	4383225.72
36	4922325.45	4383225.72
37	4922325.45	4383224.72
34	4922326.45	4383224.72
91:01:014001:ЗУ1(10) Условное обозначение: :ЗУ1(10) Условное обозначение в графической части: 10 Площадь=1.00 кв. м		
№ характерной точки	X. м	Y. м
38	4922322.00	4383224.46
39	4922322.00	4383225.46
40	4922321.00	4383225.46
41	4922321.00	4383224.46
38	4922322.00	4383224.46
91:01:014001:ЗУ1(11) Условное обозначение: :ЗУ1(11) Условное обозначение в графической части: 11 Площадь=1.00 кв. м		
№ характерной точки	X. м	Y. м
42	4922309.18	4383202.36
43	4922309.18	4383203.36
44	4922308.18	4383203.36
45	4922308.18	4383202.36
42	4922309.18	4383202.36
91:01:014001:ЗУ1(12) Условное обозначение: :ЗУ1(12) Условное обозначение в графической части: 830 Площадь=1.00 кв. м		
№ характерной точки	X. м	Y. м
46	4922338.76	4383246.90
47	4922337.76	4383246.89
48	4922337.77	4383245.89
49	4922338.77	4383245.90
46	4922338.76	4383246.90
91:01:014001:ЗУ1(13) Условное обозначение: :ЗУ1(13) Условное обозначение в графической части: 832 Площадь=1.00 кв. м		
№ характерной точки	X. м	Y. м
50	4924176.46	4383306.85
51	4924176.46	4383307.85
52	4924175.46	4383307.85
53	4924175.46	4383306.85

Изм.	Кол. уч.	Лист	№ док.	Подп.	Дата
------	----------	------	--------	-------	------

48.2.2021-ДПТ

Лист

11

50	4924176.46	4383306.85
----	------------	------------

Перечень координат характерных точек границ образуемого земельного участка
91:01:014001:3У2 необходимого к образованию для государственных нужд
для эксплуатации линейного объекта «Строительство кольцевого газопровода высокого давления от ГРС-1, через Балаклаву,
Фиолент к бухте Казачья, г. Севастополь»

— Многоконтурный, состоящий из 13 контуров

— Назначение: Под ковера

— Площадь: 13 кв.м

91:01:014001:3У2(1) Условное обозначение в графической части: 12 Площадь=1.00 кв. м		
№ характерной точки	Х. м	У.м
1	4923559.96	4383942.22
2	4923560.96	4383942.22
3	4923560.96	4383943.22
4	4923559.96	4383943.22
1	4923559.96	4383942.22
91:01:014001:3У2(2) Условное обозначение в графической части:13 Площадь=1.00 кв. м		
№ характерной точки	Х. м	У.м
5	4923664.27	4383804.44
6	4923664.07	4383805.42
7	4923663.09	4383805.22
8	4923663.29	4383804.24
5	4923664.27	4383804.44
91:01:014001:3У2(3) Условное обозначение в графической части:14 Площадь=1.00 кв. м		
№ характерной точки	Х. м	У.м
9	4924286.41	4383577.67
10	4924286.41	4383578.67
11	4924285.41	4383578.67
12	4924285.41	4383577.67
9	4924286.41	4383577.67
91:01:014001:3У2(4) Условное обозначение в графической части: 15 Площадь=1.00 кв. м		
№ характерной точки	Х. м	У.м
13	4924295.05	4383571.15
14	4924295.05	4383572.15
15	4924294.05	4383572.15
16	4924294.05	4383571.15
13	4924295.05	4383571.15
91:01:014001:3У2(5) Условное обозначение в графической части: 16 Площадь=1.00 кв. м		
№ характерной точки	Х. м	У.м
17	4924388.10	4383434.02
18	4924388.10	4383435.02
19	4924387.10	4383435.02
20	4924387.10	4383434.02
17	4924388.10	4383434.02
91:01:014001:3У2(6) Условное обозначение в графической части:17 Площадь=1.00 кв. м		
№ характерной точки	Х. м	У.м
21	4924108.18	4383273.19
22	4924108.18	4383274.19
23	4924107.18	4383274.19
24	4924107.18	4383273.19
21	4924108.18	4383273.19
91:01:014001:3У2(7) Условное обозначение в графической части:18 Площадь=1.00 кв. м		
№ характерной точки	Х. м	У.м
25	4922339.74	4383248.95
26	4922339.74	4383249.95
27	4922338.74	4383249.95
28	4922338.74	4383248.95
25	4922339.74	4383248.95
91:01:014001:3У2(8) Условное обозначение в графической части: 19 Площадь=1.00 кв. м		

Изм.	Кол. уч.	Лист	№ док.	Подп.	Дата
------	----------	------	--------	-------	------

48.2.2021-ДПТ

Лист

12

№ характерной точки	X. м	Y. м
29	4922332.04	4383235.89
30	4922332.04	4383236.89
31	4922331.04	4383236.89
32	4922331.04	4383235.89
29	4922332.04	4383235.89
91:01:014001:ЗУ2(9) Условное обозначение в графической части: 20 Площадь=1.00 кв. м		
№ характерной точки	X. м	Y. м
33	4922326.45	4383226.81
34	4922325.45	4383226.81
35	4922325.45	4383225.81
36	4922326.45	4383225.81
33	4922326.45	4383226.81
91:01:014001:ЗУ2(10) Условное обозначение в графической части: 21 Площадь=1.00 кв. м		
№ характерной точки	X. м	Y. м
37	4922323.59	4383225.68
38	4922324.59	4383225.68
39	4922324.59	4383226.68
40	4922323.59	4383226.68
37	4922323.59	4383225.68
91:01:014001:ЗУ2(11) Условное обозначение: :ЗУ2(11) Условное обозначение в графической части: 22 Площадь=1.00 кв. м		
№ характерной точки	X. м	Y. м
41	4922320.20	4383225.60
42	4922321.20	4383225.60
43	4922321.20	4383226.60
44	4922320.20	4383226.60
41	4922320.20	4383225.60
91:01:014001:ЗУ2(12) Условное обозначение в графической части: 23 Площадь=1.00 кв. м		
№ характерной точки	X. м	Y. м
45	4922280.07	4383158.14
46	4922280.07	4383159.14
47	4922279.07	4383159.14
48	4922279.07	4383158.14
45	4922280.07	4383158.14
91:01:014001:ЗУ2(13) Условное обозначение в графической части: 24 Площадь=1.00 кв. м		
№ характерной точки	X. м	Y. м
49	4922228.78	4383075.33
50	4922227.78	4383075.33
51	4922227.78	4383074.33
52	4922228.78	4383074.33
49	4922228.78	4383075.33

Перечень координат характерных точек границ образуемого земельного участка
91:01:014001:ЗУ3 необходимого к образованию для государственных нужд
для эксплуатации линейного объекта «Строительство кольцевого газопровода высокого давления от ГРС-1, через Балаклаву,
Фиолент к бухте Казачья, г. Севастополь»
— Многоконтурный, состоящий из 4 контуров
— Назначение: Под КИПы (Контрольно-измерительные пункты)
— Площадь: 4 кв.м

91:01:014001:ЗУ3(1) Условное обозначение в графической части: 25 Площадь=1.00 кв. м		
№ характерной точки	X. м	Y. м
1	4923195.46	4384606.17
2	4923196.45	4384606.24
3	4923196.39	4384607.24
4	4923195.39	4384607.17
1	4923195.46	4384606.17
91:01:014001:ЗУ3(2) Условное обозначение в графической части: 26 Площадь=1.00 кв. м		
№ характерной точки	X. м	Y. м
5	4922338.78	4383247.76
6	4922339.26	4383248.64

Изм.	Кол. уч.	Лист	№ док.	Подп.	Дата
------	----------	------	--------	-------	------

7	4922338.38	4383249.12
8	4922337.90	4383248.24
5	4922338.78	4383247.76
91:01:014001:ЗУ3(3) Условное обозначение в графической части: 27 Площадь=1.00 кв. м		
№ характерной точки	X. м	Y. м
9	4922331.23	4383234.64
10	4922331.71	4383235.52
11	4922330.83	4383236.00
12	4922330.35	4383235.12
9	4922331.23	4383234.64
91:01:014001:ЗУ3(4) Условное обозначение в графической части: 28 Площадь=1.00 кв. м		
№ характерной точки	X. м	Y. м
13	4922278.85	4383157.06
14	4922279.85	4383157.13
15	4922279.78	4383158.13
16	4922278.78	4383158.06
13	4922278.85	4383157.06

Перечень координат характерных точек границ образуемого земельного участка
91:01:007003:ЗУ1 необходимого к образованию для государственных нужд
для эксплуатации линейного объекта «Строительство кольцевого газопровода высокого давления от ГРС-1, через Балаклаву,
Фиолент к бухте Казачья, г. Севастополь»

- Многоконтурный, состоящий из 3 контуров
- Назначение: Под опознавательные столбики
- Площадь: 3 кв.м

91:01:007003:ЗУ1(1) Условное обозначение в графической части: 29 Площадь=1.00 кв. м		
№ характерной точки	X. м	Y. м
1	4922183.59	4382998.94
2	4922182.59	4382998.93
3	4922182.60	4382997.93
4	4922183.60	4382997.94
1	4922183.59	4382998.94
91:01:007003:ЗУ1(2) Условное обозначение в графической части: 30 Площадь=1.00 кв. м		
№ характерной точки	X. м	Y. м
5	4922178.20	4382993.10
6	4922177.20	4382993.08
7	4922177.22	4382992.08
8	4922178.22	4382992.10
5	4922178.20	4382993.10
91:01:007003:ЗУ1(3) Условное обозначение в графической части: 831 Площадь=1.00 кв. м		
№ характерной точки	X. м	Y. м
9	4922181.73	4382990.16
10	4922180.73	4382990.14
11	4922180.75	4382989.14
12	4922181.75	4382989.16
9	4922181.73	4382990.16

Перечень координат характерных точек границ образуемого земельного участка
91:01:007003:ЗУ2 необходимого к образованию для государственных нужд
для эксплуатации линейного объекта «Строительство кольцевого газопровода высокого давления от ГРС-1, через Балаклаву,
Фиолент к бухте Казачья, г. Севастополь»

- Назначение: Под ковер
- Площадь: 1 кв.м
- Условное обозначение в графической части: 31

№ характерной точки	X. м	Y. м
1	4922177.04	4382992.21
2	4922177.04	4382993.21
3	4922176.04	4382993.21
4	4922176.04	4382992.21
1	4922177.04	4382992.21

Перечень координат характерных точек границ образуемого земельного участка
91:01:007003:ЗУ3 необходимого к образованию для государственных нужд
для эксплуатации линейного объекта «Строительство кольцевого газопровода высокого давления от ГРС-1, через Балаклаву,
Фиолент к бухте Казачья, г. Севастополь»

— Назначение: Под Контрольно-измерительный пункт (КИП)

— Площадь: 1 кв.м

— Условное обозначение в графической части: 32

№ характерной точки	X. м	Y.м
1	4922179.94	4382988.84
2	4922180.57	4382989.62
3	4922179.79	4382990.25
4	4922179.17	4382989.47
1	4922179.94	4382988.84

Перечень координат характерных точек границ образуемого земельного участка
91:01:005019:ЗУ1 необходимого к образованию для государственных нужд
для эксплуатации линейного объекта «Строительство кольцевого газопровода высокого давления от ГРС-1, через Балаклаву,
Фиолент к бухте Казачья, г. Севастополь»

— Многоконтурный, состоящий из 16 контуров

— Назначение: под опознавательные столбики

— Площадь: 16 кв.м

91:01:005019:ЗУ1(1) Условное обозначение в графической части: 33 Площадь=1.00 кв. м		
№ характерной точки	X. м	Y.м
1	4922195.22	4382976.51
2	4922195.22	4382977.51
3	4922194.22	4382977.51
4	4922194.22	4382976.51
1	4922195.22	4382976.51
91:01:005019:ЗУ1(2) Условное обозначение в графической части: 34 Площадь=1.00 кв. м		
№ характерной точки	X. м	Y.м
5	4922183.98	4382929.41
6	4922182.98	4382929.40
7	4922183.00	4382928.40
8	4922184.00	4382928.41
5	4922183.98	4382929.41
91:01:005019:ЗУ1(3) Условное обозначение в графической части: 35 Площадь=1.00 кв. м		
№ характерной точки	X. м	Y.м
9	4922170.92	4382905.97
10	4922170.92	4382906.97
11	4922169.92	4382906.97
12	4922169.92	4382905.97
9	4922170.92	4382905.97
91:01:005019:ЗУ1(4) Условное обозначение в графической части: 36 Площадь=1.00 кв. м		
№ характерной точки	X. м	Y.м
13	4922164.75	4382910.71
14	4922163.75	4382910.70
15	4922163.76	4382909.70
16	4922164.76	4382909.71
13	4922164.75	4382910.71
91:01:005019:ЗУ1(5) Условное обозначение в графической части: 37 Площадь=1.00 кв. м		
№ характерной точки	X. м	Y.м
17	4922160.17	4382902.48
18	4922159.17	4382902.47
19	4922159.18	4382901.47
20	4922160.18	4382901.48
17	4922160.17	4382902.48
91:01:005019:ЗУ1(6) Условное обозначение в графической части: 38 Площадь=1.00 кв. м		
№ характерной точки	X. м	Y.м
21	4922117.48	4382800.16
22	4922117.48	4382801.16
23	4922116.48	4382801.16
24	4922116.48	4382800.16

Изм.	Кол. уч.	Лист	№ док.	Подп.	Дата
------	----------	------	--------	-------	------

48.2.2021-ДПТ

Лист

15

21	4922117.48	4382800.16
91:01:005019:ЗУ1(7) Условное обозначение в графической части: 39 Площадь=1.00 кв. м		
№ характерной точки	Х. м	У.м
25	4922101.72	4382806.74
26	4922100.72	4382806.73
27	4922100.73	4382805.73
28	4922101.73	4382805.74
25	4922101.72	4382806.74
91:01:005019:ЗУ1(8) Условное обозначение в графической части: 40 Площадь=1.00 кв. м		
№ характерной точки	Х. м	У.м
29	4922093.23	4382782.21
30	4922092.23	4382782.19
31	4922092.24	4382781.19
32	4922093.24	4382781.21
29	4922093.23	4382782.21
91:01:005019:ЗУ1(9) Условное обозначение в графической части: 41 Площадь=1.00 кв. м		
№ характерной точки	Х. м	У.м
33	4922109.06	4382776.11
34	4922109.06	4382777.11
35	4922108.06	4382777.11
36	4922108.06	4382776.11
33	4922109.06	4382776.11
91:01:005019:ЗУ1(10) Условное обозначение в графической части: 42 Площадь=1.00 кв. м		
№ характерной точки	Х. м	У.м
37	4922073.38	4382674.12
38	4922072.38	4382674.10
39	4922072.39	4382673.10
40	4922073.39	4382673.12
37	4922073.38	4382674.12
91:01:005019:ЗУ1(11) Условное обозначение в графической части: 43 Площадь=1.00 кв. м		
№ характерной точки	Х. м	У.м
41	4922025.27	4382511.00
42	4922024.27	4382510.98
43	4922024.28	4382509.98
44	4922025.28	4382510.00
41	4922025.27	4382511.00
91:01:005019:ЗУ1(12) Условное обозначение в графической части: 44 Площадь=1.00 кв. м		
№ характерной точки	Х. м	У.м
45	4922002.67	4382415.47
46	4922001.67	4382415.46
47	4922001.68	4382414.46
48	4922002.68	4382414.47
45	4922002.67	4382415.47
91:01:005019:ЗУ1(13) Условное обозначение в графической части: 45 Площадь=1.00 кв. м		
№ характерной точки	Х. м	У.м
49	4921993.27	4382156.50
50	4921993.27	4382157.50
51	4921992.27	4382157.50
52	4921992.27	4382156.50
49	4921993.27	4382156.50
91:01:005019:ЗУ1(14) Условное обозначение в графической части: 46 Площадь=1.00 кв. м		
№ характерной точки	Х. м	У.м
53	4922003.56	4382159.16
54	4922003.56	4382160.16
55	4922002.56	4382160.16
56	4922002.56	4382159.16
53	4922003.56	4382159.16
91:01:005019:ЗУ1(15)		

Изм.	Кол. уч.	Лист	№ док.	Подп.	Дата

48.2.2021-ДПТ

Лист

16

Условное обозначение в графической части: 47 Площадь=1.00 кв. м		
№ характерной точки	Х. м	У.м
57	4922004.24	4382128.95
58	4922003.24	4382128.93
59	4922003.25	4382127.93
60	4922004.25	4382127.95
57	4922004.24	4382128.95
91:01:005019:ЗУ1(16) Условное обозначение в графической части: 833 Площадь=1.00 кв. м		
№ характерной точки	Х. м	У.м
61	4922121.97	4382813.37
62	4922120.97	4382813.36
63	4922120.98	4382812.36
64	4922121.98	4382812.37
61	4922121.97	4382813.37

Перечень координат характерных точек границ образуемого земельного участка
91:01:005019:ЗУ2 необходимого к образованию для государственных нужд
для эксплуатации линейного объекта «Строительство кольцевого газопровода высокого давления от ГРС-1, через Балаклаву,
Фиолент к бухте Казачья, г. Севастополь»

- Многоконтурный, состоящий из 15 контуров
- Назначение: Под ковера
- Площадь: 15 кв.м

91:01:005019:ЗУ2(1) Условное обозначение в графической части: 48 Площадь=1.00 кв. м		
№ характерной точки	Х. м	У.м
1	4922192.42	4382978.00
2	4922192.42	4382979.00
3	4922191.42	4382979.00
4	4922191.42	4382978.00
1	4922192.42	4382978.00
91:01:005019:ЗУ2(2) Условное обозначение в графической части: 49 Площадь=1.00 кв. м		
№ характерной точки	Х. м	У.м
5	4922194.01	4382976.34
6	4922194.01	4382977.34
7	4922193.01	4382977.34
8	4922193.01	4382976.34
5	4922194.01	4382976.34
91:01:005019:ЗУ2(3) Условное обозначение в графической части: 50 Площадь=1.00 кв. м		
№ характерной точки	Х. м	У.м
9	4922188.89	4382953.18
10	4922188.89	4382954.18
11	4922187.89	4382954.18
12	4922187.89	4382953.18
9	4922188.89	4382953.18
91:01:005019:ЗУ2(4) Условное обозначение в графической части: 51 Площадь=1.00 кв. м		
№ характерной точки	Х. м	У.м
13	4922185.63	4382940.37
14	4922184.63	4382940.41
15	4922184.59	4382939.41
16	4922185.59	4382939.37
13	4922185.63	4382940.37
91:01:005019:ЗУ2(5) Условное обозначение в графической части: 52 Площадь=1.00 кв. м		
№ характерной точки	Х. м	У.м
17	4922182.65	4382928.79
18	4922181.66	4382928.83
19	4922181.62	4382927.83
20	4922182.62	4382927.79
17	4922182.65	4382928.79
91:01:005019:ЗУ2(6) Условное обозначение в графической части: 53 Площадь=1.00 кв. м		
№ характерной точки	Х. м	У.м
21	4922164.52	4382910.92

Изм.	Кол. уч.	Лист	№ док.	Подп.	Дата
------	----------	------	--------	-------	------

48.2.2021-ДПТ

Лист

17

22	4922164.52	4382911.92
23	4922163.52	4382911.92
24	4922163.52	4382910.92
21	4922164.52	4382910.92
91:01:005019:ЗУ2(7) Условное обозначение в графической части: 54 Площадь=1.00 кв. м		
№ характерной точки	Х. м	У.м
25	4922165.90	4382909.96
26	4922165.90	4382910.96
27	4922164.90	4382910.96
28	4922164.90	4382909.96
25	4922165.90	4382909.96
91:01:005019:ЗУ2(8) Условное обозначение в графической части: 55 Площадь=1.00 кв. м		
№ характерной точки	Х. м	У.м
29	4922168.40	4382908.70
30	4922168.40	4382909.70
31	4922167.40	4382909.70
32	4922167.40	4382908.70
29	4922168.40	4382908.70
91:01:005019:ЗУ2(9) Условное обозначение в графической части:56 Площадь=1.00 кв. м		
№ характерной точки	Х. м	У.м
33	4922170.99	4382907.21
34	4922170.99	4382908.21
35	4922169.99	4382908.21
36	4922169.99	4382907.21
33	4922170.99	4382907.21
91:01:005019:ЗУ2(10) Условное обозначение в графической части: 57 Площадь=1.00 кв. м		
№ характерной точки	Х. м	У.м
37	4922101.33	4382806.81
38	4922101.33	4382807.81
39	4922100.33	4382807.81
40	4922100.33	4382806.81
37	4922101.33	4382806.81
91:01:005019:ЗУ2(11) Условное обозначение в графической части: 58 Площадь=1.00 кв. м		
№ характерной точки	Х. м	У.м
41	4922117.20	4382801.30
42	4922117.20	4382802.30
43	4922116.20	4382802.30
44	4922116.20	4382801.30
41	4922117.20	4382801.30
91:01:005019:ЗУ2(12) Условное обозначение в графической части: 59 Площадь=1.00 кв. м		
№ характерной точки	Х. м	У.м
45	4922107.95	4382775.20
46	4922107.95	4382776.20
47	4922106.95	4382776.20
48	4922106.95	4382775.20
45	4922107.95	4382775.20
91:01:005019:ЗУ2(13) Условное обозначение в графической части:60 Площадь=1.00 кв. м		
№ характерной точки	Х. м	У.м
49	4922092.16	4382781.57
50	4922091.16	4382781.61
51	4922091.12	4382780.61
52	4922092.12	4382780.57
49	4922092.16	4382781.57
91:01:005019:ЗУ2(14) Условное обозначение в графической части: 61 Площадь=1.00 кв. м		
№ характерной точки	Х. м	У.м
53	4922002.46	4382159.08
54	4922001.46	4382159.12
55	4922001.42	4382158.12

Изм.	Кол. уч.	Лист	№ док.	Подп.	Дата

56	4922002.42	4382158.08
53	4922002.46	4382159.08
91:01:005019:ЗУ2(15) Условное обозначение в графической части: 62 Площадь=1.00 кв. м		
№ характерной точки	Х. м	У.м
57	4922003.62	4382126.84
58	4922003.62	4382127.84
59	4922002.62	4382127.84
60	4922002.62	4382126.84
57	4922003.62	4382126.84

Перечень координат характерных точек границ образуемого земельного участка
91:01:005019:ЗУ3 необходимого к образованию для государственных нужд
для эксплуатации линейного объекта «Строительство кольцевого газопровода высокого давления от ГРС-1, через Балаклаву,
Фиолент к бухте Казачья, г. Севастополь»

— Многоконтурный, состоящий из 7 контуров
— Назначение: Под Контрольно-измерительные пункты (КИП)
— Площадь: 7 кв.м

91:01:005019:ЗУ3(1) Условное обозначение в графической части: 63 Площадь=1.00 кв. м		
№ характерной точки	Х. м	У.м
1	4922191.03	4382978.57
2	4922190.25	4382979.20
3	4922190.88	4382979.97
4	4922191.66	4382979.35
1	4922191.03	4382978.57
91:01:005019:ЗУ3(2) Условное обозначение в графической части: 64 Площадь=1.00 кв. м		
№ характерной точки	Х. м	У.м
5	4922167.02	4382909.08
6	4922167.53	4382909.94
7	4922166.67	4382910.45
8	4922166.16	4382909.60
5	4922167.02	4382909.08
91:01:005019:ЗУ3(3) Условное обозначение в графической части:65 Площадь=1.00 кв. м		
№ характерной точки	Х. м	У.м
9	4922117.87	4382798.82
10	4922118.30	4382799.72
11	4922117.39	4382800.15
12	4922116.96	4382799.25
9	4922117.87	4382798.82
91:01:005019:ЗУ3(4) Условное обозначение в графической части:66 Площадь=1.00 кв. м		
№ характерной точки	Х. м	У.м
13	4922091.24	4382717.41
14	4922091.48	4382718.38
15	4922090.51	4382718.62
16	4922090.27	4382717.65
13	4922091.24	4382717.41
91:01:005019:ЗУ3(5) Условное обозначение в графической части:67 Площадь=1.00 кв. м		
№ характерной точки	Х. м	У.м
17	4922004.56	4382158.24
18	4922004.58	4382159.24
19	4922003.58	4382159.26
20	4922003.57	4382158.26
17	4922004.56	4382158.24
91:01:005019:ЗУ3(6) Условное обозначение в графической части:834 Площадь=1.00 кв. м		
№ характерной точки	Х. м	У.м
21	4922090.45	4382725.48
22	4922090.69	4382726.45
23	4922089.72	4382726.69
24	4922089.48	4382725.72
21	4922090.45	4382725.48
91:01:005019:ЗУ3(7) Условное обозначение в графической части:835		

Изм.	Кол. уч.	Лист	№ док.	Подп.	Дата
------	----------	------	--------	-------	------

48.2.2021-ДПТ

Лист

19

Площадь=1.00 кв. м		
№ характерной точки	X. м	Y.м
25	4922001.23	4382158.11
26	4922001.25	4382159.11
27	4922000.25	4382159.14
28	4922000.24	4382158.13
25	4922001.23	4382158.11

Перечень координат характерных точек границ образуемого земельного участка
91:01:005014:3У1 необходимого к образованию для государственных нужд
для эксплуатации линейного объекта «Строительство кольцевого газопровода высокого давления от ГРС-1, через Балаклаву,
Фиолент к бухте Казачья, г. Севастополь»

- Многоконтурный, состоящий из 5 контуров
- Назначение: Под опознавательные столбики
- Площадь: 5 кв.м

91:01:005014:3У1(1) Условное обозначение в графической части:68 Площадь=1.00 кв. м		
№ характерной точки	X. м	Y.м
1	4922023.91	4382129.48
2	4922022.91	4382129.46
3	4922022.93	4382128.46
4	4922023.93	4382128.48
1	4922023.91	4382129.48
91:01:005014:3У1(2) Условное обозначение в графической части:69 Площадь=1.00 кв. м		
№ характерной точки	X. м	Y.м
5	4922033.07	4381967.10
6	4922033.07	4381968.10
7	4922032.07	4381968.10
8	4922032.07	4381967.10
5	4922033.07	4381967.10
91:01:005014:3У1(3) Условное обозначение в графической части:70 Площадь=1.00 кв. м		
№ характерной точки	X. м	Y.м
9	4922050.71	4381841.05
10	4922049.71	4381841.05
11	4922049.71	4381840.05
12	4922050.71	4381840.05
9	4922050.71	4381841.05
91:01:005014:3У1(4) Условное обозначение в графической части:71 Площадь=1.00 кв. м		
№ характерной точки	X. м	Y.м
13	4922047.23	4381825.59
14	4922047.23	4381826.59
15	4922046.23	4381826.59
16	4922046.23	4381825.59
13	4922047.23	4381825.59
91:01:005014:3У1(5) Условное обозначение в графической части:72 Площадь=1.00 кв. м		
№ характерной точки	X. м	Y.м
17	4922057.61	4381783.32
18	4922058.61	4381783.32
19	4922058.61	4381784.32
20	4922057.61	4381784.32
17	4922057.61	4381783.32

Перечень координат характерных точек границ образуемого земельного участка
91:01:005014:3У2 необходимого к образованию для государственных нужд
для эксплуатации линейного объекта «Строительство кольцевого газопровода высокого давления от ГРС-1, через Балаклаву,
Фиолент к бухте Казачья, г. Севастополь»

- Многоконтурный, состоящий из 6 контуров
- Назначение: Под ковера
- Площадь: 6 кв.м

91:01:005014:3У2(1) Условное обозначение в графической части:73 Площадь=1.00 кв. м		
№ характерной точки	X. м	Y.м
1	4922019.49	4382128.37
2	4922018.49	4382128.41
3	4922018.45	4382127.41

Изм.	Кол. уч.	Лист	№ док.	Подп.	Дата
------	----------	------	--------	-------	------

4	4922019.45	4382127.37
1	4922019.49	4382128.37
91:01:005014:3У2(2) Условное обозначение в графической части: 74 Площадь=1.00 кв. м		
№ характерной точки	Х. м	У.м
5	4922023.81	4382127.43
6	4922023.81	4382128.43
7	4922022.81	4382128.43
8	4922022.81	4382127.43
5	4922023.81	4382127.43
91:01:005014:3У2(3) Условное обозначение в графической части: 400 Площадь=1.00 кв. м		
№ характерной точки	Х. м	У.м
9	4922026.95	4382043.91
10	4922027.95	4382043.91
11	4922027.95	4382044.91
12	4922026.95	4382044.91
9	4922026.95	4382043.91
91:01:005014:3У2(4) Условное обозначение в графической части: 401 Площадь=1.00 кв. м		
№ характерной точки	Х. м	У.м
13	4922067.88	4381711.94
14	4922067.88	4381712.94
15	4922066.88	4381712.94
16	4922066.88	4381711.94
13	4922067.88	4381711.94
91:01:005014:3У2(5) Условное обозначение в графической части:402 Площадь=1.00 кв. м		
№ характерной точки	Х. м	У.м
17	4922068.27	4381709.33
18	4922067.27	4381709.37
19	4922067.23	4381708.37
20	4922068.23	4381708.33
17	4922068.27	4381709.33
91:01:005014:3У2(6) Условное обозначение в графической части:403 Площадь=1.00 кв. м		
№ характерной точки	Х. м	У.м
21	4922068.53	4381707.63
22	4922067.53	4381707.67
23	4922067.49	4381706.67
24	4922068.49	4381706.63
21	4922068.53	4381707.63

Перечень координат характерных точек границ образуемого земельного участка
91:01:005014:3У3 необходимого к образованию для государственных нужд
для эксплуатации линейного объекта «Строительство кольцевого газопровода высокого давления от ГРС-1, через Балаклаву,
Фиолент к бухте Казачья, г. Севастополь»
— Многоконтурный, состоящий из 3 контуров
— Назначение: Под Контрольно-измерительные пункты (КИП)
— Площадь: 3 кв.м

91:01:005014:3У3(1) Условное обозначение в графической части: 75 Площадь=1.00 кв. м		
№ характерной точки	Х. м	У.м
1	4922018.13	4382127.40
2	4922018.15	4382128.41
3	4922017.15	4382128.43
4	4922017.14	4382127.43
1	4922018.13	4382127.40
91:01:005014:3У3(2) Условное обозначение в графической части: 844 Площадь=1.00 кв. м		
№ характерной точки	Х. м	У.м
5	4922027.02	4382042.83
6	4922028.02	4382042.90
7	4922027.95	4382043.90
8	4922026.95	4382043.83
5	4922027.02	4382042.83
91:01:005014:3У3(2) Условное обозначение в графической части: 845		

Изм.	Кол. уч.	Лист	№ док.	Подп.	Дата
------	----------	------	--------	-------	------

48.2.2021-ДПТ

Лист

21

Площадь=1.00 кв. м		
№ характерной точки	X. м	Y.м
9	4922068.40	4381707.89
10	4922069.39	4381707.94
11	4922069.33	4381708.95
12	4922068.33	4381708.88
9	4922068.40	4381707.89

Перечень координат характерных точек границ образуемого земельного участка
91:01:005013:ЗУ1 необходимого к образованию для государственных нужд
для эксплуатации линейного объекта «Строительство кольцевого газопровода высокого давления от ГРС-1, через Балаклаву,
Фиолент к бухте Казачья, г. Севастополь»

- Многоконтурный, состоящий из 3 контуров
- Назначение: Под опознавательные столбики
- Площадь: 3 кв.м

91:01:005013:ЗУ1(1) Условное обозначение в графической части:76 Площадь=1.00 кв. м		
№ характерной точки	X. м	Y.м
1	4922079.67	4381635.34
2	4922079.67	4381636.34
3	4922078.67	4381636.34
4	4922078.67	4381635.34
1	4922079.67	4381635.34
91:01:005013:ЗУ1(2) Условное обозначение в графической части:77 Площадь=1.00 кв. м		
№ характерной точки	X. м	Y.м
5	4922084.26	4381602.66
6	4922083.26	4381602.65
7	4922083.27	4381601.65
8	4922084.27	4381601.66
5	4922084.26	4381602.66
91:01:005013:ЗУ1(3) Условное обозначение в графической части:78 Площадь=1.00 кв. м		
№ характерной точки	X. м	Y.м
9	4922075.85	4381601.47
10	4922074.85	4381601.46
11	4922074.87	4381600.46
12	4922075.86	4381600.47
9	4922075.85	4381601.47

Перечень координат характерных точек границ образуемого земельного участка
91:01:005013:ЗУ2 необходимого к образованию для государственных нужд
для эксплуатации линейного объекта «Строительство кольцевого газопровода высокого давления от ГРС-1, через Балаклаву,
Фиолент к бухте Казачья, г. Севастополь»

- Многоконтурный, состоящий из 5 контуров
- Назначение: Под ковера
- Площадь: 5 кв.м

91:01:005013:ЗУ2(1) Условное обозначение в графической части: 79 Площадь=1.00 кв. м		
№ характерной точки	X. м	Y.м
1	4922069.99	4381689.56
2	4922070.99	4381689.56
3	4922070.99	4381690.56
4	4922069.99	4381690.56
1	4922069.99	4381689.56
91:01:005013:ЗУ2(2) Условное обозначение в графической части: 80 Площадь=1.00 кв. м		
№ характерной точки	X. м	Y.м
5	4922077.03	4381631.37
6	4922077.03	4381632.37
7	4922076.03	4381632.37
8	4922076.03	4381631.37
5	4922077.03	4381631.37
91:01:005013:ЗУ2(3) Условное обозначение в графической части: 81 Площадь=1.00 кв. м		
№ характерной точки	X. м	Y.м
9	4922072.96	4381621.00
10	4922072.96	4381622.00
11	4922071.96	4381622.00

Изм.	Кол. уч.	Лист	№ док.	Подп.	Дата
------	----------	------	--------	-------	------

№ характерной точки	X. м	Y. м
5	4922055.88	4381556.23
6	4922054.88	4381556.21
7	4922054.89	4381555.21
8	4922055.89	4381555.23
5	4922055.88	4381556.23
91:01:005018:ЗУ1(3) Условное обозначение в графической части: 87 Площадь=1.00 кв. м		
№ характерной точки	X. м	Y. м
9	4921754.72	4381449.05
10	4921754.72	4381450.05
11	4921753.72	4381450.05
12	4921753.72	4381449.05
9	4921754.72	4381449.05
91:01:005018:ЗУ1(4) Условное обозначение в графической части: 88 Площадь=1.00 кв. м		
№ характерной точки	X. м	Y. м
13	4921746.39	4381431.60
14	4921746.39	4381432.60
15	4921745.39	4381432.60
16	4921745.39	4381431.60
13	4921746.39	4381431.60
91:01:005018:ЗУ1(5) Условное обозначение в графической части: 89 Площадь=1.00 кв. м		
№ характерной точки	X. м	Y. м
17	4921704.51	4381417.82
18	4921704.51	4381418.82
19	4921703.51	4381418.82
20	4921703.51	4381417.82
17	4921704.51	4381417.82
91:01:005018:ЗУ1(6) Условное обозначение в графической части: 90 Площадь=1.00 кв. м		
№ характерной точки	X. м	Y. м
21	4921713.89	4381398.38
22	4921713.89	4381399.38
23	4921712.89	4381399.38
24	4921712.89	4381398.38
21	4921713.89	4381398.38
91:01:005018:ЗУ1(7) Условное обозначение в графической части:91 Площадь=1.00 кв. м		
№ характерной точки	X. м	Y. м
25	4921708.62	4381396.17
26	4921708.62	4381397.17
27	4921707.62	4381397.17
28	4921707.62	4381396.17
25	4921708.62	4381396.17
91:01:005018:ЗУ1(8) Условное обозначение в графической части:92 Площадь=1.00 кв. м		
№ характерной точки	X. м	Y. м
29	4921999.88	4380662.93
30	4921998.88	4380662.91
31	4921998.90	4380661.91
32	4921999.90	4380661.93
29	4921999.88	4380662.93
91:01:005018:ЗУ1(9) Условное обозначение в графической части:93 Площадь=1.00 кв. м		
№ характерной точки	X. м	Y. м
33	4922007.30	4380629.64
34	4922006.31	4380629.63
35	4922006.32	4380628.63
36	4922007.32	4380628.64
33	4922007.30	4380629.64

Изм.	Кол. уч.	Лист	№ док.	Подп.	Дата
------	----------	------	--------	-------	------

Перечень координат характерных точек границ образуемого земельного участка
 91:01:005018:ЗУ2 необходимого к образованию для государственных нужд
 для эксплуатации линейного объекта «Строительство кольцевого газопровода высокого давления от ГРС-1, через Балаклаву,
 Фиолент к бухте Казачья, г. Севастополь»

— Многоконтурный, состоящий из 18 контуров

— Назначение: Под ковера

— Площадь: 18 кв.м

91:01:005018:ЗУ2(1) Условное обозначение в графической части: 94 Площадь=1.00 кв. м		
№ характерной точки	X. м	Y. м
1	4922090.43	4381563.19
2	4922089.43	4381563.23
3	4922089.39	4381562.23
4	4922090.39	4381562.19
1	4922090.43	4381563.19
91:01:005018:ЗУ2(2) Условное обозначение в графической части:95 Площадь=1.00 кв. м		
№ характерной точки	X. м	Y. м
5	4922080.44	4381561.37
6	4922079.44	4381561.40
7	4922079.40	4381560.40
8	4922080.40	4381560.37
5	4922080.44	4381561.37
91:01:005018:ЗУ2(3) Условное обозначение в графической части:96 Площадь=1.00 кв. м		
№ характерной точки	X. м	Y. м
9	4922078.17	4381560.97
10	4922077.17	4381561.01
11	4922077.13	4381560.01
12	4922078.13	4381559.97
9	4922078.17	4381560.97
91:01:005018:ЗУ2(4) Условное обозначение в графической части:97 Площадь=1.00 кв. м		
№ характерной точки	X. м	Y. м
13	4922058.15	4381556.44
14	4922058.15	4381557.44
15	4922057.15	4381557.44
16	4922057.15	4381556.44
13	4922058.15	4381556.44
91:01:005018:ЗУ2(5) Условное обозначение в графической части:98 Площадь=1.00 кв. м		
№ характерной точки	X. м	Y. м
17	4921753.24	4381450.76
18	4921753.24	4381451.76
19	4921752.24	4381451.76
20	4921752.24	4381450.76
17	4921753.24	4381450.76
91:01:005018:ЗУ2(6) Условное обозначение в графической части:99 Площадь=1.00 кв. м		
№ характерной точки	X. м	Y. м
21	4921747.31	4381437.14
22	4921747.31	4381438.14
23	4921746.31	4381438.14
24	4921746.31	4381437.14
21	4921747.31	4381437.14
91:01:005018:ЗУ2(7) Условное обозначение в графической части:100 Площадь=1.00 кв. м		
№ характерной точки	X. м	Y. м
25	4921745.38	4381432.68
26	4921745.38	4381433.68
27	4921744.38	4381433.68
28	4921744.38	4381432.68
25	4921745.38	4381432.68
91:01:005018:ЗУ2(8) Условное обозначение в графической части:101 Площадь=1.00 кв. м		
№ характерной точки	X. м	Y. м
29	4921705.70	4381416.92

Изм.	Кол. уч.	Лист	№ док.	Подп.	Дата
------	----------	------	--------	-------	------

48.2.2021-ДПТ

Лист

25

30	4921705.70	4381417.92
31	4921704.70	4381417.92
32	4921704.70	4381416.92
29	4921705.70	4381416.92
91:01:005018:ЗУ2(9) Условное обозначение в графической части:102 Площадь=1.00 кв. м		
№ характерной точки	Х. м	У.м
33	4921709.39	4381408.46
34	4921708.39	4381408.50
35	4921708.35	4381407.50
36	4921709.35	4381407.46
33	4921709.39	4381408.46
91:01:005018:ЗУ2(10) Условное обозначение в графической части:103 Площадь=1.00 кв. м		
№ характерной точки	Х. м	У.м
37	4921712.69	4381399.16
38	4921712.69	4381400.16
39	4921711.69	4381400.16
40	4921711.69	4381399.16
37	4921712.69	4381399.16
91:01:005018:ЗУ2(11) Условное обозначение в графической части:104 Площадь=1.00 кв. м		
№ характерно йточки	Х. м	У.м
41	4921709.77	4381398.00
42	4921709.77	4381399.00
43	4921708.77	4381399.00
44	4921708.77	4381398.00
41	4921709.77	4381398.00
91:01:005018:ЗУ2(12) Условное обозначение в графической части:105 Площадь=1.00 кв. м		
№ характерной точки	Х. м	У.м
45	4921707.14	4381398.05
46	4921706.14	4381398.05
47	4921706.14	4381397.05
48	4921707.14	4381397.05
45	4921707.14	4381398.05
91:01:005018:ЗУ2(13) Условное обозначение в графической части:106 Площадь=1.00 кв. м		
№ характерной точки	Х. м	У.м
49	4921750.58	4381281.19
50	4921749.59	4381281.23
51	4921749.55	4381280.23
52	4921750.55	4381280.19
49	4921750.58	4381281.19
91:01:005018:ЗУ2(14) Условное обозначение в графической части:107 Площадь=1.00 кв. м		
№ характерной точки	Х. м	У.м
53	4921770.79	4381223.53
54	4921770.79	4381224.53
55	4921769.79	4381224.53
56	4921769.79	4381223.53
53	4921770.79	4381223.53
91:01:005018:ЗУ2(15) Условное обозначение в графической части:108 Площадь=1.00 кв. м		
№ характерной точки	Х. м	У.м
57	4921827.94	4381088.18
58	4921826.94	4381088.21
59	4921826.91	4381087.22
60	4921827.91	4381087.18
57	4921827.94	4381088.18
91:01:005018:ЗУ2(16) Условное обозначение в графической части:109 Площадь=1.00 кв. м		
№ характерной точки	Х. м	У.м
61	4921866.55	4380988.61
62	4921867.55	4380988.61
63	4921867.55	4380989.61

Изм.	Кол. уч.	Лист	№ док.	Подп.	Дата

48.2.2021-ДПТ

Лист

26

64	4921866.55	4380989.61
61	4921866.55	4380988.61
91:01:005018:ЗУ2(17) Условное обозначение в графической части:110 Площадь=1.00 кв. м		
№ характерной точки	Х. м	У.м
65	4921895.13	4380919.90
66	4921895.13	4380920.90
67	4921894.13	4380920.90
68	4921894.13	4380919.90
65	4921895.13	4380919.90
91:01:005018:ЗУ2(18) Условное обозначение в графической части:111 Площадь=1.00 кв. м		
№ характерной точки	Х. м	У.м
69	4921962.02	4380753.42
70	4921962.02	4380754.42
71	4921961.02	4380754.42
72	4921961.02	4380753.42
69	4921962.02	4380753.42

Перечень координат характерных точек границ образуемого земельного участка
91:01:005018:ЗУ3 необходимого к образованию для государственных нужд
для эксплуатации линейного объекта «Строительство кольцевого газопровода высокого давления от ГРС-1, через Балаклаву,
Фиолент к бухте Казачья, г. Севастополь»
— Многоконтурный, состоящий из 13 контуров
— Назначение: Под Контрольно-измерительные пункты (КИП)
— Площадь: 13 кв.м

91:01:005018:ЗУ3(1) Условное обозначение в графической части:112 Площадь=1.00 кв. м		
№ характерной точки	Х. м	У.м
1	4922077.24	4381562.67
2	4922078.23	4381562.84
3	4922078.05	4381563.83
4	4922077.07	4381563.65
1	4922077.24	4381562.67
91:01:005018:ЗУ3(2) Условное обозначение в графической части:113 Площадь=1.00 кв. м		
№ характерной точки	Х. м	У.м
5	4922078.42	4381559.96
6	4922079.41	4381560.13
7	4922079.23	4381561.12
8	4922078.25	4381560.94
5	4922078.42	4381559.96
91:01:005018:ЗУ3(3) Условное обозначение в графической части:114 Площадь=1.00 кв. м		
№ характерной точки	Х. м	У.м
9	4922068.27	4381558.06
10	4922069.27	4381558.13
11	4922069.20	4381559.13
12	4922068.21	4381559.06
9	4922068.27	4381558.06
91:01:005018:ЗУ3(4) Условное обозначение в графической части:115 Площадь=1.00 кв. м		
№ характерной точки	Х. м	У.м
13	4922067.09	4381560.77
14	4922068.09	4381560.84
15	4922068.02	4381561.84
16	4922067.03	4381561.77
13	4922067.09	4381560.77
91:01:005018:ЗУ3(5) Условное обозначение в графической части:116 Площадь=1.00 кв. м		
№ характерной точки	Х. м	У.м
17	4922056.13	4381556.67
18	4922057.07	4381557.01
19	4922056.73	4381557.95
20	4922055.79	4381557.61
17	4922056.13	4381556.67
91:01:005018:ЗУ3(6) Условное обозначение в графической части:117		

Изм.	Кол. уч.	Лист	№ док.	Подп.	Дата
------	----------	------	--------	-------	------

Площадь=1.00 кв. м		
№ характерной точки	Х. м	У.м
21	4921746.67	4381435.82
22	4921747.06	4381436.75
23	4921746.14	4381437.13
24	4921745.75	4381436.21
21	4921746.67	4381435.82
91:01:005018:ЗУ3(7) Условное обозначение в графической части:118 Площадь=1.00 кв. м		
№ характерной точки	Х. м	У.м
25	4921706.35	4381413.15
26	4921707.25	4381413.58
27	4921706.82	4381414.48
28	4921705.91	4381414.05
25	4921706.35	4381413.15
91:01:005018:ЗУ3(8) Условное обозначение в графической части:119 Площадь=1.00 кв. м		
№ характерной точки	Х. м	У.м
29	4921708.96	4381405.94
30	4921709.86	4381406.38
31	4921709.43	4381407.28
32	4921708.53	4381406.85
29	4921708.96	4381405.94
91:01:005018:ЗУ3(9) Условное обозначение в графической части:120 Площадь=1.00 кв. м		
№ характерной точки	Х. м	У.м
33	4921865.99	4380990.50
34	4921866.98	4380990.56
35	4921866.92	4380991.57
36	4921865.92	4380991.49
33	4921865.99	4380990.50
91:01:005018:ЗУ3(10) Условное обозначение в графической части:121 Площадь=1.00 кв. м		
№ характерной точки	Х. м	У.м
37	4921870.98	4380978.01
38	4921871.97	4380978.07
39	4921871.91	4380979.08
40	4921870.91	4380979.00
37	4921870.98	4380978.01
91:01:005018:ЗУ3(11) Условное обозначение в графической части:122 Площадь=1.00 кв. м		
№ характерной точки	Х. м	У.м
41	4921893.42	4380922.07
42	4921894.41	4380922.13
43	4921894.35	4380923.14
44	4921893.35	4380923.06
41	4921893.42	4380922.07
91:01:005018:ЗУ3(12) Условное обозначение в графической части:123 Площадь=1.00 кв. м		
№ характерной точки	Х. м	У.м
45	4921897.44	4380912.16
46	4921898.43	4380912.22
47	4921898.37	4380913.23
48	4921897.37	4380913.15
45	4921897.44	4380912.16
91:01:005018:ЗУ3(13) Условное обозначение в графической части:848 Площадь=1.00 кв. м		
№ характерной точки	Х. м	У.м
49	4921909.82	4380881.25
50	4921910.72	4380881.67
51	4921910.29	4380882.58
52	4921909.39	4380882.15
49	4921909.82	4380881.25

Изм.	Кол. уч.	Лист	№ док.	Подп.	Дата

Перечень координат характерных точек границ образуемого земельного участка
91:01:005017:ЗУ1 необходимого к образованию для государственных нужд
для эксплуатации линейного объекта «Строительство кольцевого газопровода высокого давления от ГРС-1, через Балаклаву,
Фиолент к бухте Казачья, г. Севастополь»

— Многоконтурный, состоящий из 2 контуров

— Назначение: Под опознавательные столбики

— Площадь: 2 кв.м

91:01:005017:ЗУ1(1) Условное обозначение в графической части: :ЗУ1(1) Площадь=1.00 кв. м		
№ характерной точки	Х. м	У.м
1	4922056.97	4380514.13
2	4922056.97	4380515.13
3	4922055.97	4380515.13
4	4922055.97	4380514.13
1	4922056.97	4380514.13
91:01:005017:ЗУ1(2) Условное обозначение в графической части: :ЗУ1(2) Площадь=1.00 кв. м		
№ характерной точки	Х. м	У.м
5	4922045.17	4380479.73
6	4922044.17	4380479.72
7	4922044.18	4380478.72
8	4922045.18	4380478.73
5	4922045.17	4380479.73

Перечень координат характерных точек границ образуемого земельного участка
91:01:005017:ЗУ2 необходимого к образованию для государственных нужд
для эксплуатации линейного объекта «Строительство кольцевого газопровода высокого давления от ГРС-1, через Балаклаву,
Фиолент к бухте Казачья, г. Севастополь»

— Многоконтурный, состоящий из 3 контуров

— Назначение: Под ковера

— Площадь: 3 кв.м

91:01:005017:ЗУ2(1) Условное обозначение в графической части: :ЗУ1(1) Площадь=1.00 кв. м		
№ характерной точки	Х. м	У.м
1	4922038.11	4380554.90
2	4922037.11	4380554.94
3	4922037.07	4380553.94
4	4922038.07	4380553.90
1	4922038.11	4380554.90
91:01:005017:ЗУ2(2) Условное обозначение в графической части: :ЗУ2(2) Площадь=1.00 кв. м		
№ характерной точки	Х. м	У.м
5	4922048.62	4380492.66
6	4922047.62	4380492.69
7	4922047.58	4380491.69
8	4922048.58	4380491.66
5	4922048.62	4380492.66
91:01:005017:ЗУ2(3) Условное обозначение в графической части: :ЗУ2(3) Площадь=1.00 кв. м		
№ характерной точки	Х. м	У.м
9	4922028.45	4380468.21
10	4922027.45	4380468.24
11	4922027.41	4380467.25
12	4922028.41	4380467.21
9	4922028.45	4380468.21

Перечень координат характерных точек границ образуемого земельного участка
91:01:005017:ЗУ3 необходимого к образованию для государственных нужд
для эксплуатации линейного объекта «Строительство кольцевого газопровода высокого давления от ГРС-1, через Балаклаву,
Фиолент к бухте Казачья, г. Севастополь»

— Многоконтурный, состоящий из 5 контуров

— Назначение: под Контрольно-измерительные пункты (КИП)

— Площадь: 5 кв.м

91:01:005017:ЗУ3(1) Условное обозначение в графической части: :ЗУ3(1) Площадь=1.00 кв. м		
№ характерной точки	Х. м	У.м
1	4922014.86	4380605.20
2	4922015.85	4380605.26
3	4922015.79	4380606.27

Изм.	Кол. уч.	Лист	№ док.	Подп.	Дата

48.2.2021-ДПТ

Лист

29

4	4922014.79	4380606.19
1	4922014.86	4380605.20
91:01:005017:3У3(2) Условное обозначение в графической части: :3У3(2) Площадь=1.00 кв. м		
№ характерной точки	Х. м	У.м
5	4922036.50	4380555.24
6	4922037.49	4380555.30
7	4922037.43	4380556.31
8	4922036.43	4380556.23
5	4922036.50	4380555.24
91:01:005017:3У3(3) Условное обозначение в графической части: :3У3(3) Площадь=1.00 кв. м		
№ характерной точки	Х. м	У.м
9	4922042.26	4380542.29
10	4922043.25	4380542.35
11	4922043.19	4380543.36
12	4922042.19	4380543.28
9	4922042.26	4380542.29
91:01:005017:3У3(4) Условное обозначение в графической части: :3У3(4) Площадь=1.00 кв. м		
№ характерной точки	Х. м	У.м
13	4922049.28	4380492.50
14	4922049.68	4380493.42
15	4922048.77	4380493.82
16	4922048.37	4380492.90
13	4922049.28	4380492.50
91:01:005017:3У3(5) Условное обозначение в графической части: :3У3(5) Площадь=1.00 кв. м		
№ характерной точки	Х. м	У.м
17	4922047.57	4380492.76
18	4922047.97	4380493.68
19	4922047.06	4380494.08
20	4922046.66	4380493.16
17	4922047.57	4380492.76

Перечень координат характерных точек границ образуемого земельного участка
91:01:005016:3У1 необходимого к образованию для государственных нужд
для эксплуатации линейного объекта «Строительство кольцевого газопровода высокого давления от ГРС-1, через Балаклаву,
Фиолент к бухте Казачья, г. Севастополь»

- Многоконтурный, состоящий из 10 контуров
- Назначение: Под опознавательные столбики
- Площадь: 10 кв.м

91:01:005016:3У1(1) Условное обозначение в графической части:124 Площадь=1.00 кв. м		
№ характерной точки	Х. м	У.м
1	4922013.04	4380455.80
2	4922012.04	4380455.78
3	4922012.05	4380454.79
4	4922013.05	4380454.80
1	4922013.04	4380455.80
91:01:005016:3У1(2) Условное обозначение в графической части:125 Площадь=1.00 кв. м		
№ характерной точки	Х. м	У.м
5	4921977.04	4380458.53
6	4921976.04	4380458.52
7	4921976.05	4380457.52
8	4921977.05	4380457.53
5	4921977.04	4380458.53
91:01:005016:3У1(3) Условное обозначение в графической части:126 Площадь=1.00 кв. м		
№ характерной точки	Х. м	У.м
9	4921842.77	4380401.95
10	4921843.77	4380401.95
11	4921843.77	4380402.95
12	4921842.77	4380402.95
9	4921842.77	4380401.95
91:01:005016:3У1(4) Условное обозначение в графической части:127		

Изм.	Кол. уч.	Лист	№ док.	Подп.	Дата
------	----------	------	--------	-------	------

Площадь=1.00 кв. м		
№ характерной точки	X. м	Y.м
13	4921921.42	4380185.97
14	4921920.42	4380185.96
15	4921920.43	4380184.96
16	4921921.43	4380184.97
13	4921921.42	4380185.97
91:01:005016:3У1(5) Условное обозначение в графической части:128 Площадь=1.00 кв. м		
№ характерной точки	X. м	Y.м
17	4921931.01	4380178.04
18	4921930.01	4380178.03
19	4921930.02	4380177.03
20	4921931.02	4380177.04
17	4921931.01	4380178.04
91:01:005016:3У1(6) Условное обозначение в графической части:129 Площадь=1.00 кв. м		
№ характерной точки	X. м	Y.м
21	4922168.81	4379831.09
22	4922167.81	4379831.08
23	4922167.83	4379830.08
24	4922168.83	4379830.09
21	4922168.81	4379831.09
91:01:005016:3У1(7) Условное обозначение в графической части:130 Площадь=1.00 кв. м		
№ характерной точки	X. м	Y.м
25	4922243.88	4379627.96
26	4922243.88	4379628.96
27	4922242.88	4379628.96
28	4922242.88	4379627.96
25	4922243.88	4379627.96
91:01:005016:3У1(8) Условное обозначение в графической части:131 Площадь=1.00 кв. м		
№ характерной точки	X. м	Y.м
29	4922236.55	4379622.63
30	4922236.55	4379623.63
31	4922235.55	4379623.63
32	4922235.55	4379622.63
29	4922236.55	4379622.63
91:01:005016:3У1(9) Условное обозначение в графической части:132 Площадь=1.00 кв. м		
№ характерной точки	X. м	Y.м
33	4922204.69	4379438.26
34	4922203.69	4379438.25
35	4922203.71	4379437.25
36	4922204.71	4379437.26
33	4922204.69	4379438.26
91:01:005016:3У1(10) Условное обозначение в графической части:133 Площадь=1.00 кв. м		
№ характерной точки	X. м	Y.м
37	4922199.37	4379395.31
38	4922198.37	4379395.29
39	4922198.38	4379394.29
40	4922199.38	4379394.31
37	4922199.37	4379395.31

Перечень координат характерных точек границ образуемого земельного участка
91:01:005016:3У2 необходимого к образованию для государственных нужд
для эксплуатации линейного объекта «Строительство кольцевого газопровода высокого давления от ГРС-1, через Балаклаву,
Фиолент к бухте Казачья, г. Севастополь»

— Многоконтурный, состоящий из 13 контуров

— Назначение: Под ковра

— Площадь: 13 кв.м

91:01:005016:3У2(1) Условное обозначение в графической части: 134 Площадь=1.00 кв. м		
№ характерной точки	X. м	Y.м
1	4922024.74	4380465.48
2	4922025.74	4380465.48

Изм.	Кол. уч.	Лист	№ док.	Подп.	Дата
------	----------	------	--------	-------	------

3	4922025.74	4380466.48
4	4922024.74	4380466.48
1	4922024.74	4380465.48
91:01:005016:3У2(2) Условное обозначение в графической части: 135 Площадь=1.00 кв. м		
№ характерной точки	Х. м	У.м
5	4921916.67	4380457.69
6	4921916.67	4380458.69
7	4921915.67	4380458.69
8	4921915.67	4380457.69
5	4921916.67	4380457.69
91:01:005016:3У2(3) Условное обозначение в графической части: 136 Площадь=1.00 кв. м		
№ характерной точки	Х. м	У.м
9	4921854.04	4380453.68
10	4921854.04	4380454.68
11	4921853.04	4380454.68
12	4921853.04	4380453.68
9	4921854.04	4380453.68
91:01:005016:3У2(4) Условное обозначение в графической части: 137 Площадь=1.00 кв. м		
№ характерной точки	Х. м	У.м
13	4921840.07	4380383.29
14	4921840.07	4380384.29
15	4921839.07	4380384.29
16	4921839.07	4380383.29
13	4921840.07	4380383.29
91:01:005016:3У2(5) Условное обозначение в графической части: 138 Площадь=1.00 кв. м		
№ характерной точки	Х. м	У.м
17	4921806.55	4380367.55
18	4921805.55	4380367.55
19	4921805.55	4380366.55
20	4921806.55	4380366.55
17	4921806.55	4380367.55
91:01:005016:3У2(6) Условное обозначение в графической части: 139 Площадь=1.00 кв. м		
№ характерной точки	Х. м	У.м
21	4922169.45	4379829.80
22	4922168.45	4379829.84
23	4922168.41	4379828.84
24	4922169.41	4379828.80
21	4922169.45	4379829.80
91:01:005016:3У2(7) Условное обозначение в графической части: 140 Площадь=1.00 кв. м		
№ характерной точки	Х. м	У.м
25	4922225.15	4379558.25
26	4922224.15	4379558.29
27	4922224.11	4379557.29
28	4922225.11	4379557.25
25	4922225.15	4379558.25
91:01:005016:3У2(8) Условное обозначение в графической части: 141 Площадь=1.00 кв. м		
№ характерной точки	Х. м	У.м
29	4922217.77	4379507.59
30	4922217.77	4379508.59
31	4922216.77	4379508.59
32	4922216.77	4379507.59
29	4922217.77	4379507.59
91:01:005016:3У2(9) Условное обозначение в графической части: 142 Площадь=1.00 кв. м		
№ характерной точки	Х. м	У.м
33	4922215.40	4379496.26
34	4922215.40	4379497.26
35	4922214.40	4379497.26
36	4922214.40	4379496.26

Изм.	Кол. уч.	Лист	№ док.	Подп.	Дата

48.2.2021-ДПТ

Лист

32

33	4922215.40	4379496.26
91:01:005016:3У2(10) Условное обозначение в графической части: 143 Площадь=1.00 кв. м		
№ характерной точки	Х. м	У.м
37	4922214.71	4379495.15
38	4922213.71	4379495.19
39	4922213.67	4379494.19
40	4922214.67	4379494.15
37	4922214.71	4379495.15
91:01:005016:3У2(11) Условное обозначение в графической части: 144 Площадь=1.00 кв. м		
№ характерной точки	Х. м	У.м
41	4922212.27	4379486.33
42	4922213.27	4379486.33
43	4922213.27	4379487.33
44	4922212.27	4379487.33
41	4922212.27	4379486.33
91:01:005016:3У2(12) Условное обозначение в графической части: 145 Площадь=1.00 кв. м		
№ характерной точки	Х. м	У.м
45	4922210.55	4379472.75
46	4922209.55	4379472.79
47	4922209.51	4379471.79
48	4922210.51	4379471.75
45	4922210.55	4379472.75
91:01:005016:3У2(13) Условное обозначение в графической части: 146 Площадь=1.00 кв. м		
№ характерной точки	Х. м	У.м
49	4922202.28	4379426.39
50	4922201.28	4379426.43
51	4922201.24	4379425.43
52	4922202.24	4379425.39
49	4922202.28	4379426.39

Перечень координат характерных точек границ образуемого земельного участка
91:01:005016:3У3 необходимого к образованию для государственных нужд
для эксплуатации линейного объекта «Строительство кольцевого газопровода высокого давления от ГРС-1, через Балаклаву,
Фиолент к бухте Казачья, г. Севастополь»
— Многоконтурный, состоящий из 5 контуров
— Назначение: Под Контрольно-измерительные пункты (КИП)
— Площадь: 5 кв.м

91:01:005016:3У3(1) Условное обозначение в графической части: 147 Площадь=1.00 кв. м		
№ характерной точки	Х. м	У.м
1	4921917.29	4380456.35
2	4921918.29	4380456.38
3	4921918.26	4380457.38
4	4921917.26	4380457.35
1	4921917.29	4380456.35
91:01:005016:3У3(2) Условное обозначение в графической части: 148 Площадь=1.00 кв. м		
№ характерной точки	Х. м	У.м
5	4921916.26	4380459.65
6	4921917.26	4380459.68
7	4921917.23	4380460.68
8	4921916.23	4380460.65
5	4921916.26	4380459.65
91:01:005016:3У3(3) Условное обозначение в графической части: 149 Площадь=1.00 кв. м		
№ характерной точки	Х. м	У.м
9	4921791.23	4380355.79
10	4921792.13	4380356.22
11	4921791.70	4380357.13
12	4921790.80	4380356.69
9	4921791.23	4380355.79
91:01:005016:3У3(4) Условное обозначение в графической части: 150 Площадь=1.00 кв. м		

Изм.	Кол. уч.	Лист	№ док.	Подп.	Дата
------	----------	------	--------	-------	------

№ характерной точки	X. м	Y. м
13	4921921.14	4380183.65
14	4921922.13	4380183.71
15	4921922.07	4380184.72
16	4921921.07	4380184.64
13	4921921.14	4380183.65
91:01:005016:ЗУ3(5) Условное обозначение в графической части: 151 Площадь=1.00 кв. м		
№ характерной точки	X. м	Y. м
17	4922216.04	4379506.38
18	4922217.03	4379506.44
19	4922216.97	4379507.45
20	4922215.97	4379507.37
17	4922216.04	4379506.38

Перечень координат характерных точек границ образуемого земельного участка
91:02:006032:ЗУ1 необходимого к образованию для государственных нужд
для эксплуатации линейного объекта «Строительство кольцевого газопровода высокого давления от ГРС-1, через Балаклаву,
Фиолент к бухте Казачья, г. Севастополь»

- Многоконтурный, состоящий из 2 контуров
- Назначение: Под опознавательные столбики
- Площадь: 2 кв.м

91:02:006032:ЗУ1(1) Условное обозначение в графической части: 152 Площадь=1.00 кв. м		
№ характерной точки	X. м	Y. м
1	4922387.37	4378452.52
2	4922386.37	4378452.50
3	4922386.38	4378451.50
4	4922387.38	4378451.52
1	4922387.37	4378452.52
91:02:006032:ЗУ1(2) Условное обозначение в графической части: 153 Площадь=1.00 кв. м		
№ характерной точки	X. м	Y. м
5	4922393.99	4378436.57
6	4922392.99	4378436.56
7	4922393.00	4378435.56
8	4922394.00	4378435.57
5	4922393.99	4378436.57

Перечень координат характерных точек границ образуемого земельного участка
91:02:006032:ЗУ2 необходимого к образованию для государственных нужд
для эксплуатации линейного объекта «Строительство кольцевого газопровода высокого давления от ГРС-1, через Балаклаву,
Фиолент к бухте Казачья, г. Севастополь»

- Назначение: Под ковер
- Площадь: 1 кв.м
- Условное обозначение в графической части: 154

№ характерной точки	X. м	Y. м
1	4922392.97	4378437.18
2	4922391.97	4378437.22
3	4922391.93	4378436.22
4	4922392.93	4378436.19
1	4922392.97	4378437.18

Перечень координат характерных точек границ образуемого земельного участка
91:02:006032:ЗУ3 необходимого к образованию для государственных нужд
для эксплуатации линейного объекта «Строительство кольцевого газопровода высокого давления от ГРС-1, через Балаклаву,
Фиолент к бухте Казачья, г. Севастополь»

- Назначение: Под Контрольно-измерительный пункт (КИП)
- Площадь: 1 кв.м
- Условное обозначение в графической части: 155

№ характерной точки	X. м	Y. м
1	4922390.44	4378435.31
2	4922391.34	4378435.75
3	4922390.90	4378436.65
4	4922390.00	4378436.21
1	4922390.44	4378435.31

Перечень координат характерных точек границ образуемого земельного участка
 91:01:006001:3У1 необходимого к образованию для государственных нужд
 для эксплуатации линейного объекта «Строительство кольцевого газопровода высокого давления от ГРС-1, через Балаклаву,
 Фиолент к бухте Казачья, г. Севастополь»

— Многоконтурный, состоящий из 18 контуров

— Назначение: Под опознавательные столбики

— Площадь: 18 кв.м

91:01:006001:3У1(1) Условное обозначение в графической части: 156 Площадь=1.00 кв. м		
№ характерной точки	X. м	Y. м
1	4922382.49	4378413.50
2	4922381.49	4378413.49
3	4922381.51	4378412.49
4	4922382.51	4378412.50
1	4922382.49	4378413.50
91:01:006001:3У1(2) Условное обозначение в графической части: 157 Площадь=1.00 кв. м		
№ характерной точки	X. м	Y. м
5	4922386.29	4378412.39
6	4922385.29	4378412.37
7	4922385.30	4378411.37
8	4922386.30	4378411.39
5	4922386.29	4378412.39
91:01:006001:3У1(3) Условное обозначение в графической части: 158 Площадь=1.00 кв. м		
№ характерной точки	X. м	Y. м
9	4922446.00	4378271.62
10	4922445.00	4378271.60
11	4922445.01	4378270.60
12	4922446.01	4378270.62
9	4922446.00	4378271.62
91:01:006001:3У1(4) Условное обозначение в графической части: 159 Площадь=1.00 кв. м		
№ характерной точки	X. м	Y. м
13	4922455.23	4378246.90
14	4922454.23	4378246.88
15	4922454.25	4378245.88
16	4922455.25	4378245.90
13	4922455.23	4378246.90
91:01:006001:3У1(5) Условное обозначение в графической части: 160 Площадь=1.00 кв. м		
№ характерной точки	X. м	Y. м
17	4922469.12	4378216.70
18	4922468.12	4378216.68
19	4922468.14	4378215.68
20	4922469.14	4378215.70
17	4922469.12	4378216.70
91:01:006001:3У1(6) Условное обозначение в графической части: 161 Площадь=1.00 кв. м		
№ характерной точки	X. м	Y. м
21	4922472.75	4378201.62
22	4922471.75	4378201.61
23	4922471.77	4378200.61
24	4922472.77	4378200.62
21	4922472.75	4378201.62
91:01:006001:3У1(7) Условное обозначение в графической части: 162 Площадь=1.00 кв. м		
№ характерной точки	X. м	Y. м
25	4922469.55	4378183.88
26	4922468.55	4378183.87
27	4922468.57	4378182.87
28	4922469.57	4378182.88
25	4922469.55	4378183.88
91:01:006001:3У1(8) Условное обозначение в графической части: 163 Площадь=1.00 кв. м		
№ характерной точки	X. м	Y. м
29	4922496.55	4378144.21

Изм.	Кол. уч.	Лист	№ док.	Подп.	Дата
------	----------	------	--------	-------	------

48.2.2021-ДПТ

Лист

35

30	4922495.55	4378144.20
31	4922495.56	4378143.20
32	4922496.56	4378143.21
29	4922496.55	4378144.21
91:01:006001:ЗУ1(9) Условное обозначение в графической части: 164 Площадь=1.00 кв. м		
№ характерной точки	Х. м	У.м
33	4922510.52	4378104.34
34	4922509.52	4378104.34
35	4922509.52	4378103.34
36	4922510.52	4378103.34
33	4922510.52	4378104.34
91:01:006001:ЗУ1(10) Условное обозначение в графической части: 165 Площадь=1.00 кв. м		
№ характерной точки	Х. м	У.м
37	4922564.55	4378057.04
38	4922564.55	4378058.04
39	4922563.55	4378058.04
40	4922563.55	4378057.04
37	4922564.55	4378057.04
91:01:006001:ЗУ1(11) Условное обозначение в графической части: 166 Площадь=1.00 кв. м		
№ характерной точки	Х. м	У.м
41	4922602.26	4378017.03
42	4922602.26	4378018.03
43	4922601.26	4378018.03
44	4922601.26	4378017.03
41	4922602.26	4378017.03
91:01:006001:ЗУ1(12) Условное обозначение в графической части: 167 Площадь=1.00 кв. м		
№ характерной точки	Х. м	У.м
45	4922820.42	4377939.85
46	4922821.42	4377939.85
47	4922821.42	4377940.85
48	4922820.42	4377940.85
45	4922820.42	4377939.85
91:01:006001:ЗУ1(13) Условное обозначение в графической части: 168 Площадь=1.00 кв. м		
№ характерной точки	Х. м	У.м
49	4922830.81	4377942.74
50	4922829.81	4377942.72
51	4922829.82	4377941.72
52	4922830.82	4377941.74
49	4922830.81	4377942.74
91:01:006001:ЗУ1(14) Условное обозначение: :ЗУ1(14) Условное обозначение в графической части: 169 Площадь=1.00 кв. м		
№ характерной точки	Х. м	У.м
53	4922857.94	4377939.57
54	4922856.94	4377939.56
55	4922856.95	4377938.56
56	4922857.95	4377938.57
53	4922857.94	4377939.57
91:01:006001:ЗУ1(15) Условное обозначение в графической части: 170 Площадь=1.00 кв. м		
№ характерной точки	Х. м	У.м
57	4922871.92	4377933.75
58	4922870.92	4377933.73
59	4922870.93	4377932.73
60	4922871.93	4377932.75
57	4922871.92	4377933.75
91:01:006001:ЗУ1(16) Условное обозначение в графической части: 171 Площадь=1.00 кв. м		
№ характерной точки	Х. м	У.м
61	4922880.66	4377930.84
62	4922879.66	4377930.82

Изм.	Кол. уч.	Лист	№ док.	Подп.	Дата

48.2.2021-ДПТ

Лист

36

63	4922879.68	4377929.82
64	4922880.68	4377929.84
61	4922880.66	4377930.84
91:01:006001:ЗУ1(17) Условное обозначение в графической части: 172 Площадь=1.00 кв. м		
№ характерной точки	Х. м	У.м
65	4922887.77	4377923.42
66	4922886.77	4377923.41
67	4922886.78	4377922.41
68	4922887.78	4377922.42
65	4922887.77	4377923.42
91:01:006001:ЗУ1(18) Условное обозначение в графической части: 173 Площадь=1.00 кв. м		
№ характерной точки	Х. м	У.м
69	4922905.54	4377884.52
70	4922904.54	4377884.51
71	4922904.55	4377883.51
72	4922905.55	4377883.52
69	4922905.54	4377884.52

Перечень координат характерных точек границ образуемого земельного участка
91:01:006001:ЗУ2 необходимого к образованию для государственных нужд
для эксплуатации линейного объекта «Строительство кольцевого газопровода высокого давления от ГРС-1, через Балаклаву,
Фиолент к бухте Казачья, г. Севастополь»

— Многоконтурный, состоящий из 13 контуров

— Назначение: Под ковера

— Площадь: 13 кв.м

91:01:006001:ЗУ2(1) Условное обозначение в графической части: 174 Площадь=1.00 кв. м		
№ характерной точки	Х. м	У.м
1	4922382.92	4378412.38
2	4922381.92	4378412.42
3	4922381.88	4378411.42
4	4922382.88	4378411.38
1	4922382.92	4378412.38
91:01:006001:ЗУ2(2) Условное обозначение в графической части: 175 Площадь=1.00 кв. м		
№ характерной точки	Х. м	У.м
5	4922384.07	4378411.39
6	4922384.07	4378412.39
7	4922383.07	4378412.39
8	4922383.07	4378411.39
5	4922384.07	4378411.39
91:01:006001:ЗУ2(3) Условное обозначение в графической части: 176 Площадь=1.00 кв. м		
№ характерной точки	Х. м	У.м
9	4922385.18	4378412.16
10	4922385.18	4378413.16
11	4922384.18	4378413.16
12	4922384.18	4378412.16
9	4922385.18	4378412.16
91:01:006001:ЗУ2(4) Условное обозначение в графической части: 177 Площадь=1.00 кв. м		
№ характерной точки	Х. м	У.м
13	4922467.64	4378218.11
14	4922466.64	4378218.15
15	4922466.60	4378217.15
16	4922467.60	4378217.11
13	4922467.64	4378218.11
91:01:006001:ЗУ2(5) Условное обозначение в графической части: 178 Площадь=1.00 кв. м		
№ характерной точки	Х. м	У.м
17	4922470.55	4378206.61
18	4922469.55	4378206.65
19	4922469.52	4378205.65
20	4922470.52	4378205.61
17	4922470.55	4378206.61

Изм.	Кол. уч.	Лист	№ док.	Подп.	Дата
------	----------	------	--------	-------	------

91:01:006001:ЗУ2(6) Условное обозначение в графической части: 179 Площадь=1.00 кв. м		
№ характерной точки	Х. м	У.м
21	4922482.25	4378163.66
22	4922481.25	4378163.70
23	4922481.21	4378162.70
24	4922482.21	4378162.66
21	4922482.25	4378163.66
91:01:006001:ЗУ2(7) Условное обозначение в графической части: 180 Площадь=1.00 кв. м		
№ характерной точки	Х. м	У.м
25	4922539.18	4378076.81
26	4922539.18	4378077.81
27	4922538.18	4378077.81
28	4922538.18	4378076.81
25	4922539.18	4378076.81
91:01:006001:ЗУ2(8) Условное обозначение в графической части: 181 Площадь=1.00 кв. м		
№ характерной точки	Х. м	У.м
29	4922602.67	4378018.12
30	4922602.67	4378019.12
31	4922601.67	4378019.12
32	4922601.67	4378018.12
29	4922602.67	4378018.12
91:01:006001:ЗУ2(9) Условное обозначение в графической части: 182 Площадь=1.00 кв. м		
№ характерной точки	Х. м	У.м
33	4922822.12	4377940.96
34	4922822.12	4377941.96
35	4922821.12	4377941.96
36	4922821.12	4377940.96
33	4922822.12	4377940.96
91:01:006001:ЗУ2(10) Условное обозначение в графической части: 183 Площадь=1.00 кв. м		
№ характерной точки	Х. м	У.м
37	4922843.56	4377942.75
38	4922842.56	4377942.75
39	4922842.56	4377941.75
40	4922843.56	4377941.75
37	4922843.56	4377942.75
91:01:006001:ЗУ2(11) Условное обозначение в графической части: 184 Площадь=1.00 кв. м		
№ характерной точки	Х. м	У.м
41	4922878.36	4377932.02
42	4922877.36	4377932.06
43	4922877.32	4377931.06
44	4922878.32	4377931.02
41	4922878.36	4377932.02
91:01:006001:ЗУ2(12) Условное обозначение в графической части: 185 Площадь=1.00 кв. м		
№ характерной точки	Х. м	У.м
45	4922893.22	4377914.31
46	4922892.22	4377914.34
47	4922892.19	4377913.34
48	4922893.19	4377913.31
45	4922893.22	4377914.31
91:01:006001:ЗУ2(13) Условное обозначение в графической части: 186 Площадь=1.00 кв. м		
№ характерной точки	Х. м	У.м
49	4922905.70	4377885.57
50	4922904.70	4377885.60
51	4922904.66	4377884.60
52	4922905.66	4377884.57
49	4922905.70	4377885.57

Изм.	Кол. уч.	Лист	№ док.	Подп.	Дата
------	----------	------	--------	-------	------

48.2.2021-ДПТ

Лист

38

Перечень координат характерных точек границ образуемого земельного участка
 91:01:006001:ЗУ3 необходимого к образованию для государственных нужд
 для эксплуатации линейного объекта «Строительство кольцевого газопровода высокого давления от ГРС-1, через Балаклаву,
 Фиолент к бухте Казачья, г. Севастополь»
 — Многоконтурный, состоящий из 8 контуров
 — Назначение: Под Контрольно-измерительные пункты (КИП)
 — Площадь: 8 кв.м

91:01:006001:ЗУ3(1) Условное обозначение в графической части: 187 Площадь=1.00 кв. м		
№ характерной точки	X. м	Y. м
1	4922467.07	4378215.65
2	4922467.97	4378216.09
3	4922467.53	4378216.98
4	4922466.63	4378216.55
1	4922467.07	4378215.65
91:01:006001:ЗУ3(2) Условное обозначение в графической части: 188 Площадь=1.00 кв. м		
№ характерной точки	X. м	Y. м
5	4922471.19	4378205.64
6	4922472.09	4378206.07
7	4922471.66	4378206.98
8	4922470.76	4378206.54
5	4922471.19	4378205.64
91:01:006001:ЗУ3(3) Условное обозначение в графической части: 927 Площадь=1.00 кв. м		
№ характерной точки	X. м	Y. м
9	4922470.29	4378204.18
10	4922471.19	4378204.61
11	4922470.76	4378205.52
12	4922469.86	4378205.08
9	4922470.29	4378204.18
91:01:006001:ЗУ3(4) Условное обозначение в графической части: 928 Площадь=1.00 кв. м		
№ характерной точки	X. м	Y. м
13	4922490.44	4378149.49
14	4922491.34	4378149.92
15	4922490.90	4378150.82
16	4922490.00	4378150.39
13	4922490.44	4378149.49
91:01:006001:ЗУ3(5) Условное обозначение в графической части: 929 Площадь=1.00 кв. м		
№ характерной точки	X. м	Y. м
17	4922539.07	4378075.62
18	4922539.97	4378076.06
19	4922539.53	4378076.96
20	4922538.63	4378076.52
17	4922539.07	4378075.62
91:01:006001:ЗУ3(6) Условное обозначение в графической части: 930 Площадь=1.00 кв. м		
№ характерной точки	X. м	Y. м
21	4922603.05	4378018.74
22	4922603.78	4378019.41
23	4922603.11	4378020.15
24	4922602.37	4378019.47
21	4922603.05	4378018.74
91:01:006001:ЗУ3(7) Условное обозначение в графической части: 931 Площадь=1.00 кв. м		
№ характерной точки	X. м	Y. м
25	4922822.30	4377940.85
26	4922822.28	4377941.85
27	4922823.28	4377941.86
28	4922823.30	4377940.86
25	4922822.30	4377940.85
91:01:006001:ЗУ3(8) Условное обозначение в графической части: 932 Площадь=1.00 кв. м		
№ характерной точки	X. м	Y. м
29	4922906.12	4377884.95

Изм.	Кол. уч.	Лист	№ док.	Подп.	Дата
------	----------	------	--------	-------	------

48.2.2021-ДПТ

Лист

39

30	4922907.04	4377885.34
31	4922906.66	4377886.26
32	4922905.73	4377885.87
29	4922906.12	4377884.95

Перечень координат характерных точек границ образуемого земельного участка
 91:02:006034:ЗУ1 необходимого к образованию для государственных нужд
 для эксплуатации линейного объекта «Строительство кольцевого газопровода высокого давления от ГРС-1, через Балаклаву,
 Фиолент к бухте Казачья, г. Севастополь»

- Многоконтурный, состоящий из 7 контуров
- Назначение: Под опознавательные столбики
- Площадь: 7 кв.м

91:02:006034:ЗУ1(1) Условное обозначение в графической части: 189 Площадь=1.00 кв. м		
№ характерной точки	Х. м	У.м
1	4923029.32	4377609.95
2	4923029.32	4377610.95
3	4923028.32	4377610.95
4	4923028.32	4377609.95
1	4923029.32	4377609.95
91:02:006034:ЗУ1(2) Условное обозначение в графической части: 190 Площадь=1.00 кв. м		
№ характерной точки	Х. м	У.м
5	4923046.31	4377569.02
6	4923047.31	4377569.02
7	4923047.31	4377570.02
8	4923046.31	4377570.02
5	4923046.31	4377569.02
91:02:006034:ЗУ1(3) Условное обозначение в графической части: 191 Площадь=1.00 кв. м		
№ характерной точки	Х. м	У.м
9	4923080.32	4377472.69
10	4923080.32	4377473.69
11	4923079.32	4377473.69
12	4923079.32	4377472.69
9	4923080.32	4377472.69
91:02:006034:ЗУ1(4) Условное обозначение в графической части: 192 Площадь=1.00 кв. м		
№ характерной точки	Х. м	У.м
13	4923094.18	4377455.15
14	4923094.18	4377456.15
15	4923093.18	4377456.15
16	4923093.18	4377455.15
13	4923094.18	4377455.15
91:02:006034:ЗУ1(5) Условное обозначение в графической части: 193 Площадь=1.00 кв. м		
№ характерной точки	Х. м	У.м
17	4923112.85	4377410.72
18	4923112.85	4377411.72
19	4923111.85	4377411.72
20	4923111.85	4377410.72
17	4923112.85	4377410.72
91:02:006034:ЗУ1(6) Условное обозначение в графической части: 194 Площадь=1.00 кв. м		
№ характерной точки	Х. м	У.м
21	4923346.36	4377078.89
22	4923345.36	4377078.88
23	4923345.37	4377077.88
24	4923346.37	4377077.89
21	4923346.36	4377078.89
91:02:006034:ЗУ1(7) Условное обозначение в графической части: 195 Площадь=1.00 кв. м		
№ характерной точки	Х. м	У.м
25	4923356.65	4377068.18
26	4923355.65	4377068.17
27	4923355.67	4377067.17
28	4923356.67	4377067.18
25	4923356.65	4377068.18

Изм.	Кол. уч.	Лист	№ док.	Подп.	Дата
------	----------	------	--------	-------	------

Перечень координат характерных точек границ образуемого земельного участка
 91:02:006034:3У2 необходимого к образованию для государственных нужд
 для эксплуатации линейного объекта «Строительство кольцевого газопровода высокого давления от ГРС-1, через Балаклаву,
 Фиолент к бухте Казачья, г. Севастополь»
 — Многоконтурный, состоящий из 16 контуров
 — Назначение: Под ковра
 — Площадь: 16 кв.м

91:02:006034:3У2(1) Условное обозначение в графической части: 196 Площадь=1.00 кв. м		
№ характерной точки	Х. м	У. м
1	4923027.11	4377608.38
2	4923026.74	4377609.31
3	4923025.82	4377608.94
4	4923026.18	4377608.01
1	4923027.11	4377608.38
91:02:006034:3У2(2) Условное обозначение в графической части: 197 Площадь=1.00 кв. м		
№ характерной точки	Х. м	У. м
5	4923029.03	4377609.82
6	4923028.03	4377609.82
7	4923028.03	4377608.82
8	4923029.03	4377608.82
5	4923029.03	4377609.82
91:02:006034:3У2(3) Условное обозначение в графической части: 198 Площадь=1.00 кв. м		
№ характерной точки	Х. м	У. м
9	4923067.77	4377508.07
10	4923067.77	4377509.07
11	4923066.77	4377509.07
12	4923066.77	4377508.07
9	4923067.77	4377508.07
91:02:006034:3У2(4) Условное обозначение в графической части: 199 Площадь=1.00 кв. м		
№ характерной точки	Х. м	У. м
13	4923068.83	4377504.83
14	4923068.83	4377505.83
15	4923067.83	4377505.83
16	4923067.83	4377504.83
13	4923068.83	4377504.83
91:02:006034:3У2(5) Условное обозначение в графической части: 200 Площадь=1.00 кв. м		
№ характерной точки	Х. м	У. м
17	4923068.58	4377502.81
18	4923069.58	4377502.81
19	4923069.58	4377503.81
20	4923068.58	4377503.81
17	4923068.58	4377502.81
91:02:006034:3У2(6) Условное обозначение в графической части: 201 Площадь=1.00 кв. м		
№ характерной точки	Х. м	У. м
21	4923070.43	4377500.52
22	4923070.43	4377501.52
23	4923069.43	4377501.52
24	4923069.43	4377500.52
21	4923070.43	4377500.52
91:02:006034:3У2(7) Условное обозначение в графической части: 202 Площадь=1.00 кв. м		
№ характерной точки	Х. м	У. м
25	4923071.25	4377497.64
26	4923071.25	4377498.64
27	4923070.25	4377498.64
28	4923070.25	4377497.64
25	4923071.25	4377497.64
91:02:006034:3У2(8) Условное обозначение в графической части: 203 Площадь=1.00 кв. м		
№ характерной точки	Х. м	У. м

Изм.	Кол. уч.	Лист	№ док.	Подп.	Дата
------	----------	------	--------	-------	------

48.2.2021-ДПТ

Лист

41

29	4923075.50	4377484.96
30	4923075.50	4377485.96
31	4923074.50	4377485.96
32	4923074.50	4377484.96
29	4923075.50	4377484.96
91:02:006034:ЗУ2(9) Условное обозначение в графической части: 204 Площадь=1.00 кв. м		
№ характерной точки	Х. м	У.м
33	4923085.88	4377458.16
34	4923084.88	4377458.16
35	4923084.88	4377457.16
36	4923085.88	4377457.16
33	4923085.88	4377458.16
91:02:006034:ЗУ2(10) Условное обозначение в графической части: 205 Площадь=1.00 кв. м		
№ характерной точки	Х. м	У.м
37	4923089.09	4377455.93
38	4923089.09	4377456.93
39	4923088.09	4377456.93
40	4923088.09	4377455.93
37	4923089.09	4377455.93
91:02:006034:ЗУ2(11) Условное обозначение в графической части: 206 Площадь=1.00 кв. м		
№ характерной точки	Х. м	У.м
41	4923092.46	4377454.04
42	4923093.46	4377454.04
43	4923093.46	4377455.04
44	4923092.46	4377455.04
41	4923092.46	4377454.04
91:02:006034:ЗУ2(12) Условное обозначение в графической части: 207 Площадь=1.00 кв. м		
№ характерной точки	Х. м	У.м
45	4923102.72	4377432.21
46	4923102.72	4377433.21
47	4923101.72	4377433.21
48	4923101.72	4377432.21
45	4923102.72	4377432.21
91:02:006034:ЗУ2(13) Условное обозначение в графической части: 208 Площадь=1.00 кв. м		
№ характерной точки	Х. м	У.м
49	4923109.86	4377409.96
50	4923109.86	4377410.96
51	4923108.86	4377410.96
52	4923108.86	4377409.96
49	4923109.86	4377409.96
91:02:006034:ЗУ2(14) Условное обозначение в графической части: 209 Площадь=1.00 кв. м		
№ характерной точки	Х. м	У.м
53	4923111.56	4377410.69
54	4923111.56	4377411.69
55	4923110.56	4377411.69
56	4923110.56	4377410.69
53	4923111.56	4377410.69
91:02:006034:ЗУ2(15) Условное обозначение в графической части: 210 Площадь=1.00 кв. м		
№ характерной точки	Х. м	У.м
57	4923346.87	4377077.80
58	4923345.87	4377077.84
59	4923345.84	4377076.84
60	4923346.83	4377076.80
57	4923346.87	4377077.80
91:02:006034:ЗУ2(16) Условное обозначение в графической части: 211 Площадь=1.00 кв. м		
№ характерной точки	Х. м	У.м
61	4923362.52	4377060.30
62	4923361.52	4377060.34

Изм.	Кол. уч.	Лист	№ док.	Подп.	Дата

48.2.2021-ДПТ

Лист

42

63	4923361.49	4377059.34
64	4923362.49	4377059.30
61	4923362.52	4377060.30

Перечень координат характерных точек границ образуемого земельного участка
91:02:006034:ЗУ3 необходимого к образованию для государственных нужд
для эксплуатации линейного объекта «Строительство кольцевого газопровода высокого давления от ГРС-1, через Балаклаву,
Фиолент к бухте Казачья, г. Севастополь»

- Многоконтурный, состоящий из 9 контуров
— Назначение: Под Контрольно-измерительные пункты (КИП)
— Площадь: 9 кв.м

91:02:006034:ЗУ3(1) Условное обозначение в графической части: 212 Площадь=1.00 кв. м		
№ характерной точки	Х. м	У.м
1	4923027.10	4377608.48
2	4923026.71	4377609.40
3	4923027.63	4377609.79
4	4923028.02	4377608.87
1	4923027.10	4377608.48
91:02:006034:ЗУ3(2) Условное обозначение в графической части: 213 Площадь=1.00 кв. м		
№ характерной точки	Х. м	У.м
5	4923028.77	4377607.51
6	4923028.38	4377608.43
7	4923029.30	4377608.82
8	4923029.69	4377607.90
5	4923028.77	4377607.51
91:02:006034:ЗУ3(3) Условное обозначение в графической части: 214 Площадь=1.00 кв. м		
№ характерной точки	Х. м	У.м
9	4923069.15	4377501.41
10	4923070.07	4377501.80
11	4923069.68	4377502.72
12	4923068.76	4377502.33
9	4923069.15	4377501.41
91:02:006034:ЗУ3(4) Условное обозначение в графической части: 215 Площадь=1.00 кв. м		
№ характерной точки	Х. м	У.м
13	4923075.30	4377483.77
14	4923076.22	4377484.16
15	4923075.83	4377485.08
16	4923074.91	4377484.69
13	4923075.30	4377483.77
91:02:006034:ЗУ3(5) Условное обозначение в графической части: 216 Площадь=1.00 кв. м		
№ характерной точки	Х. м	У.м
17	4923102.26	4377430.91
18	4923103.18	4377431.30
19	4923102.79	4377432.22
20	4923101.87	4377431.83
17	4923102.26	4377430.91
91:02:006034:ЗУ3(6) Условное обозначение в графической части: 217 Площадь=1.00 кв. м		
№ характерной точки	Х. м	У.м
21	4923103.34	4377407.47
22	4923104.26	4377407.86
23	4923103.87	4377408.78
24	4923102.95	4377408.39
21	4923103.34	4377407.47
91:02:006034:ЗУ3(7) Условное обозначение в графической части: 218 Площадь=1.00 кв. м		
№ характерной точки	Х. м	У.м
25	4923344.74	4377075.36
26	4923345.53	4377075.98
27	4923344.92	4377076.77
28	4923344.13	4377076.15
25	4923344.74	4377075.36
91:02:006034:ЗУ3(8)		

Изм.	Кол. уч.	Лист	№ док.	Подп.	Дата
------	----------	------	--------	-------	------

48.2.2021-ДПТ

Лист

43

Условное обозначение в графической части: 219 Площадь=1.00 кв. м		
№ характерной точки	Х. м	У.м
29	4923348.59	4377074.01
30	4923349.38	4377074.63
31	4923348.77	4377075.42
32	4923347.98	4377074.80
29	4923348.59	4377074.01
91:02:006034:3У3(9) Условное обозначение в графической части: 220 Площадь=1.00 кв. м		
№ характерной точки	Х. м	У.м
33	4923361.05	4377060.04
34	4923361.84	4377060.65
35	4923361.23	4377061.44
36	4923360.44	4377060.83
33	4923361.05	4377060.04

Перечень координат характерных точек границ образуемого земельного участка
91:02:006018:3У1 необходимого к образованию для государственных нужд
для эксплуатации линейного объекта «Строительство кольцевого газопровода высокого давления от ГРС-1, через Балаклаву,
Фиолент к бухте Казачья, г. Севастополь»

- Многоконтурный, состоящий из 12 контуров
- Назначение: Под опознавательные столбики
- Площадь: 12 кв.м

91:02:006018:3У1(1) Условное обозначение в графической части: 404 Площадь=1.00 кв. м		
№ характерной точки	Х. м	У.м
1	4923986.57	4376681.86
2	4923985.57	4376681.84
3	4923985.58	4376680.84
4	4923986.58	4376680.86
1	4923986.57	4376681.86
91:02:006018:3У1(2) Условное обозначение в графической части: 405 Площадь=1.00 кв. м		
№ характерной точки	Х. м	У.м
5	4924002.13	4376671.99
6	4924001.13	4376671.98
7	4924001.15	4376670.98
8	4924002.15	4376670.99
5	4924002.13	4376671.99
91:02:006018:3У1(3) Условное обозначение в графической части: 406 Площадь=1.00 кв. м		
№ характерной точки	Х. м	У.м
9	4924014.65	4376656.84
10	4924013.65	4376656.82
11	4924013.67	4376655.82
12	4924014.67	4376655.84
9	4924014.65	4376656.84
91:02:006018:3У1(4) Условное обозначение в графической части: 407 Площадь=1.00 кв. м		
№ характерной точки	Х. м	У.м
13	4924030.19	4376645.85
14	4924029.19	4376645.84
15	4924029.20	4376644.84
16	4924030.20	4376644.85
13	4924030.19	4376645.85
91:02:006018:3У1(5) Условное обозначение в графической части: 408 Площадь=1.00 кв. м		
№ характерной точки	Х. м	У.м
17	4924033.42	4376650.40
18	4924032.42	4376650.39
19	4924032.43	4376649.39
20	4924033.43	4376649.40
17	4924033.42	4376650.40
91:02:006018:3У1(6) Условное обозначение в графической части: 409 Площадь=1.00 кв. м		
№ характерной точки	Х. м	У.м
21	4924077.80	4376621.63

Изм.	Кол. уч.	Лист	№ док.	Подп.	Дата
------	----------	------	--------	-------	------

22	4924076.80	4376621.62
23	4924076.81	4376620.62
24	4924077.81	4376620.63
21	4924077.80	4376621.63
91:02:006018:ЗУ1(7) Условное обозначение в графической части: 410 Площадь=1.00 кв. м		
№ характерной точки	Х. м	У.м
25	4924096.62	4376599.11
26	4924095.62	4376599.10
27	4924095.64	4376598.10
28	4924096.64	4376598.11
25	4924096.62	4376599.11
91:02:006018:ЗУ1(8) Условное обозначение в графической части: 411 Площадь=1.00 кв. м		
№ характерной точки	Х. м	У.м
29	4924100.91	4376601.97
30	4924099.91	4376601.96
31	4924099.93	4376600.96
32	4924100.93	4376600.97
29	4924100.91	4376601.97
91:02:006018:ЗУ1(9) Условное обозначение в графической части: 412 Площадь=1.00 кв. м		
№ характерной точки	Х. м	У.м
33	4924119.08	4376581.38
34	4924118.08	4376581.37
35	4924118.09	4376580.37
36	4924119.09	4376580.38
33	4924119.08	4376581.38
91:02:006018:ЗУ1(10) Условное обозначение в графической части: 413 Площадь=1.00 кв. м		
№ характерной точки	Х. м	У.м
37	4924172.01	4376545.28
38	4924171.01	4376545.27
39	4924171.02	4376544.27
40	4924172.02	4376544.28
37	4924172.01	4376545.28
91:02:006018:ЗУ1(11) Условное обозначение в графической части: 414 Площадь=1.00 кв. м		
№ характерной точки	Х. м	У.м
41	4924385.28	4376405.65
42	4924384.28	4376405.63
43	4924384.29	4376404.63
44	4924385.29	4376404.65
41	4924385.28	4376405.65
91:02:006018:ЗУ1(12) Условное обозначение в графической части: 415 Площадь=1.00 кв. м		
№ характерной точки	Х. м	У.м
45	4924407.31	4376391.74
46	4924406.31	4376391.72
47	4924406.33	4376390.72
48	4924407.32	4376390.74
45	4924407.31	4376391.74

Перечень координат характерных точек границ образуемого земельного участка
91:02:006018:ЗУ2 необходимого к образованию для государственных нужд
для эксплуатации линейного объекта «Строительство кольцевого газопровода высокого давления от ГРС-1, через Балаклаву,
Фиолент к бухте Казачья, г. Севастополь»

— Многоконтурный, состоящий из 19 контуров

— Назначение: Под ковера

— Площадь: 19 кв.м

91:02:006018:ЗУ2(1) Условное обозначение в графической части: 416 Площадь=1.00 кв. м		
№ характерной точки	Х. м	У.м
1	4923986.68	4376679.56
2	4923985.68	4376679.60
3	4923985.64	4376678.60
4	4923986.64	4376678.57
1	4923986.68	4376679.56

Изм.	Кол. уч.	Лист	№ док.	Подп.	Дата
------	----------	------	--------	-------	------

91:02:006018:ЗУ2(2) Условное обозначение в графической части: 417 Площадь=1.00 кв. м		
№ характерной точки	Х. м	У.м
5	4923987.67	4376681.10
6	4923986.67	4376681.14
7	4923986.63	4376680.14
8	4923987.63	4376680.10
5	4923987.67	4376681.10
91:02:006018:ЗУ2(3) Условное обозначение в графической части: 418 Площадь=1.00 кв. м		
№ характерной точки	Х. м	У.м
9	4924011.63	4376658.87
10	4924010.63	4376658.90
11	4924010.59	4376657.91
12	4924011.59	4376657.87
9	4924011.63	4376658.87
91:02:006018:ЗУ2(4) Условное обозначение в графической части: 927 Площадь=1.00 кв. м		
№ характерной точки	Х. м	У.м
13	4924014.99	4376655.41
14	4924013.99	4376655.44
15	4924013.96	4376654.45
16	4924014.96	4376654.41
13	4924014.99	4376655.41
91:02:006018:ЗУ2(5) Условное обозначение в графической части: 928 Площадь=1.00 кв. м		
№ характерной точки	Х. м	У.м
17	4924033.57	4376649.24
18	4924032.57	4376649.28
19	4924032.53	4376648.28
20	4924033.53	4376648.25
17	4924033.57	4376649.24
91:02:006018:ЗУ2(6) Условное обозначение в графической части: 929 Площадь=1.00 кв. м		
№ характерной точки	Х. м	У.м
21	4924031.85	4376646.86
22	4924030.85	4376646.90
23	4924030.81	4376645.90
24	4924031.81	4376645.87
21	4924031.85	4376646.86
91:02:006018:ЗУ2(7) Условное обозначение в графической части: 930 Площадь=1.00 кв. м		
№ характерной точки	Х. м	У.м
25	4924030.41	4376644.73
26	4924029.41	4376644.77
27	4924029.37	4376643.77
28	4924030.37	4376643.73
25	4924030.41	4376644.73
91:02:006018:ЗУ2(8) Условное обозначение в графической части: 931 Площадь=1.00 кв. м		
№ характерной точки	Х. м	У.м
29	4924064.71	4376615.46
30	4924064.71	4376616.46
31	4924063.71	4376616.46
32	4924063.71	4376615.46
29	4924064.71	4376615.46
91:02:006018:ЗУ2(9) Условное обозначение в графической части: 932 Площадь=1.00 кв. м		
№ характерной точки	Х. м	У.м
33	4924067.54	4376614.51
34	4924066.54	4376614.51
35	4924066.54	4376613.51
36	4924067.54	4376613.51
33	4924067.54	4376614.51
91:02:006018:ЗУ2(10) Условное обозначение в графической части: 933		

Изм.	Кол. уч.	Лист	№ док.	Подп.	Дата

48.2.2021-ДПТ

Лист

46

Площадь=1.00 кв. м		
№ характерной точки	Х. м	У.м
37	4924073.91	4376622.30
38	4924072.91	4376622.34
39	4924072.87	4376621.34
40	4924073.87	4376621.30
37	4924073.91	4376622.30
91:02:006018:ЗУ2(11) Условное обозначение в графической части: 934 Площадь=1.00 кв. м		
№ характерной точки	Х. м	У.м
41	4924086.07	4376613.27
42	4924085.07	4376613.31
43	4924085.03	4376612.31
44	4924086.03	4376612.27
41	4924086.07	4376613.27
91:02:006018:ЗУ2(12) Условное обозначение в графической части: 935 Площадь=1.00 кв. м		
№ характерной точки	Х. м	У.м
45	4924097.78	4376599.04
46	4924096.78	4376599.08
47	4924096.74	4376598.08
48	4924097.74	4376598.04
45	4924097.78	4376599.04
91:02:006018:ЗУ2(13) Условное обозначение: :ЗУ2(13) Условное обозначение в графической части: 936 Площадь=1.00 кв. м		
№ характерной точки	Х. м	У.м
49	4924098.93	4376600.51
50	4924097.93	4376600.54
51	4924097.89	4376599.54
52	4924098.89	4376599.51
49	4924098.93	4376600.51
91:02:006018:ЗУ2(14) Условное обозначение в графической части: 937 Площадь=1.00 кв. м		
№ характерной точки	Х. м	У.м
53	4924099.79	4376601.69
54	4924098.79	4376601.73
55	4924098.75	4376600.73
56	4924099.75	4376600.69
53	4924099.79	4376601.69
91:02:006018:ЗУ2(15) Условное обозначение в графической части: 938 Площадь=1.00 кв. м		
№ характерной точки	Х. м	У.м
57	4924104.08	4376593.25
58	4924103.08	4376593.29
59	4924103.04	4376592.29
60	4924104.04	4376592.25
57	4924104.08	4376593.25
91:02:006018:ЗУ2(16) Условное обозначение в графической части: 939 Площадь=1.00 кв. м		
№ характерной точки	Х. м	У.м
61	4924170.91	4376545.24
62	4924169.91	4376545.28
63	4924169.87	4376544.28
64	4924170.87	4376544.24
61	4924170.91	4376545.24
91:02:006018:ЗУ2(17) Условное обозначение в графической части: 940 Площадь=1.00 кв. м		
№ характерной точки	Х. м	У.м
65	4924385.39	4376403.05
66	4924384.39	4376403.09
67	4924384.36	4376402.09
68	4924385.36	4376402.05
65	4924385.39	4376403.05
91:02:006018:ЗУ2(18) Условное обозначение в графической части: 941 Площадь=1.00 кв. м		

Изм.	Кол. уч.	Лист	№ док.	Подп.	Дата
------	----------	------	--------	-------	------

№ характерной точки	X. м	Y. м
69	4924386.36	4376404.87
70	4924385.36	4376404.91
71	4924385.32	4376403.91
72	4924386.32	4376403.87
69	4924386.36	4376404.87
91:02:006018:ЗУ2(19) Условное обозначение в графической части: 942 Площадь=1.00 кв. м		
№ характерной точки	X. м	Y. м
73	4924414.64	4376385.01
74	4924413.64	4376385.05
75	4924413.60	4376384.05
76	4924414.60	4376384.01
73	4924414.64	4376385.01

Перечень координат характерных точек границ образуемого земельного участка
91:02:006018:ЗУ3 необходимого к образованию для государственных нужд
для эксплуатации линейного объекта «Строительство кольцевого газопровода высокого давления от ГРС-1, через Балаклаву,
Фиолент к бухте Казачья, г. Севастополь»

- Многоконтурный, состоящий из 8 контуров
— Назначение: Под Контрольно-измерительные пункты (КИП)
— Площадь: 8кв.м

91:02:006018:ЗУ1(1) Условное обозначение в графической части: 943 Площадь=1.00 кв. м		
№ характерной точки	X. м	Y. м
1	4923984.83	4376676.53
2	4923985.41	4376677.35
3	4923984.59	4376677.92
4	4923984.01	4376677.11
1	4923984.83	4376676.53
91:02:006018:ЗУ1(2) Условное обозначение в графической части: 944 Площадь=1.00 кв. м		
№ характерной точки	X. м	Y. м
5	4924021.28	4376649.64
6	4924021.85	4376650.46
7	4924021.03	4376651.04
8	4924020.46	4376650.22
5	4924021.28	4376649.64
91:02:006018:ЗУ1(3) Условное обозначение в графической части: 945 Площадь=1.00 кв. м		
№ характерной точки	X. м	Y. м
9	4924032.28	4376646.80
10	4924032.85	4376647.62
11	4924032.03	4376648.20
12	4924031.46	4376647.38
9	4924032.28	4376646.80
91:02:006018:ЗУ1(4) Условное обозначение в графической части: 946 Площадь=1.00 кв. м		
№ характерной точки	X. м	Y. м
13	4924067.40	4376612.34
14	4924068.32	4376612.73
15	4924067.93	4376613.65
16	4924067.01	4376613.26
13	4924067.40	4376612.34
91:02:006018:ЗУ1(5) Условное обозначение в графической части: 947 Площадь=1.00 кв. м		
№ характерной точки	X. м	Y. м
17	4924074.56	4376620.24
18	4924075.13	4376621.06
19	4924074.31	4376621.64
20	4924073.74	4376620.82
17	4924074.56	4376620.24
91:02:006018:ЗУ1(6) Условное обозначение в графической части: 948 Площадь=1.00 кв. м		
№ характерной точки	X. м	Y. м
21	4924169.64	4376542.89
22	4924170.21	4376543.71
23	4924169.39	4376544.29

Изм.	Кол. уч.	Лист	№ док.	Подп.	Дата
------	----------	------	--------	-------	------

24	4924168.82	4376543.47
21	4924169.64	4376542.89
91:02:006018:ЗУ1(7) Условное обозначение в графической части: 949 Площадь=1.00 кв. м		
№ характерной точки	Х. м	У.м
25	4924384.01	4376400.89
26	4924384.58	4376401.71
27	4924383.76	4376402.29
28	4924383.19	4376401.47
25	4924384.01	4376400.89
91:02:006018:ЗУ1(8) Условное обозначение в графической части: 950 Площадь=1.00 кв. м		
№ характерной точки	Х. м	У.м
29	4924409.26	4376376.75
30	4924408.44	4376377.32
31	4924409.01	4376378.14
32	4924409.83	4376377.57
29	4924409.26	4376376.75

Перечень координат характерных точек границ образуемого земельного участка
91:02:006017:ЗУ1 необходимого к образованию для государственных нужд
для эксплуатации линейного объекта «Строительство кольцевого газопровода высокого давления от ГРС-1, через Балаклаву,
Фиолент к бухте Казачья, г. Севастополь»

- Многоконтурный, состоящий из 12 контуров
- Назначение: Под опознавательные столбики
- Площадь: 12 кв.м

91:02:006017:ЗУ1(1) Условное обозначение в графической части: 419 Площадь=1.00 кв. м		
№ характерной точки	Х. м	У.м
1	4924442.86	4376364.92
2	4924441.86	4376364.90
3	4924441.87	4376363.90
4	4924442.87	4376363.92
1	4924442.86	4376364.92
91:02:006017:ЗУ1(2) Условное обозначение в графической части: 420 Площадь=1.00 кв. м		
№ характерной точки		
5	4924490.78	4376316.99
6	4924489.78	4376316.98
7	4924489.79	4376315.98
8	4924490.79	4376315.99
5	4924490.78	4376316.99
91:02:006017:ЗУ1(3) Условное обозначение в графической части: 421 Площадь=1.00 кв. м		
№ характерной точки	Х. м	У.м
9	4924598.70	4376199.85
10	4924597.70	4376199.83
11	4924597.71	4376198.83
12	4924598.71	4376198.85
9	4924598.70	4376199.85
91:02:006017:ЗУ1(4) Условное обозначение в графической части: 422 Площадь=1.00 кв. м		
№ характерной точки	Х. м	У.м
13	4924637.30	4376164.59
14	4924637.30	4376165.59
15	4924636.30	4376165.59
16	4924636.30	4376164.59
13	4924637.30	4376164.59
91:02:006017:ЗУ1(5) Условное обозначение в графической части: 423 Площадь=1.00 кв. м		
№ характерной точки	Х. м	У.м
17	4924634.77	4376159.85
18	4924634.77	4376160.85
19	4924633.77	4376160.85
20	4924633.77	4376159.85
17	4924634.77	4376159.85
91:02:006017:ЗУ1(6) Условное обозначение в графической части: 424		

Изм.	Кол. уч.	Лист	№ док.	Подп.	Дата

Площадь=1.00 кв. м		
№ характерной точки	X. м	Y.м
21	4924697.68	4376091.97
22	4924696.68	4376091.96
23	4924696.69	4376090.96
24	4924697.69	4376090.97
21	4924697.68	4376091.97
91:02:006017:3У1(7) Условное обозначение в графической части: 425 Площадь=1.00 кв. м		
№ характерной точки	X. м	Y.м
25	4924703.92	4376095.73
26	4924702.92	4376095.72
27	4924702.94	4376094.72
28	4924703.94	4376094.73
25	4924703.92	4376095.73
91:02:006017:3У1(8) Условное обозначение в графической части: 426 Площадь=1.00 кв. м		
№ характерной точки	X. м	Y.м
29	4924705.94	4376085.95
30	4924704.94	4376085.94
31	4924704.95	4376084.94
32	4924705.95	4376084.95
29	4924705.94	4376085.95
91:02:006017:3У1(9) Условное обозначение в графической части: 427 Площадь=1.00 кв. м		
№ характерной точки	X. м	Y.м
33	4924724.14	4376058.50
34	4924724.14	4376059.50
35	4924723.14	4376059.50
36	4924723.14	4376058.50
33	4924724.14	4376058.50
91:02:006017:3У1(10) Условное обозначение в графической части: 428 Площадь=1.00 кв. м		
№ характерной точки	X. м	Y.м
37	4924804.60	4375973.37
38	4924803.60	4375973.36
39	4924803.61	4375972.36
40	4924804.61	4375972.37
37	4924804.60	4375973.37
91:02:006017:3У1(11) Условное обозначение в графической части: 429 Площадь=1.00 кв. м		
№ характерной точки	X. м	Y.м
41	4924811.98	4375980.40
42	4924810.98	4375980.38
43	4924810.99	4375979.38
44	4924811.99	4375979.40
41	4924811.98	4375980.40
91:02:006017:3У1(12) Условное обозначение в графической части: 430 Площадь=1.00 кв. м		
№ характерной точки	X. м	Y.м
45	4924827.28	4375964.56
46	4924826.28	4375964.54
47	4924826.30	4375963.54
48	4924827.30	4375963.56
45	4924827.28	4375964.56

Перечень координат характерных точек границ образуемого земельного участка
91:02:006017:3У2 необходимого к образованию для государственных нужд
для эксплуатации линейного объекта «Строительство кольцевого газопровода высокого давления от ГРС-1, через Балаклаву,
Фиолент к бухте Казачья, г. Севастополь»

— Многоконтурный, состоящий из 20 контуров

— Назначение: Под ковра

— Площадь: 20 кв.м

91:02:006017:3У2(1) Условное обозначение в графической части: 431 Площадь=1.00 кв. м		
№ характерной точки	X. м	Y.м
1	4924449.09	4376356.33
2	4924448.09	4376356.37

Изм.	Кол. уч.	Лист	№ док.	Подп.	Дата
------	----------	------	--------	-------	------

3	4924448.05	4376355.37
4	4924449.05	4376355.33
1	4924449.09	4376356.33
91:02:006017:3У2(2) Условное обозначение в графической части: 432 Площадь=1.00 кв. м		
№ характерной точки	Х. м	У.м
5	4924452.60	4376352.04
6	4924451.60	4376352.08
7	4924451.56	4376351.08
8	4924452.56	4376351.04
5	4924452.60	4376352.04
91:02:006017:3У2(3) Условное обозначение в графической части: 433 Площадь=1.00 кв. м		
№ характерной точки	Х. м	У.м
9	4924454.84	4376349.38
10	4924453.84	4376349.42
11	4924453.80	4376348.42
12	4924454.80	4376348.38
9	4924454.84	4376349.38
91:02:006017:3У2(4) Условное обозначение в графической части: 434 Площадь=1.00 кв. м		
№ характерной точки	Х. м	У.м
13	4924460.77	4376343.61
14	4924459.77	4376343.65
15	4924459.73	4376342.65
16	4924460.73	4376342.61
13	4924460.77	4376343.61
91:02:006017:3У2(5) Условное обозначение в графической части: 435 Площадь=1.00 кв. м		
№ характерной точки	Х. м	У.м
17	4924473.11	4376331.76
18	4924472.11	4376331.80
19	4924472.07	4376330.80
20	4924473.07	4376330.76
17	4924473.11	4376331.76
91:02:006017:3У2(6) Условное обозначение в графической части: 436 Площадь=1.00 кв. м		
№ характерной точки	Х. м	У.м
21	4924475.19	4376329.66
22	4924474.19	4376329.69
23	4924474.16	4376328.69
24	4924475.15	4376328.66
21	4924475.19	4376329.66
91:02:006017:3У2(7) Условное обозначение в графической части: 437 Площадь=1.00 кв. м		
№ характерной точки	Х. м	У.м
25	4924637.46	4376164.48
26	4924636.46	4376164.48
27	4924636.46	4376163.48
28	4924637.46	4376163.48
25	4924637.46	4376164.48
91:02:006017:3У2(8) Условное обозначение в графической части: 438 Площадь=1.00 кв. м		
№ характерной точки	Х. м	У.м
29	4924636.41	4376162.61
30	4924636.41	4376163.61
31	4924635.41	4376163.61
32	4924635.41	4376162.61
29	4924636.41	4376162.61
91:02:006017:3У2(9) Условное обозначение в графической части: 439 Площадь=1.00 кв. м		
№ характерной точки	Х. м	У.м
33	4924633.76	4376161.02
34	4924634.76	4376161.02
35	4924634.76	4376162.02
36	4924633.76	4376162.02

Изм.	Кол. уч.	Лист	№ док.	Подп.	Дата

33	4924633.76	4376161.02
91:02:006017:ЗУ2(10) Условное обозначение в графической части: 440 Площадь=1.00 кв. м		
№ характерной точки	Х. м	У.м
37	4924641.73	4376159.11
38	4924641.73	4376160.11
39	4924640.73	4376160.11
40	4924640.73	4376159.11
37	4924641.73	4376159.11
91:02:006017:ЗУ2(11) Условное обозначение в графической части: 441 Площадь=1.00 кв. м		
№ характерной точки	Х. м	У.м
41	4924698.86	4376092.11
42	4924697.86	4376092.15
43	4924697.82	4376091.15
44	4924698.82	4376091.11
41	4924698.86	4376092.11
91:02:006017:ЗУ2(12) Условное обозначение в графической части: 442 Площадь=1.00 кв. м		
№ характерной точки	Х. м	У.м
45	4924700.95	4376094.16
46	4924699.95	4376094.19
47	4924699.91	4376093.19
48	4924700.91	4376093.16
45	4924700.95	4376094.16
91:02:006017:ЗУ2(13) Условное обозначение в графической части: 443 Площадь=1.00 кв. м		
№ характерной точки	Х. м	У.м
49	4924702.83	4376095.94
50	4924701.83	4376095.97
51	4924701.79	4376094.97
52	4924702.79	4376094.94
49	4924702.83	4376095.94
91:02:006017:ЗУ2(14) Условное обозначение в графической части: 444 Площадь=1.00 кв. м		
№ характерной точки	Х. м	У.м
53	4924787.25	4375989.68
54	4924787.25	4375990.68
55	4924786.25	4375990.68
56	4924786.25	4375989.68
53	4924787.25	4375989.68
91:02:006017:ЗУ2(15) Условное обозначение в графической части: 445 Площадь=1.00 кв. м		
№ характерной точки	Х. м	У.м
57	4924804.68	4375972.16
58	4924803.69	4375972.20
59	4924803.65	4375971.20
60	4924804.65	4375971.16
57	4924804.68	4375972.16
91:02:006017:ЗУ2(16) Условное обозначение в графической части: 446 Площадь=1.00 кв. м		
№ характерной точки	Х. м	У.м
61	4924807.52	4375974.69
62	4924806.52	4375974.73
63	4924806.48	4375973.73
64	4924807.48	4375973.69
61	4924807.52	4375974.69
91:02:006017:ЗУ2(17) Условное обозначение в графической части: 447 Площадь=1.00 кв. м		
№ характерной точки	Х. м	У.м
65	4924810.71	4375977.60
66	4924809.71	4375977.64
67	4924809.68	4375976.64
68	4924810.67	4375976.60
65	4924810.71	4375977.60
91:02:006017:ЗУ2(18)		

Изм.	Кол. уч.	Лист	№ док.	Подп.	Дата

48.2.2021-ДПТ

Лист

52

Условное обозначение в графической части: 448 Площадь=1.00 кв. м		
№ характерной точки	Х. м	У.м
69	4924812.44	4375979.24
70	4924811.44	4375979.27
71	4924811.40	4375978.28
72	4924812.40	4375978.24
69	4924812.44	4375979.24
91:02:006017:ЗУ2(19) Условное обозначение в графической части: 449 Площадь=1.00 кв. м		
№ характерной точки	Х. м	У.м
73	4924820.43	4375949.97
74	4924820.43	4375950.97
75	4924819.43	4375950.97
76	4924819.43	4375949.97
73	4924820.43	4375949.97
91:02:006017:ЗУ2(20) Условное обозначение в графической части: 450 Площадь=1.00 кв. м		
№ характерной точки	Х. м	У.м
77	4924822.07	4375947.38
78	4924822.07	4375948.38
79	4924821.07	4375948.38
80	4924821.07	4375947.38
77	4924822.07	4375947.38

Перечень координат характерных точек границ образуемого земельного участка
91:02:006017:ЗУ3 необходимого к образованию для государственных нужд
для эксплуатации линейного объекта «Строительство кольцевого газопровода высокого давления от ГРС-1, через Балаклаву,
Фиолент к бухте Казачья, г. Севастополь»
— Многоконтурный, состоящий из 9 контуров
— Назначение: Под Контрольно-измерительные пункты (КИП)
— Площадь: 9 кв.м

91:02:006017:ЗУ3(1) Условное обозначение в графической части: 451 Площадь=1.00 кв. м		
№ характерной точки	Х. м	У.м
1	4924450.00	4376353.71
2	4924450.57	4376354.53
3	4924449.75	4376355.11
4	4924449.18	4376354.29
1	4924450.00	4376353.71
91:02:006017:ЗУ3(2) Условное обозначение в графической части: 452 Площадь=1.00 кв. м		
№ характерной точки	Х. м	У.м
5	4924462.03	4376340.94
6	4924462.60	4376341.76
7	4924461.78	4376342.34
8	4924461.21	4376341.52
5	4924462.03	4376340.94
91:02:006017:ЗУ3(3) Условное обозначение в графической части: 453 Площадь=1.00 кв. м		
№ характерной точки	Х. м	У.м
9	4924634.53	4376162.05
10	4924635.45	4376162.44
11	4924635.06	4376163.36
12	4924634.14	4376162.97
9	4924634.53	4376162.05
91:02:006017:ЗУ3(4) Условное обозначение в графической части: 454 Площадь=1.00 кв. м		
№ характерной точки	Х. м	У.м
13	4924685.92	4376112.30
14	4924686.67	4376112.96
15	4924686.00	4376113.71
16	4924685.26	4376113.05
13	4924685.92	4376112.30
91:02:006017:ЗУ3(5) Условное обозначение в графической части: 455 Площадь=1.00 кв. м		
№ характерной точки	Х. м	У.м
17	4924684.59	4376111.38

Изм.	Кол. уч.	Лист	№ док.	Подп.	Дата
------	----------	------	--------	-------	------

18	4924685.34	4376112.04
19	4924684.67	4376112.79
20	4924683.93	4376112.13
17	4924684.59	4376111.38
91:02:006017:ЗУ3(6) Условное обозначение в графической части: 456 Площадь=1.00 кв. м		
№ характерной точки	Х. м	У.м
21	4924699.74	4376094.40
22	4924700.31	4376095.22
23	4924699.49	4376095.80
24	4924698.92	4376094.98
21	4924699.74	4376094.40
91:02:006017:ЗУ3(7) Условное обозначение в графической части: 457 Площадь=1.00 кв. м		
№ характерной точки	Х. м	У.м
25	4924788.25	4375990.60
26	4924788.82	4375991.42
27	4924788.00	4375992.00
28	4924787.43	4375991.18
25	4924788.25	4375990.60
91:02:006017:ЗУ3(8) Условное обозначение в графической части: 458 Площадь=1.00 кв. м		
№ характерной точки	Х. м	У.м
29	4924808.26	4375974.38
30	4924808.83	4375975.20
31	4924808.01	4375975.78
32	4924807.44	4375974.96
29	4924808.26	4375974.38
91:02:006017:ЗУ3(9) Условное обозначение в графической части: 459 Площадь=1.00 кв. м		
№ характерной точки	Х. м	У.м
33	4924820.30	4375948.21
34	4924821.15	4375948.76
35	4924820.59	4375949.59
36	4924819.76	4375949.04
33	4924820.30	4375948.21

Перечень координат характерных точек границ образуемого земельного участка
91:02:006007:ЗУ1 необходимого к образованию для государственного нужд
для эксплуатации линейного объекта «Строительство кольцевого газопровода высокого давления от ГРС-1, через Балаклаву,
Фиолент к бухте Казачья, г. Севастополь»

- Многоконтурный, состоящий из 4 контуров
- Назначение: Под опознавательные столбики
- Площадь: 4 кв.м

91:02:006007:ЗУ1(1) Условное обозначение в графической части: 460 Площадь=1.00 кв. м		
№ характерной точки	Х. м	У.м
1	4924846.65	4375932.72
2	4924845.65	4375932.71
3	4924845.66	4375931.71
4	4924846.66	4375931.72
1	4924846.65	4375932.72
91:02:006007:ЗУ1(2) Условное обозначение в графической части: 461 Площадь=1.00 кв. м		
№ характерной точки	Х. м	У.м
5	4924848.18	4375913.91
6	4924847.18	4375913.89
7	4924847.20	4375912.89
8	4924848.20	4375912.91
5	4924848.18	4375913.91
91:02:006007:ЗУ1(3) Условное обозначение в графической части: 462 Площадь=1.00 кв. м		
№ характерной точки	Х. м	У.м
9	4924843.01	4375909.87
10	4924842.01	4375909.85
11	4924842.02	4375908.85
12	4924843.02	4375908.87
9	4924843.01	4375909.87

Изм.	Кол. уч.	Лист	№ док.	Подп.	Дата
------	----------	------	--------	-------	------

91:02:006007:ЗУ1(4) Условное обозначение в графической части: 463 Площадь=1.00 кв. м		
№ характерной точки	X. м	Y.м
13	4924877.32	4375690.95
14	4924876.32	4375690.94
15	4924876.33	4375689.94
16	4924877.33	4375689.95
13	4924877.32	4375690.95

Перечень координат характерных точек границ образуемого земельного участка
91:02:006007:ЗУ2 необходимого к образованию для государственного нужд
для эксплуатации линейного объекта «Строительство кольцевого газопровода высокого давления от ГРС-1, через Балаклаву,
Фиолент к бухте Казачья, г. Севастополь»

— Многоконтурный, состоящий из 9 контуров

— Назначение: Под ковера

— Площадь: 9 кв.м

91:02:006007:ЗУ2(1) Условное обозначение в графической части: 464 Площадь=1.00 кв. м		
№ характерной точки	X. м	Y.м
1	4924847.95	4375914.96
2	4924846.95	4375915.00
3	4924846.92	4375914.00
4	4924847.91	4375913.96
1	4924847.95	4375914.96
91:02:006007:ЗУ2(2) Условное обозначение в графической части: 465 Площадь=1.00 кв. м		
№ характерной точки	X. м	Y.м
5	4924846.24	4375913.72
6	4924845.24	4375913.75
7	4924845.20	4375912.75
8	4924846.20	4375912.72
5	4924846.24	4375913.72
91:02:006007:ЗУ2(3) Условное обозначение в графической части: 466 Площадь=1.00 кв. м		
№ характерной точки	X. м	Y.м
9	4924844.23	4375912.20
10	4924843.23	4375912.24
11	4924843.19	4375911.24
12	4924844.19	4375911.20
9	4924844.23	4375912.20
91:02:006007:ЗУ2(4) Условное обозначение в графической части: 467 Площадь=1.00 кв. м		
№ характерной точки	X. м	Y.м
13	4924842.00	4375910.54
14	4924841.00	4375910.58
15	4924840.97	4375909.58
16	4924841.97	4375909.54
13	4924842.00	4375910.54
91:02:006007:ЗУ2(5) Условное обозначение в графической части: 468 Площадь=1.00 кв. м		
№ характерной точки	X. м	Y.м
17	4924840.29	4375897.89
18	4924839.29	4375897.89
19	4924839.29	4375896.89
20	4924840.29	4375896.89
17	4924840.29	4375897.89
91:02:006007:ЗУ2(6) Условное обозначение в графической части: 469 Площадь=1.00 кв. м		
№ характерной точки	X. м	Y.м
21	4924853.54	4375840.87
22	4924852.54	4375840.91
23	4924852.50	4375839.91
24	4924853.50	4375839.87
21	4924853.54	4375840.87
91:02:006007:ЗУ2(7) Условное обозначение в графической части: 470 Площадь=1.00 кв. м		
№ характерной точки	X. м	Y.м

Изм.	Кол. уч.	Лист	№ док.	Подп.	Дата
------	----------	------	--------	-------	------

48.2.2021-ДПТ

Лист

55

25	4924873.86	4375710.31
26	4924872.86	4375710.36
27	4924872.82	4375709.35
28	4924873.81	4375709.31
25	4924873.86	4375710.31
91:02:006007:3У2(8) Условное обозначение в графической части: 471 Площадь=1.00 кв. м		
№ характерной точки	Х. м	У.м
29	4924874.05	4375708.83
30	4924873.05	4375708.86
31	4924873.01	4375707.86
32	4924874.01	4375707.83
29	4924874.05	4375708.83
91:02:006007:3У2(9) Условное обозначение в графической части: 472 Площадь=1.00 кв. м		
№ характерной точки	Х. м	У.м
33	4924877.17	4375692.00
34	4924876.17	4375692.04
35	4924876.13	4375691.04
36	4924877.13	4375691.00
33	4924877.17	4375692.00

Перечень координат характерных точек границ образуемого земельного участка
91:02:006007:3У3 необходимого к образованию для государственных нужд
для эксплуатации линейного объекта «Строительство кольцевого газопровода высокого давления от ГРС-1, через Балаклаву,
Фиолент к бухте Казачья, г. Севастополь»

— Многоконтурный, состоящий из 4 контуров
— Назначение: Под Контрольно-измерительные пункты (КИП)
— Площадь: 4 кв.м

91:02:006007:3У3(1) Условное обозначение в графической части: 473 Площадь=1.00 кв. м		
№ характерной точки	Х. м	У.м
1	4924844.67	4375911.77
2	4924845.45	4375912.39
3	4924844.83	4375913.18
4	4924844.05	4375912.56
1	4924844.67	4375911.77
91:02:006007:3У3(2) Условное обозначение в графической части: 474 Площадь=1.00 кв. м		
№ характерной точки	Х. м	У.м
5	4924874.19	4375708.68
6	4924875.18	4375708.86
7	4924874.99	4375709.84
8	4924874.01	4375709.66
5	4924874.19	4375708.68
91:02:006007:3У3(3) Условное обозначение в графической части: 475 Площадь=1.00 кв. м		
№ характерной точки	Х. м	У.м
9	4924870.03	4375707.31
10	4924871.02	4375707.49
11	4924870.83	4375708.47
12	4924869.85	4375708.29
9	4924870.03	4375707.31
91:02:006007:3У3(4) Условное обозначение в графической части: 476 Площадь=1.00 кв. м		
№ характерной точки	Х. м	У.м
13	4924874.18	4375690.77
14	4924875.16	4375690.94
15	4924874.98	4375691.93
16	4924874.00	4375691.75
13	4924874.18	4375690.77

Перечень координат характерных точек границ образуемого земельного участка
91:02:006006:3У1 необходимого к образованию для государственных нужд
для эксплуатации линейного объекта «Строительство кольцевого газопровода высокого давления от ГРС-1, через Балаклаву,
Фиолент к бухте Казачья, г. Севастополь»

— Назначение: Под Опознавательный столбик
— Площадь: 1 кв.м
— Условное обозначение в графической части:477

						48.2.2021-ДПТ	Лист
Изм.	Кол. уч.	Лист	№ док.	Подп.	Дата		56

№ характерной точки	X. м	Y. м
1	4925749.83	4374911.84
2	4925748.83	4374911.83
3	4925748.84	4374910.83
4	4925749.84	4374910.84
1	4925749.83	4374911.84

Перечень координат характерных точек границ образуемого земельного участка
91:02:006006:ЗУ2 необходимого к образованию для государственных нужд
для эксплуатации линейного объекта «Строительство кольцевого газопровода высокого давления от ГРС-1, через Балаклаву,
Фиолент к бухте Казачья, г. Севастополь»

— Многоконтурный, состоящий из 6 контуров

— Назначение: Под ковера

— Площадь: 6 кв.м

91:02:006006:ЗУ2(1) Условное обозначение в графической части: 478 Площадь=1.00 кв. м		
№ характерной точки	X. м	Y. м
1	4925749.25	4374909.02
2	4925748.25	4374909.05
3	4925748.21	4374908.05
4	4925749.21	4374908.02
1	4925749.25	4374909.02
91:02:006006:ЗУ2(2) Условное обозначение в графической части: 479 Площадь=1.00 кв. м		
№ характерной точки	X. м	Y. м
5	4925750.95	4374911.48
6	4925749.95	4374911.52
7	4925749.91	4374910.52
8	4925750.91	4374910.48
5	4925750.95	4374911.48
91:02:006006:ЗУ2(3) Условное обозначение в графической части: 480 Площадь=1.00 кв. м		
№ характерной точки	X. м	Y. м
9	4925754.65	4374909.23
10	4925753.65	4374909.26
11	4925753.61	4374908.26
12	4925754.61	4374908.23
9	4925754.65	4374909.23
91:02:006006:ЗУ2(4) Условное обозначение в графической части: 481 Площадь=1.00 кв. м		
№ характерной точки	X. м	Y. м
13	4925764.51	4374902.75
14	4925763.51	4374902.79
15	4925763.47	4374901.79
16	4925764.47	4374901.75
13	4925764.51	4374902.75
91:02:006006:ЗУ2(5) Условное обозначение в графической части: 482 Площадь=1.00 кв. м		
№ характерной точки	X. м	Y. м
17	4925769.89	4374899.19
18	4925768.89	4374899.23
19	4925768.85	4374898.23
20	4925769.85	4374898.20
17	4925769.89	4374899.19
91:02:006006:ЗУ2(6) Условное обозначение в графической части: 483 Площадь=1.00 кв. м		
№ характерной точки	X. м	Y. м
21	4925772.32	4374897.71
22	4925771.32	4374897.75
23	4925771.28	4374896.75
24	4925772.28	4374896.71
21	4925772.32	4374897.71

Перечень координат характерных точек границ образуемого земельного участка
91:02:006006:ЗУ3 необходимого к образованию для государственных нужд
для эксплуатации линейного объекта «Строительство кольцевого газопровода высокого давления от ГРС-1, через Балаклаву,
Фиолент к бухте Казачья, г. Севастополь»

— Многоконтурный, состоящий из 2 контуров

— Назначение: Контрольно-измерительный пункт (КИП)

Изм.	Кол. уч.	Лист	№ док.	Подп.	Дата
------	----------	------	--------	-------	------

48.2.2021-ДПТ

Лист

57

— Площадь: 2 кв.м
91:02:006006:ЗУ3(1)
Условное обозначение в графической части: 484
Площадь=1.00 кв. м

№ характерной точки	X. м	Y.м
1	4925764.75	4374901.24
2	4925764.82	4374902.24
3	4925765.82	4374902.17
4	4925765.75	4374901.18
1	4925764.75	4374901.24

91:02:006006:ЗУ3(2)
Условное обозначение в графической части: 485
Площадь=1.00 кв. м

№ характерной точки	X. м	Y.м
5	4925770.65	4374897.02
6	4925771.14	4374897.90
7	4925770.27	4374898.38
8	4925769.78	4374897.51
5	4925770.65	4374897.02

Перечень координат характерных точек границ образуемого земельного участка
91:02:006033:ЗУ1 необходимого к образованию для государственных нужд
для эксплуатации линейного объекта «Строительство кольцевого газопровода высокого давления от ГРС-1, через Балаклаву,
Фиолент к бухте Казачья, г. Севастополь»

— Многоконтурный, состоящий из 2 контуров

— Назначение: Под ковера

— Площадь: 2 кв.м

91:02:006033:ЗУ1(1)
Условное обозначение в графической части: :ЗУ1(1)
Площадь=1.00 кв. м

№ характерной точки	X. м	Y.м
1	4922677.06	4377980.90
2	4922677.06	4377981.90
3	4922676.06	4377981.90
4	4922676.06	4377980.90
1	4922677.06	4377980.90

91:02:006033:ЗУ1(2)
Условное обозначение в графической части: :ЗУ1(2)
Площадь=1.00 кв. м

№ характерной точки	X. м	Y.м
5	4922699.64	4377973.64
6	4922700.64	4377973.64
7	4922700.64	4377974.64
8	4922699.64	4377974.64
5	4922699.64	4377973.64

Перечень координат характерных точек границ образуемого земельного участка
91:02:006033:ЗУ2 необходимого к образованию для государственных нужд
для эксплуатации линейного объекта «Строительство кольцевого газопровода высокого давления от ГРС-1, через Балаклаву,
Фиолент к бухте Казачья, г. Севастополь»

— Назначение: Под Контрольно-измерительный пункт (КИП)

— Площадь: 1 кв.м

— Условное обозначение в графической части: :ЗУ2

№ характерной точки	X. м	Y.м
1	4922709.00	4377970.95
2	4922709.35	4377971.89
3	4922710.28	4377971.55
4	4922709.94	4377970.61
1	4922709.00	4377970.95

Перечень координат характерных точек границ образуемого земельного участка
91:02:005010:ЗУ1 необходимого к образованию для государственных нужд
для эксплуатации линейного объекта «Строительство кольцевого газопровода высокого давления от ГРС-1, через Балаклаву,
Фиолент к бухте Казачья, г. Севастополь»

— Многоконтурный, состоящий из 15 контуров

— Назначение: Под опознавательные столбики

— Площадь: 15 кв.м

91:02:005010:ЗУ1(1)
Условное обозначение в графической части: 221
Площадь=1.00 кв. м

№ характерной точки	X. м	Y.м
1	4923585.50	4376808.62
2	4923584.50	4376808.60
3	4923584.52	4376807.60
4	4923585.52	4376807.62

Изм.	Кол. уч.	Лист	№ док.	Подп.	Дата
------	----------	------	--------	-------	------

1	4923585.50	4376808.62
91:02:005010:ЗУ1(2) Условное обозначение в графической части: 222 Площадь=1.00 кв. м		
№ характерной точки	Х. м	У.м
5	4923644.85	4376817.70
6	4923644.85	4376818.70
7	4923643.85	4376818.70
8	4923643.85	4376817.70
5	4923644.85	4376817.70
91:02:005010:ЗУ1(3) Условное обозначение в графической части: 223 Площадь=1.00 кв. м		
№ характерной точки	Х. м	У.м
9	4923914.74	4376692.61
10	4923913.74	4376692.59
11	4923913.76	4376691.60
12	4923914.76	4376691.61
9	4923914.74	4376692.61
91:02:005010:ЗУ1(4) Условное обозначение в графической части: 224 Площадь=1.00 кв. м		
№ характерной точки	Х. м	У.м
13	4923961.66	4376660.00
14	4923960.66	4376659.98
15	4923960.67	4376658.98
16	4923961.67	4376659.00
13	4923961.66	4376660.00
91:02:005010:ЗУ1(5) Условное обозначение в графической части: 225 Площадь=1.00 кв. м		
№ характерной точки	Х. м	У.м
17	4924867.21	4375579.31
18	4924868.21	4375579.31
19	4924868.21	4375580.31
20	4924867.21	4375580.31
17	4924867.21	4375579.31
91:02:005010:ЗУ1(6) Условное обозначение в графической части: 226 Площадь=1.00 кв. м		
№ характерной точки	Х. м	У.м
21	4924870.28	4375579.50
22	4924869.28	4375579.49
23	4924869.30	4375578.49
24	4924870.30	4375578.50
21	4924870.28	4375579.50
91:02:005010:ЗУ1(7) Условное обозначение в графической части: 227 Площадь=1.00 кв. м		
№ характерной точки	Х. м	У.м
25	4924878.22	4375581.07
26	4924877.22	4375581.06
27	4924877.23	4375580.06
28	4924878.23	4375580.07
25	4924878.22	4375581.07
91:02:005010:ЗУ1(8) Условное обозначение в графической части: 228 Площадь=1.00 кв. м		
№ характерной точки	Х. м	У.м
29	4924889.98	4375448.33
30	4924889.98	4375449.33
31	4924888.98	4375449.33
32	4924888.98	4375448.33
29	4924889.98	4375448.33
91:02:005010:ЗУ1(9) Условное обозначение в графической части: 229 Площадь=1.00 кв. м		
№ характерной точки	Х. м	У.м
33	4924893.44	4375446.18
34	4924893.44	4375447.18
35	4924892.44	4375447.18
36	4924892.44	4375446.18
33	4924893.44	4375446.18
91:02:005010:ЗУ1(10)		

Изм.	Кол. уч.	Лист	№ док.	Подп.	Дата

48.2.2021-ДПТ

Лист

59

Условное обозначение в графической части: 230 Площадь=1.00 кв. м		
№ характерной точки	Х. м	У.м
37	4924917.95	4375299.96
38	4924917.95	4375300.96
39	4924916.95	4375300.96
40	4924916.95	4375299.96
37	4924917.95	4375299.96
91:02:005010:ЗУ1(11) Условное обозначение в графической части: 231 Площадь=1.00 кв. м		
№ характерной точки	Х. м	У.м
41	4924922.25	4375291.37
42	4924922.25	4375292.37
43	4924921.25	4375292.37
44	4924921.25	4375291.37
41	4924922.25	4375291.37
91:02:005010:ЗУ1(12) Условное обозначение в графической части: 232 Площадь=1.00 кв. м		
№ характерной точки	Х. м	У.м
45	4924914.26	4375284.79
46	4924915.26	4375284.79
47	4924915.26	4375285.79
48	4924914.26	4375285.79
45	4924914.26	4375284.79
91:02:005010:ЗУ1(13) Условное обозначение в графической части: 233 Площадь=1.00 кв. м		
№ характерной точки	Х. м	У.м
49	4924924.64	4375270.19
50	4924923.64	4375270.17
51	4924923.65	4375269.17
52	4924924.65	4375269.19
49	4924924.64	4375270.19
91:02:005010:ЗУ1(14) Условное обозначение в графической части: 234 Площадь=1.00 кв. м		
№ характерной точки	Х. м	У.м
53	4924936.38	4375253.57
54	4924936.38	4375254.57
55	4924935.38	4375254.57
56	4924935.38	4375253.57
53	4924936.38	4375253.57
91:02:005010:ЗУ1(15) Условное обозначение в графической части: 235 Площадь=1.00 кв. м		
№ характерной точки	Х. м	У.м
57	4924945.91	4375246.92
58	4924944.91	4375246.91
59	4924944.92	4375245.91
60	4924945.92	4375245.92
57	4924945.91	4375246.92

Перечень координат характерных точек границ образуемого земельного участка
91:02:005010:ЗУ2 необходимого к образованию для государственных нужд
для эксплуатации линейного объекта «Строительство кольцевого газопровода высокого давления от ГРС-1, через Балаклаву,
Фиолент к бухте Казачья, г. Севастополь»

- Многоконтурный, состоящий из 17 контуров
- Назначение: Под ковера
- Площадь: 17 кв.м

91:02:005010:ЗУ2(1) Условное обозначение в графической части: 236 Площадь=1.00 кв. м		
№ характерной точки	Х. м	У.м
1	4923584.50	4376806.47
2	4923584.50	4376807.47
3	4923583.50	4376807.47
4	4923583.50	4376806.47
1	4923584.50	4376806.47
91:02:005010:ЗУ2(2) Условное обозначение в графической части: 237 Площадь=1.00 кв. м		
№ характерной точки	Х. м	У.м
5	4923961.74	4376658.89

Изм.	Кол. уч.	Лист	№ док.	Подп.	Дата
------	----------	------	--------	-------	------

6	4923960.74	4376658.93
7	4923960.70	4376657.93
8	4923961.70	4376657.89
5	4923961.74	4376658.89
91:02:005010:3У2(3) Условное обозначение в графической части: 238 Площадь=1.00 кв. м		
№ характерной точки	Х. м	У.м
9	4923963.93	4376659.84
10	4923962.93	4376659.87
11	4923962.90	4376658.87
12	4923963.89	4376658.84
9	4923963.93	4376659.84
91:02:005010:3У2(4) Условное обозначение в графической части: 239 Площадь=1.00 кв. м		
№ характерной точки	Х. м	У.м
13	4924872.07	4375605.85
14	4924873.07	4375605.85
15	4924873.07	4375606.85
16	4924872.07	4375606.85
13	4924872.07	4375605.85
91:02:005010:3У2(5) Условное обозначение в графической части :240 Площадь=1.00 кв. м		
№ характерной точки	Х. м	У.м
17	4924875.97	4375580.86
18	4924876.97	4375580.86
19	4924876.97	4375581.86
20	4924875.97	4375581.86
17	4924875.97	4375580.86
91:02:005010:3У2(6) Условное обозначение в графической части: 241 Площадь=1.00 кв. м		
№ характерной точки	Х. м	У.м
21	4924874.05	4375581.19
22	4924873.05	4375581.23
23	4924873.01	4375580.23
24	4924874.01	4375580.19
21	4924874.05	4375581.19
91:02:005010:3У2(7) Условное обозначение в графической части: 242 Площадь=1.00 кв. м		
№ характерной точки	Х. м	У.м
25	4924871.80	4375580.77
26	4924870.80	4375580.81
27	4924870.76	4375579.81
28	4924871.76	4375579.77
25	4924871.80	4375580.77
91:02:005010:3У2(8) Условное обозначение в графической части: 243 Площадь=1.00 кв. м		
№ характерной точки	Х. м	У.м
29	4924869.35	4375580.50
30	4924868.35	4375580.50
31	4924868.35	4375579.50
32	4924869.35	4375579.50
29	4924869.35	4375580.50
91:02:005010:3У2(9) Условное обозначение в графической части: 244 Площадь=1.00 кв. м		
№ характерной точки	Х. м	У.м
33	4924887.36	4375459.83
34	4924887.36	4375460.83
35	4924886.36	4375460.83
36	4924886.36	4375459.83
33	4924887.36	4375459.83
91:02:005010:3У2(10) Условное обозначение в графической части: 245 Площадь=1.00 кв. м		
№ характерной точки	Х. м	У.м
37	4924889.13	4375447.20
38	4924889.13	4375448.20
39	4924888.13	4375448.20

Изм.	Кол. уч.	Лист	№ док.	Подп.	Дата

48.2.2021-ДПТ

Лист

61

40	4924888.13	4375447.20
37	4924889.13	4375447.20
91:02:005010:ЗУ2(11) Условное обозначение в графической части: 246 Площадь=1.00 кв. м		
№ характерной точки	Х. м	У.м
41	4924890.64	4375446.54
45	4924890.64	4375447.54
43	4924889.64	4375447.54
44	4924889.64	4375446.54
41	4924890.64	4375446.54
91:02:005010:ЗУ2(12) Условное обозначение в графической части: 247 Площадь=1.00 кв. м		
№ характерной точки	Х. м	У.м
45	4924892.31	4375446.80
46	4924891.31	4375446.80
47	4924891.31	4375445.80
48	4924892.31	4375445.80
45	4924892.31	4375446.80
91:02:005010:ЗУ2(13) Условное обозначение в графической части: 248 Площадь=1.00 кв. м		
№ характерной точки	Х. м	У.м
49	4924921.06	4375291.33
50	4924921.06	4375292.33
51	4924920.06	4375292.33
52	4924920.06	4375291.33
49	4924921.06	4375291.33
91:02:005010:ЗУ2(14) Условное обозначение в графической части: 249 Площадь=1.00 кв. м		
№ характерной точки	Х. м	У.м
53	4924919.79	4375290.47
54	4924918.79	4375290.47
55	4924918.79	4375289.47
56	4924919.79	4375289.47
53	4924919.79	4375290.47
91:02:005010:ЗУ2(15) Условное обозначение в графической части: 250 Площадь=1.00 кв. м		
№ характерной точки	Х. м	У.м
57	4924917.35	4375286.21
58	4924917.35	4375287.21
59	4924916.35	4375287.21
60	4924916.35	4375286.21
57	4924917.35	4375286.21
91:02:005010:ЗУ2(16) Условное обозначение в графической части: 251 Площадь=1.00 кв. м		
№ характерной точки	Х. м	У.м
61	4924916.44	4375284.62
62	4924916.44	4375285.62
63	4924915.44	4375285.62
64	4924915.44	4375284.62
61	4924916.44	4375284.62
91:02:005010:ЗУ2(17) Условное обозначение в графической части: 252 Площадь=1.00 кв. м		
№ характерной точки	Х. м	У.м
65	4924945.99	4375245.74
66	4924944.99	4375245.78
67	4924944.95	4375244.78
68	4924945.95	4375244.74
65	4924945.99	4375245.74

Перечень координат характерных точек границ образуемого земельного участка
91:02:005010:ЗУ3 необходимого к образованию для государственных нужд
для эксплуатации линейного объекта «Строительство кольцевого газопровода высокого давления от ГРС-1, через Балаклаву,
Фиолент к бухте Казачья, г. Севастополь»
— Многоконтурный, состоящий из 8 контуров
— Назначение: Под Контрольно-измерительные пункты (КИП)
— Площадь: 8 кв.м

91:02:005010:ЗУ3(1) Условное обозначение в графической части: 253

Площадь=1.00 кв. м		
№ характерной точки	X. м	Y. м
1	4923583.33	4376814.08
2	4923583.32	4376815.08
3	4923584.32	4376815.09
4	4923584.33	4376814.09
1	4923583.33	4376814.08
91:02:005010:3У3(2) Условное обозначение в графической части: 254 Площадь=1.00 кв. м		
№ характерной точки	X. м	Y. м
5	4923583.33	4376812.58
6	4923583.31	4376813.58
7	4923584.31	4376813.59
8	4923584.33	4376812.59
5	4923583.33	4376812.58
91:02:005010:3У3(3) Условное обозначение в графической части: 255 Площадь=1.00 кв. м		
№ характерной точки	X. м	Y. м
9	4924869.65	4375580.52
10	4924870.63	4375580.70
11	4924870.45	4375581.69
12	4924869.47	4375581.50
9	4924869.65	4375580.52
91:02:005010:3У3(4) Условное обозначение в графической части: 256 Площадь=1.00 кв. м		
№ характерной точки	X. м	Y. м
13	4924886.64	4375458.66
14	4924887.62	4375458.84
15	4924887.44	4375459.83
16	4924886.45	4375459.64
13	4924886.64	4375458.66
91:02:005010:3У3(5) Условное обозначение в графической части: 257 Площадь=1.00 кв. м		
№ характерной точки	X. м	Y. м
17	4924890.25	4375445.47
18	4924891.25	4375445.49
19	4924891.22	4375446.49
20	4924890.22	4375446.47
17	4924890.25	4375445.47
91:02:005010:3У3(6) Условное обозначение в графической части: 258 Площадь=1.00 кв. м		
№ характерной точки	X. м	Y. м
21	4924917.77	4375286.93
22	4924918.36	4375287.74
23	4924917.55	4375288.33
24	4924916.96	4375287.52
21	4924917.77	4375286.93
91:02:005010:3У3(7) Условное обозначение в графической части: 259 Площадь=1.00 кв. м		
№ характерной точки	X. м	Y. м
25	4924948.08	4375247.73
26	4924948.71	4375248.51
27	4924947.93	4375249.13
28	4924947.30	4375248.36
25	4924948.08	4375247.73
91:02:005010:3У3(8) Условное обозначение в графической части: 260 Площадь=1.00 кв. м		
№ характерной точки	X. м	Y. м
29	4924953.96	4375254.99
30	4924954.61	4375255.75
31	4924953.85	4375256.40
32	4924953.20	4375255.64
29	4924953.96	4375254.99

Перечень координат характерных точек границ образуемого земельного участка
91:02:005008:3У1 необходимого к образованию для государственных нужд

для эксплуатации линейного объекта «Строительство кольцевого газопровода высокого давления от ГРС-1, через Балаклаву, Фиолент к бухте Казачья, г. Севастополь»

— Многоконтурный, состоящий из 2 контуров

— Назначение: Под опознавательные столбики

— Площадь: 2 кв.м

91:02:005008:ЗУ1 (1) Условное обозначение в графической части: 261 Площадь=1.00 кв. м		
№ характерной точки	Х. м	У.м
1	4925999.28	4374648.57
2	4925998.28	4374648.55
3	4925998.29	4374647.55
4	4925999.29	4374647.57
1	4925999.28	4374648.57
91:02:005008:ЗУ1(2) Условное обозначение в графической части: 262 Площадь=1.00 кв. м		
№ характерной точки	Х. м	У.м
5	4926006.34	4374643.74
6	4926006.34	4374644.74
7	4926005.34	4374644.74
8	4926005.34	4374643.74
5	4926006.34	4374643.74

Перечень координат характерных точек границ образуемого земельного участка

91:02:005008:ЗУ2 необходимого к образованию для государственных нужд

для эксплуатации линейного объекта «Строительство кольцевого газопровода высокого давления от ГРС-1, через Балаклаву, Фиолент к бухте Казачья, г. Севастополь»

— Назначение: Под ковер

— Площадь: 1 кв.м

— Условное обозначение в графической части: 263

№ характерной точки	Х. м	У.м
1	4926005.91	4374645.02
2	4926005.91	4374646.02
3	4926004.91	4374646.02
4	4926004.91	4374645.02
1	4926005.91	4374645.02

Перечень координат характерных точек границ образуемого земельного участка

91:02:005008:ЗУ3 необходимого к образованию для государственных нужд

для эксплуатации линейного объекта «Строительство кольцевого газопровода высокого давления от ГРС-1, через Балаклаву, Фиолент к бухте Казачья, г. Севастополь»

— Назначение: Под КИП

— Площадь: 1 кв.м

— Условное обозначение в графической части: 264

№ характерной точки	Х. м	У.м
1	4926015.53	4374478.37
2	4926015.60	4374479.36
3	4926014.60	4374479.44
4	4926014.54	4374478.43
1	4926015.53	4374478.37

Перечень координат характерных точек границ образуемого земельного участка

91:02:005008:ЗУ4 необходимого к образованию для государственных нужд

для эксплуатации линейного объекта «Строительство кольцевого газопровода высокого давления от ГРС-1, через Балаклаву, Фиолент к бухте Казачья, г. Севастополь»

— Многоконтурный, состоящий из 3 контуров

— Назначение: Под ГРИБ-2 (Головной газорегуляторный пункт блочный-2)

— Площадь: 1342 кв.м

91:02:005008:ЗУ4(1) Условное обозначение в графической части: 265 Площадь=1168.52 кв. м		
№ характерной точки	Х. м	У.м
1	4926040.05	4374588.39
2	4926042.22	4374587.84
3	4926046.80	4374585.17
4	4926044.14	4374579.50
5	4926039.26	4374568.76
6	4926038.05	4374565.99
7	4926031.54	4374570.10
8	4925989.10	4374597.00
9	4925983.92	4374603.73
10	4925981.43	4374601.82
11	4925966.51	4374615.28
12	4925969.68	4374618.41

Изм.	Кол. уч.	Лист	№ док.	Подп.	Дата
------	----------	------	--------	-------	------

13	4925979.87	4374608.99
14	4925992.40	4374597.42
15	4926008.28	4374614.31
16	4926009.21	4374613.11
17	4926006.52	4374611.04
18	4926006.92	4374609.38
1	4926040.05	4374588.39
91:02:005008:ЗУ4(2) Условное обозначение в графической части: 266 Площадь=157.79 кв. м		
№ характерной точки	Х. м	У.м
19	4925995.78	4374646.94
20	4925998.21	4374643.77
21	4925976.03	4374626.69
22	4925976.93	4374625.51
23	4925971.35	4374620.06
24	4925967.45	4374625.12
19	4925995.78	4374646.94
91:02:005008:ЗУ4(3) Условное обозначение в графической части: 267 Площадь=16.11 кв. м		
№ характерной точки	Х. м	У.м
25	4926007.27	4374632.01
26	4926005.41	4374630.28
27	4926002.50	4374633.33
28	4926002.86	4374637.74
25	4926007.27	4374632.01

Перечень координат характерных точек границ образуемого земельного участка
91:02:005008:ЗУ5 необходимого к образованию для государственных нужд
для эксплуатации линейного объекта «Строительство кольцевого газопровода высокого давления от ГРС-1, через Балаклаву,
Фиолент к бухте Казачья, г. Севастополь»

- Назначение: СКЗ (Станция катодной защиты)
- Площадь: 4 кв.м
- Условное обозначение в графической части:268

№ характерной точки	Х. м	У.м
1	4926003.06	4374584.88
2	4926004.41	4374586.35
3	4926002.94	4374587.70
4	4926001.59	4374586.23
1	4926003.06	4374584.88

Перечень координат характерных точек границ образуемого земельного участка
91:02:005008:ЗУ6 необходимого к образованию для государственных нужд
для эксплуатации линейного объекта «Строительство кольцевого газопровода высокого давления от ГРС-1, через Балаклаву,
Фиолент к бухте Казачья, г. Севастополь»

- Многоконтурный, состоящий из 4 контуров
- Назначение: Под анодные заземлители
- Площадь: 4 кв.м

91:02:005008:ЗУ6(1) Условное обозначение в графической части: 269 Площадь=1.00 кв. м		
№ характерной точки	Х. м	У.м
1	4926000.86	4374434.17
2	4926001.73	4374434.66
3	4926001.25	4374435.53
4	4926000.37	4374435.05
1	4926000.86	4374434.17
91:02:005008:ЗУ6(2) Условное обозначение в графической части: 270 Площадь=1.00 кв. м		
№ характерной точки	Х. м	У.м
5	4925988.42	4374449.26
6	4925989.29	4374449.75
7	4925988.80	4374450.62
8	4925987.93	4374450.13
5	4925988.42	4374449.26
91:02:005008:ЗУ6(3) Условное обозначение в графической части: 271 Площадь=1.00 кв. м		
№ характерной точки	Х. м	У.м
9	4926002.25	4374463.71
10	4926003.12	4374464.19
11	4926002.64	4374465.07
12	4926001.76	4374464.58

Изм.	Кол. уч.	Лист	№ док.	Подп.	Дата
------	----------	------	--------	-------	------

9	4926002.25	4374463.71
91:02:005008:ЗУ6(4) Условное обозначение в графической части: 272 Площадь=1.00 кв. м		
№ характерной точки	Х. м	У.м
13	4926016.09	4374478.15
14	4926016.96	4374478.64
15	4926016.47	4374479.51
16	4926015.60	4374479.02
13	4926016.09	4374478.15

Перечень координат характерных точек границ образуемого земельного участка
91:02:005007:ЗУ1 необходимого к образованию для государственных нужд
для эксплуатации линейного объекта «Строительство кольцевого газопровода высокого давления от ГРС-1, через Балаклаву,
Фиолент к бухте Казачья, г. Севастополь»

- Многоконтурный, состоящий из 4 контуров
- Назначение: Под опознавательные столбики
- Площадь: 4 кв.м

91:02:005007:ЗУ1(1) Условное обозначение в графической части: 273 Площадь=1.00 кв. м		
№ характерной точки	Х. м	У.м
1	4926345.23	4374977.43
2	4926344.83	4374978.35
3	4926343.91	4374977.94
4	4926344.32	4374977.03
1	4926345.23	4374977.43
91:02:005007:ЗУ1(2) Условное обозначение в графической части: 274 Площадь=1.00 кв. м		
№ характерной точки	Х. м	У.м
5	4926396.04	4375003.63
6	4926395.04	4375003.61
7	4926395.06	4375002.61
8	4926396.06	4375002.63
5	4926396.04	4375003.63
91:02:005007:ЗУ1(3) Условное обозначение в графической части: 275 Площадь=1.00 кв. м		
№ характерной точки	Х. м	У.м
9	4926421.63	4375014.25
10	4926421.63	4375015.25
11	4926420.63	4375015.25
12	4926420.63	4375014.25
9	4926421.63	4375014.25
91:02:005007:ЗУ1(4) Условное обозначение в графической части: 276 Площадь=1.00 кв. м		
№ характерной точки	Х. м	У.м
13	4926468.11	4375032.29
14	4926467.11	4375032.28
15	4926467.13	4375031.28
16	4926468.13	4375031.29
13	4926468.11	4375032.29

Перечень координат характерных точек границ образуемого земельного участка
91:02:005007:ЗУ2 необходимого к образованию для государственных нужд
для эксплуатации линейного объекта «Строительство кольцевого газопровода высокого давления от ГРС-1, через Балаклаву,
Фиолент к бухте Казачья, г. Севастополь»

- Многоконтурный, состоящий из 4 контуров
- Назначение: Под коверы
- Площадь: 4 кв.м

91:02:005007:ЗУ2(1) Условное обозначение в графической части: 277 Площадь=1.00 кв. м		
№ характерной точки	Х. м	У.м
1	4926345.22	4374980.60
2	4926344.23	4374980.64
3	4926344.19	4374979.64
4	4926345.19	4374979.60
1	4926345.22	4374980.60
91:02:005007:ЗУ2(2) Условное обозначение в графической части: 278 Площадь=1.00 кв. м		
№ характерной точки	Х. м	У.м

5	4926345.88	4374978.26
6	4926345.88	4374979.26
7	4926344.88	4374979.26
8	4926344.88	4374978.26
5	4926345.88	4374978.26
91:02:005007:3У2(3) Условное обозначение в графической части: 279 Площадь=1.00 кв. м		
№ характерной точки	Х. м	У.м
9	4926466.73	4375032.25
10	4926466.73	4375033.25
11	4926465.73	4375033.25
12	4926465.73	4375032.25
9	4926466.73	4375032.25
91:02:005007:3У2(4) Условное обозначение в графической части: 280 Площадь=1.00 кв. м		
№ характерной точки	Х. м	У.м
13	4926467.02	4375031.92
14	4926466.02	4375031.96
15	4926465.98	4375030.96
16	4926466.98	4375030.92
13	4926467.02	4375031.92

Перечень координат характерных точек границ образуемого земельного участка
91:02:006005:3У1 необходимого к образованию для государственных нужд
для эксплуатации линейного объекта «Строительство кольцевого газопровода высокого давления от ГРС-1, через Балаклаву,
Фиолент к бухте Казачья, г. Севастополь»

- Многоконтурный, состоящий из 12 контуров
- Назначение: Под опознавательные столбики

— Площадь: 12 кв.м

91:02:006005:3У1(1) Условное обозначение в графической части: 281 Площадь=1.00 кв. м		
№ характерной точки	Х. м	У.м
1	4925811.22	4374873.49
2	4925810.22	4374873.48
3	4925810.23	4374872.48
4	4925811.23	4374872.49
1	4925811.22	4374873.49
91:02:006005:3У1(2) Условное обозначение в графической части: 282 Площадь=1.00 кв. м		
№ характерной точки	Х. м	У.м
5	4925931.51	4374787.17
6	4925930.51	4374787.16
7	4925930.53	4374786.16
8	4925931.53	4374786.17
5	4925931.51	4374787.17
91:02:006005:3У1(3) Условное обозначение в графической части: 283 Площадь=1.00 кв. м		
№ характерной точки	Х. м	У.м
9	4926000.68	4374694.15
10	4925999.68	4374694.13
11	4925999.70	4374693.13
12	4926000.70	4374693.15
9	4926000.68	4374694.15
91:02:006005:3У1(4) Условное обозначение в графической части: 284 Площадь=1.00 кв. м		
№ характерной точки	Х. м	У.м
13	4926100.44	4374838.45
14	4926099.44	4374838.44
15	4926099.46	4374837.44
16	4926100.46	4374837.45
13	4926100.44	4374838.45
91:02:006005:3У1(5) Условное обозначение в графической части: 285 Площадь=1.00 кв. м		
№ характерной точки	Х. м	У.м
17	4926103.97	4374854.26
18	4926102.97	4374854.24
19	4926102.98	4374853.24
20	4926103.98	4374853.26

Изм.	Кол. уч.	Лист	№ док.	Подп.	Дата
------	----------	------	--------	-------	------

17	4926103.97	4374854.26
91:02:006005:ЗУ1(6) Условное обозначение в графической части: 286 Площадь=1.00 кв. м		
№ характерной точки	Х. м	У.м
21	4926112.30	4374873.34
22	4926111.30	4374873.33
23	4926111.31	4374872.33
24	4926112.31	4374872.34
21	4926112.30	4374873.34
91:02:006005:ЗУ1(7) Условное обозначение в графической части: 287 Площадь=1.00 кв. м		
№ характерной точки	Х. м	У.м
25	4926308.93	4374998.65
26	4926307.93	4374998.65
27	4926307.93	4374997.65
28	4926308.93	4374997.65
25	4926308.93	4374998.65
91:02:006005:ЗУ1(8) Условное обозначение в графической части: 288 Площадь=1.00 кв. м		
№ характерной точки	Х. м	У.м
29	4926332.43	4375008.34
30	4926332.43	4375009.34
31	4926331.43	4375009.34
32	4926331.43	4375008.34
29	4926332.43	4375008.34
91:02:006005:ЗУ1(9) Условное обозначение в графической части: 289 Площадь=1.00 кв. м		
№ характерной точки	Х. м	У.м
33	4926856.20	4375432.28
34	4926855.20	4375432.27
35	4926855.22	4375431.27
36	4926856.22	4375431.28
33	4926856.20	4375432.28
91:02:006005:ЗУ1(10) Условное обозначение в графической части: 290 Площадь=1.00 кв. м		
№ характерной точки	Х. м	У.м
37	4926890.47	4375523.85
38	4926889.47	4375523.84
39	4926889.49	4375522.84
40	4926890.49	4375522.85
37	4926890.47	4375523.85
91:02:006005:ЗУ1(11) Условное обозначение в графической части: 291 Площадь=1.00 кв. м		
№ характерной точки	Х. м	У.м
41	4926884.89	4375527.06
42	4926883.89	4375527.04
43	4926883.91	4375526.04
44	4926884.91	4375526.06
41	4926884.89	4375527.06
91:02:006005:ЗУ1(12) Условное обозначение в графической части: 292 Площадь=1.00 кв. м		
№ характерной точки	Х. м	У.м
45	4926928.09	4375679.47
46	4926927.09	4375679.46
47	4926927.10	4375678.46
48	4926928.10	4375678.47
45	4926928.09	4375679.47

Перечень координат характерных точек границ образуемого земельного участка
91:02:006005:ЗУ2 необходимого к образованию для государственных нужд
для эксплуатации линейного объекта «Строительство кольцевого газопровода высокого давления от ГРС-1, через Балаклаву,
Фиолент к бухте Казачья, г. Севастополь»

- Многоконтурный, состоящий из 16 контуров
- Назначение: Под ковера
- Площадь: 16 кв.м

91:02:006005:ЗУ2(1) Условное обозначение в графической части: 293 Площадь=1.00 кв. м

Изм.	Кол. уч.	Лист	№ док.	Подп.	Дата
------	----------	------	--------	-------	------

48.2.2021-ДПТ

Лист

68

№ характерной точки	Х. м	У.м
1	4925779.00	4374893.40
2	4925778.00	4374893.45
3	4925777.95	4374892.44
4	4925778.95	4374892.41
1	4925779.00	4374893.40
91:02:006005:3У2(2) Условное обозначение в графической части: 294 Площадь=1.00 кв. м		
№ характерной точки	Х. м	У.м
5	4925785.93	4374888.85
6	4925784.93	4374888.89
7	4925784.89	4374887.89
8	4925785.89	4374887.85
5	4925785.93	4374888.85
91:02:006005:3У2(3) Условное обозначение в графической части: 933 Площадь=1.00 кв. м		
№ характерной точки	Х. м	У.м
9	4925904.89	4374806.77
10	4925903.89	4374806.80
11	4925903.85	4374805.81
12	4925904.85	4374805.77
9	4925904.89	4374806.77
91:02:006005:3У2(4) Условное обозначение в графической части: 934 Площадь=1.00 кв. м		
№ характерной точки	Х. м	У.м
13	4925930.46	4374787.53
14	4925929.47	4374787.57
15	4925929.43	4374786.57
16	4925930.43	4374786.53
13	4925930.46	4374787.53
91:02:006005:3У2(5) Условное обозначение в графической части: 935 Площадь=1.00 кв. м		
№ характерной точки	Х. м	У.м
17	4925999.61	4374693.97
18	4925998.61	4374694.01
19	4925998.58	4374693.01
20	4925999.57	4374692.97
17	4925999.61	4374693.97
91:02:006005:3У2(6) Условное обозначение в графической части: 936 Площадь=1.00 кв. м		
№ характерной точки	Х. м	У.м
21	4926111.77	4374868.92
22	4926110.77	4374868.96
23	4926110.73	4374867.96
24	4926111.73	4374867.92
21	4926111.77	4374868.92
91:02:006005:3У2(7) Условное обозначение в графической части: 937 Площадь=1.00 кв. м		
№ характерной точки	Х. м	У.м
25	4926113.07	4374871.10
26	4926113.07	4374872.10
27	4926112.07	4374872.10
28	4926112.07	4374871.10
25	4926113.07	4374871.10
91:02:006005:3У2(8) Условное обозначение в графической части: 938 Площадь=1.00 кв. м		
№ характерной точки	Х. м	У.м
29	4926333.20	4375008.17
30	4926332.20	4375008.17
31	4926332.20	4375007.17
32	4926333.20	4375007.17
29	4926333.20	4375008.17
91:02:006005:3У2(9) Условное обозначение в графической части: 939 Площадь=1.00 кв. м		
№ характерной точки	Х. м	У.м
33	4926857.22	4375433.69

Изм.	Кол. уч.	Лист	№ док.	Подп.	Дата
------	----------	------	--------	-------	------

34	4926856.22	4375433.73
35	4926856.19	4375432.73
36	4926857.18	4375432.69
33	4926857.22	4375433.69
91:02:006005:3У2(10) Условное обозначение в графической части: 940 Площадь=1.00 кв. м		
№ характерной точки	Х. м	У.м
37	4926865.20	4375438.63
38	4926864.20	4375438.67
39	4926864.16	4375437.67
40	4926865.16	4375437.63
37	4926865.20	4375438.63
91:02:006005:3У2(11) Условное обозначение в графической части: 941 Площадь=1.00 кв. м		
№ характерной точки	Х. м	У.м
41	4926869.20	4375452.11
42	4926868.20	4375452.14
43	4926868.16	4375451.14
44	4926869.16	4375451.11
41	4926869.20	4375452.11
91:02:006005:3У2(12) Условное обозначение в графической части: 942 Площадь=1.00 кв. м		
№ характерной точки	Х. м	У.м
45	4926871.53	4375461.33
46	4926870.53	4375461.37
47	4926870.49	4375460.37
48	4926871.49	4375460.33
45	4926871.53	4375461.33
91:02:006005:3У2(13) Условное обозначение в графической части: 943 Площадь=1.00 кв. м		
№ характерной точки	Х. м	У.м
49	4926886.00	4375526.19
50	4926885.00	4375526.23
51	4926884.96	4375525.23
52	4926885.96	4375525.19
49	4926886.00	4375526.19
91:02:006005:3У2(14) Условное обозначение в графической части: 944 Площадь=1.00 кв. м		
№ характерной точки	Х. м	У.м
53	4926888.38	4375525.48
54	4926887.38	4375525.52
55	4926887.34	4375524.52
56	4926888.34	4375524.48
53	4926888.38	4375525.48
91:02:006005:3У2(15) Условное обозначение в графической части: 945 Площадь=1.00 кв. м		
№ характерной точки	Х. м	У.м
57	4926890.59	4375524.92
58	4926889.59	4375524.96
59	4926889.55	4375523.96
60	4926890.55	4375523.92
57	4926890.59	4375524.92
91:02:006005:3У2(16) Условное обозначение в графической части: 946 Площадь=1.00 кв. м		
№ характерной точки	Х. м	У.м
61	4926928.28	4375677.25
62	4926928.52	4375678.23
63	4926927.55	4375678.45
64	4926927.32	4375677.47
61	4926928.28	4375677.25

Перечень координат характерных точек границ образуемого земельного участка
91:02:006005:3У3 необходимого к образованию для государственных нужд
для эксплуатации линейного объекта «Строительство кольцевого газопровода высокого давления от ГРС-1, через Балаклаву,
Фиолент к бухте Казачья, г. Севастополь»

— Назначение: Контрольно-измерительный пункт (КИП)

— Площадь: 1 кв.м

— Условное обозначение в графической части: 947

						48.2.2021-ДПТ	Лист
Изм.	Кол. уч.	Лист	№ док.	Подп.	Дата		70

№ характерной точки	X. м	Y. м
1	4925905.58	4374804.84
2	4925906.07	4374805.72
3	4925905.20	4374806.20
4	4925904.71	4374805.33
1	4925905.58	4374804.84

Перечень координат характерных точек границ образуемого земельного участка
91:02:005005:3У1 необходимого к образованию для государственных нужд
для эксплуатации линейного объекта «Строительство кольцевого газопровода высокого давления от ГРС-1, через Балаклаву,
Фиолент к бухте Казачья, г. Севастополь»

— Многоконтурный, состоящий из 9 контуров

— Назначение: Под опознавательные столбики

— Площадь: 9 кв.м

91:02:005005:3У1(1) Условное обозначение в графической части: 295 Площадь=1.00 кв. м		
№ характерной точки	X. м	Y. м
1	4926958.38	4375671.07
2	4926957.38	4375671.07
3	4926957.38	4375670.07
4	4926958.38	4375670.07
1	4926958.38	4375671.07
91:02:005005:3У1(2) Условное обозначение в графической части: 296 Площадь=1.00 кв. м		
№ характерной точки	X. м	Y. м
5	4926972.61	4375753.79
6	4926971.61	4375753.78
7	4926971.63	4375752.78
8	4926972.63	4375752.79
5	4926972.61	4375753.79
91:02:005005:3У1(3) Условное обозначение в графической части: 297 Площадь=1.00 кв. м		
№ характерной точки	X. м	Y. м
9	4927005.16	4375912.24
10	4927004.16	4375912.22
11	4927004.18	4375911.22
12	4927005.18	4375911.24
9	4927005.16	4375912.24
91:02:005005:3У1(4) Условное обозначение в графической части: 298 Площадь=1.00 кв. м		
№ характерной точки	X. м	Y. м
13	4927009.93	4375926.97
14	4927009.93	4375927.97
15	4927008.93	4375927.97
16	4927008.93	4375926.97
13	4927009.93	4375926.97
91:02:005005:3У1(5) Условное обозначение в графической части: 299 Площадь=1.00 кв. м		
№ характерной точки	X. м	Y. м
17	4927025.04	4376022.41
18	4927025.04	4376023.41
19	4927024.04	4376023.41
20	4927024.04	4376022.41
17	4927025.04	4376022.41
91:02:005005:3У1(6) Условное обозначение в графической части: 300 Площадь=1.00 кв. м		
№ характерной точки	X. м	Y. м
21	4927046.26	4376057.54
22	4927046.26	4376058.54
23	4927045.26	4376058.54
24	4927045.26	4376057.54
21	4927046.26	4376057.54
91:02:005005:3У1(7) Условное обозначение в графической части: 301 Площадь=1.00 кв. м		
№ характерной точки	X. м	Y. м
25	4927077.28	4376082.14
26	4927076.28	4376082.12

Изм.	Кол. уч.	Лист	№ док.	Подп.	Дата
------	----------	------	--------	-------	------

48.2.2021-ДПТ

Лист

71

27	4927076.30	4376081.12
28	4927077.30	4376081.14
25	4927077.28	4376082.14
91:02:005005:3У1(8) Условное обозначение в графической части: 302 Площадь=1.00 кв. м		
№ характерной точки	Х. м	У.м
29	4927085.18	4376078.82
30	4927084.18	4376078.80
31	4927084.19	4376077.80
32	4927085.19	4376077.82
29	4927085.18	4376078.82
91:02:005005:3У1(9) Условное обозначение в графической части: 303 Площадь=1.00 кв. м		
№ характерной точки	Х. м	У.м
33	4927099.04	4376092.46
34	4927099.04	4376093.46
35	4927098.04	4376093.46
36	4927098.04	4376092.46
33	4927099.04	4376092.46

Перечень координат характерных точек границ образуемого земельного участка
91:02:005005:3У2 необходимо для образованию для государственных нужд
для эксплуатации линейного объекта «Строительство кольцевого газопровода высокого давления от ГРС-1, через Балаклаву,
Фиолент к бухте Казачья, г. Севастополь»

— Многоконтурный, состоящий из 12 контуров

— Назначение: Под ковера

— Площадь: 12 кв.м

91:02:005005:3У2(1) Условное обозначение в графической части: 304 Площадь=1.00 кв. м		
№ характерной точки	Х. м	У.м
1	4926957.91	4375671.23
2	4926957.91	4375672.23
3	4926956.91	4375672.23
4	4926956.91	4375671.23
1	4926957.91	4375671.23
91:02:005005:3У2(2) Условное обозначение в графической части: 305 Площадь=1.00 кв. м		
№ характерной точки	Х. м	У.м
5	4926956.86	4375672.32
6	4926955.86	4375672.35
7	4926955.82	4375671.36
8	4926956.82	4375671.32
5	4926956.86	4375672.32
91:02:005005:3У2(3) Условное обозначение в графической части: 306 Площадь=1.00 кв. м		
№ характерной точки	Х. м	У.м
9	4926967.70	4375722.93
10	4926966.70	4375722.93
11	4926966.70	4375721.93
12	4926967.70	4375721.93
9	4926967.70	4375722.93
91:02:005005:3У2(4) Условное обозначение в графической части: 307 Площадь=1.00 кв. м		
№ характерной точки	Х. м	У.м
13	4926980.08	4375782.96
14	4926980.08	4375783.96
15	4926979.08	4375783.96
16	4926979.08	4375782.96
13	4926980.08	4375782.96
91:02:005005:3У2(5) Условное обозначение в графической части: 308 Площадь=1.00 кв. м		
№ характерной точки	Х. м	У.м
17	4926992.96	4375845.17
18	4926991.96	4375845.17
19	4926991.96	4375844.17
20	4926992.96	4375844.17
17	4926992.96	4375845.17
91:02:005005:3У2(6)		

Изм.	Кол. уч.	Лист	№ док.	Подп.	Дата
------	----------	------	--------	-------	------

Условное обозначение в графической части: 309 Площадь=1.00 кв. м		
№ характерной точки	Х. м	У. м
21	4927008.49	4375920.27
22	4927007.49	4375920.31
23	4927007.45	4375919.31
24	4927008.45	4375919.27
21	4927008.49	4375920.27
91:02:005005:ЗУ2(7) Условное обозначение в графической части: 310 Площадь=1.00 кв. м		
№ характерной точки	Х. м	У. м
25	4927022.44	4376003.53
26	4927021.44	4376003.57
27	4927021.41	4376002.57
28	4927022.40	4376002.53
25	4927022.44	4376003.53
91:02:005005:ЗУ2(8) Условное обозначение в графической части: 311 Площадь=1.00 кв. м		
№ характерной точки	Х. м	У. м
29	4927077.59	4376081.00
30	4927076.59	4376081.04
31	4927076.56	4376080.04
32	4927077.55	4376080.00
29	4927077.59	4376081.00
91:02:005005:ЗУ2(9) Условное обозначение в графической части: 312 Площадь=1.00 кв. м		
№ характерной точки	Х. м	У. м
33	4927081.17	4376080.53
34	4927080.17	4376080.56
35	4927080.14	4376079.57
36	4927081.14	4376079.53
33	4927081.17	4376080.53
91:02:005005:ЗУ2(10) Условное обозначение в графической части: 825 Площадь=1.00 кв. м		
№ характерной точки	Х. м	У. м
37	4927085.11	4376079.94
38	4927084.11	4376079.98
39	4927084.07	4376078.98
40	4927085.07	4376078.94
37	4927085.11	4376079.94
91:02:005005:ЗУ2(11) Условное обозначение в графической части: 826 Площадь=1.00 кв. м		
№ характерной точки	Х. м	У. м
41	4927100.58	4376092.82
42	4927099.58	4376092.86
43	4927099.55	4376091.86
44	4927100.54	4376091.82
41	4927100.58	4376092.82
91:02:005005:ЗУ2(12) Условное обозначение в графической части: 827 Площадь=1.00 кв. м		
№ характерной точки	Х. м	У. м
45	4927103.31	4376091.89
46	4927102.32	4376091.93
47	4927102.28	4376090.93
48	4927103.28	4376090.89
45	4927103.31	4376091.89

Перечень координат характерных точек границ образуемого земельного участка
91:02:005005:ЗУ3 необходимого к образованию для государственных нужд
для эксплуатации линейного объекта «Строительство кольцевого газопровода высокого давления от ГРС-1, через Балаклаву,
Фиолент к бухте Казачья, г. Севастополь»

— Назначение: Под площадку кранового узла
— Площадь: 16 кв. м

— Условное обозначение в графической части: 313

№ характерной точки	Х. м	У. м
1	4927060.88	4376072.29
2	4927063.94	4376074.88
3	4927066.52	4376071.82

Изм.	Кол. уч.	Лист	№ док.	Подп.	Дата
------	----------	------	--------	-------	------

48.2.2021-ДПТ

Лист

73

4	4927063.47	4376069.24
1	4927060.88	4376072.29

Перечень координат характерных точек границ образуемого земельного участка
91:02:005003:ЗУ1 необходимого к образованию для государственных нужд
для эксплуатации линейного объекта «Строительство кольцевого газопровода высокого давления от ГРС-1, через Балаклаву,
Фиолент к бухте Казачья, г. Севастополь»

— Многоконтурный, состоящий из 14 контуров

— Назначение: Под опознавательные столбики

— Площадь: 14 кв.м

91:02:005003:ЗУ1(1) Условное обозначение в графической части: 314 Площадь=1.00 кв. м		
№ характерной точки	Х. м	У.м
1	4927274.95	4376022.83
2	4927274.95	4376023.83
3	4927273.95	4376023.83
4	4927273.95	4376022.83
1	4927274.95	4376022.83
91:02:005003:ЗУ1(2) Условное обозначение в графической части:315 Площадь=1.00 кв. м		
№ характерной точки	Х. м	У.м
5	4927304.35	4375994.54
6	4927304.35	4375995.54
7	4927303.35	4375995.54
8	4927303.35	4375994.54
5	4927304.35	4375994.54
91:02:005003:ЗУ1(3) Условное обозначение в графической части:316 Площадь=1.00 кв. м		
№ характерной точки	Х. м	У.м
9	4927315.44	4375975.90
10	4927315.44	4375976.90
11	4927314.44	4375976.90
12	4927314.44	4375975.90
9	4927315.44	4375975.90
91:02:005003:ЗУ1(4) Условное обозначение: :ЗУ1(4) Условное обозначение в графической части:317 Площадь=1.00 кв. м		
№ характерной точки	Х. м	У.м
13	4927356.32	4375936.31
14	4927356.32	4375937.31
15	4927355.32	4375937.31
16	4927355.32	4375936.31
13	4927356.32	4375936.31
91:02:005003:ЗУ1(5) Условное обозначение в графической части:318 Площадь=1.00 кв. м		
№ характерной точки	Х. м	У.м
17	4927385.40	4375905.70
18	4927384.40	4375905.70
19	4927384.40	4375904.70
20	4927385.40	4375904.70
17	4927385.40	4375905.70
91:02:005003:ЗУ1(6) Условное обозначение в графической части:319 Площадь=1.00 кв. м		
№ характерной точки	Х. м	У.м
21	4927551.57	4375749.16
22	4927552.57	4375749.16
23	4927552.57	4375750.16
24	4927551.57	4375750.16
21	4927551.57	4375749.16
91:02:005003:ЗУ1(7) Условное обозначение в графической части:320 Площадь=1.00 кв. м		
№ характерной точки	Х. м	У.м
25	4927631.74	4375634.03
26	4927631.74	4375635.03
27	4927630.74	4375635.03
28	4927630.74	4375634.03
25	4927631.74	4375634.03
91:02:005003:ЗУ1(8)		

Изм.	Кол. уч.	Лист	№ док.	Подп.	Дата
------	----------	------	--------	-------	------

48.2.2021-ДПТ

Лист

74

Условное обозначение в графической части:321 Площадь=1.00 кв. м		
№ характерной точки	Х. м	У.м
29	4927658.90	4375573.55
30	4927658.90	4375574.55
31	4927657.90	4375574.55
32	4927657.90	4375573.55
29	4927658.90	4375573.55
91:02:005003:ЗУ1(9) Условное обозначение в графической части:322 Площадь=1.00 кв. м		
№ характерной точки	Х. м	У.м
33	4927752.55	4375379.25
34	4927752.55	4375380.25
35	4927751.55	4375380.25
36	4927751.55	4375379.25
33	4927752.55	4375379.25
91:02:005003:ЗУ1(10) Условное обозначение в графической части:323 Площадь=1.00 кв. м		
№ характерной точки	Х. м	У.м
37	4927763.97	4375349.31
38	4927762.97	4375349.30
39	4927762.98	4375348.30
40	4927763.98	4375348.31
37	4927763.97	4375349.31
91:02:005003:ЗУ1(11) Условное обозначение в графической части:324 Площадь=1.00 кв. м		
№ характерной точки	Х. м	У.м
41	4927787.04	4375255.50
42	4927786.04	4375255.49
43	4927786.06	4375254.49
44	4927787.06	4375254.50
41	4927787.04	4375255.50
91:02:005003:ЗУ1(12) Условное обозначение в графической части:325 Площадь=1.00 кв. м		
№ характерной точки	Х. м	У.м
45	4927793.48	4375252.58
46	4927792.48	4375252.57
47	4927792.50	4375251.57
48	4927793.50	4375251.58
45	4927793.48	4375252.58
91:02:005003:ЗУ1(13) Условное обозначение в графической части:326 Площадь=1.00 кв. м		
№ характерной точки	Х. м	У.м
49	4927805.26	4375203.87
50	4927804.26	4375203.85
51	4927804.27	4375202.85
52	4927805.27	4375202.87
49	4927805.26	4375203.87
91:02:005003:ЗУ1(14) Условное обозначение в графической части:327 Площадь=1.00 кв. м		
№ характерной точки	Х. м	У.м
53	4927849.25	4375168.77
54	4927848.25	4375168.76
55	4927848.26	4375167.76
56	4927849.26	4375167.77
53	4927849.25	4375168.77

Перечень координат характерных точек границ образуемого земельного участка
91:02:005003:ЗУ2 необходимого к образованию для государственных нужд
для эксплуатации линейного объекта «Строительство кольцевого газопровода высокого давления от ГРС-1, через Балаклаву,
Фиолент к бухте Казачья, г. Севастополь»

— Многоконтурный, состоящий из 11 контуров

— Назначение: Под коверы

— Площадь: 11 кв.м

91:02:005003:ЗУ2(1) Условное обозначение в графической части: 328 Площадь=1.00 кв. м		
№ характерной точки	Х. м	У.м
1	4927273.95	4376020.70

Изм.	Кол. уч.	Лист	№ док.	Подп.	Дата
------	----------	------	--------	-------	------

48.2.2021-ДПТ

Лист

75

2	4927273.95	4376021.70
3	4927272.95	4376021.70
4	4927272.95	4376020.70
1	4927273.95	4376020.70
91:02:005003:3У2(2) Условное обозначение в графической части: 329 Площадь=1.00 кв. м		
№ характерной точки	Х. м	У.м
5	4927274.80	4376021.72
6	4927274.80	4376022.72
7	4927273.80	4376022.72
8	4927273.80	4376021.72
5	4927274.80	4376021.72
91:02:005003:3У2(3) Условное обозначение в графической части: 330 Площадь=1.00 кв. м		
№ характерной точки	Х. м	У.м
9	4927275.19	4376025.31
10	4927275.19	4376026.31
11	4927274.19	4376026.31
12	4927274.19	4376025.31
9	4927275.19	4376025.31
91:02:005003:3У2(4) Условное обозначение в графической части: 331 Площадь=1.00 кв. м		
№ характерной точки	Х. м	У.м
13	4927551.72	4375747.20
14	4927552.72	4375747.20
15	4927552.72	4375748.20
16	4927551.72	4375748.20
13	4927551.72	4375747.20
91:02:005003:3У2(5) Условное обозначение в графической части: 332 Площадь=1.00 кв. м		
№ характерной точки	Х. м	У.м
17	4927629.39	4375635.77
18	4927629.39	4375636.77
19	4927628.39	4375636.77
20	4927628.39	4375635.77
17	4927629.39	4375635.77
91:02:005003:3У2(6) Условное обозначение в графической части: 333 Площадь=1.00 кв. м		
№ характерной точки	Х. м	У.м
21	4927785.30	4375253.42
22	4927786.30	4375253.42
23	4927786.30	4375254.42
24	4927785.30	4375254.42
21	4927785.30	4375253.42
91:02:005003:3У2(7) Условное обозначение в графической части: 334 Площадь=1.00 кв. м		
№ характерной точки	Х. м	У.м
25	4927788.58	4375252.71
26	4927788.58	4375253.71
27	4927787.58	4375253.71
28	4927787.58	4375252.71
25	4927788.58	4375252.71
91:02:005003:3У2(8) Условное обозначение в графической части: 335 Площадь=1.00 кв. м		
№ характерной точки	Х. м	У.м
29	4927791.38	4375251.57
30	4927792.38	4375251.57
31	4927792.38	4375252.57
32	4927791.38	4375252.57
29	4927791.38	4375251.57
91:02:005003:3У2(9) Условное обозначение в графической части: 336 Площадь=1.00 кв. м		
№ характерной точки	Х. м	У.м
33	4927800.53	4375218.82
34	4927799.54	4375218.86
35	4927799.50	4375217.86
36	4927800.50	4375217.82
33	4927800.53	4375218.82
91:02:005003:3У2(10)		

Изм.	Кол. уч.	Лист	№ док.	Подп.	Дата

48.2.2021-ДПТ

Лист

76

Условное обозначение в графической части: 337 Площадь=1.00 кв. м		
№ характерной точки	Х. м	У.м
37	4927804.17	4375203.55
38	4927803.17	4375203.59
39	4927803.13	4375202.59
40	4927804.13	4375202.55
37	4927804.17	4375203.55
91:02:005003:3У2(11) Условное обозначение в графической части: 338 Площадь=1.00 кв. м		
№ характерной точки	Х. м	У.м
41	4927849.32	4375166.45
42	4927849.32	4375167.45
43	4927848.32	4375167.45
44	4927848.32	4375166.45
41	4927849.32	4375166.45

Перечень координат характерных точек границ образуемого земельного участка
91:02:005003:3У3 необходимого к образованию для государственных нужд
для эксплуатации линейного объекта «Строительство кольцевого газопровода высокого давления от ГРС-1, через Балаклаву,
Фиолент к бухте Казачья, г. Севастополь»

— Назначение: Под площадку кранового узла
— Площадь:16 кв.м

— Условное обозначение в графической части: 339

№ характерной точки	Х. м	У.м
1	4927839.05	4375172.33
2	4927841.42	4375175.56
3	4927838.19	4375177.93
4	4927835.83	4375174.70
1	4927839.05	4375172.33

Перечень координат характерных точек границ образуемого земельного участка
91:01:013001:3У1 необходимого к образованию для государственных нужд
для эксплуатации линейного объекта «Строительство кольцевого газопровода высокого давления от ГРС-1, через Балаклаву,
Фиолент к бухте Казачья, г. Севастополь»

— Многоконтурный, состоящий из 30 контуров
— Назначение: Под опознавательные столбики

— Площадь: 30 кв.м

91:01:013001:3У1(1) Условное обозначение в графической части: 340 Площадь=1.00 кв. м		
№ характерной точки	Х. м	У.м
1	4924168.80	4383300.56
2	4924168.80	4383301.56
3	4924167.80	4383301.56
4	4924167.80	4383300.56
1	4924168.80	4383300.56
91:01:013001:3У1(2) Условное обозначение в графической части: 341 Площадь=1.00 кв. м		
№ характерной точки	Х. м	У.м
5	4924121.05	4383248.12
6	4924121.05	4383249.12
7	4924120.05	4383249.12
8	4924120.05	4383248.12
5	4924121.05	4383248.12
91:01:013001:3У1(3) Условное обозначение в графической части: 342 Площадь=1.00 кв. м		
№ характерной точки	Х. м	У.м
9	4924132.48	4382734.56
10	4924132.48	4382735.56
11	4924131.48	4382735.56
12	4924131.48	4382734.56
9	4924132.48	4382734.56
91:01:013001:3У1(4) Условное обозначение в графической части: 343 Площадь=1.00 кв. м		
№ характерной точки	Х. м	У.м
13	4924173.05	4382717.04
14	4924173.05	4382718.04
15	4924172.05	4382718.04
16	4924172.05	4382717.04
13	4924173.05	4382717.04

Изм.	Кол. уч.	Лист	№ док.	Подп.	Дата
------	----------	------	--------	-------	------

91:01:013001:ЗУ1(5) Условное обозначение в графической части: 344 Площадь=1.00 кв. м		
№ характерной точки	Х. м	У.м
17	4924200.07	4382699.69
18	4924200.07	4382700.69
19	4924199.07	4382700.69
20	4924199.07	4382699.69
17	4924200.07	4382699.69
91:01:013001:ЗУ1(6) Условное обозначение в графической части: 345 Площадь=1.00 кв. м		
№ характерной точки	Х. м	У.м
21	4924203.30	4382694.28
22	4924204.30	4382694.28
23	4924204.30	4382695.28
24	4924203.30	4382695.28
21	4924203.30	4382694.28
91:01:013001:ЗУ1(7) Условное обозначение в графической части: 346 Площадь=1.00 кв. м		
№ характерной точки	Х. м	У.м
25	4924233.70	4382732.48
26	4924233.70	4382733.48
27	4924232.70	4382733.48
28	4924232.70	4382732.48
25	4924233.70	4382732.48
91:01:013001:ЗУ1(8) Условное обозначение в графической части: 347 Площадь=1.00 кв. м		
№ характерной точки	Х. м	У.м
29	4924256.70	4382760.26
30	4924256.70	4382761.26
31	4924255.70	4382761.26
32	4924255.70	4382760.26
29	4924256.70	4382760.26
91:01:013001:ЗУ1(9) Условное обозначение в графической части: 348 Площадь=1.00 кв. м		
№ характерной точки	Х. м	У.м
33	4924290.96	4382800.41
34	4924290.96	4382801.41
35	4924289.96	4382801.41
36	4924289.96	4382800.41
33	4924290.96	4382800.41
91:01:013001:ЗУ1(10) Условное обозначение в графической части: 349 Площадь=1.00 кв. м		
№ характерной точки	Х. м	У.м
37	4924337.68	4382858.39
38	4924337.68	4382859.39
39	4924336.68	4382859.39
40	4924336.68	4382858.39
37	4924337.68	4382858.39
91:01:013001:ЗУ1(11) Условное обозначение в графической части: 350 Площадь=1.00 кв. м		
№ характерной точки	Х. м	У.м
41	4924372.22	4382898.07
42	4924371.22	4382898.07
43	4924371.22	4382897.07
44	4924372.22	4382897.07
41	4924372.22	4382898.07
91:01:013001:ЗУ1(12) Условное обозначение в графической части: 351 Площадь=1.00 кв. м		
№ характерной точки	Х. м	У.м
45	4924386.00	4382911.15
46	4924386.00	4382912.15
47	4924385.00	4382912.15
48	4924385.00	4382911.15
45	4924386.00	4382911.15
91:01:013001:ЗУ1(13) Условное обозначение в графической части: 352		

Изм.	Кол. уч.	Лист	№ док.	Подп.	Дата
------	----------	------	--------	-------	------

48.2.2021-ДПТ

Лист

78

Площадь=1.00 кв. м		
№ характерной точки	Х. м	У.м
49	4924581.11	4383077.91
50	4924581.11	4383078.91
51	4924580.11	4383078.91
52	4924580.11	4383077.91
49	4924581.11	4383077.91
91:01:013001:3У1(14) Условное обозначение в графической части: 353 Площадь=1.00 кв. м		
№ характерной точки	Х. м	У.м
53	4924588.68	4383069.07
54	4924588.68	4383070.07
55	4924587.68	4383070.07
56	4924587.68	4383069.07
53	4924588.68	4383069.07
91:01:013001:3У1(15) Условное обозначение в графической части: 354 Площадь=1.00 кв. м		
№ характерной точки	Х. м	У.м
57	4924672.41	4383000.94
58	4924672.41	4383001.94
59	4924671.41	4383001.94
60	4924671.41	4383000.94
57	4924672.41	4383000.94
91:01:013001:3У1(16) Условное обозначение в графической части: 355 Площадь=1.00 кв. м		
№ характерной точки	Х. м	У.м
61	4924681.46	4382997.98
62	4924680.46	4382997.98
63	4924680.46	4382996.98
64	4924681.46	4382996.98
61	4924681.46	4382997.98
91:01:013001:3У1(17) Условное обозначение в графической части: 356 Площадь=1.00 кв. м		
№ характерной точки	Х. м	У.м
65	4924789.84	4382908.82
66	4924788.84	4382908.82
67	4924788.84	4382907.82
68	4924789.84	4382907.82
65	4924789.84	4382908.82
91:01:013001:3У1(18) Условное обозначение в графической части: 357 Площадь=1.00 кв. м		
№ характерной точки	Х. м	У.м
69	4924824.46	4382876.77
70	4924824.46	4382877.77
71	4924823.46	4382877.77
72	4924823.46	4382876.77
69	4924824.46	4382876.77
91:01:013001:3У1(19) Условное обозначение в графической части: 358 Площадь=1.00 кв. м		
№ характерной точки	Х. м	У.м
73	4924881.56	4382827.91
74	4924881.56	4382828.91
75	4924880.56	4382828.91
76	4924880.56	4382827.91
73	4924881.56	4382827.91
91:01:013001:3У1(20) Условное обозначение в графической части: 359 Площадь=1.00 кв. м		
№ характерной точки	Х. м	У.м
77	4924926.19	4382792.13
78	4924926.19	4382793.13
79	4924925.19	4382793.13
80	4924925.19	4382792.13
77	4924926.19	4382792.13
91:01:013001:3У1(21) Условное обозначение в графической части: 360 Площадь=1.00 кв. м		
№ характерной точки	Х. м	У.м

Изм.	Кол. уч.	Лист	№ док.	Подп.	Дата
------	----------	------	--------	-------	------

81	4924951.39	4382768.35
82	4924952.39	4382768.35
83	4924952.39	4382769.35
84	4924951.39	4382769.35
81	4924951.39	4382768.35
91:01:013001:ЗУ1(22) Условное обозначение в графической части: 361 Площадь=1.00 кв. м		
№ характерной точки	Х. м	У.м
85	4925006.38	4382722.07
86	4925007.38	4382722.07
87	4925007.38	4382723.07
88	4925006.38	4382723.07
85	4925006.38	4382722.07
91:01:013001:ЗУ1(23) Условное обозначение в графической части: 362 Площадь=1.00 кв. м		
№ характерной точки	Х. м	У.м
89	4925027.22	4382705.32
90	4925027.22	4382706.32
91	4925026.22	4382706.32
92	4925026.22	4382705.32
89	4925027.22	4382705.32
91:01:013001:ЗУ1(24) Условное обозначение в графической части: 363 Площадь=1.00 кв. м		
№ характерной точки	Х. м	У.м
93	4925050.69	4382695.88
94	4925051.69	4382695.88
95	4925051.69	4382696.88
96	4925050.69	4382696.88
93	4925050.69	4382695.88
91:01:013001:ЗУ1(25) Условное обозначение в графической части: 364 Площадь=1.00 кв. м		
№ характерной точки	Х. м	У.м
97	4925107.41	4382646.80
98	4925107.41	4382647.80
99	4925106.41	4382647.80
100	4925106.41	4382646.80
97	4925107.41	4382646.80
91:01:013001:ЗУ1(26) Условное обозначение в графической части: 365 Площадь=1.00 кв. м		
№ характерной точки	Х. м	У.м
101	4925121.80	4382633.74
102	4925120.80	4382633.74
103	4925120.80	4382632.74
104	4925121.80	4382632.74
101	4925121.80	4382633.74
91:01:013001:ЗУ1(27) Условное обозначение в графической части: 366 Площадь=1.00 кв. м		
№ характерной точки	Х. м	У.м
105	4925163.47	4382597.47
106	4925163.47	4382598.47
107	4925162.47	4382598.47
108	4925162.47	4382597.47
105	4925163.47	4382597.47
91:01:013001:ЗУ1(28) Условное обозначение в графической части: 367 Площадь=1.00 кв. м		
№ характерной точки	Х. м	У.м
109	4925166.46	4382352.94
110	4925166.46	4382353.94
111	4925165.46	4382353.94
112	4925165.46	4382352.94
109	4925166.46	4382352.94
91:01:013001:ЗУ1(29) Условное обозначение в графической части: 368 Площадь=1.00 кв. м		

Изм.	Кол. уч.	Лист	№ док.	Подп.	Дата

48.2.2021-ДПТ

Лист

80

№ характерной точки	X. м	Y. м
113	4925171.50	4382348.83
114	4925171.50	4382349.83
115	4925170.50	4382349.83
116	4925170.50	4382348.83
113	4925171.50	4382348.83
91:01:013001:3У1(30) Условное обозначение в графической части: 369 Площадь=1.00 кв. м		
№ характерной точки	X. м	Y. м
117	4925105.28	4382270.75
118	4925105.28	4382271.75
119	4925104.28	4382271.75
120	4925104.28	4382270.75
117	4925105.28	4382270.75

Перечень координат характерных точек границ образуемого земельного участка
91:01:013001:3У2 необходимого к образованию для государственных нужд
для эксплуатации линейного объекта «Строительство кольцевого газопровода высокого давления от ГРС-1, через Балаклаву,
Фиолент к бухте Казачья, г. Севастополь»

— Многоконтурный, состоящий из 11 контуров

— Назначение: Под ковера

— Площадь: 11 кв.м

91:01:013001:3У2(1) Условное обозначение в графической части: 370 Площадь=1.00 кв. м		
№ характерной точки	X. м	Y. м
1	4924108.82	4383271.91
2	4924108.82	4383272.91
3	4924107.82	4383272.91
4	4924107.82	4383271.91
1	4924108.82	4383271.91
91:01:013001:3У2(2) Условное обозначение в графической части: 371 Площадь=1.00 кв. м		
№ характерной точки	X. м	Y. м
5	4924117.47	4383253.57
6	4924117.47	4383254.57
7	4924116.47	4383254.57
8	4924116.47	4383253.57
5	4924117.47	4383253.57
91:01:013001:3У2(3) Условное обозначение в графической части: 372 Площадь=1.00 кв. м		
№ характерной точки	X. м	Y. м
9	4924118.65	4383251.49
10	4924118.65	4383252.49
11	4924117.65	4383252.49
12	4924117.65	4383251.49
9	4924118.65	4383251.49
91:01:013001:3У2(4) Условное обозначение в графической части: 373 Площадь=1.00 кв. м		
№ характерной точки	X. м	Y. м
13	4924120.53	4383225.85
14	4924120.53	4383226.85
15	4924119.53	4383226.85
16	4924119.53	4383225.85
13	4924120.53	4383225.85
91:01:013001:3У2(5) Условное обозначение в графической части: 374 Площадь=1.00 кв. м		
№ характерной точки	X. м	Y. м
17	4924123.52	4382735.36
18	4924123.71	4382736.34
19	4924122.73	4382736.53
20	4924122.54	4382735.55
17	4924123.52	4382735.36

Изм.	Кол. уч.	Лист	№ док.	Подп.	Дата
------	----------	------	--------	-------	------

91:01:013001:ЗУ2(6) Условное обозначение в графической части: 375 Площадь=1.00 кв. м		
№ характерной точки	Х. м	У.м
21	4924204.17	4382695.37
22	4924204.17	4382696.37
23	4924203.17	4382696.37
24	4924203.17	4382695.37
21	4924204.17	4382695.37
91:01:013001:ЗУ2(7) Условное обозначение в графической части: 376 Площадь=1.00 кв. м		
№ характерной точки	Х. м	У.м
25	4924580.21	4383076.72
26	4924581.21	4383076.72
27	4924581.21	4383077.72
28	4924580.21	4383077.72
25	4924580.21	4383076.72
91:01:013001:ЗУ2(8) Условное обозначение в графической части: 377 Площадь=1.00 кв. м		
№ характерной точки	Х. м	У.м
29	4924671.99	4382999.91
30	4924671.99	4383000.91
31	4924670.99	4383000.91
32	4924670.99	4382999.91
29	4924671.99	4382999.91
91:01:013001:ЗУ2(9) Условное обозначение в графической части: 378 Площадь=1.00 кв. м		
№ характерной точки	Х. м	У.м
33	4924682.15	4382998.02
34	4924682.15	4382999.02
35	4924681.15	4382999.02
36	4924681.15	4382998.02
33	4924682.15	4382998.02
91:01:013001:ЗУ2(10) Условное обозначение в графической части: 379 Площадь=1.00 кв. м		
№ характерной точки	Х. м	У.м
37	4925162.32	4382597.31
38	4925162.32	4382598.31
39	4925161.32	4382598.31
40	4925161.32	4382597.31
37	4925162.32	4382597.31
91:01:013001:ЗУ2(11) Условное обозначение в графической части: 380 Площадь=1.00 кв. м		
№ характерной точки	Х. м	У.м
41	4925170.45	4382348.67
42	4925170.45	4382349.67
43	4925169.45	4382349.67
44	4925169.45	4382348.67
41	4925170.45	4382348.67

Перечень координат характерных точек границ образуемого земельного участка
91:01:005001:ЗУ1 необходимого к образованию для государственных нужд
для эксплуатации линейного объекта «Строительство кольцевого газопровода высокого давления от ГРС-1, через Балаклаву,
Фиолент к бухте Казачья, г. Севастополь»

- Многоконтурный, состоящий из 9 контуров
- Назначение: Под опознавательные столбики
- Площадь: 9 кв.м

91:01:005001:ЗУ1(1) Условное обозначение в графической части: 381 Площадь=1.00 кв. м		
№ характерной точки	Х. м	У.м
1	4925539.19	4381878.98
2	4925539.19	4381879.98

Изм.	Кол. уч.	Лист	№ док.	Подп.	Дата
------	----------	------	--------	-------	------

48.2.2021-ДПТ

Лист

82

3	4925538.19	4381879.98
4	4925538.19	4381878.98
1	4925539.19	4381878.98
91:01:005001:ЗУ1(2) Условное обозначение в графической части: 382 Площадь=1.00 кв. м		
№ характерной точки	Х. м	У.м
5	4925557.31	4381862.60
6	4925556.31	4381862.60
7	4925556.31	4381861.60
8	4925557.31	4381861.60
5	4925557.31	4381862.60
91:01:005001:ЗУ1(3) Условное обозначение в графической части: 383 Площадь=1.00 кв. м		
№ характерной точки	Х. м	У.м
9	4925595.58	4381830.80
10	4925595.58	4381831.80
11	4925594.58	4381831.80
12	4925594.58	4381830.80
9	4925595.58	4381830.80
91:01:005001:ЗУ1(4) Условное обозначение в графической части: 384 Площадь=1.00 кв. м		
№ характерной точки	Х. м	У.м
13	4925605.67	4381834.15
14	4925605.67	4381835.15
15	4925604.67	4381835.15
16	4925604.67	4381834.15
13	4925605.67	4381834.15
91:01:005001:ЗУ1(5) Условное обозначение в графической части: 385 Площадь=1.00 кв. м		
№ характерной точки	Х. м	У.м
17	4925641.88	4381834.90
18	4925641.88	4381835.90
19	4925640.88	4381835.90
20	4925640.88	4381834.90
17	4925641.88	4381834.90
91:01:005001:ЗУ1(6) Условное обозначение в графической части: 386 Площадь=1.00 кв. м		
№ характерной точки	Х. м	У.м
21	4925682.90	4381859.03
22	4925682.90	4381860.03
23	4925681.90	4381860.03
24	4925681.90	4381859.03
21	4925682.90	4381859.03
91:01:005001:ЗУ1(7) Условное обозначение в графической части: 387 Площадь=1.00 кв. м		
№ характерной точки	Х. м	У.м
25	4925723.49	4381934.26
26	4925724.49	4381934.26
27	4925724.49	4381935.26
28	4925723.49	4381935.26
25	4925723.49	4381934.26
91:01:005001:ЗУ1(8) Условное обозначение в графической части: 388 Площадь=1.00 кв. м		
№ характерной точки	Х. м	У.м
29	4925728.58	4381910.13
30	4925728.58	4381911.13
31	4925727.58	4381911.13
32	4925727.58	4381910.13
29	4925728.58	4381910.13
91:01:005001:ЗУ1(9) Условное обозначение в графической части: 389		

Изм.	Кол. уч.	Лист	№ док.	Подп.	Дата

Площадь=1.00 кв. м		
№ характерной точки	Х. м	У.м
33	4925733.82	4381920.74
34	4925733.82	4381921.74
35	4925732.82	4381921.74
36	4925732.82	4381920.74
33	4925733.82	4381920.74

Перечень координат характерных точек границ образуемого земельного участка 91:01:005001:ЗУ2 необходимого к образованию для государственных нужд для эксплуатации линейного объекта «Строительство кольцевого газопровода высокого давления от ГРС-1, через Балаклаву, Фиолент к бухте Казачья, г. Севастополь»

— Многоконтурный, состоящий из 6 контуров
 — Назначение: Под коверы
 — Площадь: 6 кв.м

91:01:005001:ЗУ2(1) Условное обозначение в графической части: 390 Площадь=1.00 кв. м		
№ характерной точки	Х. м	У.м
1	4925539.01	4381877.89
2	4925539.01	4381878.89
3	4925538.01	4381878.89
4	4925538.01	4381877.89
1	4925539.01	4381877.89
91:01:005001:ЗУ2(2) Условное обозначение в графической части: 391 Площадь=1.00 кв. м		
№ характерной точки	Х. м	У.м
5	4925595.59	4381829.67
6	4925595.59	4381830.67
7	4925594.59	4381830.67
8	4925594.59	4381829.67
5	4925595.59	4381829.67
91:01:005001:ЗУ2(3) Условное обозначение в графической части: 392 Площадь=1.00 кв. м		
№ характерной точки	Х. м	У.м
9	4925642.15	4381834.80
10	4925641.15	4381834.80
11	4925641.15	4381833.80
12	4925642.15	4381833.80
9	4925642.15	4381834.80
91:01:005001:ЗУ2(4) Условное обозначение в графической части: 393 Площадь=1.00 кв. м		
№ характерной точки	Х. м	У.м
13	4925727.44	4381909.00
14	4925728.44	4381909.00
15	4925728.44	4381910.00
16	4925727.44	4381910.00
13	4925727.44	4381909.00
91:01:005001:ЗУ2(5) Условное обозначение в графической части: 394 Площадь=1.00 кв. м		
№ характерной точки	Х. м	У.м
17	4925735.33	4381920.96
18	4925735.33	4381921.96
19	4925734.33	4381921.96
20	4925734.33	4381920.96
17	4925735.33	4381920.96
91:01:005001:ЗУ2(6) Условное обозначение в графической части: 395 Площадь=1.00 кв. м		
№ характерной точки	Х. м	У.м
21	4925725.57	4381934.40
22	4925725.57	4381935.40
23	4925724.57	4381935.40
24	4925724.57	4381934.40

Изм.	Кол. уч.	Лист	№ док.	Подп.	Дата
------	----------	------	--------	-------	------

21	4925725.57	4381934.40
----	------------	------------

Перечень координат характерных точек границ образуемого земельного участка
91:01:005001:ЗУ3 необходимого к образованию для государственных нужд
для эксплуатации линейного объекта «Строительство кольцевого газопровода высокого давления от ГРС-1, через Балаклаву,
Фиолент к бухте Казачья, г. Севастополь»

- Назначение: Под площадку кранового узла
- Площадь: 16 кв.м
- Условное обозначение в графической части: 396

№ характерной точки	X. м	Y. м
1	4925719.12	4381894.82
2	4925721.80	4381897.81
3	4925718.81	4381900.47
4	4925716.15	4381897.49
1	4925719.12	4381894.82

Перечень координат характерных точек границ образуемого земельного участка
91:03:002020:ЗУ1 необходимого к образованию для государственных нужд
для эксплуатации линейного объекта «Строительство кольцевого газопровода высокого давления от ГРС-1, через Балаклаву,
Фиолент к бухте Казачья, г. Севастополь»

- Назначение: Под опознавательный столбик
- Площадь: 1 кв.м
- Условное обозначение в графической части: 397

№ характерной точки	X. м	Y. м
1	4925775.92	4381972.75
2	4925775.33	4381973.56
3	4925774.52	4381972.97
4	4925775.11	4381972.16
1	4925775.92	4381972.75

Перечень координат характерных точек границ образуемого земельного участка
91:03:002020:ЗУ2 необходимого к образованию для государственных нужд
для эксплуатации линейного объекта «Строительство кольцевого газопровода высокого давления от ГРС-1, через Балаклаву,
Фиолент к бухте Казачья, г. Севастополь»

- Назначение: Под площадку кранового узла
- Площадь: 4 кв.м
- Условное обозначение в графической части: 398

№ характерной точки	X. м	Y. м
1	4925794.54	4381984.91
2	4925793.36	4381986.52
3	4925795.00	4381987.70
4	4925796.16	4381986.09
1	4925794.54	4381984.91

Перечень координат характерных точек границ образуемого земельного участка
91:01:062001:ЗУ1 необходимого к образованию для государственных нужд
для эксплуатации линейного объекта «Строительство кольцевого газопровода высокого давления от ГРС-1, через Балаклаву,
Фиолент к бухте Казачья, г. Севастополь»

- Назначение: Опознавательный столбик
- Площадь: 1 кв.м
- Условное обозначение в графической части: 399

№ характерной точки	X. м	Y. м
1	4923663.09	4383805.75
2	4923664.09	4383805.75
3	4923664.09	4383806.75
4	4923663.09	4383806.75
1	4923663.09	4383805.75

Информация по образуемым земельным участкам (под постоянный отвод), в отношении которых предполагается изъятие для государственных нужд для эксплуатации линейного объекта «Строительство кольцевого газопровода высокого давления от ГРС-1, через Балаклаву, Фиолент к бухте Казачья, г. Севастополь»

Перечень координат характерных точек границ образуемого земельного участка 91:01:000000:306:ЗУ1 в отношении которого предполагается изъятие для государственных нужд для эксплуатации линейного объекта «Строительство кольцевого газопровода высокого давления от ГРС-1, через Балаклаву, Фиолент к бухте Казачья, г. Севастополь»
 — Многоконтурный, состоящий из 6 контуров
 — Назначение: Под опознавательные столбики
 — Площадь: 6 кв.м

91:01:000000:306:ЗУ1 (1) Условное обозначение в графической части: :306:ЗУ1(1) Площадь=1.00 кв. м		
№ характерной точки	Х. м	У.м
1	4927993.76	4390085.47
2	4927994.76	4390085.47
3	4927994.76	4390086.47
4	4927993.76	4390086.47
1	4927993.76	4390085.47
91:01:000000:306:ЗУ1 (2) Условное обозначение в графической части::306:ЗУ1(2) Площадь=1.00 кв. м		
№ характерной точки	Х. м	У.м
5	4927827.07	4390085.56
6	4927827.07	4390086.56
7	4927826.07	4390086.56
8	4927826.07	4390085.56
5	4927827.07	4390085.56
91:01:000000:306:ЗУ1 (3) Условное обозначение в графической части::306:ЗУ1(3) Площадь=1.00 кв. м		
№ характерной точки	Х. м	У.м
9	4927777.06	4390114.21
10	4927777.06	4390115.21
11	4927776.06	4390115.21
12	4927776.06	4390114.21
9	4927777.06	4390114.21
91:01:000000:306:ЗУ1 (4) Условное обозначение в графической части::306:ЗУ1(4) Площадь=1.00 кв. м		
№ характерной точки	Х. м	У.м
13	4927737.59	4390122.13
14	4927737.59	4390123.13
15	4927736.59	4390123.13
16	4927736.59	4390122.13
13	4927737.59	4390122.13
91:01:000000:306:ЗУ1 (5) Условное обозначение в графической части::306:ЗУ1(5) Площадь=1.00 кв. м		
№ характерной точки	Х. м	У.м
17	4927655.12	4390127.32
18	4927654.12	4390127.31
19	4927654.13	4390126.31
20	4927655.13	4390126.32
17	4927655.12	4390127.32
91:01:000000:306:ЗУ1 (6) Условное обозначение в графической части::306:ЗУ1(6) Площадь=1.00 кв. м		
№ характерной точки	Х. м	У.м
21	4927459.97	4390134.49
22	4927458.97	4390134.48
23	4927458.98	4390133.48
24	4927459.98	4390133.49
21	4927459.97	4390134.49

Перечень координат характерных точек границ образуемого земельного участка 91:01:000000:306:ЗУ2 в отношении которого предполагается изъятие для государственных нужд для эксплуатации линейного объекта «Строительство кольцевого газопровода высокого давления от ГРС-1, через Балаклаву, Фиолент к бухте Казачья, г. Севастополь»
 — Многоконтурный, состоящий из 2 контуров
 — Назначение: Под ковра
 — Площадь: 2 кв.м

91:01:000000:306:3У2 (1) Условное обозначение в графической части::306:3У2(1) Площадь=1.00 кв. м		
№ характерной точки	Х. м	У.м
1	4927826.72	4390084.52
2	4927826.72	4390085.52
3	4927825.72	4390085.52
4	4927825.72	4390084.52
1	4927826.72	4390084.52
91:01:000000:306:3У2 (2) Условное обозначение в графической части::306:3У2(2) Площадь=1.00 кв. м		
№ характерной точки	Х. м	У.м
5	4927401.48	4390142.71
6	4927401.48	4390143.71
7	4927400.48	4390143.71
8	4927400.48	4390142.71
5	4927401.48	4390142.71

Перечень координат характерных точек границ образуемого земельного участка 91:01:000000:306:3У3 в отношении которого предполагается изъятие для государственных нужд для эксплуатации линейного объекта «Строительство кольцевого газопровода высокого давления от ГРС-1, через Балаклаву, Фиолент к бухте Казачья, г. Севастополь»
— Многоконтурный, состоящий из 2 контуров
— Назначение: Под Контрольно-измерительные пункты (КИП)
— Площадь: 2 кв.м

91:01:000000:306:3У3 (1) Условное обозначение в графической части::306:3У3(1) Площадь=1.00 кв. м		
№ характерной точки	Х. м	У.м
1	4927779.55	4390111.47
2	4927780.30	4390112.13
3	4927779.63	4390112.88
4	4927778.88	4390112.21
1	4927779.55	4390111.47
91:01:000000:306:3У3 (2) Условное обозначение в графической части::306:3У3(2) Площадь=1.00 кв. м		
№ характерной точки	Х. м	У.м
5	4927680.75	4390123.64
6	4927681.50	4390124.30
7	4927680.83	4390125.05
8	4927680.08	4390124.38
5	4927680.75	4390123.64

Перечень координат характерных точек границ образуемого земельного участка 91:01:011001:12:3У1 в отношении которого предполагается изъятие для государственных нужд для эксплуатации линейного объекта «Строительство кольцевого газопровода высокого давления от ГРС-1, через Балаклаву, Фиолент к бухте Казачья, г. Севастополь»
— Многоконтурный, состоящий из 2 контуров
— Назначение: Анодный заземлитель
— Площадь: 2 кв.м

91:01:011001:12:3У1 (1) Условное обозначение в графической части: :12:3У1(1) Площадь=1.00 кв. м		
№ характерной точки	Х. м	У.м
1	4927409.45	4390268.71
2	4927410.03	4390269.53
3	4927409.21	4390270.10
4	4927408.63	4390269.28
1	4927409.45	4390268.71
91:01:011001:12:3У1 (2) Условное обозначение в графической части: :12:3У1(2) Площадь=1.00 кв. м		
№ характерной точки	Х. м	У.м
5	4927401.76	4390250.32
6	4927402.33	4390251.14
7	4927401.51	4390251.71
8	4927400.94	4390250.89
5	4927401.76	4390250.32

Перечень координат характерных точек границ образуемого земельного участка 91:01:011001:12:3У2 в отношении которого предполагается изъятие для государственных

Изм.	Кол. уч.	Лист	№ док.	Подп.	Дата
------	----------	------	--------	-------	------

нужд для эксплуатации линейного объекта
«Строительство кольцевого газопровода высокого давления от ГРС-1, через Балаклаву,
Фиолент к бухте Казачья, г. Севастополь»

— Назначение: Оповестительный столбик

— Площадь: 1 кв.м

— Условное обозначение в графической части: :12:3У2

№ характерной точки	X. м	Y.м
1	4927401.94	4390144.15
2	4927401.94	4390145.15
3	4927400.94	4390145.15
4	4927400.94	4390144.15
1	4927401.94	4390144.15

Перечень координат характерных точек границ образуемого земельного участка
91:01:011001:12:3У3 в отношении которого предполагается изъятие для государственных

нужд для эксплуатации линейного объекта

«Строительство кольцевого газопровода высокого давления от ГРС-1, через Балаклаву,
Фиолент к бухте Казачья, г. Севастополь»

— Назначение: КИП (Контрольно-измерительный пункт)

— Площадь: 1 кв.м

— Условное обозначение в графической части: :12:3У3

№ характерной точки	X. м	Y.м
1	4927408.76	4390270.19
2	4927407.94	4390270.74
3	4927407.37	4390269.91
4	4927408.22	4390269.36
1	4927408.76	4390270.19

Перечень координат характерных точек границ образуемого земельного участка
91:01:011001:12:3У4 (остаток исходного земельного участка после раздела)

Условное обозначение в графической части: :12:3У4

Площадь 44875 кв.м

№ характерной точки	X. м	Y.м
1	4927562.08	4390148.14
2	4927561.98	4390180.07
3	4927561.20	4390416.62
4	4927404.07	4390412.35
5	4927392.21	4390385.88
6	4927403.41	4390361.48
7	4927434.20	4390359.66
8	4927352.55	4390142.44
1	4927562.08	4390148.14
Внутренний контур №1		
№ характерной точки	X. м	Y.м
1	4927409.45	4390268.71
2	4927410.03	4390269.53
3	4927409.21	4390270.10
4	4927408.63	4390269.28
1	4927409.45	4390268.71
Внутренний контур №2		
№ характерной точки	X. м	Y.м
1	4927400.94	4390144.15
2	4927401.94	4390144.15
3	4927401.94	4390145.15
4	4927400.94	4390145.15
1	4927400.94	4390144.15
Внутренний контур №3		
№ характерной точки	X. м	Y.м
1	4927408.22	4390269.36
2	4927408.76	4390270.19
3	4927407.94	4390270.74
4	4927407.37	4390269.91
1	4927408.22	4390269.36
Внутренний контур №4		
№ характерной точки	X. м	Y.м
1	4927402.33	4390251.14
2	4927401.51	4390251.71
3	4927400.94	4390250.89
4	4927401.76	4390250.32
1	4927402.33	4390251.14

Изм.	Кол. уч.	Лист	№ док.	Подп.	Дата
------	----------	------	--------	-------	------

Перечень координат характерных точек границ образуемого земельного участка 91:01:013001:323:3У1, в отношении которого предполагается изъятие для государственных нужд для эксплуатации линейного объекта «Строительство кольцевого газопровода высокого давления от ГРС-1, через Балаклаву, Фиолент к бухте Казачья, г. Севастополь»

- Многоконтурный, состоящий из 3 контуров
- Назначение: Под опознавательные столбики
- Площадь : 3 кв. м

91:01:013001:323:3У1 (1) Условное обозначение в графической части: :323:3У1(1) Площадь=1.00 кв. м		
№ характерной точки	X. м	Y. м
1	4925152.00	4382587.19
2	4925152.00	4382588.19
3	4925151.00	4382588.19
4	4925151.00	4382587.19
1	4925152.00	4382587.19
91:01:013001:323:3У1 (2) Условное обозначение в графической части: :323:3У1(2) Площадь=1.00 кв. м		
№ характерной точки	X. м	Y. м
5	4925125.51	4382552.60
6	4925125.51	4382553.60
7	4925124.51	4382553.60
8	4925124.51	4382552.60
5	4925125.51	4382552.60
91:01:013001:323:3У1 (2) Условное обозначение в графической части: :323:3У1(3) Площадь=1.00 кв. м		
№ характерной точки	X. м	Y. м
9	4925079.91	4382501.40
10	4925079.91	4382502.40
11	4925078.91	4382502.40
12	4925078.91	4382501.40
9	4925079.91	4382501.40

Перечень координат характерных точек границ образуемого земельного участка 91:01:013001:323:3У2 (остаток исходного земельного участка после раздела)
Площадь 15100 кв.м

№ характерной точки	X. м	Y. м
1	4925071.52	4382471.05
2	4925159.26	4382595.90
3	4925088.97	4382653.25
4	4924987.31	4382531.53
5	4925034.69	4382497.50
1	4925071.52	4382471.05
Внутренний контур №1		
№ характерной точки	X. м	Y. м
1	4925152.00	4382587.19
2	4925152.00	4382588.19
3	4925151.00	4382588.19
4	4925151.00	4382587.19
1	4925152.00	4382587.19
Внутренний контур №2		
№ характерной точки	X. м	Y. м
5	4925125.51	4382552.60
6	4925125.51	4382553.60
7	4925124.51	4382553.60
8	4925124.51	4382552.60
5	4925125.51	4382552.60
Внутренний контур №3		
№ характерной точки	X. м	Y. м
9	4925079.91	4382501.40
10	4925079.91	4382502.40
11	4925078.91	4382502.40
12	4925078.91	4382501.40
9	4925079.91	4382501.40

Перечень координат характерных точек границ образуемого земельного участка 91:01:013001:109:3У1, в отношении которого предполагается изъятие для государственных нужд для эксплуатации линейного объекта «Строительство кольцевого газопровода высокого давления от ГРС-1, через Балаклаву, Фиолент к бухте Казачья, г. Севастополь»

- Многоконтурный, состоящий из 2 контуров
- Назначение: Под опознавательные столбики

— Площадь: 2 кв.м

91:01:013001:109:3У1(1) Условное обозначение в графической части::109:3У1(1) Площадь=1.00 кв. м		
№ характерной точки	Х. м	У.м
1	4925058.89	4382474.01
2	4925058.89	4382475.01
3	4925057.89	4382475.01
4	4925057.89	4382474.01
1	4925058.89	4382474.01

91:01:013001:109:3У1(2) Условное обозначение в графической части: :109:3У1(2) Площадь=1.00 кв. м		
№ характерной точки	Х. м	У.м
5	4925074.05	4382458.69
6	4925074.05	4382459.69
7	4925073.05	4382459.69
8	4925073.05	4382458.69
5	4925074.05	4382458.69

Перечень координат характерных точек границ образуемого земельного участка 91:01:013001:109:3У2, в отношении которого предполагается изъятие для государственных нужд для эксплуатации линейного объекта «Строительство кольцевого газопровода высокого давления от ГРС-1, через Балаклаву, Фиолент к бухте Казачья, г. Севастополь»

— Площадь: 1 кв. м

— Назначение: Под ковер

— Условное обозначение в графической части: :109:3У2

№ характерной точки	Х. м	У.м
1	4925057.78	4382474.08
2	4925057.78	4382475.08
3	4925056.78	4382475.08
4	4925056.78	4382474.08
1	4925057.78	4382474.08

Перечень координат характерных точек границ образуемого земельного участка 91:01:013001:109:3У3 (остаток исходного земельного участка после раздела)

Площадь 15256 кв.м

№ характерной точки	Х. м	У.м
1	4924996.04	4382312.11
2	4925103.26	4382440.50
3	4925071.52	4382471.05
4	4925034.69	4382497.5
5	4924924.60	4382365.73
6	4924926.85	4382364.04
7	4924983.79	4382321.30
1	4924996.04	4382312.11

Внутренний контур №1

№ характерной точки	Х. м	У.м
8	4925058.89	4382474.01
9	4925058.89	4382475.01
10	4925057.89	4382475.01
11	4925057.89	4382474.01
9	4925058.89	4382474.01

Внутренний контур №2

№ характерной точки	Х. м	У.м
12	4925074.05	4382458.69
13	4925074.05	4382459.69
14	4925073.05	4382459.69
15	4925073.05	4382458.69
12	4925074.05	4382458.69

Внутренний контур № 3

№ характерной точки	Х. м	У.м
16	4925057.78	4382474.08
17	4925057.78	4382475.08
18	4925056.78	4382475.08
19	4925056.78	4382474.08
16	4925057.78	4382474.08

Перечень координат характерных точек границ образуемого земельного участка 91:01:013001:327:3У1, в отношении которого предполагается изъятие для государственных нужд для эксплуатации линейного объекта «Строительство кольцевого газопровода высокого давления от ГРС-1, через Балаклаву, Фиолент к бухте Казачья, г. Севастополь»

— Многоконтурный, состоящий из 2 контуров

Изм.	Кол. уч.	Лист	№ док.	Подп.	Дата

48.2.2021-ДПТ

Лист

90

— Назначение: Под опознавательные столбики

— Площадь: 2 кв.м

91:01:013001:327:3У1(1) Условное обозначение в графической части: :327:3У1(1) Площадь=1.00 кв. м		
№ характерной точки	Х. м	У.м
1	4925121.08	4382416.33
2	4925121.08	4382417.33
3	4925120.08	4382417.33
4	4925120.08	4382416.33
1	4925121.08	4382416.33

91:01:013001:327:3У1(2) Условное обозначение в графической части: :327:3У1(2) Площадь=1.00 кв. м		
№ характерной точки	Х. м	У.м
5	4925160.60	4382367.48
6	4925160.60	4382368.48
7	4925159.60	4382368.48
8	4925159.60	4382367.48
5	4925160.60	4382367.48

Перечень координат характерных точек границ образуемого земельного участка
91:01:013001:327:3У2 (остаток исходного земельного участка после раздела)
Площадь 15241 кв.м

№ характерной точки	Х. м	У.м
1	4925071.06	4382255.79
2	4925171.95	4382374.4
3	4925103.26	4382440.5
4	4924996.04	4382312.11
5	4925040.42	4382278.79
1	4925071.06	4382255.79

Внутренний контур №1

№ характерной точки	Х. м	У.м
6	4925121.08	4382416.33
7	4925121.08	4382417.33
8	4925120.08	4382417.33
9	4925120.08	4382416.33
6	4925121.08	4382416.33

Внутренний контур №2

№ характерной точки	Х. м	У.м
10	4925160.60	4382367.48
11	4925160.60	4382368.48
12	4925159.60	4382368.48
13	4925159.60	4382367.48
10	4925160.60	4382367.48

Перечень координат характерных точек границ образуемого земельного участка
91:01:013001:791:3У1 в отношении которого предполагается изъятие для государственных
нужд для эксплуатации линейного объекта
«Строительство кольцевого газопровода высокого давления от ГРС-1, через Балаклаву,
Фиолент к бухте Казачья, г. Севастополь»

— Площадь: 1 кв. м

— Назначение: Под опознавательный столбик

— Условное обозначение в графической части: :791:3У1

№ характерной точки	Х. м	У.м
1	4925077.96	4382242.37
2	4925076.96	4382242.37
3	4925076.96	4382241.37
4	4925077.96	4382241.37
1	4925077.96	4382242.37

Перечень координат характерных точек границ образуемого земельного участка
91:01:013001:791:3У2 в отношении которого предполагается изъятие для государственных
нужд для эксплуатации линейного объекта
«Строительство кольцевого газопровода высокого давления от ГРС-1, через Балаклаву,
Фиолент к бухте Казачья, г. Севастополь»

— Площадь: 1 кв. м

— Назначение: Под ковер

— Условное обозначение в графической части: :791:3У2

№ характерной точки	Х. м	У.м
1	4925079.21	4382241.00
2	4925079.21	4382242.00
3	4925078.21	4382242.00
4	4925078.21	4382241.00
1	4925079.21	4382241.00

Изм.	Кол. уч.	Лист	№ док.	Подп.	Дата

48.2.2021-ДПТ

Лист

91

Перечень координат характерных точек границ образуемого земельного участка
91:01:013001:791:3У3 (остаток исходного земельного участка после раздела)

Площадь 13793 кв.м

№ характерной точки	X. м	Y.м
1	4924921.39	4382136.27
2	4924950.5	4382114.32
3	4924980.94	4382091.37
4	4925098.54	4382232.16
5	4925071.06	4382255.79
6	4925040.42	4382278.79
1	4924921.39	4382136.27
Внутренний контур №1		
№ характерной точки	X. м	Y.м
7	4925077.96	4382242.37
8	4925076.96	4382242.37
9	4925076.96	4382241.37
10	4925077.96	4382241.37
7	4925077.96	4382242.37
Внутренний контур №2		
№ характерной точки	X. м	Y.м
11	4925079.21	4382241.00
12	4925079.21	4382242.00
13	4925078.21	4382242.00
14	4925078.21	4382241.00
11	4925079.21	4382241.00

Перечень координат характерных точек границ образуемого земельного участка
91:01:013001:787:3У1 в отношении которого предполагается изъятие для государственных
нужд для эксплуатации линейного объекта

«Строительство кольцевого газопровода высокого давления от ГРС-1, через Балаклаву,
Фиолент к бухте Казачья, г. Севастополь»

- Многоконтурный, состоящий из 2 контуров
- Назначение: Под опознавательные столбики
- Площадь: 2 кв.м

91:01:013001:787:3У1(1) Условное обозначение в графической части: :787:3У1(1) Площадь=1.00 кв. м		
№ характерной точки	X. м	Y.м
1	4925115.60	4382212.87
2	4925114.60	4382212.87
3	4925114.60	4382211.87
4	4925115.60	4382211.87
1	4925115.60	4382212.87
91:01:013001:787:3У1(2) Условное обозначение в графической части: :787:3У1(2) Площадь=1.00 кв. м		
№ характерной точки	X. м	Y.м
5	4925146.50	4382180.31
6	4925146.50	4382181.31
7	4925145.50	4382181.31
8	4925145.50	4382180.31
5	4925146.50	4382180.31

Перечень координат характерных точек границ образуемого земельного участка
91:01:013001:787:3У2 (остаток исходного земельного участка после раздела)

Площадь 14204 кв.м

№ характерной точки	X. м	Y.м
1	4924980.94	4382091.37
2	4925001.19	4382076.1
3	4925041.46	4382045.76
4	4925170.87	4382200.70
5	4925161.01	4382209.97
6	4925133.69	4382201.9
7	4925098.54	4382232.16
1	4924980.94	4382091.37
Внутренний контур №1		
№ характерной точки	X. м	Y.м
8	4925115.60	4382212.87
9	4925114.60	4382212.87
10	4925114.60	4382211.87
11	4925115.60	4382211.87
8	4925115.60	4382212.87
Внутренний контур №2		

Изм.	Кол. уч.	Лист	№ док.	Подп.	Дата
------	----------	------	--------	-------	------

№ характерной точки	X. м	Y.м
12	4925146.50	4382180.31
13	4925146.50	4382181.31
14	4925145.50	4382181.31
15	4925145.50	4382180.31
12	4925146.50	4382180.31

Перечень координат характерных точек границ образуемого земельного участка 91:01:013001:637:3У1 в отношении которого предполагается изъятие для государственных нужд для эксплуатации линейного объекта

«Строительство кольцевого газопровода высокого давления от ГРС-1, через Балаклаву, Фиолент к бухте Казачья, г. Севастополь»

— Площадь: 1 кв. м

— Назначение: Под опознавательный столбик

— Условное обозначение в графической части: :637:3У1

№ характерной точки	X. м	Y.м
1	4925192.74	4382150.31
2	4925191.74	4382150.31
3	4925191.74	4382149.31
4	4925192.74	4382149.31
1	4925192.74	4382150.31

Перечень координат характерных точек границ образуемого земельного участка

91:01:013001:637:3У2 (остаток исходного земельного участка после раздела)

Площадь 13322 кв.м

№ характерной точки	X. м	Y.м
1	4925041.46	4382045.76
2	4925052.39	4382037.52
3	4925106.44	4381996.78
4	4925121.49	4382021.23
5	4925167.00	4382095.15
6	4925209.59	4382164.33
7	4925170.87	4382200.70
1	4925041.46	4382045.76
Внутренний контур		
№ характерной точки	X. м	Y.м
1	4925192.74	4382150.31
2	4925191.74	4382150.31
3	4925191.74	4382149.31
4	4925192.74	4382149.31
1	4925192.74	4382150.31

Перечень координат характерных точек границ образуемого земельного участка 91:01:000000:237:3У1 в отношении которого предполагается изъятие для государственных нужд для эксплуатации линейного объекта

«Строительство кольцевого газопровода высокого давления от ГРС-1, через Балаклаву, Фиолент к бухте Казачья, г. Севастополь»

— Площадь: 1 кв. м

— Назначение: Под опознавательный столбик

— Условное обозначение в графической части: :237:3У1

№ характерной точки	X. м	Y.м
1	4925256.17	4382108.91
2	4925256.17	4382109.91
3	4925255.17	4382109.91
4	4925255.17	4382108.91
1	4925256.17	4382108.91

Перечень координат характерных точек границ образуемого земельного участка

91:01:000000:237:3У2 (остаток исходного земельного участка после раздела)

Площадь 17596 кв.м

№ характерной точки	X. м	Y.м
1	4925194.14	4381962.63
2	4925251.21	4382027.25
3	4925300.73	4382083.33
4	4925209.59	4382164.33
5	4925167.00	4382095.15
6	4925121.49	4382021.23
1	4925194.14	4381962.63
Внутренний контур		
7	4925256.17	4382108.91
8	4925256.17	4382109.91
9	4925255.17	4382109.91
10	4925255.17	4382108.91
7	4925256.17	4382108.91

Изм.	Кол. уч.	Лист	№ док.	Подп.	Дата
------	----------	------	--------	-------	------

Перечень координат характерных точек границ образуемого земельного участка 91:01:013001:630:3У1, в отношении которого предполагается изъятие для государственных нужд для эксплуатации линейного объекта «Строительство кольцевого газопровода высокого давления от ГРС-1, через Балаклаву, Фиолент к бухте Казачья, г. Севастополь»
 — Многоконтурный, состоящий из 4 контуров
 — Назначение: Под опознавательные столбики
 — Площадь: 4 кв.м

91:01:013001:630:3У1(1) Условное обозначение в графической части: :630:3У1(1) Площадь=1.00 кв. м		
№ характерной точки	Х. м	У.м
1	4925353.95	4382023.15
2	4925353.95	4382024.15
3	4925352.95	4382024.15
4	4925352.95	4382023.15
1	4925353.95	4382023.15
91:01:013001:630:3У1(2) Условное обозначение в графической части: :630:3У1(2) Площадь=1.00 кв. м		
№ характерной точки	Х. м	У.м
5	4925398.74	4381986.51
6	4925398.74	4381987.51
7	4925397.74	4381987.51
8	4925397.74	4381986.51
5	4925398.74	4381986.51
91:01:013001:630:3У1(3) Условное обозначение в графической части: :630:3У1(3) Площадь=1.00 кв. м		
№ характерной точки	Х. м	У.м
9	4925482.01	4381918.26
10	4925482.01	4381919.26
11	4925481.01	4381919.26
12	4925481.01	4381918.26
9	4925482.01	4381918.26
91:01:013001:630:3У1(4) Условное обозначение в графической части: :630:3У1(4) Площадь=1.00 кв. м		
№ характерной точки	Х. м	У.м
13	4925528.74	4381876.02
14	4925528.74	4381877.02
15	4925527.74	4381877.02
16	4925527.74	4381876.02
13	4925528.74	4381876.02

Перечень координат характерных точек границ образуемого земельного участка 91:01:013001:630:3У2 в отношении которого предполагается изъятие для государственных нужд для эксплуатации линейного объекта «Строительство кольцевого газопровода высокого давления от ГРС-1, через Балаклаву, Фиолент к бухте Казачья, г. Севастополь»
 — Площадь: 1 кв. м
 — Назначение: Под ковер
 — Условное обозначение в графической части: :630:3У2

№ характерной точки	Х. м	У.м
1	4925527.60	4381874.91
2	4925528.60	4381874.91
3	4925528.60	4381875.91
4	4925527.60	4381875.91
1	4925527.60	4381874.91

Перечень координат характерных точек границ образуемого земельного участка 91:01:013001:630:3У3 (остаток исходного земельного участка после раздела)
 Площадь 106682 кв.м

№ характерной точки	Х. м	У.м
1	4925492.35	4381773.43
2	4925499.99	4381752.35
3	4925515.55	4381711.84
4	4925523.70	4381720.08
5	4925611.75	4381809.23
6	4925300.73	4382083.33
7	4925251.21	4382027.25
8	4925194.14	4381962.63
9	4925121.44	4381880.28
10	4925155.95	4381843.93

Изм.	Кол. уч.	Лист	№ док.	Подп.	Дата
------	----------	------	--------	-------	------

11	4925198.38	4381820.93
12	4925204.12	4381817.12
13	4925226.22	4381787.45
14	4925238.77	4381771.71
15	4925266.90	4381740.31
16	4925314.65	4381706.37
17	4925324.68	4381699.87
18	4925337.85	4381691.66
19	4925398.00	4381689.00
20	4925409.84	4381687.93
1	4925492.35	4381773.43
Внутренний контур №1		
№ характерной точки	Х. м	У.м
21	4925527.60	4381874.91
22	4925528.60	4381874.91
23	4925528.60	4381875.91
24	4925527.60	4381875.91
21	4925527.60	4381874.91
Внутренний контур №2		
№ характерной точки	Х. м	У.м
25	4925528.74	4381876.02
26	4925528.74	4381877.02
27	4925527.74	4381877.02
28	4925527.74	4381876.02
25	4925528.74	4381876.02
Внутренний контур №3		
№ характерной точки	Х. м	У.м
29	4925482.01	4381918.26
30	4925482.01	4381919.26
31	4925481.01	4381919.26
32	4925481.01	4381918.26
29	4925482.01	4381918.26
Внутренний контур №4		
№ характерной точки	Х. м	У.м
33	4925398.74	4381986.51
34	4925398.74	4381987.51
35	4925397.74	4381987.51
36	4925397.74	4381986.51
33	4925398.74	4381986.51
Внутренний контур №5		
№ характерной точки	Х. м	У.м
37	4925353.95	4382023.15
38	4925353.95	4382024.15
39	4925352.95	4382024.15
40	4925352.95	4382023.15
37	4925353.95	4382023.15

Перечень координат характерных точек границ образуемого земельного участка 91:01:005016:172:3У1 в отношении которого предполагается изъятие для государственных нужд для эксплуатации линейного объекта «Строительство кольцевого газопровода высокого давления от ГРС-1, через Балаклаву, Фиолент к бухте Казачья, г. Севастополь»
— Площадь: 1 кв. м
— Назначение: Под опознавательный столбик
— Условное обозначение в графической части: 493

№ характерной точки	Х. м	У.м
1	4921838.02	4380368.45
2	4921838.02	4380369.45
3	4921837.02	4380369.45
4	4921837.02	4380368.45
1	4921838.02	4380368.45

Перечень координат характерных точек границ образуемого земельного участка 91:01:005016:172:3У2 в отношении которого предполагается изъятие для государственных нужд для эксплуатации линейного объекта «Строительство кольцевого газопровода высокого давления от ГРС-1, через Балаклаву, Фиолент к бухте Казачья, г. Севастополь»
— Площадь: 1 кв. м
— Назначение: Под ковер
— Условное обозначение в графической части: 494

№ характерной точки	Х. м	У.м
1	4921838.02	4380370.57
2	4921837.02	4380370.57
3	4921837.02	4380369.57

Изм.	Кол. уч.	Лист	№ док.	Подп.	Дата
------	----------	------	--------	-------	------

4	4921838.02	4380369.57
1	4921838.02	4380370.57

Перечень координат характерных точек границ образуемого земельного 91:02:001004:4758:3У1, в отношении которого предполагается изъятие для государственных нужд для эксплуатации линейного объекта

«Строительство кольцевого газопровода высокого давления от ГРС-1, через Балаклаву, Фиолент к бухте Казачья, г. Севастополь»

— Многоконтурный, состоящий из 3 контуров

— Назначение: опознавательные столбики

— Площадь: 3 кв.м

91:02:001004:4758:3У1(1) Условное обозначение в графической части: :4758:3У1(1) Площадь=1.00 кв. м		
№ характерной точки	X. м	Y.м
1	4927685.86	4375451.98
2	4927685.86	4375452.98
3	4927684.86	4375452.98
4	4927684.86	4375451.98
1	4927685.86	4375451.98
91:02:001004:4758:3У1(2) Условное обозначение в графической части: :4758:3У1(2) Площадь=1.00 кв. м		
№ характерной точки	X. м	Y.м
5	4927705.46	4375445.32
6	4927706.46	4375445.32
7	4927706.46	4375446.32
8	4927705.46	4375446.32
5	4927705.46	4375445.32
91:02:001004:4758:3У1(3) Условное обозначение в графической части: :4758:3У1(3) Площадь=1.00 кв. м		
№ характерной точки	X. м	Y.м
9	4927738.63	4375420.87
10	4927738.63	4375421.87
11	4927737.63	4375421.87
12	4927737.63	4375420.87
9	4927738.63	4375420.87

Перечень координат характерных точек границ образуемого земельного участка 91:02:001004:4758:3У2 в отношении которого предполагается изъятие для государственных нужд для эксплуатации линейного объекта

«Строительство кольцевого газопровода высокого давления от ГРС-1, через Балаклаву, Фиолент к бухте Казачья, г. Севастополь»

Площадь: 1 кв. м

— Назначение: Ковер

— Условное обозначение в графической части: :4758:3У2

№ характерной точки	X. м	Y.м
1	4927684.75	4375451.33
2	4927684.75	4375452.33
3	4927683.75	4375452.33
4	4927683.75	4375451.33
1	4927684.75	4375451.33

Информация по образуемым земельным участкам (под постоянный отвод), необходимых к образованию (на условиях аренды) для государственных нужд для эксплуатации линейного объекта

«Строительство кольцевого газопровода высокого давления от ГРС-1, через Балаклаву, Фиолент к бухте Казачья, г. Севастополь»

Перечень координат характерных точек границ образуемого земельного участка 91:00:000000:57:3У1, необходимого к образованию (на условиях аренды) для государственных нужд для эксплуатации линейного объекта

«Строительство кольцевого газопровода высокого давления от ГРС-1, через Балаклаву, Фиолент к бухте Казачья, г. Севастополь»

— Многоконтурный, состоящий из 10 контуров

— Назначение: Опознавательный столбик

— Площадь: 10 кв.м

91:00:000000:57:3У1(1) Условное обозначение в графической части::57:3У1(1) Площадь=1.00 кв. м		
№ характерной точки	X. м	Y.м
1	4927287.06	4390367.28
2	4927287.06	4390368.28
3	4927286.06	4390368.28
4	4927286.06	4390367.28

Изм.	Кол. уч.	Лист	№ док.	Подп.	Дата
------	----------	------	--------	-------	------

1	4927287.06	4390367.28
91:00:000000:57:3У1(2) Условное обозначение в графической части: :57:3У1(2) Площадь=1.00 кв. м		
№ характерной точки	X. м	Y.м
5	4927211.75	4390263.84
6	4927210.75	4390263.84
7	4927210.75	4390262.84
8	4927211.75	4390262.84
5	4927211.75	4390263.84
91:00:000000:57:3У1(3) Условное обозначение в графической части::57:3У1(3) Площадь=1.00 кв. м		
№ характерной точки	X. м	Y.м
9	4927035.99	4390020.02
10	4927035.99	4390021.02
11	4927034.99	4390021.02
12	4927034.99	4390020.02
9	4927035.99	4390020.02
91:00:000000:57:3У1(4) Условное обозначение в графической части: :57:3У1(4) Площадь=1.00 кв. м		
№ характерной точки	X. м	Y.м
13	4927011.31	4389989.30
14	4927010.31	4389989.30
15	4927010.31	4389988.30
16	4927011.31	4389988.30
13	4927011.31	4389989.30
91:00:000000:57:3У1(5) Условное обозначение в графической части::57:3У1(5) Площадь=1.00 кв. м		
№ характерной точки	X. м	Y.м
17	4926959.53	4389949.01
18	4926959.53	4389950.01
19	4926958.53	4389950.01
20	4926958.53	4389949.01
17	4926959.53	4389949.01
91:00:000000:57:3У1(6) Условное обозначение в графической части::57:3У1(6) Площадь=1.00 кв. м		
№ характерной точки	X. м	Y.м
21	4926060.55	4389393.90
22	4926060.55	4389394.90
23	4926059.55	4389394.90
24	4926059.55	4389393.90
21	4926060.55	4389393.90
91:00:000000:57:3У1(7) Условное обозначение в графической части::57:3У1(7) Площадь=1.00 кв. м		
№ характерной точки	X. м	Y.м
25	4921840.51	4380451.71
26	4921840.51	4380452.71
27	4921839.51	4380452.71
28	4921839.51	4380451.71
25	4921840.51	4380451.71
91:00:000000:57:3У1(8) Условное обозначение в графической части::57:3У1(8) Площадь=1.00 кв. м		
№ характерной точки	X. м	Y.м
29	4921815.82	4380372.84
30	4921814.82	4380372.83
31	4921814.83	4380371.83
32	4921815.83	4380371.84
29	4921815.82	4380372.84
91:00:000000:57:3У1(9) Условное обозначение в графической части: :57:3У1(9) Площадь=1.00 кв. м		
№ характерной точки	X. м	Y.м
33	4921984.51	4382252.82
34	4921983.51	4382252.81
35	4921983.52	4382251.81
36	4921984.52	4382251.82
33	4921984.51	4382252.82
91:00:000000:57:3У1(10)		

Изм.	Кол. уч.	Лист	№ док.	Подп.	Дата

Условное обозначение в графической части: :57:3У1(10) Площадь=1.00 кв. м		
№ характерной точки	Х. м	У.м
37	4921995.19	4382160.01
38	4921994.19	4382160.00
39	4921994.20	4382159.00
40	4921995.20	4382159.01
37	4921995.19	4382160.01

Перечень координат характерных точек границ образуемого земельного участка 91:00:000000:57:3У2, необходимого к образованию (на условиях аренды) для государственных нужд для эксплуатации линейного объекта «Строительство кольцевого газопровода высокого давления от ГРС-1, через Балаклаву, Фиолент к бухте Казачья, г. Севастополь»
— Многоконтурный, состоящий из 12 контуров
— Назначение: Ковер
— Площадь: 12 кв.м

91:00:000000:57:3У2(1) Условное обозначение в графической части: :57:3У2(1) Площадь=1.00 кв. м		
№ характерной точки	Х. м	У.м
1	4927285.99	4390367.28
2	4927285.99	4390368.28
3	4927284.99	4390368.28
4	4927284.99	4390367.28
1	4927285.99	4390367.28
91:00:000000:57:3У2(2) Условное обозначение в графической части: :57:3У2(2) Площадь=1.00 кв. м		
№ характерной точки	Х. м	У.м
5	4927211.42	4390264.90
6	4927210.42	4390264.90
7	4927210.42	4390263.90
8	4927211.42	4390263.90
5	4927211.42	4390264.90
91:00:000000:57:3У2(3) Условное обозначение в графической части: :57:3У2(3) Площадь=1.00 кв. м		
№ характерной точки	Х. м	У.м
9	4921985.47	4382245.45
10	4921984.47	4382245.48
11	4921984.43	4382244.49
12	4921985.43	4382244.45
9	4921985.47	4382245.45
91:00:000000:57:3У2(4) Условное обозначение в графической части: :57:3У2(4) Площадь=1.00 кв. м		
№ характерной точки	Х. м	У.м
13	4921999.62	4382159.04
14	4921998.62	4382159.08
15	4921998.58	4382158.08
16	4921999.58	4382158.04
13	4921999.62	4382159.04
91:00:000000:57:3У2(5) Условное обозначение в графической части: :57:3У2(5) Площадь=1.00 кв. м		
№ характерной точки	Х. м	У.м
17	4921995.89	4382158.94
18	4921994.89	4382158.98
19	4921994.85	4382157.98
20	4921995.85	4382157.94
17	4921995.89	4382158.94
91:00:000000:57:3У2(6) Условное обозначение в графической части: :57:3У2(6) Площадь=1.00 кв. м		
№ характерной точки	Х. м	У.м
21	4921994.42	4382158.93
22	4921993.42	4382158.96
23	4921993.38	4382157.96
24	4921994.38	4382157.93
21	4921994.42	4382158.93
91:00:000000:57:3У2(7) Условное обозначение в графической части: :57:3У2(7) Площадь=1.00 кв. м		

Изм.	Кол. уч.	Лист	№ док.	Подп.	Дата
------	----------	------	--------	-------	------

48.2.2021-ДПТ

Лист

98

№ характерной точки	X. м	Y. м
25	4921839.66	4380452.79
26	4921839.66	4380453.79
27	4921838.66	4380453.79
28	4921838.66	4380452.79
25	4921839.66	4380452.79
91:00:000000:57:3У2(8) Условное обозначение в графической части: :57:3У2(8) Площадь=1.00 кв. м		
№ характерной точки	X. м	Y. м
29	4921841.57	4380428.85
30	4921841.57	4380429.85
31	4921840.57	4380429.85
32	4921840.57	4380428.85
29	4921841.57	4380428.85
91:00:000000:57:3У2(9) Условное обозначение в графической части: :57:3У2(9) Площадь=1.00 кв. м		
№ характерной точки	X. м	Y. м
33	4921841.32	4380427.24
34	4921840.32	4380427.24
35	4921840.32	4380426.24
36	4921841.32	4380426.24
33	4921841.32	4380427.24
91:00:000000:57:3У2(10) Условное обозначение в графической части: :57:3У2(10) Площадь=1.00 кв. м		
№ характерной точки	X. м	Y. м
37	4921827.60	4380371.13
38	4921827.60	4380372.13
39	4921826.60	4380372.13
40	4921826.60	4380371.13
37	4921827.60	4380371.13
91:00:000000:57:3У2(11) Условное обозначение в графической части: :57:3У2(11) Площадь=1.00 кв. м		
№ характерной точки	X. м	Y. м
41	4921825.48	4380372.43
42	4921824.48	4380372.47
43	4921824.44	4380371.47
44	4921825.44	4380371.43
41	4921825.48	4380372.43
91:00:000000:57:3У2(12) Условное обозначение в графической части: :57:3У2(12) Площадь=1.00 кв. м		
№ характерной точки	X. м	Y. м
45	4921815.40	4380373.89
46	4921814.40	4380373.93
47	4921814.36	4380372.93
48	4921815.36	4380372.90
45	4921815.40	4380373.89

Перечень координат характерных точек границ образуемого земельного участка 91:00:000000:57:3У3, необходимого к образованию (на условиях аренды) для государственных нужд для эксплуатации линейного объекта «Строительство кольцевого газопровода высокого давления от ГРС-1, через Балаклаву, Фиолент к бухте Казачья, г. Севастополь»
— Многоконтурный, состоящий из 5 контуров
— Назначение Контрольно-измерительный пункт (КИП)
— Площадь: 5 кв.м

91:00:000000:57:3У3(1) Условное обозначение в графической части: :57:3У3(1) Площадь=1.00 кв. м		
№ характерной точки	X. м	Y. м
1	4927013.48	4389992.61
2	4927014.29	4389993.20
3	4927013.70	4389994.01
4	4927012.89	4389993.42
1	4927013.48	4389992.61
91:00:000000:57:3У3(2) Условное обозначение в графической части: :57:3У3(2) Площадь=1.00 кв. м		
№ характерной точки	X. м	Y. м
5	4921985.71	4382239.20
6	4921986.71	4382239.27

Изм.	Кол. уч.	Лист	№ док.	Подп.	Дата
------	----------	------	--------	-------	------

7	4921986.64	4382240.26
8	4921985.64	4382240.20
5	4921985.71	4382239.20
91:00:000000:57:3У3(3) Условное обозначение в графической части: :57:3У3(3) Площадь=1.00 кв. м		
№ характерной точки	Х. м	У.м
9	4921841.57	4380427.48
10	4921841.65	4380428.48
11	4921840.66	4380428.56
12	4921840.57	4380427.57
9	4921841.57	4380427.48
91:00:000000:57:3У3(4) Условное обозначение в графической части: :57:3У3(4) Площадь=1.00 кв. м		
№ характерной точки	Х. м	У.м
13	4921842.99	4380427.16
14	4921843.07	4380428.16
15	4921842.08	4380428.24
16	4921841.99	4380427.25
13	4921842.99	4380427.16
91:00:000000:57:3У3(5) Условное обозначение в графической части: :57:3У3(5) Площадь=1.00 кв. м		
№ характерной точки	Х. м	У.м
17	4921828.60	4380370.83
18	4921828.79	4380371.81
19	4921827.81	4380372.00
20	4921827.62	4380371.02
17	4921828.60	4380370.83

Перечень координат характерных точек границ образуемого земельного участка 91:00:000000:57:3У4, необходимого к образованию (на условиях аренды) для государственных нужд для эксплуатации линейного объекта «Строительство кольцевого газопровода высокого давления от ГРС-1, через Балаклаву, Фиолент к бухте Казачья, г. Севастополь», который соответствует контуру 91:00:000000:57(8) многоконтурного земельного участка с кадастровым номером 91:00:000000:57. Контур 91:00:000000:57(8) подлежит использованию в полном объеме на праве аренды.
— Площадь: 374 кв.м

№ характерной точки	Х. м	У.м
1	4926002.37	4374631.82
2	4926003.49	4374645.49
3	4925999.48	4374655.50
4	4925996.83	4374653.15
5	4926001.53	4374646.32
6	4925976.03	4374626.69
7	4925983.35	4374617.18
1	4926002.37	4374631.82

Перечень координат характерных точек границ образуемого земельного участка 91:01:000000:194:3У1, необходимого к образованию (на условиях аренды) для государственных нужд для эксплуатации линейного объекта «Строительство кольцевого газопровода высокого давления от ГРС-1, через Балаклаву, Фиолент к бухте Казачья, г. Севастополь»
— Многоконтурный, состоящий из 8 контуров
— Назначение: Оповестительный столбик
— Площадь: 8 кв.м

91:01:000000:194:3У1(1) Условное обозначение в графической части: :194:3У1(1) Площадь=1.00 кв. м		
№ характерной точки	Х. м	У.м
1	4926013.29	4389419.84
2	4926012.46	4389420.39
3	4926011.91	4389419.55
4	4926012.74	4389419.00
1	4926013.29	4389419.84
91:01:000000:194:3У1(2) Условное обозначение в графической части: :194:3У1(2) Площадь=1.00 кв. м		
№ характерной точки	Х. м	У.м
5	4925860.70	4389560.64
6	4925859.87	4389561.19
7	4925859.32	4389560.35
8	4925860.15	4389559.80
5	4925860.70	4389560.64

Изм.	Кол. уч.	Лист	№ док.	Подп.	Дата
------	----------	------	--------	-------	------

91:01:000000:194:3У1(3) Условное обозначение в графической части: :194:3У1(3) Площадь=1.00 кв. м		
№ характерной точки	Х. м	У.м
9	4925786.29	4389597.39
10	4925785.46	4389597.94
11	4925784.90	4389597.11
12	4925785.74	4389596.56
9	4925786.29	4389597.39
91:01:000000:194:3У1(4) Условное обозначение в графической части: :194:3У1(4) Площадь=1.00 кв. м		
№ характерной точки	Х. м	У.м
13	4925756.53	4389619.39
14	4925755.70	4389619.94
15	4925755.14	4389619.11
16	4925755.98	4389618.56
13	4925756.53	4389619.39
91:01:000000:194:3У1(5) Условное обозначение в графической части: :194:3У1(5) Площадь=1.00 кв. м		
№ характерной точки	Х. м	У.м
17	4925540.02	4389722.85
18	4925539.19	4389723.4
19	4925538.63	4389722.57
20	4925539.47	4389722.02
17	4925540.02	4389722.85
91:01:000000:194:3У1(6) Условное обозначение в графической части: :194:3У1(6) Площадь=1.00 кв. м		
№ характерной точки	Х. м	У.м
21	4925481.44	4389759.83
22	4925481.44	4389760.83
23	4925480.44	4389760.83
24	4925480.44	4389759.83
21	4925481.44	4389759.83
91:01:000000:194:3У1(7) Условное обозначение в графической части: :194:3У1(7) Площадь=1.00 кв. м		
№ характерной точки	Х. м	У.м
25	4925474.04	4389768.26
26	4925473.11	4389768.63
27	4925472.74	4389767.70
28	4925473.67	4389767.33
25	4925474.04	4389768.26
91:01:000000:194:3У1(8) Условное обозначение в графической части: :194:3У1(8) Площадь=1.00 кв. м		
№ характерной точки	Х. м	У.м
29	4925467.64	4389770
30	4925466.68	4389770.29
31	4925466.39	4389769.34
32	4925467.34	4389769.04
29	4925467.64	4389770

Перечень координат характерных точек границ образуемого земельного участка 91:01:000000:194:3У2,
необходимого к образованию (на условиях аренды) для
государственных нужд для эксплуатации линейного объекта
«Строительство кольцевого газопровода высокого давления от ГРС-1, через Балаклаву,
Фиолент к бухте Казачья, г. Севастополь»
Многоконтурный, состоящий из 4 контуров
— Назначение: Контрольно-измерительный пункт (КИП)
— Площадь: 4 кв.м

91:01:000000:194:3У2(1) Условное обозначение в графической части: :194:3У2(1) Площадь=1.00 кв. м		
№ характерной точки	Х. м	У.м
1	4925995.68	4389434.64
2	4925996.49	4389435.23
3	4925995.90	4389436.04
4	4925995.09	4389435.45
1	4925995.68	4389434.64
91:01:000000:194:3У2(2) Условное обозначение в графической части: :194:3У2(2) Площадь=1.00 кв. м		

Изм.	Кол. уч.	Лист	№ док.	Подп.	Дата
------	----------	------	--------	-------	------

№ характерной точки	X. м	Y. м
5	4925465.97	4389769.33
6	4925466.25	4389770.29
7	4925465.29	4389770.57
8	4925465.01	4389769.61
5	4925465.97	4389769.33
91:01:000000:194:3У2(3) Условное обозначение в графической части: :194:3У2(3) Площадь=1.00 кв. м		
№ характерной точки	X. м	Y. м
9	4925466.25	4389770.59
10	4925466.53	4389771.55
11	4925465.57	4389771.83
12	4925465.29	4389770.87
9	4925466.25	4389770.59
91:01:000000:194:3У2(4) Условное обозначение в графической части: :194:3У2(4) Площадь=1.00 кв. м		
№ характерной точки	X. м	Y. м
13	4925435.46	4389779.26
14	4925435.66	4389780.24
15	4925434.68	4389780.44
16	4925434.48	4389779.46
13	4925435.46	4389779.26

Перечень координат характерных точек границ образуемого земельного участка 91:01:000000:194:3У3, необходимого к образованию (на условиях аренды) для государственных нужд для эксплуатации линейного объекта «Строительство кольцевого газопровода высокого давления от ГРС-1, через Балаклаву, Фиолент к бухте Казачья, г. Севастополь»
— Многоконтурный, состоящий из 3 контуров
— Назначение: Коверы
— Площадь: 3 кв.м

91:01:000000:194:3У3(1) Условное обозначение в графической части: :194:3У3(1) Площадь=1.00 кв. м		
№ характерной точки	X. м	Y. м
1	4925995.45	4389436.23
2	4925994.70	4389436.89
3	4925994.04	4389436.14
4	4925994.79	4389435.48
1	4925995.45	4389436.23
91:01:000000:194:3У3(2) Условное обозначение в графической части: :194:3У3(2) Площадь=1.00 кв. м		
№ характерной точки	X. м	Y. м
5	4925474.44	4389769.31
6	4925473.49	4389769.63
7	4925473.17	4389768.68
8	4925474.12	4389768.37
5	4925474.44	4389769.31
91:01:000000:194:3У3(3) Условное обозначение в графической части: :194:3У3(3) Площадь=1.00 кв. м		
№ характерной точки	X. м	Y. м
9	4925467.64	4389771.24
10	4925466.69	4389771.56
11	4925466.37	4389770.61
12	4925467.32	4389770.29
9	4925467.64	4389771.24

Перечень координат характерных точек границ образуемого земельного участка 91:01:000000:193:3У1, необходимого к образованию (на условиях аренды) для государственных нужд для эксплуатации линейного объекта «Строительство кольцевого газопровода высокого давления от ГРС-1, через Балаклаву, Фиолент к бухте Казачья, г. Севастополь»
— Многоконтурный, состоящий из 4 контуров
— Назначение: Под опознавательные столбики
— Площадь: 4 кв.м

91:01:000000:193:3У1(1) Условное обозначение в графической части: :193:3У1(1) Площадь=1.00 кв. м		
№ характерной точки	X. м	Y. м
1	4925425.23	4389781.03
2	4925426.23	4389781.03

3	4925426.23	4389782.03
4	4925425.23	4389782.03
1	4925425.23	4389781.03
91:01:000000:193:3У1(2) Условное обозначение в графической части: :193:3У1(2) Площадь=1.00 кв. м		
№ характерной точки	Х. м	У.м
5	4925393.76	4389781.77
6	4925393.76	4389782.77
7	4925392.76	4389782.77
8	4925392.76	4389781.77
5	4925393.76	4389781.77
91:01:000000:193:3У1(3) Условное обозначение в графической части: :193:3У1(3) Площадь=1.00 кв. м		
№ характерной точки	Х. м	У.м
9	4924965.37	4389828.91
10	4924965.37	4389829.91
11	4924964.37	4389829.91
12	4924964.37	4389828.91
9	4924965.37	4389828.91
91:01:000000:193:3У1(4) Условное обозначение в графической части: :193:3У1(4) Площадь=1.00 кв. м		
№ характерной точки	Х. м	У.м
13	4924962.87	4389823.19
14	4924963.87	4389823.19
15	4924963.87	4389824.19
16	4924962.87	4389824.19
13	4924962.87	4389823.19

Перечень координат характерных точек границ образуемого земельного участка 91:01:000000:193:3У2,
необходимого к образованию (на условиях аренды)
для государственных нужд для эксплуатации линейного объекта
«Строительство кольцевого газопровода высокого давления от ГРС-1, через Балаклаву,
Фиолент к бухте Казачья, г. Севастополь»
— Многоконтурный, состоящий из 4 контуров
— Назначение: Под Контрольно-измерительные пункты (КИП)
— Площадь: 4 кв.м

91:01:000000:193:3У2(1) Условное обозначение в графической части: :193:3У2(1) Площадь=1.00 кв. м		
№ характерной точки	Х. м	У.м
1	4925340.80	4389791.10
2	4925341.35	4389791.93
3	4925340.52	4389792.49
4	4925339.96	4389791.66
1	4925340.80	4389791.10
91:01:000000:193:3У2(2) Условное обозначение в графической части: :193:3У2(2) Площадь=1.00 кв. м		
№ характерной точки	Х. м	У.м
5	4924963.69	4389826.09
6	4924963.89	4389827.07
7	4924962.91	4389827.27
8	4924962.71	4389826.29
5	4924963.69	4389826.09
91:01:000000:193:3У2(3) Условное обозначение в графической части: :193:3У2(3) Площадь=1.00 кв. м		
№ характерной точки	Х. м	У.м
9	4924859.80	4389835.65
10	4924859.91	4389836.64
11	4924858.92	4389836.76
12	4924858.81	4389835.76
9	4924859.80	4389835.65
91:01:000000:193:3У2(4) Условное обозначение в графической части: :193:3У2(4) Площадь=1.00 кв. м		
№ характерной точки	Х. м	У.м
13	4925268.02	4389793.71
14	4925268.57	4389794.54
15	4925267.74	4389795.10
16	4925267.18	4389794.27
13	4925268.02	4389793.71

Изм.	Кол. уч.	Лист	№ док.	Подп.	Дата
------	----------	------	--------	-------	------

Перечень координат характерных точек границ образуемого земельного участка 91:01:000000:193:3У3,
необходимого к образованию (на условиях аренды) для государственных нужд
для эксплуатации линейного объекта
«Строительство кольцевого газопровода высокого давления от ГРС-1, через Балаклаву,
Фиолент к бухте Казачья, г. Севастополь»
— Многоконтурный, состоящий из 5 контуров
— Назначение: Под коверы
— Площадь: 5 кв.м

91:01:000000:193:3У3(1) Условное обозначение в графической части: :193:3У3(1) Площадь=1.00 кв. м		
№ характерной точки	Х. м	У.м
1	4925340.02	4389789.33
2	4925340.02	4389790.33
3	4925339.02	4389790.33
4	4925339.02	4389789.33
1	4925340.02	4389789.33
91:01:000000:193:3У3(2) Условное обозначение в графической части: :193:3У3(2) Площадь=1.00 кв. м		
№ характерной точки	Х. м	У.м
5	4924964.31	4389829.81
6	4924964.31	4389830.81
7	4924963.31	4389830.81
8	4924963.31	4389829.81
5	4924964.31	4389829.81
91:01:000000:193:3У3(3) Условное обозначение в графической части: :193:3У3(3) Площадь=1.00 кв. м		
№ характерной точки	Х. м	У.м
9	4924963.85	4389828.39
10	4924962.85	4389828.39
11	4924962.85	4389827.39
12	4924963.85	4389827.39
9	4924963.85	4389828.39
91:01:000000:193:3У3(4) Условное обозначение в графической части: :193:3У3(4) Площадь=1.00 кв. м		
№ характерной точки	Х. м	У.м
13	4924963.36	4389824.24
14	4924963.36	4389825.24
15	4924962.36	4389825.24
16	4924962.36	4389824.24
13	4924963.36	4389824.24
91:01:000000:193:3У3(5) Условное обозначение в графической части: :193:3У3(5) Площадь=1.00 кв. м		
№ характерной точки	Х. м	У.м
17	4924842.74	4389837.57
18	4924842.74	4389838.57
19	4924841.74	4389838.57
20	4924841.74	4389837.57
17	4924842.74	4389837.57

Перечень координат характерных точек границ образуемого земельного участка 91:01:017001:30:3У1,
необходимого к образованию (на условиях аренды) для государственных
нужд для эксплуатации линейного объекта
«Строительство кольцевого газопровода высокого давления от ГРС-1, через Балаклаву,
Фиолент к бухте Казачья, г. Севастополь»
— Многоконтурный, состоящий из 8 контуров
— Назначение: Оповестительный столбик
— Площадь: 8 кв.м

91:01:017001:30:3У1(1) Условное обозначение: :30:3У1(1) Площадь=1.00 кв. м		
№ характерной точки	Х. м	У.м
1	4924805.36	4389841.57
2	4924804.36	4389841.57
3	4924804.36	4389840.57
4	4924805.36	4389840.57
1	4924805.36	4389841.57
91:01:017001:30:3У1(2) Условное обозначение: :30:3У1(2) Площадь=1.00 кв. м		
№ характерной точки	Х. м	У.м

Изм.	Кол. уч.	Лист	№ док.	Подп.	Дата
------	----------	------	--------	-------	------

5	4924793.37	4389758.56
6	4924794.37	4389758.56
7	4924794.37	4389759.56
8	4924793.37	4389759.56
5	4924793.37	4389758.56
91:01:017001:30:3У1(3) Условное обозначение: :30:3У1(3) Площадь=1.00 кв. м		
№ характерной точки	Х. м	У.м
9	4924779.61	4389639.39
10	4924779.61	4389640.39
11	4924778.61	4389640.39
12	4924778.61	4389639.39
9	4924779.61	4389639.39
91:01:017001:30:3У1(4) Условное обозначение: :30:3У1(4) Площадь=1.00 кв. м		
№ характерной точки	Х. м	У.м
13	4924647.75	4389658.10
14	4924646.75	4389658.10
15	4924646.75	4389657.10
16	4924647.75	4389657.10
13	4924647.75	4389658.10
91:01:017001:30:3У1(5) Условное обозначение: :30:3У1(5) Площадь=1.00 кв. м		
№ характерной точки	Х. м	У.м
17	4924624.74	4389654.02
18	4924624.74	4389655.02
19	4924623.74	4389655.02
20	4924623.74	4389654.02
17	4924624.74	4389654.02
91:01:017001:30:3У1(6) Условное обозначение: :30:3У1(6) Площадь=1.00 кв. м		
№ характерной точки	Х. м	У.м
21	4924613.05	4389649.41
22	4924613.05	4389650.41
23	4924612.05	4389650.41
24	4924612.05	4389649.41
21	4924613.05	4389649.41
91:01:017001:30:3У1(7) Условное обозначение: :30:3У1(7) Площадь=1.00 кв. м		
№ характерной точки	Х. м	У.м
25	4924590.20	4389633.59
26	4924589.20	4389634.59
27	4924589.20	4389633.59
28	4924590.20	4389633.59
25	4924590.20	4389633.59
91:01:017001:30:3У1(8) Условное обозначение: :30:3У1(8) Площадь=1.00 кв. м		
№ характерной точки	Х. м	У.м
29	4924517.51	4389607.23
30	4924518.51	4389607.23
31	4924518.51	4389608.23
32	4924517.51	4389608.23
29	4924517.51	4389607.23

Перечень координат характерных точек границ образуемого земельного участка 91:01:017001:30:3У2, необходимого к образованию (на условиях аренды) для государственных нужд для эксплуатации линейного объекта «Строительство кольцевого газопровода высокого давления от ГРС-1, через Балаклаву, Фиолент к бухте Казачья, г. Севастополь»
— Многоконтурный, состоящий из 2 контуров
— Назначение: Контрольно-измерительный пункт (КИП)
— Площадь: 2 кв.м

91:01:017001:30:3У2(1) Условное обозначение: :30:3У2(1) Площадь=1.00 кв. м		
№ характерной точки	Х. м	У.м
1	4924826.61	4389840.48
2	4924826.72	4389841.47
3	4924825.73	4389841.59

Изм.	Кол. уч.	Лист	№ док.	Подп.	Дата
------	----------	------	--------	-------	------

4	4924825.62	4389840.59
1	4924826.61	4389840.48
91:01:017001:30:3У2(2) Условное обозначение: :30:3У2(2) Площадь=1.00 кв. м		
№ характерной точки	Х. м	У.м
5	4924803.52	4389837.01
6	4924803.63	4389838.00
7	4924802.63	4389838.11
8	4924802.53	4389837.11
5	4924803.52	4389837.01

Перечень координат характерных точек границ образуемого земельного участка 91:01:017001:30:3У3,
необходимого к образованию (на условиях аренды) для государственных
нужд для эксплуатации линейного объекта
«Строительство кольцевого газопровода высокого давления от ГРС-1, через Балаклаву,
Фиолент к бухте Казачья, г. Севастополь»
— Многоконтурный, состоящий из 4 контуров
— Назначение: Ковер
— Площадь: 4 кв.м

91:01:017001:30:3У3(1) Условное обозначение: :30:3У3(1) Площадь=1.00 кв. м		
№ характерной точки	Х. м	У.м
1	4924826.43	4389840.36
2	4924825.43	4389840.36
3	4924825.43	4389839.36
4	4924826.43	4389839.36
1	4924826.43	4389840.36
91:01:017001:30:3У3(2) Условное обозначение: :30:3У3(2) Площадь=1.00 кв. м		
№ характерной точки	Х. м	У.м
5	4924804.32	4389841.62
6	4924804.32	4389842.62
7	4924803.32	4389842.62
8	4924803.32	4389841.62
5	4924804.32	4389841.62
91:01:017001:30:3У3(3) Условное обозначение: :30:3У3(3) Площадь=1.00 кв. м		
№ характерной точки	Х. м	У.м
9	4924802.54	4389835.93
10	4924803.54	4389835.93
11	4924803.54	4389836.93
12	4924802.54	4389836.93
9	4924802.54	4389835.93
91:01:017001:30:3У3(4) Условное обозначение: :30:3У3(4) Площадь=1.00 кв. м		
№ характерной точки	Х. м	У.м
13	4924778.89	4389641.45
14	4924777.89	4389641.45
15	4924777.89	4389640.45
16	4924778.89	4389640.45
13	4924778.89	4389641.45

Перечень координат характерных точек границ образуемого земельного участка 91:01:000000:215:3У1,
необходимого к образованию (на условиях аренды) для
Государственных нужд для эксплуатации линейного объекта
«Строительство кольцевого газопровода высокого давления от ГРС-1, через Балаклаву,
Фиолент к бухте Казачья, г. Севастополь»
— Многоконтурный, состоящий из 5 контуров
— Назначение: Оповестительный столбик
— Площадь: 5 кв.м

91:01:000000:215:3У1(1) Условное обозначение в графической части: :215:3У1(1) Площадь=1.00 кв. м		
№ характерной точки	Х. м	У.м
1	4923936.03	4389390.54
2	4923936.03	4389391.54
3	4923935.03	4389391.54
4	4923935.03	4389390.54
1	4923936.03	4389390.54
91:01:000000:215:3У1(2) Условное обозначение в графической части: :215:3У1(2) Площадь=1.00 кв. м		
№ характерной точки	Х. м	У.м

Изм.	Кол. уч.	Лист	№ док.	Подп.	Дата
------	----------	------	--------	-------	------

5	4923844.35	4389405.79
6	4923844.35	4389406.79
7	4923843.35	4389406.79
8	4923843.35	4389405.79
5	4923844.35	4389405.79
91:01:000000:215:3У1(3) Условное обозначение в графической части: :215:3У1(3) Площадь=16.00 кв. м		
№ характерной точки	Х. м	У.м
9	4923826.09	4389403.71
10	4923825.11	4389403.48
11	4923825.34	4389402.51
12	4923826.32	4389402.74
9	4923826.09	4389403.71
91:01:000000:215:3У1(4) Условное обозначение в графической части: :215:3У1(4) Площадь=1.00 кв. м		
№ характерной точки	Х. м	У.м
13	4923823.50	4389403.68
14	4923823.50	4389404.69
15	4923822.50	4389404.68
16	4923822.50	4389403.69
13	4923823.50	4389403.68
91:01:000000:215:3У1(5) Условное обозначение в графической части: :215:3У1(5) Площадь=1.00 кв. м		
№ характерной точки	Х. м	У.м
17	4923831.02	4389368.89
18	4923830.05	4389368.66
19	4923830.27	4389367.69
20	4923831.25	4389367.91
17	4923831.02	4389368.89

Перечень координат характерных точек границ образуемого земельного участка 91:01:000000:215:3У2,
необходимого к образованию (на условиях аренды)
для государственных нужд для эксплуатации линейного объекта
«Строительство кольцевого газопровода высокого давления от ГРС-1, через Балаклаву,
Фиолент к бухте Казачья, г. Севастополь»
— Многоконтурный, состоящий из 2 контуров
— Назначение: Контрольно-измерительный пункт (КИП)
— Площадь: 2 кв.м

91:01:000000:215:3У2(1) Условное обозначение в графической части: :215:3У2(1) Площадь=1.00 кв. м		
№ характерной точки	Х. м	У.м
1	4924358.88	4389551.67
2	4924359.81	4389552.04
3	4924359.44	4389552.97
4	4924358.51	4389552.60
1	4924358.88	4389551.67
91:01:000000:215:3У2(2) Условное обозначение в графической части: :215:3У2(2) Площадь=1.00 кв. м		
№ характерной точки	Х. м	У.м
5	4923824.01	4389401.81
6	4923823.85	4389402.80
7	4923824.84	4389402.95
8	4923824.99	4389401.96
5	4923824.01	4389401.81

Перечень координат характерных точек границ образуемого земельного участка 91:01:000000:215:3У3,
необходимого к образованию (на условиях аренды) для
Государственных нужд для эксплуатации линейного объекта
«Строительство кольцевого газопровода высокого давления от ГРС-1, через Балаклаву,
Фиолент к бухте Казачья, г. Севастополь»
Назначение: Площадка кранового узла
— Площадь: 16 кв.м
— Условное обозначение в графической части: :215:3У3

№ характерной точки	Х. м	У.м
1	4923899.48	4389395.98
2	4923900.10	4389399.93
3	4923904.05	4389399.32
4	4923903.43	4389395.36
1	4923899.48	4389395.98

Перечень координат характерных точек границ образуемого земельного участка 91:01:000000:215:3У4,
необходимого к образованию (на условиях аренды) для государственных нужд
для эксплуатации линейного объекта

«Строительство кольцевого газопровода высокого давления от ГРС-1, через Балаклаву, Фиолент к бухте Казачья, г. Севастополь»

— Многоконтурный, состоящий из 2 контуров

— Назначение: Ковер

— Площадь: 2 кв.м

91:01:000000:215:3У4(1) Условное обозначение в графической части: :215:3У4(1) Площадь=1.00 кв. м		
№ характерной точки	Х. м	У.м
1	4923936.01	4389391.62
2	4923936.01	4389392.61
3	4923935.01	4389392.62
4	4923935.01	4389391.62
1	4923936.01	4389391.62
91:01:000000:215:3У4(2) Условное обозначение в графической части: :215:3У4(2) Площадь=1.00 кв. м		
№ характерной точки	Х. м	У.м
5	4923824.60	4389403.52
6	4923824.60	4389404.52
7	4923823.60	4389404.52
8	4923823.60	4389403.52
5	4923824.60	4389403.52

Перечень координат характерных точек границ образуемого земельного участка 91:01:000000:215:3У5,

необходимого к образованию (на условиях аренды) для

Государственных нужд для эксплуатации линейного объекта

«Строительство кольцевого газопровода высокого давления от ГРС-1, через Балаклаву,

Фиолент к бухте Казачья, г. Севастополь»

Назначение: Станция дренажной защиты (СДЗ)

— Площадь: 9 кв.м

— Условное обозначение в графической части: :215:3У5

№ характерной точки	Х. м	У.м
1	4923824.89	4389398.57
2	4923824.38	4389401.53
3	4923821.43	4389401.01
4	4923821.94	4389398.05
1	4923824.89	4389398.57

Перечень координат характерных точек границ образуемого земельного участка 91:01:016001:691:3У1,

необходимого к образованию (на условиях аренды)

для государственных нужд для эксплуатации линейного объекта

«Строительство кольцевого газопровода высокого давления от ГРС-1, через Балаклаву,

Фиолент к бухте Казачья, г. Севастополь»

— Многоконтурный, состоящий из 12 контуров

— Назначение: Опознавательные столбики

— Площадь: 12 кв.м

91:01:016001:691:3У1(1) Условное обозначение в графической части: :691:3У1(1) Площадь=1.00 кв. м		
№ характерной точки	Х. м	У.м
1	4923836.73	4389323.16
2	4923835.73	4389323.16
3	4923835.73	4389322.16
4	4923836.73	4389322.16
1	4923836.73	4389323.16
91:01:016001:691:3У1(2) Условное обозначение в графической части: :691:3У1(2) Площадь=1.00 кв. м		
№ характерной точки	Х. м	У.м
5	4923846.59	4389271.08
6	4923846.59	4389272.08
7	4923845.59	4389272.09
8	4923845.59	4389271.08
5	4923846.59	4389271.08
91:01:016001:691:3У1(3) Условное обозначение в графической части: :691:3У1(3) Площадь=1.00 кв. м		
№ характерной точки	Х. м	У.м
9	4923844.05	4389240.54
10	4923844.05	4389241.54
11	4923843.05	4389241.54
12	4923843.05	4389240.54
9	4923844.05	4389240.54
91:01:016001:691:3У1(4) Условное обозначение в графической части: :691:3У1(4)		

Изм.	Кол. уч.	Лист	№ док.	Подп.	Дата

Площадь=1.00 кв. м		
№ характерной точки	Х. м	У.м
13	4923838.30	4389214.68
14	4923838.30	4389215.68
15	4923837.30	4389215.68
16	4923837.30	4389214.68
13	4923838.30	4389214.68
91:01:016001:691:3У1(5) Условное обозначение в графической части: :691:3У1(5) Площадь=1.00 кв. м		
№ характерной точки	Х. м	У.м
17	4923841.90	4389088.20
18	4923842.90	4389088.20
19	4923842.90	4389089.20
20	4923841.90	4389089.20
17	4923841.90	4389088.20
91:01:016001:691:3У1(6) Условное обозначение в графической части: :691:3У1(6) Площадь=1.00 кв. м		
№ характерной точки	Х. м	У.м
21	4923842.37	4389049.66
22	4923843.37	4389049.66
23	4923843.37	4389050.66
24	4923842.37	4389050.66
21	4923842.37	4389049.66
91:01:016001:691:3У1(7) Условное обозначение в графической части: :691:3У1(7) Площадь=1.00 кв. м		
№ характерной точки	Х. м	У.м
25	4923915.14	4389048.73
26	4923915.14	4389049.73
27	4923914.14	4389049.73
28	4923914.14	4389048.73
25	4923915.14	4389048.73
91:01:016001:691:3У1(8) Условное обозначение в графической части: :691:3У1(8) Площадь=1.00 кв. м		
№ характерной точки	Х. м	У.м
29	4923916.28	4388878.58
30	4923917.28	4388878.58
31	4923917.28	4388879.58
32	4923916.28	4388879.58
33	4923916.28	4388878.58
91:01:016001:691:3У1(9) Условное обозначение в графической части: :691:3У1(9) Площадь=1.00 кв. м		
№ характерной точки	Х. м	У.м
34	4923883.90	4388879.60
35	4923884.90	4388879.60
36	4923884.90	4388880.60
37	4923883.90	4388880.60
34	4923883.90	4388879.60
91:01:016001:691:3У1(10) Условное обозначение в графической части: :691:3У1(10) Площадь=1.00 кв. м		
№ характерной точки	Х. м	У.м
38	4923884.43	4388795.04
39	4923885.43	4388795.04
40	4923885.43	4388796.04
41	4923884.43	4388796.04
38	4923884.43	4388795.04
91:01:016001:691:3У1(11) Условное обозначение в графической части: :691:3У1(11) Площадь=1.00 кв. м		
№ характерной точки	Х. м	У.м
42	4923648.12	4388806.26
43	4923649.12	4388806.26
44	4923649.12	4388807.26
45	4923648.12	4388807.26
42	4923648.12	4388806.26
91:01:016001:691:3У1(12) Условное обозначение в графической части: :691:3У1(12) Площадь=1.00 кв. м		
№ характерной точки	Х. м	У.м

Изм.	Кол. уч.	Лист	№ док.	Подп.	Дата
------	----------	------	--------	-------	------

46	4923655.44	4388638.85
47	4923656.44	4388638.85
48	4923656.44	4388639.85
49	4923655.44	4388639.85
46	4923655.44	4388638.85

Перечень координат характерных точек границ образуемого земельного участка 91:01:016001:691:3У2, необходимого к образованию (на условиях аренды) для государственных нужд для эксплуатации линейного объекта «Строительство кольцевого газопровода высокого давления от ГРС-1, через Балаклаву, Фиолент к бухте Казачья, г. Севастополь»
— Назначение: Контрольно-измерительный пункт (КИП)

— Площадь: 3 кв.м

91:01:016001:691:3У2(1) Условное обозначение в графической части: :691:3У2(1) Площадь=1.00 кв. м		
№ характерной точки	Х. м	У.м
1	4923843.78	4389277.49
2	4923843.76	4389278.49
3	4923844.76	4389278.51
4	4923844.78	4389277.51
1	4923843.78	4389277.49
91:01:016001:691:3У2(2) Условное обозначение в графической части: :691:3У2(2) Площадь=1.00 кв. м		
№ характерной точки	Х. м	У.м
5	4923914.53	4388942.38
6	4923913.68	4388942.9
7	4923913.16	4388942.04
8	4923914.02	4388941.53
5	4923914.53	4388942.38
91:01:016001:691:3У2(3) Условное обозначение в графической части: :691:3У2(3) Площадь=1.00 кв. м		
№ характерной точки	Х. м	У.м
9	4923886.54	4388848.82
10	4923885.69	4388849.34
11	4923885.17	4388848.48
12	4923886.03	4388847.97
9	4923886.54	4388848.82

Перечень координат характерных точек границ образуемого земельного участка 91:01:016001:691:3У3, необходимого к образованию (на условиях аренды) для Государственных нужд для эксплуатации линейного объекта «Строительство кольцевого газопровода высокого давления от ГРС-1, через Балаклаву, Фиолент к бухте Казачья, г. Севастополь»

— Многоконтурный, состоящий из 8 контуров

— Назначение: Ковер

— Площадь: 8 кв.м

91:01:016001:691:3У3(1) Условное обозначение в графической части: :691:3У3(1) Площадь=1.00 кв. м		
№ характерной точки	Х. м	У.м
1	4923846.77	4389276.13
2	4923846.77	4389277.13
3	4923845.77	4389277.13
4	4923845.77	4389276.13
1	4923846.77	4389276.13
91:01:016001:691:3У3(2) Условное обозначение в графической части: :691:3У3(2) Площадь=1.00 кв. м		
№ характерной точки	Х. м	У.м
5	4923845.06	4389262.01
6	4923845.06	4389263.01
7	4923844.06	4389263.01
8	4923844.06	4389262.01
5	4923845.06	4389262.01
91:01:016001:691:3У3(3) Условное обозначение в графической части: :691:3У3(3) Площадь=1.00 кв. м		
№ характерной точки	Х. м	У.м
9	4923842.30	4389048.56
10	4923842.30	4389049.56
11	4923841.30	4389049.56
12	4923841.30	4389048.56
9	4923842.30	4389048.56

Изм.	Кол. уч.	Лист	№ док.	Подп.	Дата
------	----------	------	--------	-------	------

91:01:016001:691:3У3(4) Условное обозначение в графической части: :691:3У3(4) Площадь=1.00 кв. м		
№ характерной точки	Х. м	У.м
13	4923914.04	4389048.22
14	4923914.04	4389049.22
15	4923913.04	4389049.22
16	4923913.04	4389048.22
13	4923914.04	4389048.22
91:01:016001:691:3У3(5) Условное обозначение в графической части: :691:3У3(5) Площадь=1.00 кв. м		
№ характерной точки	Х. м	У.м
17	4923885.70	4388878.12
18	4923885.70	4388879.12
19	4923884.70	4388879.12
20	4923884.70	4388878.12
17	4923885.70	4388878.12
91:01:016001:691:3У3(6) Условное обозначение в графической части: :691:3У3(6) Площадь=1.00 кв. м		
№ характерной точки	Х. м	У.м
21	4923887.16	4388796.49
22	4923887.16	4388797.49
23	4923886.16	4388797.49
24	4923886.16	4388796.49
21	4923887.16	4388796.49
91:01:016001:691:3У3(7) Условное обозначение в графической части: :691:3У3(7) Площадь=1.00 кв. м		
№ характерной точки	Х. м	У.м
25	4923648.43	4388804.80
26	4923648.43	4388805.80
27	4923647.43	4388805.80
28	4923647.43	4388804.80
25	4923648.43	4388804.80
91:01:016001:691:3У3(8) Условное обозначение в графической части: :691:3У3(8) Площадь=1.00 кв. м		
№ характерной точки	Х. м	У.м
29	4923916.10	4388878.87
30	4923916.10	4388879.87
31	4923915.10	4388879.87
32	4923915.10	4388878.87
29	4923916.10	4388878.87

Перечень координат характерных точек границ образуемого земельного участка 91:01:000000:1130:3У1, необходимого к образованию (на условиях аренды) для государственных нужд для эксплуатации линейного объекта «Строительство кольцевого газопровода высокого давления от ГРС-1, через Балаклаву, Фиолент к бухте Казачья, г. Севастополь»
— Многоконтурный, состоящий из 3 контуров
— Назначение: Оповестительные столбики
— Площадь: 3 кв.м

91:01:000000:1130:3У1(1) Условное обозначение в графической части: :1130:3У1(1) Площадь=1.00 кв. м		
№ характерной точки	Х. м	У.м
1	4924080.63	4388709.34
2	4924081.63	4388709.34
3	4924081.63	4388710.34
4	4924080.63	4388710.34
1	4924080.63	4388709.34
91:01:000000:1130:3У1(2) Условное обозначение в графической части: :1130:3У1(2) Площадь=1.00 кв. м		
№ характерной точки	Х. м	У.м
5	4923988.91	4388681.93
6	4923989.91	4388681.93
7	4923989.91	4388682.93
8	4923988.91	4388682.93
5	4923988.91	4388681.93
91:01:000000:1130:3У1(3) Условное обозначение в графической части: :1130:3У1(3)		

Изм.	Кол. уч.	Лист	№ док.	Подп.	Дата
------	----------	------	--------	-------	------

Площадь=1.00 кв. м		
№ характерной точки	Х. м	У.м
9	4923976.26	4388678.53
10	4923977.26	4388678.53
11	4923977.26	4388679.53
12	4923976.26	4388679.53
9	4923976.26	4388678.53

Перечень координат характерных точек границ образуемого земельного участка 91:01:000000:1130:3У2, необходимого к образованию (на условиях аренды) для государственных нужд для эксплуатации линейного объекта «Строительство кольцевого газопровода высокого давления от ГРС-1, через Балаклаву, Фиолент к бухте Казачья, г. Севастополь»
 — Многоконтурный, состоящий из 3 контуров
 — Назначение: Коверы
 — Площадь: 3 кв.м

91:01:000000:1130:3У2(1) Условное обозначение в графической части: :1130:3У2(1) Площадь=1.00 кв. м		
№ характерной точки	Х. м	У.м
1	4924090.05	4388708.73
2	4924090.05	4388709.73
3	4924089.05	4388709.73
4	4924089.05	4388708.73
1	4924090.05	4388708.73
91:01:000000:1130:3У2(2) Условное обозначение в графической части: :1130:3У2(2) Площадь=1.00 кв. м		
№ характерной точки	Х. м	У.м
5	4924084.00	4388708.39
6	4924084.00	4388709.39
7	4924083.00	4388709.39
8	4924083.00	4388708.39
5	4924084.00	4388708.39
91:01:000000:1130:3У2(3) Условное обозначение в графической части: :1130:3У2(3) Площадь=1.00 кв. м		
№ характерной точки	Х. м	У.м
9	4923999.63	4388684.25
10	4923999.63	4388685.25
11	4923998.63	4388685.25
12	4923998.63	4388684.25
9	4923999.63	4388684.25

Перечень координат характерных точек границ образуемого земельного участка 91:01:000000:1130:3У3, необходимого к образованию (на условиях аренды) для государственных нужд для эксплуатации линейного объекта «Строительство кольцевого газопровода высокого давления от ГРС-1, через Балаклаву, Фиолент к бухте Казачья, г. Севастополь»
 — Многоконтурный, состоящий из 2 контуров
 — Назначение: КИП (Контрольно-измерительный пункт)
 — Площадь: 2 кв.м

Условное обозначение в графической части: :1130:3У3(1) Площадь=1.00 кв. м		
№ характерной точки	Х. м	У.м
1	4924087.23	4388708.57
2	4924087.17	4388709.56
3	4924086.17	4388709.51
4	4924086.23	4388708.51
1	4924087.23	4388708.57
Условное обозначение в графической части: :1130:3У3(2) Площадь=1.00 кв. м		
№ характерной точки	Х. м	У.м
5	4924001.64	4388685.05
6	4924001.58	4388686.04
7	4924000.58	4388685.99
8	4924000.64	4388684.99
5	4924001.64	4388685.05

Перечень координат характерных точек границ образуемого земельного участка 91:01:015001:14:3У1, необходимого к образованию (на условиях аренды) для государственных нужд для эксплуатации линейного объекта «Строительство кольцевого газопровода высокого давления от ГРС-1, через Балаклаву, Фиолент к бухте Казачья, г. Севастополь»
 — Многоконтурный, состоящий из 12 контуров

— Назначение: Оповестительные столбики

— Площадь: 12 кв.м

91:01:015001:14:ЗУ1(1) Условное обозначение в графической части: 453 Площадь=1.00 кв. м		
№ характерной точки	Х. м	У.м
1	4924090.59	4388707.55
2	4924091.59	4388707.55
3	4924091.59	4388708.55
4	4924090.59	4388708.55
1	4924090.59	4388707.55
91:01:015001:14:ЗУ1(2) Условное обозначение в графической части: 454 Площадь=1.00 кв. м		
№ характерной точки	Х. м	У.м
5	4924090.08	4388684.59
6	4924090.04	4388685.59
7	4924089.04	4388685.55
8	4924089.08	4388684.55
5	4924090.08	4388684.59
91:01:015001:14:ЗУ1(3) Условное обозначение в графической части: 455 Площадь=1.00 кв. м		
№ характерной точки	Х. м	У.м
9	4924103.39	4388482.61
10	4924103.39	4388483.61
11	4924102.39	4388483.61
12	4924102.39	4388482.61
9	4924103.39	4388482.61
91:01:015001:14:ЗУ1(4) Условное обозначение в графической части: 456 Площадь=1.00 кв. м		
№ характерной точки	Х. м	У.м
13	4924106.72	4388456.55
14	4924106.72	4388457.55
15	4924105.72	4388457.55
16	4924105.72	4388456.55
13	4924106.72	4388456.55
91:01:015001:14:ЗУ1(5) Условное обозначение в графической части: 457 Площадь=1.00 кв. м		
№ характерной точки	Х. м	У.м
17	4924126.77	4388134.40
18	4924126.77	4388135.40
19	4924125.77	4388135.40
20	4924125.77	4388134.40
17	4924126.77	4388134.40
91:01:015001:14:ЗУ1(6) Условное обозначение в графической части: 458 Площадь=1.00 кв. м		
№ характерной точки	Х. м	У.м
21	4924152.71	4387730.99
22	4924152.71	4387731.99
23	4924151.71	4387731.99
24	4924151.71	4387730.99
21	4924152.71	4387730.99
91:01:015001:14:ЗУ1(7) Условное обозначение в графической части: 459 Площадь=1.00 кв. м		
№ характерной точки	Х. м	У.м
25	4924164.55	4387568.96
26	4924164.55	4387569.96
27	4924163.55	4387569.96
28	4924163.55	4387568.96
25	4924164.55	4387568.96
91:01:015001:14:ЗУ1(8) Условное обозначение в графической части: 460 Площадь=1.00 кв. м		
№ характерной точки	Х. м	У.м
29	4924166.51	4387516.30
30	4924166.51	4387517.30
31	4924165.51	4387517.30
32	4924165.51	4387516.30
29	4924166.51	4387516.30

Изм.	Кол. уч.	Лист	№ док.	Подп.	Дата

48.2.2021-ДПТ

Лист

113

91:01:015001:14:3У1(9) Условное обозначение в графической части: 461 Площадь=1.00 кв. м		
№ характерной точки	Х. м	У.м
33	4924189.18	4387516.94
34	4924189.18	4387517.94
35	4924188.18	4387517.94
36	4924188.18	4387516.94
33	4924189.18	4387516.94
91:01:015001:14:3У1(10) Условное обозначение в графической части: 462 Площадь=1.00 кв. м		
№ характерной точки	Х. м	У.м
37	4924195.09	4387423.33
38	4924194.09	4387423.33
39	4924194.09	4387422.33
40	4924195.09	4387422.33
37	4924195.09	4387423.33
91:01:015001:14:3У1(11) Условное обозначение в графической части: 463 Площадь=1.00 кв. м		
№ характерной точки	Х. м	У.м
41	4924197.57	4387377.98
42	4924196.57	4387377.98
43	4924196.57	4387376.98
44	4924197.57	4387376.98
1	4924197.57	4387377.98
91:01:015001:14:3У1(12) Условное обозначение в графической части: 464 Площадь=1.00 кв. м		
№ характерной точки	Х. м	У.м
45	4924193.79	4387325.02
46	4924192.79	4387325.02
47	4924192.79	4387324.02
48	4924193.79	4387324.02
45	4924193.79	4387325.02

Перечень координат характерных точек границ образуемого земельного участка 91:01:015001:14:3У2, необходимого к образованию (на условиях аренды) для государственных нужд для эксплуатации линейного объекта «Строительство кольцевого газопровода высокого давления от ГРС-1, через Балаклаву, Фиолент к бухте Казачья, г. Севастополь»
— Многоконтурный, состоящий из 5 контуров
— Назначение: Контрольно-измерительный пункт (КИП)
— Площадь: 5 кв.м

91:01:015001:14:3У2(1) Условное обозначение в графической части: 465 Площадь=1.00 кв. м		
№ характерной точки	Х. м	У.м
1	4924090.24	4388695.13
2	4924089.36	4388695.59
3	4924089.81	4388696.48
4	4924090.70	4388696.02
1	4924090.24	4388695.13
91:01:015001:14:3У2(2) Условное обозначение в графической части: 466 Площадь=1.00 кв. м		
№ характерной точки	Х. м	У.м
5	4924193.41	4387325.17
6	4924194.40	4387325.24
7	4924194.34	4387326.24
8	4924193.34	4387326.17
5	4924193.41	4387325.17
91:01:015001:14:3У2(3) Условное обозначение в графической части: 467 Площадь=1.00 кв. м		
№ характерной точки	Х. м	У.м
9	4924092.28	4388612.78
10	4924092.21	4388613.79
11	4924093.21	4388613.85
12	4924093.27	4388612.85
9	4924092.28	4388612.78
91:01:015001:14:3У2(4) Условное обозначение в графической части: 468 Площадь=1.00 кв. м		

Изм.	Кол. уч.	Лист	№ док.	Подп.	Дата
------	----------	------	--------	-------	------

№ характерной точки	X. м	Y.м
13	4924120.09	4388213.94
14	4924120.02	4388214.94
15	4924121.02	4388215.01
16	4924121.09	4388214.01
13	4924120.09	4388213.94
91:01:015001:14:3У2(5) Условное обозначение в графической части: 469 Площадь=1.00 кв. м		
№ характерной точки	X. м	Y.м
17	4924139.44	4387913.91
18	4924139.37	4387914.91
19	4924140.37	4387914.98
20	4924140.43	4387913.98
17	4924139.44	4387913.91

Перечень координат характерных точек границ образуемого земельного участка 91:01:015001:14:3У3, необходимого к образованию (на условиях аренды) для государственных нужд для эксплуатации линейного объекта «Строительство кольцевого газопровода высокого давления от ГРС-1, через Балаклаву, Фиолент к бухте Казачья, г. Севастополь»
— Многоконтурный, состоящий из 9 контуров
— Назначение: Ковер
— Площадь: 9 кв.м

91:01:015001:14:3У3(1) Условное обозначение в графической части: 471 Площадь=1.00 кв. м		
№ характерной точки	X. м	Y.м
1	4924090.42	4388701.05
2	4924090.42	4388702.05
3	4924089.42	4388702.05
4	4924089.42	4388701.05
1	4924090.42	4388701.05
91:01:015001:14:3У3(2) Условное обозначение в графической части: 472 Площадь=1.00 кв. м		
№ характерной точки	X. м	Y.м
5	4924090.50	4388700.87
6	4924089.50	4388700.86
7	4924089.50	4388699.86
8	4924090.50	4388699.87
5	4924090.50	4388700.87
91:01:015001:14:3У3(3) Условное обозначение в графической части: 473 Площадь=1.00 кв. м		
№ характерной точки	X. м	Y.м
9	4924090.62	4388698.18
10	4924089.62	4388698.17
11	4924089.62	4388697.17
12	4924090.62	4388697.18
9	4924090.62	4388698.18
91:01:015001:14:3У3(4) Условное обозначение в графической части: 474 Площадь=1.00 кв. м		
№ характерной точки	X. м	Y.м
13	4924165.74	4387515.18
14	4924165.74	4387516.18
15	4924164.74	4387516.18
16	4924164.74	4387515.18
13	4924165.74	4387515.18
91:01:015001:14:3У3(5) Условное обозначение в графической части: 475 Площадь=1.00 кв. м		
№ характерной точки	X. м	Y.м
17	4924168.36	4387515.18
18	4924168.36	4387516.18
19	4924167.36	4387516.18
20	4924167.36	4387515.18
17	4924168.36	4387515.18
91:01:015001:14:3У3(6) Условное обозначение в графической части: 476 Площадь=1.00 кв. м		
№ характерной точки	X. м	Y.м
21	4924169.55	4387515.26

Изм.	Кол. уч.	Лист	№ док.	Подп.	Дата
------	----------	------	--------	-------	------

22	4924170.55	4387515.26
23	4924170.55	4387516.26
24	4924169.55	4387516.26
21	4924169.55	4387515.26
91:01:015001:14:3У3(7) Условное обозначение в графической части: 477 Площадь=1.00 кв. м		
№ характерной точки	Х. м	У.м
25	4924180.22	4387515.68
26	4924180.22	4387516.68
27	4924179.22	4387516.68
28	4924179.22	4387515.68
25	4924180.22	4387515.68
91:01:015001:14:3У3(8) Условное обозначение в графической части: 478 Площадь=1.00 кв. м		
№ характерной точки	Х. м	У.м
29	4924183.53	4387515.70
30	4924183.53	4387516.70
31	4924182.53	4387516.70
32	4924182.53	4387515.70
29	4924183.53	4387515.70
91:01:015001:14:3У3(9) Условное обозначение в графической части: 479 Площадь=1.00 кв. м		
№ характерной точки	Х. м	У.м
33	4924188.82	4387515.88
34	4924188.82	4387516.88
35	4924187.82	4387516.88
36	4924187.82	4387515.88
33	4924188.82	4387515.88

Перечень координат характерных точек границ образуемого земельного участка 91:01:015001:16:3У1, необходимого к образованию (на условиях аренды) для государственных нужд для эксплуатации линейного объекта «Строительство кольцевого газопровода высокого давления от ГРС-1, через Балаклаву, Фиолент к бухте Казачья, г. Севастополь»

- Многоконтурный, состоящий из 64 контуров
- Назначение: Опознавательные столбики
- Площадь: 64 кв.м

91:01:015001:16:3У1(1) Условное обозначение в графической части: :16:3У1(1) Площадь=1.00 кв. м		
№ характерной точки	Х. м	У.м
1	4924173.66	4387269.95
2	4924173.66	4387270.95
3	4924172.66	4387270.95
4	4924172.66	4387269.95
1	4924173.66	4387269.95
91:01:015001:16:3У1(2) Условное обозначение в графической части: :16:3У1(2) Площадь=1.00 кв. м		
№ характерной точки	Х. м	У.м
5	4924173.98	4387239.14
6	4924173.98	4387240.14
7	4924172.98	4387240.14
8	4924172.98	4387239.14
5	4924173.98	4387239.14
91:01:015001:16:3У1(3) Условное обозначение в графической части: :16:3У1(3) Площадь=1.00 кв. м		
№ характерной точки	Х. м	У.м
9	4924174.26	4387204.11
10	4924175.26	4387204.11
11	4924175.26	4387205.11
12	4924174.26	4387205.11
9	4924174.26	4387204.11
91:01:015001:16:3У1(4) Условное обозначение в графической части: :16:3У1(4) Площадь=1.00 кв. м		
№ характерной точки	Х. м	У.м
13	4924178.07	4387097.38
14	4924178.07	4387098.38
15	4924177.07	4387098.38
16	4924177.07	4387097.38

Изм.	Кол. уч.	Лист	№ док.	Подп.	Дата
------	----------	------	--------	-------	------

13	4924178.07	4387097.38
91:01:015001:16:3У1(5) Условное обозначение в графической части: :16:3У1(5) Площадь=1.00 кв. м		
№ характерной точки	Х. м	У.м
17	4924186.73	4386976.90
18	4924186.73	4386977.90
19	4924185.73	4386977.90
20	4924185.73	4386976.90
17	4924186.73	4386976.90
91:01:015001:16:3У1(6) Условное обозначение в графической части: :16:3У1(6) Площадь=1.00 кв. м		
№ характерной точки	Х. м	У.м
21	4924195.72	4386935.89
22	4924194.72	4386935.89
23	4924194.72	4386934.89
24	4924195.72	4386934.89
21	4924195.72	4386935.89
91:01:015001:16:3У1(7) Условное обозначение в графической части: :16:3У1(7) Площадь=1.00 кв. м		
№ характерной точки	Х. м	У.м
25	4924204.29	4386841.70
26	4924204.29	4386842.70
27	4924203.29	4386842.70
28	4924203.29	4386841.70
25	4924204.29	4386841.70
91:01:015001:16:3У1(8) Условное обозначение в графической части: :16:3У1(8) Площадь=1.00 кв. м		
№ характерной точки	Х. м	У.м
29	4924223.25	4386716.54
30	4924223.25	4386717.54
31	4924222.25	4386717.54
32	4924222.25	4386716.54
29	4924223.25	4386716.54
91:01:015001:16:3У1(9) Условное обозначение в графической части: :16:3У1(9) Площадь=1.00 кв. м		
№ характерной точки	Х. м	У.м
33	4924218.84	4386712.88
34	4924219.84	4386712.88
35	4924219.84	4386713.88
36	4924218.84	4386713.88
33	4924218.84	4386712.88
91:01:015001:16:3У1(10) Условное обозначение в графической части: :16:3У1(10) Площадь=1.00 кв. м		
№ характерной точки	Х. м	У.м
37	4924221.46	4386685.28
38	4924221.46	4386686.28
39	4924220.46	4386686.28
40	4924220.46	4386685.28
37	4924221.46	4386685.28
91:01:015001:16:3У1(11) Условное обозначение в графической части: :16:3У1(11) Площадь=1.00 кв. м		
№ характерной точки	Х. м	У.м
41	4924228.53	4386638.92
42	4924228.53	4386639.92
43	4924227.53	4386639.92
44	4924227.53	4386638.92
41	4924228.53	4386638.92
91:01:015001:16:3У1(12) Условное обозначение в графической части: :16:3У1(12) Площадь=1.00 кв. м		
№ характерной точки	Х. м	У.м
45	4924238.84	4386613.47
46	4924237.84	4386613.47
47	4924237.84	4386612.47
48	4924238.84	4386612.47
45	4924238.84	4386613.47
91:01:015001:16:3У1(13)		

Изм.	Кол. уч.	Лист	№ док.	Подп.	Дата
------	----------	------	--------	-------	------

Условное обозначение в графической части: :16:3У1(13) Площадь=1.00 кв. м		
№ характерной точки	Х. м	У.м
49	4924244.91	4386535.98
50	4924245.91	4386535.98
51	4924245.91	4386536.98
52	4924244.91	4386536.98
49	4924244.91	4386535.98
91:01:015001:16:3У1(14) Условное обозначение в графической части: :16:3У1(14) Площадь=1.00 кв. м		
№ характерной точки	Х. м	У.м
53	4924248.77	4386487.44
54	4924248.77	4386488.44
55	4924247.77	4386488.44
56	4924247.77	4386487.44
53	4924248.77	4386487.44
91:01:015001:16:3У1(15) Условное обозначение в графической части: :16:3У1(15) Площадь=1.00 кв. м		
№ характерной точки	Х. м	У.м
57	4924250.76	4386446.54
58	4924251.76	4386446.54
59	4924251.76	4386447.54
60	4924250.76	4386447.54
57	4924250.76	4386446.54
91:01:015001:16:3У1(16) Условное обозначение в графической части: :16:3У1(16) Площадь=1.00 кв. м		
№ характерной точки	Х. м	У.м
61	4924265.24	4386320.54
62	4924264.24	4386320.54
63	4924264.24	4386319.54
64	4924265.24	4386319.54
61	4924265.24	4386320.54
91:01:015001:16:3У1(17) Условное обозначение в графической части: :16:3У1(17) Площадь=1.00 кв. м		
№ характерной точки	Х. м	У.м
65	4924270.48	4386318.85
66	4924271.48	4386318.85
67	4924271.48	4386319.85
68	4924270.48	4386319.85
65	4924270.48	4386318.85
91:01:015001:16:3У1(18) Условное обозначение в графической части: :16:3У1(18) Площадь=1.00 кв. м		
№ характерной точки	Х. м	У.м
69	4924273.47	4386297.66
70	4924273.47	4386298.66
71	4924272.47	4386298.66
72	4924272.47	4386297.66
69	4924273.47	4386297.66
91:01:015001:16:3У1(19) Условное обозначение в графической части: :16:3У1(19) Площадь=1.00 кв. м		
№ характерной точки	Х. м	У.м
73	4924280.52	4386218.51
74	4924281.52	4386218.51
75	4924281.52	4386219.51
76	4924280.52	4386219.51
73	4924280.52	4386218.51
91:01:015001:16:3У1(20) Условное обозначение в графической части: :16:3У1(20) Площадь=1.00 кв. м		
№ характерной точки	Х. м	У.м
77	4924288.99	4386186.27
78	4924288.99	4386187.27
79	4924287.99	4386187.27
80	4924287.99	4386186.27
77	4924288.99	4386186.27
91:01:015001:16:3У1(21) Условное обозначение в графической части: :16:3У1(21) Площадь=1.00 кв. м		

Изм.	Кол. уч.	Лист	№ док.	Подп.	Дата

№ характерной точки	X. м	Y.м
81	4924295.70	4386131.00
82	4924295.70	4386132.00
83	4924294.70	4386132.00
84	4924294.70	4386131.00
81	4924295.70	4386131.00
91:01:015001:16:3У1(22) Условное обозначение в графической части: :16:3У1(22) Площадь=1.00 кв. м		
№ характерной точки	X. м	Y.м
85	4924303.46	4386081.37
86	4924303.46	4386082.37
87	4924302.46	4386082.37
88	4924302.46	4386081.37
85	4924303.46	4386081.37
91:01:015001:16:3У1(23) Условное обозначение в графической части: :16:3У1(23) Площадь=1.00 кв. м		
№ характерной точки	X. м	Y.м
89	4924321.00	4386012.48
90	4924321.00	4386013.48
91	4924320.00	4386013.48
92	4924320.00	4386012.48
89	4924321.00	4386012.48
91:01:015001:16:3У1(24) Условное обозначение в графической части: :16:3У1(24) Площадь=1.00 кв. м		
№ характерной точки	X. м	Y.м
93	4924329.84	4385974.50
94	4924330.84	4385974.50
95	4924330.84	4385975.50
96	4924329.84	4385975.50
93	4924329.84	4385974.50
91:01:015001:16:3У1(25) Условное обозначение в графической части: :16:3У1(25) Площадь=1.00 кв. м		
№ характерной точки	X. м	Y.м
97	4924343.11	4385973.73
98	4924343.11	4385974.73
99	4924342.11	4385974.73
100	4924342.11	4385973.73
97	4924343.11	4385973.73
91:01:015001:16:3У1(26) Условное обозначение в графической части: :16:3У1(26) Площадь=1.00 кв. м		
№ характерной точки	X. м	Y.м
101	4924351.79	4385941.51
102	4924351.79	4385942.51
103	4924350.79	4385942.51
104	4924350.79	4385941.51
101	4924351.79	4385941.51
91:01:015001:16:3У1(27) Условное обозначение в графической части: :16:3У1(27) Площадь=1.00 кв. м		
№ характерной точки	X. м	Y.м
105	4924366.32	4385885.18
106	4924366.32	4385886.18
107	4924365.32	4385886.18
108	4924365.32	4385885.18
105	4924366.32	4385885.18
91:01:015001:16:3У1(28) Условное обозначение в графической части: :16:3У1(28) Площадь=1.00 кв. м		
№ характерной точки	X. м	Y.м
109	4924371.79	4385850.98
110	4924372.79	4385850.98
111	4924372.79	4385851.98
112	4924371.79	4385851.98
109	4924371.79	4385850.98
91:01:015001:16:3У1(29) Условное обозначение в графической части: :16:3У1(29) Площадь=1.00 кв. м		
№ характерной точки	X. м	Y.м
113	4924370.13	4385777.12

Изм.	Кол. уч.	Лист	№ док.	Подп.	Дата
------	----------	------	--------	-------	------

114	4924370.13	4385778.12
115	4924369.13	4385778.12
116	4924369.13	4385777.12
113	4924370.13	4385777.12
91:01:015001:16:3У1(30) Условное обозначение в графической части: :16:3У1(30) Площадь=1.00 кв. м		
№ характерной точки	Х. м	У.м
117	4924372.19	4385722.04
118	4924371.19	4385722.04
119	4924371.19	4385721.04
120	4924372.19	4385721.04
117	4924372.19	4385722.04
91:01:015001:16:3У1(31) Условное обозначение в графической части: :16:3У1(31) Площадь=1.00 кв. м		
№ характерной точки	Х. м	У.м
121	4924404.62	4385424.79
122	4924403.62	4385424.79
123	4924403.62	4385423.79
124	4924404.62	4385423.79
121	4924404.62	4385424.79
91:01:015001:16:3У1(32) Условное обозначение в графической части: :16:3У1(32) Площадь=1.00 кв. м		
№ характерной точки	Х. м	У.м
125	4924391.34	4385368.31
126	4924391.34	4385369.31
127	4924390.34	4385369.31
128	4924390.34	4385368.31
125	4924391.34	4385368.31
91:01:015001:16:3У1(33) Условное обозначение в графической части: :16:3У1(33) Площадь=1.00 кв. м		
№ характерной точки	Х. м	У.м
129	4924395.76	4385329.90
130	4924395.76	4385330.90
131	4924394.76	4385330.90
132	4924394.76	4385329.90
129	4924395.76	4385329.90
91:01:015001:16:3У1(34) Условное обозначение в графической части: :16:3У1(34) Площадь=1.00 кв. м		
№ характерной точки	Х. м	У.м
133	4924294.43	4385317.66
134	4924294.43	4385318.66
135	4924293.43	4385318.66
136	4924293.43	4385317.66
133	4924294.43	4385317.66
91:01:015001:16:3У1(35) Условное обозначение в графической части: :16:3У1(35) Площадь=1.00 кв. м		
№ характерной точки	Х. м	У.м
137	4924291.48	4385321.14
138	4924291.48	4385322.14
139	4924290.48	4385322.14
140	4924290.48	4385321.14
137	4924291.48	4385321.14
91:01:015001:16:3У1(36) Условное обозначение в графической части: :16:3У1(36) Площадь=1.00 кв. м		
№ характерной точки	Х. м	У.м
141	4924221.58	4385312.37
142	4924221.58	4385313.37
143	4924220.58	4385313.37
144	4924220.58	4385312.37
141	4924221.58	4385312.37
91:01:015001:16:3У1(37) Условное обозначение в графической части: :16:3У1(37) Площадь=1.00 кв. м		
№ характерной точки	Х. м	У.м
145	4924185.07	4385308.26
146	4924185.07	4385309.26
147	4924184.07	4385309.26

Изм.	Кол. уч.	Лист	№ док.	Подп.	Дата

148	4924184.07	4385308.26
145	4924185.07	4385308.26
91:01:015001:16:3У1(38) Условное обозначение в графической части: :16:3У1(38) Площадь=1.00 кв. м		
№ характерной точки	Х. м	У.м
149	4924182.91	4385313.49
150	4924182.91	4385314.49
151	4924181.91	4385314.49
152	4924181.91	4385313.49
149	4924182.91	4385313.49
91:01:015001:16:3У1(39) Условное обозначение в графической части: :16:3У1(39) Площадь=1.00 кв. м		
№ характерной точки	Х. м	У.м
153	4924150.84	4385308.72
154	4924150.84	4385309.72
155	4924149.84	4385309.72
156	4924149.84	4385308.72
153	4924150.84	4385308.72
91:01:015001:16:3У1(40) Условное обозначение в графической части: :16:3У1(39) Площадь=1.00 кв. м		
№ характерной точки	Х. м	У.м
157	4924108.96	4385303.06
158	4924107.96	4385303.06
159	4924107.96	4385302.06
160	4924108.96	4385302.06
157	4924108.96	4385303.06
91:01:015001:16:3У1(41) Условное обозначение в графической части: :16:3У1(41) Площадь=1.00 кв. м		
№ характерной точки	Х. м	У.м
161	4924071.00	4385299.10
162	4924070.00	4385299.10
163	4924070.00	4385298.10
164	4924071.00	4385298.10
161	4924071.00	4385299.10
91:01:015001:16:3У1(42) Условное обозначение в графической части: :16:3У1(42) Площадь=1.00 кв. м		
№ характерной точки	Х. м	У.м
165	4924020.78	4385288.86
166	4924020.78	4385289.86
167	4924019.78	4385289.86
168	4924019.78	4385288.86
165	4924020.78	4385288.86
91:01:015001:16:3У1(43) Условное обозначение в графической части: :16:3У1(43) Площадь=1.00 кв. м		
№ характерной точки	Х. м	У.м
169	4924027.94	4385241.66
170	4924028.94	4385241.66
171	4924028.94	4385242.66
172	4924027.94	4385242.66
169	4924027.94	4385241.66
91:01:015001:16:3У1(44) Условное обозначение в графической части: :16:3У1(44) Площадь=1.00 кв. м		
№ характерной точки	Х. м	У.м
173	4924025.15	4385147.40
174	4924025.15	4385148.40
175	4924024.15	4385148.40
176	4924024.15	4385147.40
173	4924025.15	4385147.40
91:01:015001:16:3У1(45) Условное обозначение в графической части: :16:3У1(45) Площадь=1.00 кв. м		
№ характерной точки	Х. м	У.м
177	4924011.31	4385038.65
178	4924012.31	4385038.65
179	4924012.31	4385039.65
180	4924011.31	4385039.65
177	4924011.31	4385038.65

Изм.	Кол. уч.	Лист	№ док.	Подп.	Дата

91:01:015001:16:3У1(46) Условное обозначение в графической части: :16:3У1(46) Площадь=1.00 кв. м		
№ характерной точки	Х. м	У.м
181	4924017.08	4385035.03
182	4924017.08	4385036.03
183	4924016.08	4385036.03
184	4924016.08	4385035.03
181	4924017.08	4385035.03
91:01:015001:16:3У1(47) Условное обозначение в графической части: :16:3У1(47) Площадь=1.00 кв. м		
№ характерной точки	Х. м	У.м
185	4924014.21	4385013.95
186	4924014.21	4385014.95
187	4924013.21	4385014.95
188	4924013.21	4385013.95
185	4924014.21	4385013.95
91:01:015001:16:3У1(48) Условное обозначение в графической части: :16:3У1(48) Площадь=1.00 кв. м		
№ характерной точки	Х. м	У.м
189	4924026.16	4384894.10
190	4924026.16	4384895.10
191	4924025.16	4384895.10
192	4924025.16	4384894.10
189	4924026.16	4384894.10
91:01:015001:16:3У1(49) Условное обозначение в графической части: :16:3У1(49) Площадь=1.00 кв. м		
№ характерной точки	Х. м	У.м
193	4924032.85	4384841.39
194	4924032.85	4384842.39
195	4924031.85	4384842.39
196	4924031.85	4384841.39
193	4924032.85	4384841.39
91:01:015001:16:3У1(50) Условное обозначение в графической части: :16:3У1(50) Площадь=1.00 кв. м		
№ характерной точки	Х. м	У.м
197	4924014.38	4384827.69
198	4924015.38	4384827.69
199	4924015.38	4384828.69
200	4924014.38	4384828.69
197	4924014.38	4384827.69
91:01:015001:16:3У1(51) Условное обозначение в графической части: :16:3У1(51) Площадь=1.00 кв. м		
№ характерной точки	Х. м	У.м
201	4924016.40	4384810.53
202	4924017.40	4384810.53
203	4924017.40	4384811.53
204	4924016.40	4384811.53
201	4924016.40	4384810.53
91:01:015001:16:3У1(52) Условное обозначение в графической части: :16:3У1(52) Площадь=1.00 кв. м		
№ характерной точки	Х. м	У.м
205	4924018.28	4384793.96
206	4924018.28	4384794.96
207	4924017.28	4384794.96
208	4924017.28	4384793.96
205	4924018.28	4384793.96
91:01:015001:16:3У1(53) Условное обозначение в графической части: :16:3У1(53) Площадь=1.00 кв. м		
№ характерной точки	Х. м	У.м
209	4923984.89	4384762.56
210	4923985.89	4384762.56
211	4923985.89	4384763.56
212	4923984.89	4384763.56
209	4923984.89	4384762.56
91:01:015001:16:3У1(54) Условное обозначение в графической части: :16:3У1(54)		

Изм.	Кол. уч.	Лист	№ док.	Подп.	Дата
------	----------	------	--------	-------	------

Площадь=1.00 кв. м		
№ характерной точки	Х. м	У.м
213	4923907.95	4384746.68
214	4923908.95	4384746.68
215	4923908.95	4384747.68
216	4923907.95	4384747.68
213	4923907.95	4384746.68
91:01:015001:16:3У1(55) Условное обозначение в графической части: :16:3У1(55) Площадь=1.00 кв. м		
№ характерной точки	Х. м	У.м
217	4923877.60	4384768.35
218	4923877.60	4384769.35
219	4923876.60	4384769.35
220	4923876.60	4384768.35
217	4923877.60	4384768.35
91:01:015001:16:3У1(56) Условное обозначение в графической части: :16:3У1(56) Площадь=1.00 кв. м		
№ характерной точки	Х. м	У.м
221	4923601.63	4384965.80
222	4923601.63	4384966.80
223	4923600.63	4384966.80
224	4923600.63	4384965.80
221	4923601.63	4384965.80
91:01:015001:16:3У1(57) Условное обозначение в графической части: :16:3У1(57) Площадь=1.00 кв. м		
№ характерной точки	Х. м	У.м
225	4923522.29	4384878.96
226	4923522.29	4384879.96
227	4923521.29	4384879.96
228	4923521.29	4384878.96
225	4923522.29	4384878.96
91:01:015001:16:3У1(58) Условное обозначение в графической части: :16:3У1(58) Площадь=1.00 кв. м		
№ характерной точки	Х. м	У.м
229	4923502.76	4384851.80
230	4923502.76	4384852.80
231	4923501.76	4384852.80
232	4923501.76	4384851.80
229	4923502.76	4384851.80
91:01:015001:16:3У1(59) Условное обозначение в графической части: :16:3У1(59) Площадь=1.00 кв. м		
№ характерной точки	Х. м	У.м
233	4923448.94	4384753.27
234	4923448.94	4384754.27
235	4923447.94	4384754.27
236	4923447.94	4384753.27
233	4923448.94	4384753.27
91:01:015001:16:3У1(60) Условное обозначение в графической части: :16:3У1(60) Площадь=1.00 кв. м		
№ характерной точки	Х. м	У.м
237	4923369.41	4384732.47
238	4923369.41	4384733.47
239	4923368.41	4384733.47
240	4923368.41	4384732.47
237	4923369.41	4384732.47
91:01:015001:16:3У1(61) Условное обозначение в графической части: :16:3У1(61) Площадь=1.00 кв. м		
№ характерной точки	Х. м	У.м
241	4923296.60	4384715.27
242	4923296.60	4384716.27
243	4923295.60	4384716.27
244	4923295.60	4384715.27
241	4923296.60	4384715.27
91:01:015001:16:3У1(62) Условное обозначение в графической части: :16:3У1(62) Площадь=1.00 кв. м		
№ характерной точки	Х. м	У.м

Изм.	Кол. уч.	Лист	№ док.	Подп.	Дата

245	4923260.65	4384707.85
246	4923260.65	4384708.85
247	4923259.65	4384708.85
248	4923259.65	4384707.85
245	4923260.65	4384707.85
91:01:015001:16:3У1(63) Условное обозначение в графической части: :16:3У1(63) Площадь=1.00 кв. м		
№ характерной точки	Х. м	У.м
249	4923217.47	4384649.05
250	4923217.47	4384650.05
251	4923216.47	4384650.05
252	4923216.47	4384649.05
249	4923217.47	4384649.05
91:01:015001:16:3У1(64) Условное обозначение в графической части: :16:3У1(64) Площадь=1.00 кв. м		
№ характерной точки	Х. м	У.м
253	4923229.82	4384621.25
254	4923229.82	4384622.25
255	4923228.82	4384622.25
256	4923228.82	4384621.25
253	4923229.82	4384621.25

Перечень координат характерных точек границ образуемого земельного участка 91:01:015001:16:3У2, необходимого к образованию (на условиях аренды) для государственных нужд для эксплуатации линейного объекта «Строительство кольцевого газопровода высокого давления от ГРС-1, через Балаклаву, Фиолент к бухте Казачья, г. Севастополь»
— Многоконтурный, состоящий из 26 контуров
— Назначение: Под Контрольно-измерительные пункты (КИП)
— Площадь: 26 кв.м

91:01:015001:16:3У2(1) Условное обозначение в графической части:16:3У2(1) Площадь=1.00 кв. м		
№ характерной точки	Х. м	У.м
1	4924176.48	4387271.13
2	4924177.48	4387271.19
3	4924177.41	4387272.19
4	4924176.41	4387272.12
1	4924176.48	4387271.13
91:01:015001:16:3У2(2) Условное обозначение в графической части:16:3У2(2) Площадь=1.00 кв. м		
№ характерной точки	Х. м	У.м
5	4924187.25	4386967.05
6	4924188.25	4386967.12
7	4924188.18	4386968.12
8	4924187.19	4386968.05
5	4924187.25	4386967.05
91:01:015001:16:3У2(3) Условное обозначение в графической части:16:3У2(3) Площадь=1.00 кв. м		
№ характерной точки	Х. м	У.м
9	4924191.49	4386946.83
10	4924192.49	4386946.89
11	4924192.42	4386947.90
12	4924191.43	4386947.82
9	4924191.49	4386946.83
91:01:015001:16:3У2(4) Условное обозначение в графической части:16:3У2(4) Площадь=1.00 кв. м		
№ характерной точки	Х. м	У.м
13	4924193.71	4386937.02
14	4924194.71	4386937.08
15	4924194.64	4386938.08
16	4924193.64	4386938.02
13	4924193.71	4386937.02
91:01:015001:16:3У2(5) Условное обозначение в графической части:16:3У2(5) Площадь=1.00 кв. м		
№ характерной точки	Х. м	У.м
17	4924196.72	4386903.60
18	4924197.72	4386903.66
19	4924197.65	4386904.66

Изм.	Кол. уч.	Лист	№ док.	Подп.	Дата
------	----------	------	--------	-------	------

20	4924196.65	4386904.59
17	4924196.72	4386903.60
91:01:015001:16:3У2(6) Условное обозначение в графической части:16:3У2(6) Площадь=1.00 кв. м		
№ характерной точки	Х. м	У.м
21	4924209.89	4386836.85
22	4924210.89	4386836.92
23	4924210.82	4386837.92
24	4924209.82	4386837.85
21	4924209.89	4386836.85
91:01:015001:16:3У2(7) Условное обозначение в графической части:16:3У2(7) Площадь=1.00 кв. м		
№ характерной точки	Х. м	У.м
25	4924216.91	4386786.02
26	4924217.90	4386786.09
27	4924217.84	4386787.09
28	4924216.84	4386787.02
25	4924216.91	4386786.02
91:01:015001:16:3У2(8) Условное обозначение в графической части:16:3У2(8) Площадь=1.00 кв. м		
№ характерной точки	Х. м	У.м
29	4924221.07	4386720.26
30	4924222.07	4386720.32
31	4924222.00	4386721.32
32	4924221.00	4386721.25
29	4924221.07	4386720.26
91:01:015001:16:3У2(9) Условное обозначение в графической части:16:3У2(9) Площадь=1.00 кв. м		
№ характерной точки	Х. м	У.м
33	4924223.55	4386659.35
34	4924224.55	4386659.41
35	4924224.48	4386660.41
36	4924223.48	4386660.34
33	4924223.55	4386659.35
91:01:015001:16:3У2(10) Условное обозначение в графической части:16:3У2(10) Площадь=1.00 кв. м		
№ характерной точки	Х. м	У.м
37	4924227.42	4386636.35
38	4924228.42	4386636.42
39	4924228.36	4386637.41
40	4924227.36	4386637.35
37	4924227.42	4386636.35
91:01:015001:16:3У2(11) Условное обозначение в графической части:16:3У2(11) Площадь=1.00 кв. м		
№ характерной точки	Х. м	У.м
41	4924267.79	4386319.07
42	4924268.78	4386319.14
43	4924268.72	4386320.14
44	4924267.72	4386320.07
41	4924267.79	4386319.07
91:01:015001:16:3У2(12) Условное обозначение в графической части:16:3У2(12) Площадь=1.00 кв. м		
№ характерной точки	Х. м	У.м
45	4924283.60	4386203.95
46	4924284.60	4386204.01
47	4924284.53	4386205.02
48	4924283.54	4386204.94
45	4924283.60	4386203.95
91:01:015001:16:3У2(13) Условное обозначение в графической части:16:3У2(13) Площадь=1.00 кв. м		
№ характерной точки	Х. м	У.м
49	4924332.59	4385974.71
50	4924333.59	4385974.78
51	4924333.52	4385975.78
52	4924332.52	4385975.71
49	4924332.59	4385974.71

Изм.	Кол. уч.	Лист	№ док.	Подп.	Дата

91:01:015001:16:3У2(14) Условное обозначение в графической части:16:3У2(14) Площадь=1.00 кв. м		
№ характерной точки	Х. м	У.м
53	4924398.01	4385402.69
54	4924399.01	4385402.76
55	4924398.94	4385403.76
56	4924397.95	4385403.69
53	4924398.01	4385402.69
91:01:015001:16:3У2(15) Условное обозначение в графической части:16:3У2(15) Площадь=1.00 кв. м		
№ характерной точки	Х. м	У.м
57	4924393.39	4385338.89
58	4924394.39	4385338.96
59	4924394.32	4385339.96
60	4924393.33	4385339.89
57	4924393.39	4385338.89
91:01:015001:16:3У2(16) Условное обозначение в графической части:16:3У2(16) Площадь=1.00 кв. м		
№ характерной точки	Х. м	У.м
61	4924292.54	4385320.59
62	4924293.54	4385320.65
63	4924293.48	4385321.65
64	4924292.48	4385321.58
61	4924292.54	4385320.59
91:01:015001:16:3У2(17) Условное обозначение в графической части:16:3У2(17) Площадь=1.00 кв. м		
№ характерной точки	Х. м	У.м
65	4924183.35	4385311.79
66	4924184.35	4385311.82
67	4924184.31	4385312.82
68	4924183.31	4385312.79
65	4924183.35	4385311.79
91:01:015001:16:3У2(18) Условное обозначение в графической части:16:3У2(18) Площадь=1.00 кв. м		
№ характерной точки	Х. м	У.м
69	4924053.25	4385295.85
70	4924054.25	4385295.92
71	4924054.18	4385296.92
72	4924053.19	4385296.85
69	4924053.25	4385295.85
91:01:015001:16:3У2(19) Условное обозначение в графической части:16:3У2(19) Площадь=1.00 кв. м		
№ характерной точки	Х. м	У.м
73	4924019.74	4385282.39
74	4924020.75	4385282.46
75	4924020.68	4385283.46
76	4924019.69	4385283.39
73	4924019.74	4385282.39
91:01:015001:16:3У2(20) Условное обозначение в графической части:16:3У2(20) Площадь=1.00 кв. м		
№ характерной точки	Х. м	У.м
77	4924013.25	4385035.93
78	4924014.25	4385035.98
79	4924014.18	4385036.99
80	4924013.19	4385036.92
77	4924013.25	4385035.93
91:01:015001:16:3У2(21) Условное обозначение в графической части:16:3У2(21) Площадь=1.00 кв. м		
№ характерной точки	Х. м	У.м
81	4924028.71	4384840.07
82	4924028.64	4384841.07
83	4924029.64	4384841.14
84	4924029.70	4384840.14
81	4924028.71	4384840.07
91:01:015001:16:3У2(22) Условное обозначение в графической части:16:3У2(22)		

Изм.	Кол. уч.	Лист	№ док.	Подп.	Дата
------	----------	------	--------	-------	------

Площадь=1.00 кв. м		
№ характерной точки	Х. м	У.м
85	4924020.00	4384833.61
86	4924019.93	4384834.60
87	4924020.93	4384834.67
88	4924021.00	4384833.67
85	4924020.00	4384833.61
91:01:015001:16:3У2(23) Условное обозначение в графической части:16:3У2(23) Площадь=1.00 кв. м		
№ характерной точки	Х. м	У.м
89	4923599.36	4384968.48
90	4923599.93	4384969.30
91	4923600.75	4384968.74
92	4923600.19	4384967.91
89	4923599.36	4384968.48
91:01:015001:16:3У2(24) Условное обозначение в графической части:16:3У2(24) Площадь=1.00 кв. м		
№ характерной точки	Х. м	У.м
93	4923519.66	4384883.84
94	4923520.65	4384883.91
95	4923520.59	4384884.90
96	4923519.58	4384884.84
93	4923519.66	4384883.84
91:01:015001:16:3У2(25) Условное обозначение в графической части:16:3У2(25) Площадь=1.00 кв. м		
№ характерной точки	Х. м	У.м
97	4923457.26	4384769.71
98	4923457.84	4384770.53
99	4923457.03	4384771.11
100	4923456.45	4384770.30
97	4923457.26	4384769.71
91:01:015001:16:3У2(26) Условное обозначение в графической части:16:3У2(26) Площадь=1.00 кв. м		
№ характерной точки	Х. м	У.м
101	4923414.56	4384745.56
102	4923415.56	4384745.62
103	4923415.49	4384746.62
104	4923414.49	4384746.55
101	4923414.56	4384745.56

Перечень координат характерных точек границ образуемого земельного участка
91:01:015001:16:3У3 необходимого к образованию (на условиях аренды)
для государственных нужд для эксплуатации линейного объекта
«Строительство кольцевого газопровода высокого давления от ГРС-1, через Балаклаву,
Фиолент к бухте Казачья, г. Севастополь»
— Многоконтурный, состоящий из 61 контура
— Назначение: Коверы
— Площадь: 61 кв.м

91:01:015001:16:3У3(1) Условное обозначение в графической части:16:3У3(1) Площадь=1.00 кв. м		
№ характерной точки	Х. м	У.м
1	4924176.28	4387272.03
2	4924175.28	4387272.03
3	4924175.29	4387271.03
4	4924176.29	4387271.03
1	4924176.28	4387272.03
91:01:015001:16:3У3(2) Условное обозначение в графической части:16:3У3(2) Площадь=1.00 кв. м		
№ характерной точки	Х. м	У.м
5	4924174.95	4387272.02
6	4924173.95	4387272.01
7	4924173.95	4387271.01
8	4924174.95	4387271.02
5	4924174.95	4387272.02
91:01:015001:16:3У3(3) Условное обозначение в графической части:16:3У3(3) Площадь=1.00 кв. м		
№ характерной точки	Х. м	У.м
9	4924171.75	4387271.01

Изм.	Кол. уч.	Лист	№ док.	Подп.	Дата
------	----------	------	--------	-------	------

48.2.2021-ДПТ

Лист

127

10	4924172.75	4387271.01
11	4924172.75	4387272.01
12	4924171.75	4387272.01
9	4924171.75	4387271.01
91:01:015001:16:3У3(4) Условное обозначение в графической части:16:3У3(4) Площадь=1.00 кв. м		
№ характерной точки	Х. м	У.м
13	4924188.32	4386967.03
14	4924187.32	4386967.03
15	4924187.32	4386966.03
16	4924188.32	4386966.03
13	4924188.32	4386967.03
91:01:015001:16:3У3(5) Условное обозначение в графической части:16:3У3(5) Площадь=1.00 кв. м		
№ характерной точки	Х. м	У.м
17	4924192.62	4386945.69
18	4924192.62	4386946.69
19	4924191.62	4386946.69
20	4924191.62	4386945.69
17	4924192.62	4386945.69
91:01:015001:16:3У3(6) Условное обозначение в графической части:16:3У3(6) Площадь=1.00 кв. м		
№ характерной точки	Х. м	У.м
21	4924194.75	4386935.91
22	4924194.75	4386936.91
23	4924193.75	4386936.91
24	4924193.75	4386935.91
21	4924194.75	4386935.91
91:01:015001:16:3У3(7) Условное обозначение в графической части:16:3У3(7) Площадь=1.00 кв. м		
№ характерной точки	Х. м	У.м
25	4924197.94	4386902.43
26	4924197.94	4386903.43
27	4924196.94	4386903.43
28	4924196.94	4386902.43
25	4924197.94	4386902.43
91:01:015001:16:3У3(8) Условное обозначение в графической части:16:3У3(8) Площадь=1.00 кв. м		
№ характерной точки	Х. м	У.м
29	4924203.24	4386840.68
30	4924203.24	4386841.68
31	4924202.24	4386841.68
32	4924202.24	4386840.68
29	4924203.24	4386840.68
91:01:015001:16:3У3(9) Условное обозначение в графической части:16:3У3(9) Площадь=1.00 кв. м		
№ характерной точки	Х. м	У.м
33	4924205.59	4386840.52
34	4924204.59	4386840.52
35	4924204.59	4386839.52
36	4924205.59	4386839.52
33	4924205.59	4386840.52
91:01:015001:16:3У3(10) Условное обозначение в графической части:16:3У3(10) Площадь=1.00 кв. м		
№ характерной точки	Х. м	У.м
37	4924206.68	4386839.97
38	4924205.68	4386839.96
39	4924205.68	4386838.96
40	4924206.68	4386838.97
37	4924206.68	4386839.97
91:01:015001:16:3У3(11) Условное обозначение в графической части:16:3У3(11) Площадь=1.00 кв. м		
№ характерной точки	Х. м	У.м
41	4924208.66	4386839.00
42	4924207.66	4386839.00

Изм.	Кол. уч.	Лист	№ док.	Подп.	Дата

43	4924207.66	4386838.00
44	4924208.66	4386838.00
41	4924208.66	4386839.00
91:01:015001:16:3У3(12) Условное обозначение в графической части:16:3У3(12) Площадь=1.00 кв. м		
№ характерной точки	Х. м	У.м
45	4924212.02	4386836.54
46	4924212.02	4386837.54
47	4924211.02	4386837.54
48	4924211.02	4386836.54
45	4924212.02	4386836.54
91:01:015001:16:3У3(13) Условное обозначение в графической части:16:3У3(13) Площадь=1.00 кв. м		
№ характерной точки	Х. м	У.м
49	4924214.15	4386835.17
50	4924214.15	4386836.17
51	4924213.15	4386836.17
52	4924213.15	4386835.17
49	4924214.15	4386835.17
91:01:015001:16:3У3(14) Условное обозначение в графической части:16:3У3(14) Площадь=1.00 кв. м		
№ характерной точки	Х. м	У.м
53	4924217.81	4386784.66
54	4924217.81	4386785.66
55	4924216.81	4386785.66
56	4924216.81	4386784.66
53	4924217.81	4386784.66
91:01:015001:16:3У3(15) Условное обозначение в графической части:16:3У3(15) Площадь=1.00 кв. м		
№ характерной точки	Х. м	У.м
57	4924218.10	4386784.44
58	4924217.10	4386784.44
59	4924217.11	4386783.44
60	4924218.11	4386783.44
57	4924218.10	4386784.44
91:01:015001:16:3У3(16) Условное обозначение в графической части:16:3У3(16) Площадь=1.00 кв. м		
№ характерной точки	Х. м	У.м
61	4924222.49	4386717.62
62	4924222.49	4386718.62
63	4924221.49	4386718.62
64	4924221.49	4386717.62
61	4924222.49	4386717.62
91:01:015001:16:3У3(17) Условное обозначение в графической части:16:3У3(17) Площадь=1.00 кв. м		
№ характерной точки	Х. м	У.м
65	4924221.42	4386717.27
66	4924220.42	4386717.26
67	4924220.42	4386716.26
68	4924221.42	4386716.27
65	4924221.42	4386717.27
91:01:015001:16:3У3(18) Условное обозначение в графической части:16:3У3(18) Площадь=1.00 кв. м		
№ характерной точки	Х. м	У.м
69	4924220.34	4386715.34
70	4924220.34	4386716.34
71	4924219.34	4386716.34
72	4924219.34	4386715.34
69	4924220.34	4386715.34
91:01:015001:16:3У3(19) Условное обозначение в графической части:16:3У3(19) Площадь=1.00 кв. м		
№ характерной точки	Х. м	У.м
73	4924218.77	4386713.59
74	4924218.77	4386714.59
75	4924217.77	4386714.59
76	4924217.77	4386713.59

Изм.	Кол. уч.	Лист	№ док.	Подп.	Дата

73	4924218.77	4386713.59
91:01:015001:16:3У3(20) Условное обозначение в графической части:16:3У3(20) Площадь=1.00 кв. м		
№ характерной точки	Х. м	У.м
77	4924219.21	4386707.69
78	4924218.21	4386707.68
79	4924218.22	4386706.68
80	4924219.22	4386706.69
77	4924219.21	4386707.69
91:01:015001:16:3У3(21) Условное обозначение в графической части:16:3У3(21) Площадь=1.00 кв. м		
№ характерной точки	Х. м	У.м
81	4924219.45	4386705.71
82	4924218.45	4386705.71
83	4924218.45	4386704.71
84	4924219.45	4386704.71
81	4924219.45	4386705.71
91:01:015001:16:3У3(22) Условное обозначение в графической части:16:3У3(22) Площадь=1.00 кв. м		
№ характерной точки	Х. м	У.м
85	4924220.15	4386693.61
86	4924220.15	4386694.61
87	4924219.15	4386694.61
88	4924219.15	4386693.61
85	4924220.15	4386693.61
91:01:015001:16:3У3(23) Условное обозначение в графической части:16:3У3(23) Площадь=1.00 кв. м		
№ характерной точки	Х. м	У.м
89	4924223.40	4386660.48
90	4924224.40	4386660.48
91	4924224.40	4386661.48
92	4924223.40	4386661.48
89	4924223.40	4386660.48
91:01:015001:16:3У3(24) Условное обозначение в графической части:16:3У3(24) Площадь=1.00 кв. м		
№ характерной точки	Х. м	У.м
93	4924227.11	4386637.53
94	4924228.11	4386637.53
95	4924228.11	4386638.53
96	4924227.11	4386638.53
93	4924227.11	4386637.53
91:01:015001:16:3У3(25) Условное обозначение в графической части:16:3У3(25) Площадь=1.00 кв. м		
№ характерной точки	Х. м	У.м
97	4924236.90	4386625.90
98	4924235.90	4386625.90
99	4924235.90	4386624.90
100	4924236.90	4386624.90
97	4924236.90	4386625.90
91:01:015001:16:3У3(26) Условное обозначение в графической части:16:3У3(26) Площадь=1.00 кв. м		
№ характерной точки	Х. м	У.м
101	4924265.50	4386320.58
102	4924265.50	4386321.58
103	4924264.50	4386321.58
104	4924264.50	4386320.58
101	4924265.50	4386320.58
91:01:015001:16:3У3(27) Условное обозначение в графической части:16:3У3(27) Площадь=1.00 кв. м		
№ характерной точки	Х. м	У.м
105	4924266.58	4386319.64
106	4924267.58	4386319.64
107	4924267.58	4386320.64
108	4924266.58	4386320.64
105	4924266.58	4386319.64
91:01:015001:16:3У3(28)		

Изм.	Кол. уч.	Лист	№ док.	Подп.	Дата
------	----------	------	--------	-------	------

Условное обозначение в графической части:16:3У3(28) Площадь=1.00 кв. м		
№ характерной точки	Х. м	У.м
109	4924270.40	4386319.36
110	4924269.40	4386319.36
111	4924269.40	4386318.36
112	4924270.40	4386318.36
109	4924270.40	4386319.36
91:01:015001:16:3У3(29) Условное обозначение в графической части:16:3У3(29) Площадь=1.00 кв. м		
№ характерной точки	Х. м	У.м
113	4924331.03	4385975.58
114	4924331.03	4385976.58
115	4924330.03	4385976.58
116	4924330.03	4385975.58
113	4924331.03	4385975.58
91:01:015001:16:3У3(30) Условное обозначение в графической части:16:3У3(30) Площадь=1.00 кв. м		
№ характерной точки	Х. м	У.м
117	4924334.80	4385974.53
118	4924334.80	4385975.53
119	4924333.80	4385975.53
120	4924333.80	4385974.53
117	4924334.80	4385974.53
91:01:015001:16:3У3(31) Условное обозначение в графической части:16:3У3(31) Площадь=1.00 кв. м		
№ характерной точки	Х. м	У.м
121	4924342.07	4385972.80
122	4924342.07	4385973.80
123	4924341.07	4385973.80
124	4924341.07	4385972.80
121	4924342.07	4385972.80
91:01:015001:16:3У3(32) Условное обозначение в графической части:16:3У3(32) Площадь=1.00 кв. м		
№ характерной точки	Х. м	У.м
125	4924398.53	4385402.61
126	4924397.53	4385402.61
127	4924397.53	4385401.61
128	4924398.53	4385401.61
125	4924398.53	4385402.61
91:01:015001:16:3У3(33) Условное обозначение в графической части:16:3У3(33) Площадь=1.00 кв. м		
№ характерной точки	Х. м	У.м
129	4924394.19	4385340.13
130	4924394.19	4385341.13
131	4924393.19	4385341.13
132	4924393.19	4385340.13
129	4924394.19	4385340.13
91:01:015001:16:3У3(34) Условное обозначение в графической части:16:3У3(34) Площадь=1.00 кв. м		
№ характерной точки	Х. м	У.м
133	4924394.87	4385335.80
134	4924394.87	4385336.80
135	4924393.87	4385336.80
136	4924393.87	4385335.80
133	4924394.87	4385335.80
91:01:015001:16:3У3(35) Условное обозначение в графической части:16:3У3(35) Площадь=1.00 кв. м		
№ характерной точки	Х. м	У.м
137	4924395.45	4385330.97
138	4924395.45	4385331.97
139	4924394.45	4385331.97
140	4924394.45	4385330.97
137	4924395.45	4385330.97
91:01:015001:16:3У3(36) Условное обозначение в графической части:16:3У3(36) Площадь=1.00 кв. м		

Изм.	Кол. уч.	Лист	№ док.	Подп.	Дата
------	----------	------	--------	-------	------

№ характерной точки	X. м	Y. м
141	4924294.50	4385317.92
142	4924295.50	4385317.92
143	4924295.50	4385318.92
144	4924294.50	4385318.92
141	4924294.50	4385317.92
91:01:015001:16:3У3(37) Условное обозначение в графической части:16:3У3(37) Площадь=1.00 кв. м		
№ характерной точки	X. м	Y. м
145	4924293.11	4385319.46
146	4924294.11	4385319.46
147	4924294.11	4385320.46
148	4924293.11	4385320.46
145	4924293.11	4385319.46
91:01:015001:16:3У3(38) Условное обозначение в графической части:16:3У3(38) Площадь=1.00 кв. м		
№ характерной точки	X. м	Y. м
149	4924292.01	4385322.29
150	4924292.01	4385323.29
151	4924291.01	4385323.29
152	4924291.01	4385322.29
149	4924292.01	4385322.29
91:01:015001:16:3У3(39) Условное обозначение в графической части:16:3У3(39) Площадь=1.00 кв. м		
№ характерной точки	X. м	Y. м
153	4924185.37	4385310.29
154	4924184.37	4385310.29
155	4924184.37	4385309.29
156	4924185.37	4385309.29
153	4924185.37	4385310.29
91:01:015001:16:3У3(40) Условное обозначение в графической части:16:3У3(40) Площадь=1.00 кв. м		
№ характерной точки	X. м	Y. м
157	4924184.20	4385310.64
158	4924184.20	4385311.64
159	4924183.20	4385311.64
160	4924183.20	4385310.64
157	4924184.20	4385310.64
91:01:015001:16:3У3(41) Условное обозначение в графической части:16:3У3(41) Площадь=1.00 кв. м		
№ характерной точки	X. м	Y. м
161	4924182.17	4385312.41
162	4924183.17	4385312.41
163	4924183.17	4385313.41
164	4924182.17	4385313.41
161	4924182.17	4385312.41
91:01:015001:16:3У3(42) Условное обозначение в графической части:16:3У3(42) Площадь=1.00 кв. м		
№ характерной точки	X. м	Y. м
165	4924084.78	4385300.39
166	4924084.78	4385301.39
167	4924083.78	4385301.39
168	4924083.78	4385300.39
165	4924084.78	4385300.39
91:01:015001:16:3У3(43) Условное обозначение в графической части:16:3У3(43) Площадь=1.00 кв. м		
№ характерной точки	X. м	Y. м
169	4924055.34	4385296.15
170	4924055.34	4385297.15
171	4924054.34	4385297.15
172	4924054.34	4385296.15
169	4924055.34	4385296.15
91:01:015001:16:3У3(44) Условное обозначение в графической части:16:3У3(44) Площадь=1.00 кв. м		
№ характерной точки	X. м	Y. м
173	4924019.69	4385289.43

Изм.	Кол. уч.	Лист	№ док.	Подп.	Дата
------	----------	------	--------	-------	------

48.2.2021-ДПТ

Лист

132

174	4924019.69	4385290.43
175	4924018.69	4385290.43
176	4924018.69	4385289.43
173	4924019.69	4385289.43
91:01:015001:16:3У3(45) Условное обозначение в графической части:16:3У3(45) Площадь=1.00 кв. м		
№ характерной точки	Х. м	У.м
177	4924020.58	4385283.55
178	4924020.58	4385284.55
179	4924019.58	4385284.55
180	4924019.58	4385283.55
177	4924020.58	4385283.55
91:01:015001:16:3У3(46) Условное обозначение в графической части:16:3У3(46) Площадь=1.00 кв. м		
№ характерной точки	Х. м	У.м
181	4924011.28	4385038.28
182	4924011.28	4385039.28
183	4924010.28	4385039.28
184	4924010.28	4385038.28
181	4924011.28	4385038.28
91:01:015001:16:3У3(47) Условное обозначение в графической части:16:3У3(47) Площадь=1.00 кв. м		
№ характерной точки	Х. м	У.м
185	4924012.12	4385036.86
186	4924013.12	4385036.86
187	4924013.12	4385037.86
188	4924012.12	4385037.86
185	4924012.12	4385036.86
91:01:015001:16:3У3(48) Условное обозначение в графической части:16:3У3(48) Площадь=1.00 кв. м		
№ характерной точки	Х. м	У.м
189	4924015.96	4385034.69
190	4924015.96	4385035.69
191	4924014.96	4385035.69
192	4924014.96	4385034.69
189	4924015.96	4385034.69
91:01:015001:16:3У3(49) Условное обозначение в графической части:16:3У3(49) Площадь=1.00 кв. м		
№ характерной точки	Х. м	У.м
193	4924031.77	4384841.59
194	4924031.77	4384842.59
195	4924030.77	4384842.59
196	4924030.77	4384841.59
193	4924031.77	4384841.59
91:01:015001:16:3У3(50) Условное обозначение в графической части:16:3У3(50) Площадь=1.00 кв. м		
№ характерной точки	Х. м	У.м
197	4924028.61	4384840.42
198	4924027.61	4384840.42
199	4924027.61	4384839.42
200	4924028.61	4384839.42
197	4924028.61	4384840.42
91:01:015001:16:3У3(51) Условное обозначение в графической части:16:3У3(51) Площадь=1.00 кв. м		
№ характерной точки	Х. м	У.м
201	4924023.94	4384835.78
202	4924023.94	4384836.78
203	4924022.94	4384836.78
204	4924022.94	4384835.78
201	4924023.94	4384835.78
91:01:015001:16:3У3(52) Условное обозначение в графической части:16:3У3(52) Площадь=1.00 кв. м		
№ характерной точки	Х. м	У.м
205	4924022.15	4384834.43
206	4924022.15	4384835.43
207	4924021.15	4384835.43

Изм.	Кол. уч.	Лист	№ док.	Подп.	Дата

208	4924021.15	4384834.43
205	4924022.15	4384834.43
91:01:015001:16:3У3(53) Условное обозначение в графической части:16:3У3(53) Площадь=1.00 кв. м		
№ характерной точки	Х. м	У.м
209	4924014.23	4384828.38
210	4924014.23	4384829.38
211	4924013.23	4384829.38
212	4924013.23	4384828.38
209	4924014.23	4384828.38
91:01:015001:16:3У3(54) Условное обозначение в графической части:16:3У3(54) Площадь=1.00 кв. м		
№ характерной точки	Х. м	У.м
213	4924019.75	4384793.41
214	4924019.75	4384794.41
215	4924018.75	4384794.41
216	4924018.75	4384793.41
213	4924019.75	4384793.41
91:01:015001:16:3У3(55) Условное обозначение в графической части:16:3У3(55) Площадь=1.00 кв. м		
№ характерной точки	Х. м	У.м
217	4923600.37	4384967.00
218	4923601.37	4384967.00
219	4923601.37	4384968.00
220	4923600.37	4384968.00
217	4923600.37	4384967.00
91:01:015001:16:3У3(56) Условное обозначение в графической части:16:3У3(56) Площадь=1.00 кв. м		
№ характерной точки	Х. м	У.м
221	4923520.72	4384882.67
222	4923520.72	4384883.67
223	4923519.72	4384883.67
224	4923519.72	4384882.67
221	4923520.72	4384882.67
91:01:015001:16:3У3(57) Условное обозначение в графической части:16:3У3(57) Площадь=1.00 кв. м		
№ характерной точки	Х. м	У.м
225	4923521.11	4384878.95
226	4923521.11	4384879.95
227	4923520.11	4384879.95
228	4923520.11	4384878.95
225	4923521.11	4384878.95
91:01:015001:16:3У3(58) Условное обозначение в графической части:16:3У3(58) Площадь=1.00 кв. м		
№ характерной точки	Х. м	У.м
229	4923456.85	4384768.74
230	4923456.85	4384769.74
231	4923455.85	4384769.74
232	4923455.85	4384768.74
229	4923456.85	4384768.74
91:01:015001:16:3У3(59) Условное обозначение в графической части:16:3У3(59) Площадь=1.00 кв. м		
№ характерной точки	Х. м	У.м
233	4923448.55	4384754.42
234	4923448.55	4384755.42
235	4923447.55	4384755.42
236	4923447.55	4384754.42
233	4923448.55	4384754.42
91:01:015001:16:3У3(60) Условное обозначение в графической части:16:3У3(60) Площадь=1.00 кв. м		
№ характерной точки	Х. м	У.м
237	4923416.67	4384745.81
238	4923416.67	4384746.81
239	4923415.67	4384746.81
240	4923415.67	4384745.81
237	4923416.67	4384745.81

Изм.	Кол. уч.	Лист	№ док.	Подп.	Дата

91:01:015001:16:3У3(61) Условное обозначение в графической части:16:3У3(61) Площадь=1.00 кв. м		
№ характерной точки	X. м	Y.м
241	4923228.68	4384622.47
242	4923227.68	4384622.47
243	4923227.68	4384621.47
244	4923228.68	4384621.47
241	4923228.68	4384622.47

Перечень координат характерных точек границ образуемого земельного участка 91:01:014001:642:3У1, необходимого к образованию (на условиях аренды) для Государственных нужд для эксплуатации линейного объекта «Строительство кольцевого газопровода высокого давления от ГРС-1, через Балаклаву, Фиолент к бухте Казачья, г. Севастополь»
— Многоконтурный, состоящий из 6 контуров
— Назначение: Оповестительный столбик
— Площадь: 6 кв.м

91:01:014001:642:3У1(1) Условное обозначение в графической части :642:3У1(1) Площадь=1.00 кв. м		
№ характерной точки	X. м	Y.м
1	4923189.34	4384602.04
2	4923189.34	4384603.04
3	4923188.34	4384603.04
4	4923188.34	4384602.04
1	4923189.34	4384602.04
91:01:014001:642:3У1(2) Условное обозначение в графической части :642:3У1(2) Площадь=1.00 кв. м		
№ характерной точки	X. м	Y.м
5	4923164.91	4384588.46
6	4923163.99	4384588.08
7	4923164.37	4384587.15
8	4923165.29	4384587.54
5	4923164.91	4384588.46
91:01:014001:642:3У1(3) Условное обозначение в графической части :642:3У1(3) Площадь=1.00 кв. м		
№ характерной точки	X. м	Y.м
9	4923179.47	4384561.14
10	4923178.55	4384560.76
11	4923178.93	4384559.83
12	4923179.86	4384560.22
9	4923179.47	4384561.14
91:01:014001:642:3У1(4) Условное обозначение в графической части :642:3У1(4) Площадь=1.00 кв. м		
№ характерной точки	X. м	Y.м
13	4923169.60	4384426.51
14	4923168.60	4384426.51
15	4923168.60	4384425.51
16	4923169.60	4384425.51
13	4923169.60	4384426.51
91:01:014001:642:3У1(5) Условное обозначение в графической части :642:3У1(5) Площадь=1.00 кв. м		
№ характерной точки	X. м	Y.м
17	4923128.50	4384329.98
18	4923127.50	4384329.97
19	4923127.51	4384328.97
20	4923128.51	4384328.98
17	4923128.50	4384329.98
91:01:014001:642:3У1(6) Условное обозначение в графической части :642:3У1(6) Площадь=1.00 кв. м		
№ характерной точки	X. м	Y.м
21	4923147.87	4384225.15
22	4923146.87	4384225.14
23	4923146.88	4384224.14
24	4923147.88	4384224.15
21	4923147.87	4384225.15

Изм.	Кол. уч.	Лист	№ док.	Подп.	Дата
------	----------	------	--------	-------	------

Перечень координат характерных точек границ образуемого земельного участка
91:01:014001:642:3У2, необходимого к образованию (на условиях аренды)
для государственных нужд для эксплуатации линейного объекта
«Строительство кольцевого газопровода высокого давления от ГРС-1, через Балаклаву,
Фиолент к бухте Казачья, г. Севастополь»
Площадь: 1 кв. м

- Назначение: Контрольно-измерительный пункт (КИП)
— Условное обозначение в графической части :642:3У2

№ характерной точки	X. м	Y. м
1	4923177.61	4384524.74
2	4923178.61	4384524.81
3	4923178.55	4384525.80
4	4923177.55	4384525.74
1	4923177.61	4384524.74

Перечень координат характерных точек границ образуемого земельного участка 91:01:014001:642:3У3
необходимого к образованию (на условиях аренды)
для государственных нужд для эксплуатации линейного объекта
«Строительство кольцевого газопровода высокого давления от ГРС-1, через Балаклаву,
Фиолент к бухте Казачья, г. Севастополь»

- Многоконтурный, состоящий из 3 контуров
— Назначение: Коверы
— Площадь: 3 кв.м

91:01:014001:642:3У3(1) Условное обозначение в графической части :642:3У3(1) Площадь=1.00 кв. м		
№ характерной точки	X. м	Y. м
1	4923162.18	4384590.83
2	4923162.18	4384591.83
3	4923161.18	4384591.83
4	4923161.18	4384590.83
1	4923162.18	4384590.83
91:01:014001:642:3У3(2) Условное обозначение в графической части :642:3У3(2) Площадь=1.00 кв. м		
№ характерной точки	X. м	Y. м
5	4923163.44	4384588.79
6	4923162.54	4384588.35
7	4923162.98	4384587.45
8	4923163.88	4384587.89
5	4923163.44	4384588.79
91:01:014001:642:3У3(3) Условное обозначение в графической части :642:3У3(3) Площадь=1.00 кв. м		
№ характерной точки	X. м	Y. м
9	4923178.25	4384526.87
10	4923177.25	4384526.91
11	4923177.21	4384525.91
12	4923178.21	4384525.88
9	4923178.25	4384526.87

Перечень координат характерных точек границ образуемого земельного участка 91:01:014001:111:3У1,
необходимого к образованию (на условиях аренды)
для государственных нужд для эксплуатации линейного объекта
«Строительство кольцевого газопровода высокого давления от ГРС-1, через Балаклаву,
Фиолент к бухте Казачья, г. Севастополь»
— Многоконтурный, состоящий из 36 контуров
— Назначение: Оповестительный столбик
— Площадь: 36 кв.м

91:01:014001:111:3У1(1) Условное обозначение в графической части :111:3У1(1) Площадь=1.00 кв. м		
№ характерной точки	X. м	Y. м
1	4923148.49	4384203.20
2	4923148.49	4384204.20
3	4923147.49	4384204.20
4	4923147.49	4384203.20
1	4923148.49	4384203.20
91:01:014001:111:3У1(2) Условное обозначение в графической части :111:3У1(2) Площадь=1.00 кв. м		
№ характерной точки	X. м	Y. м
5	4923164.58	4384167.65

Изм.	Кол. уч.	Лист	№ док.	Подп.	Дата

6	4923165.58	4384167.65
7	4923165.58	4384168.65
8	4923164.58	4384168.65
5	4923164.58	4384167.65
91:01:014001:111:3У1(3) Условное обозначение в графической части :111:3У1(3) Площадь=1.00 кв. м		
№ характерной точки	Х. м	У.м
9	4923174.80	4384107.07
10	4923174.80	4384108.07
11	4923173.80	4384108.07
12	4923173.80	4384107.07
9	4923174.80	4384107.07
91:01:014001:111:3У1(4) Условное обозначение в графической части :111:3У1(4) Площадь=1.00 кв. м		
№ характерной точки	Х. м	У.м
13	4923173.99	4384071.64
14	4923173.99	4384072.64
15	4923172.99	4384072.64
16	4923172.99	4384071.64
13	4923173.99	4384071.64
91:01:014001:111:3У1(5) Условное обозначение в графической части :111:3У1(5) Площадь=1.00 кв. м		
№ характерной точки	Х. м	У.м
17	4923170.21	4383966.82
18	4923171.21	4383966.82
19	4923171.21	4383967.82
20	4923170.21	4383967.82
17	4923170.21	4383966.82
91:01:014001:111:3У1(6) Условное обозначение в графической части :111:3У1(6) Площадь=1.00 кв. м		
№ характерной точки	Х. м	У.м
21	4923175.87	4383907.95
22	4923175.87	4383908.95
23	4923174.87	4383908.95
24	4923174.87	4383907.95
21	4923175.87	4383907.95
91:01:014001:111:3У1(7) Условное обозначение в графической части :111:3У1(7) Площадь=1.00 кв. м		
№ характерной точки	Х. м	У.м
25	4923176.45	4383873.78
26	4923175.45	4383873.78
27	4923175.45	4383872.78
28	4923176.45	4383872.78
25	4923176.45	4383873.78
91:01:014001:111:3У1(8) Условное обозначение в графической части :111:3У1(8) Площадь=1.00 кв. м		
№ характерной точки	Х. м	У.м
29	4923184.24	4383864.59
30	4923184.24	4383865.59
31	4923183.24	4383865.59
32	4923183.24	4383864.59
29	4923184.24	4383864.59
91:01:014001:111:3У1(9) Условное обозначение в графической части :111:3У1(9) Площадь=1.00 кв. м		
№ характерной точки	Х. м	У.м
33	4923184.33	4383818.86
34	4923184.33	4383819.86
35	4923183.33	4383819.86
36	4923183.33	4383818.86
33	4923184.33	4383818.86
91:01:014001:111:3У1(10) Условное обозначение в графической части :111:3У1(10) Площадь=1.00 кв. м		
№ характерной точки	Х. м	У.м
37	4923200.61	4383789.86
38	4923200.61	4383790.86
39	4923199.61	4383790.86

Изм.	Кол. уч.	Лист	№ док.	Подп.	Дата

40	4923199.61	4383789.86
37	4923200.61	4383789.86
91:01:014001:111:ЗУ1(11) Условное обозначение в графической части :111:ЗУ1(11) Площадь=1.00 кв. м		
№ характерной точки	Х. м	У.м
41	4923176.65	4383747.97
42	4923176.65	4383748.97
43	4923175.65	4383748.97
44	4923175.65	4383747.97
41	4923176.65	4383747.97
91:01:014001:111:ЗУ1(12) Условное обозначение в графической части :111:ЗУ1(12) Площадь=1.00 кв. м		
№ характерной точки	Х. м	У.м
45	4923122.87	4383674.69
46	4923122.87	4383675.69
47	4923121.87	4383675.69
48	4923121.87	4383674.69
45	4923122.87	4383674.69
91:01:014001:111:ЗУ1(13) Условное обозначение в графической части :111:ЗУ1(13) Площадь=1.00 кв. м		
№ характерной точки	Х. м	У.м
49	4923119.49	4383646.16
50	4923118.49	4383646.16
51	4923118.49	4383645.16
52	4923119.49	4383645.16
49	4923119.49	4383646.16
91:01:014001:111:ЗУ1(14) Условное обозначение в графической части :111:ЗУ1(14) Площадь=1.00 кв. м		
№ характерной точки	Х. м	У.м
53	4923078.77	4383589.51
54	4923078.77	4383590.51
55	4923077.77	4383590.51
56	4923077.77	4383589.51
53	4923078.77	4383589.51
91:01:014001:111:ЗУ1(15) Условное обозначение в графической части :111:ЗУ1(15) Площадь=1.00 кв. м		
№ характерной точки	Х. м	У.м
57	4922950.37	4383573.38
58	4922950.37	4383574.38
59	4922949.37	4383574.38
60	4922949.37	4383573.38
57	4922950.37	4383573.38
91:01:014001:111:ЗУ1(16) Условное обозначение в графической части :111:ЗУ1(16) Площадь=1.00 кв. м		
№ характерной точки	Х. м	У.м
61	4922735.53	4383541.30
62	4922736.53	4383541.30
63	4922736.53	4383542.30
64	4922735.53	4383542.30
61	4922735.53	4383541.30
91:01:014001:111:ЗУ1(17) Условное обозначение в графической части :111:ЗУ1(17) Площадь=1.00 кв. м		
№ характерной точки	Х. м	У.м
65	4922592.92	4383478.85
66	4922591.92	4383478.85
67	4922591.92	4383477.85
68	4922592.92	4383477.85
65	4922592.92	4383478.85
91:01:014001:111:ЗУ1(18) Условное обозначение в графической части :111:ЗУ1(18) Площадь=1.00 кв. м		
№ характерной точки	Х. м	У.м
69	4922565.86	4383474.83
70	4922564.86	4383474.83
71	4922564.86	4383473.83
72	4922565.86	4383473.83
69	4922565.86	4383474.83

Изм.	Кол. уч.	Лист	№ док.	Подп.	Дата

91:01:014001:111:3У1(19) Условное обозначение в графической части :111:3У1(19) Площадь=1.00 кв. м		
№ характерной точки	Х. м	У.м
73	4922406.48	4383350.21
74	4922406.48	4383351.21
75	4922405.48	4383351.21
76	4922405.48	4383350.21
73	4922406.48	4383350.21
91:01:014001:111:3У1(20) Условное обозначение в графической части :111:3У1(20) Площадь=1.00 кв. м		
№ характерной точки	Х. м	У.м
77	4923258.50	4384071.32
78	4923258.50	4384072.32
79	4923257.50	4384072.32
80	4923257.50	4384071.32
77	4923258.50	4384071.32
91:01:014001:111:3У1(21) Условное обозначение в графической части :111:3У1(21) Площадь=1.00 кв. м		
№ характерной точки	Х. м	У.м
81	4923282.02	4384056.98
82	4923282.02	4384057.98
83	4923281.02	4384057.98
84	4923281.02	4384056.98
81	4923282.02	4384056.98
91:01:014001:111:3У1(22) Условное обозначение в графической части :111:3У1(22) Площадь=1.00 кв. м		
№ характерной точки	Х. м	У.м
85	4923390.32	4384054.90
86	4923389.32	4384054.90
87	4923389.32	4384053.90
88	4923390.32	4384053.90
85	4923390.32	4384054.90
91:01:014001:111:3У1(23) Условное обозначение в графической части :111:3У1(23) Площадь=1.00 кв. м		
№ характерной точки	Х. м	У.м
89	4923486.38	4384039.01
90	4923486.38	4384040.01
91	4923485.38	4384040.01
92	4923485.38	4384039.01
89	4923486.38	4384039.01
91:01:014001:111:3У1(24) Условное обозначение в графической части :111:3У1(24) Площадь=1.00 кв. м		
№ характерной точки	Х. м	У.м
93	4923569.84	4383873.65
94	4923570.84	4383873.65
95	4923570.84	4383874.65
96	4923569.84	4383874.65
93	4923569.84	4383873.65
91:01:014001:111:3У1(25) Условное обозначение в графической части :111:3У1(25) Площадь=1.00 кв. м		
№ характерной точки	Х. м	У.м
97	4923589.98	4383830.80
98	4923589.98	4383831.80
99	4923588.98	4383831.80
100	4923588.98	4383830.80
97	4923589.98	4383830.80
91:01:014001:111:3У1(26) Условное обозначение в графической части :111:3У1(26) Площадь=1.00 кв. м		
№ характерной точки	Х. м	У.м
101	4923599.35	4383794.27
102	4923599.35	4383795.27
103	4923598.35	4383795.27
104	4923598.35	4383794.27
101	4923599.35	4383794.27
91:01:014001:111:3У1(27) Условное обозначение в графической части :111:3У1(27)		

Изм.	Кол. уч.	Лист	№ док.	Подп.	Дата

Площадь=1.00 кв. м		
№ характерной точки	Х. м	У.м
105	4923695.94	4383806.01
106	4923695.94	4383807.01
107	4923694.94	4383807.01
108	4923694.94	4383806.01
105	4923695.94	4383806.01
91:01:014001:111:3У1(28) Условное обозначение в графической части :111:3У1(28) Площадь=1.00 кв. м		
№ характерной точки	Х. м	У.м
109	4923757.31	4383841.25
110	4923757.31	4383842.25
111	4923756.31	4383842.25
112	4923756.31	4383841.25
109	4923757.31	4383841.25
91:01:014001:111:3У1(29) Условное обозначение в графической части :111:3У1(29) Площадь=1.00 кв. м		
№ характерной точки	Х. м	У.м
113	4923823.25	4383874.47
114	4923822.25	4383874.47
115	4923822.25	4383873.47
116	4923823.25	4383873.47
113	4923823.25	4383874.47
91:01:014001:111:3У1(30) Условное обозначение в графической части :111:3У1(30) Площадь=1.00 кв. м		
№ характерной точки	Х. м	У.м
117	4923858.92	4383883.90
118	4923859.92	4383883.90
119	4923859.92	4383884.90
120	4923858.92	4383884.90
117	4923858.92	4383883.90
91:01:014001:111:3У1(31) Условное обозначение в графической части :111:3У1(31) Площадь=1.00 кв. м		
№ характерной точки	Х. м	У.м
121	4924002.47	4383847.23
122	4924001.47	4383847.23
123	4924001.47	4383846.23
124	4924002.47	4383846.23
121	4924002.47	4383847.23
91:01:014001:111:3У1(32) Условное обозначение в графической части :111:3У1(32) Площадь=1.00 кв. м		
№ характерной точки	Х. м	У.м
125	4923997.01	4383825.34
126	4923997.01	4383826.34
127	4923996.01	4383826.34
128	4923996.01	4383825.34
125	4923997.01	4383825.34
91:01:014001:111:3У1(33) Условное обозначение в графической части :111:3У1(33) Площадь=1.00 кв. м		
№ характерной точки	Х. м	У.м
129	4924020.22	4383800.97
130	4924021.22	4383800.97
131	4924021.22	4383801.97
132	4924020.22	4383801.97
129	4924020.22	4383800.97
91:01:014001:111:3У1(34) Условное обозначение в графической части :111:3У1(34) Площадь=1.00 кв. м		
№ характерной точки	Х. м	У.м
133	4924182.51	4383773.95
134	4924182.51	4383774.95
135	4924181.51	4383774.95
136	4924181.51	4383773.95
133	4924182.51	4383773.95
91:01:014001:111:3У1(35) Условное обозначение в графической части :111:3У1(35) Площадь=1.00 кв. м		
№ характерной точки	Х. м	У.м

Изм.	Кол. уч.	Лист	№ док.	Подп.	Дата

137	4924200.11	4383726.58
138	4924200.11	4383727.58
139	4924199.11	4383727.58
140	4924199.11	4383726.58
137	4924200.11	4383726.58
91:01:014001:111:3У1(36) Условное обозначение в графической части :111:3У1(36) Площадь=1.00 кв. м		
№ характерной точки	Х. м	У.м
141	4924218.15	4383638.56
142	4924218.15	4383639.56
143	4924217.15	4383639.56
144	4924217.15	4383638.55
141	4924218.15	4383638.56

Перечень координат характерных точек границ образуемого земельного участка 91:01:014001:111:3У2, необходимого к образованию (на условиях аренды) для государственных нужд для эксплуатации линейного объекта «Строительство кольцевого газопровода высокого давления от ГРС-1, через Балаклаву, Фиолент к бухте Казачья, г. Севастополь»

- Многоконтурный, состоящий из 9 контуров
- Назначение: Контрольно-измерительный пункт
- Площадь: 9 кв.м

91:01:014001:111:3У2(1) Условное обозначение в графической части :111:3У2(1) Площадь=1.00 кв. м		
№ характерной точки	Х. м	У.м
1	4923172.49	4384082.48
2	4923173.49	4384082.49
3	4923173.47	4384083.49
4	4923172.47	4384083.47
1	4923172.49	4384082.48
91:01:014001:111:3У2(2) Условное обозначение в графической части :111:3У2(2) Площадь=1.00 кв. м		
№ характерной точки	Х. м	У.м
5	4923171.39	4383944.08
6	4923172.39	4383944.15
7	4923172.32	4383945.14
8	4923171.32	4383945.08
5	4923171.39	4383944.08
91:01:014001:111:3У2(3) Условное обозначение в графической части :111:3У2(3) Площадь=1.00 кв. м		
№ характерной точки	Х. м	У.м
9	4922980.31	4383573.59
10	4922981.31	4383573.67
11	4922981.24	4383574.66
12	4922980.24	4383574.59
9	4922980.31	4383573.59
91:01:014001:111:3У2(4) Условное обозначение в графической части :111:3У2(4) Площадь=1.00 кв. м		
№ характерной точки	Х. м	У.м
13	4922723.92	4383536.75
14	4922724.84	4383537.15
15	4922724.45	4383538.07
16	4922723.53	4383537.67
13	4922723.92	4383536.75
91:01:014001:111:3У2(5) Условное обозначение в графической части :111:3У2(5) Площадь=1.00 кв. м		
№ характерной точки	Х. м	У.м
17	4922595.91	4383479.95
18	4922596.83	4383480.34
19	4922596.44	4383481.26
20	4922595.52	4383480.87
17	4922595.91	4383479.95
91:01:014001:111:3У2(6) Условное обозначение в графической части :111:3У2(6) Площадь=1.00 кв. м		
№ характерной точки	Х. м	У.м
21	4923468.21	4384042.62
22	4923469.21	4384042.63
23	4923469.19	4384043.63

Изм.	Кол. уч.	Лист	№ док.	Подп.	Дата
------	----------	------	--------	-------	------

24	4923468.19	4384043.62
21	4923468.21	4384042.62
91:01:014001:111:3У2(7) Условное обозначение в графической части :111:3У2(7) Площадь=1.00 кв. м		
№ характерной точки	Х. м	У.м
25	4923587.92	4383832.67
26	4923588.79	4383833.17
27	4923588.29	4383834.03
28	4923587.42	4383833.54
25	4923587.92	4383832.67
91:01:014001:111:3У2(8) Условное обозначение в графической части :111:3У2(8) Площадь=1.00 кв. м		
№ характерной точки	Х. м	У.м
29	4923739.19	4383850.68
30	4923739.26	4383851.68
31	4923738.26	4383851.75
32	4923738.20	4383850.75
28	4923739.19	4383850.68
91:01:014001:111:3У2(9) Условное обозначение в графической части :111:3У2(9) Площадь=1.00 кв. м		
№ характерной точки	Х. м	У.м
33	4923772.52	4383867.47
34	4923772.59	4383868.47
35	4923771.60	4383868.54
36	4923771.53	4383867.53
33	4923772.52	4383867.47

Перечень координат характерных точек границ образуемого земельного участка 91:01:014001:111:3У3,
необходимого к образованию (на условиях аренды)
для государственных нужд для эксплуатации линейного объекта
«Строительство кольцевого газопровода высокого давления от ГРС-1, через Балаклаву,
Фиолент к бухте Казачья, г. Севастополь»
— Многоконтурный, состоящий из 21 контуров
— Назначение: Коверы
— Площадь: 21 кв.м

91:01:014001:111:3У3(1) Условное обозначение в графической части :111:3У3(1) Площадь=1.00 кв. м		
№ характерной точки	Х. м	У.м
1	4923173.30	4384073.80
2	4923172.30	4384073.80
3	4923172.30	4384072.80
4	4923173.30	4384072.80
1	4923173.30	4384073.80
91:01:014001:111:3У3(2) Условное обозначение в графической части :111:3У3(2) Площадь=1.00 кв. м		
№ характерной точки	Х. м	У.м
5	4923175.33	4383872.18
6	4923175.33	4383873.18
7	4923174.33	4383873.18
8	4923174.33	4383872.18
5	4923175.33	4383872.18
91:01:014001:111:3У3(3) Условное обозначение в графической части :111:3У3(3) Площадь=1.00 кв. м		
№ характерной точки	Х. м	У.м
9	4923182.15	4383864.11
10	4923183.15	4383864.11
11	4923183.15	4383865.11
12	4923182.15	4383865.11
9	4923182.15	4383864.11
91:01:014001:111:3У3(4) Условное обозначение в графической части :111:3У3(4) Площадь=1.00 кв. м		
№ характерной точки	Х. м	У.м
13	4923183.18	4383819.02
14	4923182.18	4383819.02
15	4923182.18	4383818.02
16	4923183.18	4383818.02
13	4923183.18	4383819.02
91:01:014001:111:3У3(5)		

Изм.	Кол. уч.	Лист	№ док.	Подп.	Дата
------	----------	------	--------	-------	------

Условное обозначение в графической части :111:3У3(5) Площадь=1.00 кв. м		
№ характерной точки	Х. м	У.м
17	4923199.51	4383789.85
18	4923199.51	4383790.85
19	4923198.51	4383790.85
20	4923198.51	4383789.85
17	4923199.51	4383789.85
91:01:014001:111:3У3(6) Условное обозначение в графической части :111:3У3(6) Площадь=1.00 кв. м		
№ характерной точки	Х. м	У.м
21	4922565.54	4383475.90
22	4922564.54	4383475.90
23	4922564.54	4383474.90
24	4922565.54	4383474.90
21	4922565.54	4383475.90
91:01:014001:111:3У3(7) Условное обозначение в графической части :111:3У3(7) Площадь=1.00 кв. м		
№ характерной точки	Х. м	У.м
25	4923258.33	4384069.96
26	4923258.33	4384070.96
27	4923257.33	4384070.96
28	4923257.33	4384069.96
25	4923258.33	4384069.96
91:01:014001:111:3У3(8) Условное обозначение в графической части :111:3У3(8) Площадь=1.00 кв. м		
№ характерной точки	Х. м	У.м
29	4923281.76	4384055.93
30	4923281.76	4384056.93
31	4923280.76	4384056.93
32	4923280.76	4384055.93
29	4923281.76	4384055.93
91:01:014001:111:3У3(9) Условное обозначение в графической части :111:3У3(9) Площадь=1.00 кв. м		
№ характерной точки	Х. м	У.м
33	4923441.27	4384046.32
34	4923441.27	4384047.32
35	4923440.27	4384047.32
36	4923440.27	4384046.32
33	4923441.27	4384046.32
91:01:014001:111:3У3(10) Условное обозначение в графической части :111:3У3(10) Площадь=1.00 кв. м		
№ характерной точки	Х. м	У.м
37	4923465.99	4384042.97
38	4923465.99	4384043.97
39	4923464.99	4384043.97
40	4923464.99	4384042.97
37	4923465.99	4384042.97
91:01:014001:111:3У3(11) Условное обозначение в графической части :111:3У3(11) Площадь=1.00 кв. м		
№ характерной точки	Х. м	У.м
41	4923471.18	4384042.21
42	4923471.18	4384043.21
43	4923470.18	4384043.21
44	4923470.18	4384042.21
41	4923471.18	4384042.21
91:01:014001:111:3У3(12) Условное обозначение в графической части :111:3У3(12) Площадь=1.00 кв. м		
№ характерной точки	Х. м	У.м
45	4923487.19	4384040.07
46	4923487.19	4384041.07
47	4923486.19	4384041.07
48	4923486.19	4384040.07
45	4923487.19	4384040.07
91:01:014001:111:3У3(13) Условное обозначение в графической части :111:3У3(13) Площадь=1.00 кв. м		

Изм.	Кол. уч.	Лист	№ док.	Подп.	Дата
------	----------	------	--------	-------	------

№ характерной точки	X. м	Y.м
49	4923587.77	4383834.19
50	4923587.77	4383835.19
51	4923586.77	4383835.19
52	4923586.77	4383834.19
49	4923587.77	4383834.19
91:01:014001:111:3У3(14) Условное обозначение в графической части :111:3У3(14) Площадь=1.00 кв. м		
№ характерной точки	X. м	Y.м
53	4923597.18	4383793.49
54	4923598.18	4383793.49
55	4923598.18	4383794.49
56	4923597.18	4383794.49
53	4923597.18	4383793.49
91:01:014001:111:3У3(15) Условное обозначение в графической части :111:3У3(15) Площадь=1.00 кв. м		
№ характерной точки	X. м	Y.м
57	4923695.29	4383804.90
58	4923696.29	4383804.90
59	4923696.29	4383805.90
60	4923695.29	4383805.90
57	4923695.29	4383804.90
91:01:014001:111:3У3(16) Условное обозначение в графической части :111:3У3(16) Площадь=1.00 кв. м		
№ характерной точки	X. м	Y.м
61	4923860.23	4383883.79
62	4923859.23	4383883.79
63	4923859.23	4383882.79
64	4923860.23	4383882.79
61	4923860.23	4383883.79
91:01:014001:111:3У3(17) Условное обозначение в графической части :111:3У3(17) Площадь=1.00 кв. м		
№ характерной точки	X. м	Y.м
65	4924001.38	4383845.55
66	4924001.38	4383846.55
67	4924000.38	4383846.55
68	4924000.38	4383845.55
65	4924001.38	4383845.55
91:01:014001:111:3У3(18) Условное обозначение в графической части :111:3У3(18) Площадь=1.00 кв. м		
№ характерной точки	X. м	Y.м
69	4923995.94	4383824.86
70	4923995.94	4383825.86
71	4923994.94	4383825.86
72	4923994.94	4383824.86
69	4923995.94	4383824.86
91:01:014001:111:3У3(19) Условное обозначение в графической части :111:3У3(19) Площадь=1.00 кв. м		
№ характерной точки	X. м	Y.м
73	4924004.18	4383816.76
74	4924004.18	4383817.76
75	4924003.18	4383817.76
76	4924003.18	4383816.76
73	4924004.18	4383816.76
91:01:014001:111:3У3(20) Условное обозначение в графической части :111:3У3(20) Площадь=1.00 кв. м		
№ характерной точки	X. м	Y.м
77	4924181.96	4383772.88
78	4924181.96	4383773.88
79	4924180.96	4383773.88
80	4924180.96	4383772.88
77	4924181.96	4383772.88
91:01:014001:111:3У3(21) Условное обозначение в графической части :111:3У3(21) Площадь=1.00 кв. м		
№ характерной точки	X. м	Y.м
81	4924217.08	4383638.06

Изм.	Кол. уч.	Лист	№ док.	Подп.	Дата
------	----------	------	--------	-------	------

82	4924217.08	4383639.06
83	4924216.08	4383639.06
84	4924216.08	4383638.06
81	4924217.08	4383638.06

Перечень координат характерных точек границ образуемого земельного участка 91:01:014001:111:3У4,
необходимого к образованию (на условиях аренды)
для государственных нужд для эксплуатации линейного объекта
«Строительство кольцевого газопровода высокого давления от ГРС-1, через Балаклаву,
Фиолент к бухте Казачья, г. Севастополь»

- Многоконтурный, состоящий из 2 контуров
- Назначение: Площадка кранового узла
- Площадь: 32 кв.м

91:01:014001:111:3У4(1) Условное обозначение в графической части :111:3У4(1) Площадь=16.00 кв. м		
№ характерной точки	Х. м	У.м
1	4923174.21	4384053.20
2	4923174.34	4384057.20
3	4923170.34	4384057.33
4	4923170.22	4384053.33
1	4923174.21	4384053.20
91:01:014001:111:3У4(2) Условное обозначение в графической части :111:3У4(2) Площадь=16.00 кв. м		
№ характерной точки	Х. м	У.м
5	4923231.64	4384069.52
6	4923231.77	4384073.52
7	4923227.77	4384073.65
8	4923227.65	4384069.65
5	4923231.64	4384069.52

Перечень координат характерных точек границ образуемого земельного участка
91:01:014001:111:3У5, необходимого к образованию (на условиях аренды)
для государственных нужд для эксплуатации линейного объекта
«Строительство кольцевого газопровода высокого давления от ГРС-1, через Балаклаву,
Фиолент к бухте Казачья, г. Севастополь»

- Назначение: Головной газорегуляторный пункт блочный-1 (ГРПБ-1)
- Условное обозначение в графической части :111:3У5
- Площадь: 1650 кв. м

№ характерной точки	Х. м	У.м
1	4923622.19	4383790.37
2	4923618.12	4383788.35
3	4923610.07	4383780.89
4	4923602.59	4383774.16
5	4923600.40	4383772.46
6	4923602.42	4383769.81
7	4923624.21	4383750.51
8	4923637.59	4383751.10
9	4923661.24	4383775.28
10	4923650.99	4383786.46
11	4923647.99	4383788.50
12	4923647.26	4383795.42
13	4923647.11	4383795.87
1	4923622.19	4383790.37

Перечень координат характерных точек границ образуемого земельного участка 91:01:014001:111:3У6,
необходимого к образованию (на условиях аренды)
для государственных нужд для эксплуатации линейного объекта
«Строительство кольцевого газопровода высокого давления от ГРС-1, через Балаклаву,
Фиолент к бухте Казачья, г. Севастополь»

- Многоконтурный, состоящий из 3 контуров
- Назначение: Анодные заземлители
- Площадь: 3 кв.м

91:01:014001:111:3У6(1) Условное обозначение в графической части :111:3У6(1) Площадь=1.00 кв. м		
№ характерной точки	Х. м	У.м
1	4923737.30	4383850.04
2	4923738.18	4383850.53
3	4923737.69	4383851.40
4	4923736.82	4383850.91
1	4923737.30	4383850.04
91:01:014001:111:3У6(2)		

Изм.	Кол. уч.	Лист	№ док.	Подп.	Дата
------	----------	------	--------	-------	------

Условное обозначение в графической части :111:3У6(2) Площадь=1.00 кв. м		
№ характерной точки	Х. м	У.м
5	4923755.15	4383858.98
6	4923756.03	4383859.47
7	4923755.54	4383860.34
8	4923754.67	4383859.85
5	4923755.15	4383858.98
91:01:014001:111:3У6(3) Условное обозначение в графической части :111:3У6(3) Площадь=1.00 кв. м		
№ характерной точки	Х. м	У.м
9	4923773.00	4383867.90
10	4923773.88	4383868.39
11	4923773.39	4383869.26
12	4923772.52	4383868.77
9	4923773.00	4383867.90

Перечень координат характерных точек границ образуемого земельного участка 91:00:000000:47:3У1, необходимого к образованию (на условиях аренды) для государственных нужд для эксплуатации линейного объекта «Строительство кольцевого газопровода высокого давления от ГРС-1, через Балаклаву, Фиолент к бухте Казачья, г. Севастополь»
 — Многоконтурный, состоящий из 5 контуров
 — Назначение: опознавательные столбики
 — Площадь: 5 кв.м

91:00:000000:47:3У1(1) Условное обозначение в графической части: 476 Площадь=1.00 кв. м		
№ характерной точки	Х. м	У.м
1	4924323.86	4383545.26
2	4924323.86	4383546.26
3	4924322.86	4383546.26
4	4924322.87	4383545.26
1	4924323.86	4383545.26
91:00:000000:47:3У1(2) Условное обозначение в графической части: :47:3У1(2) Площадь=1.00 кв. м		
№ характерной точки	Х. м	У.м
5	4924372.34	4383482.34
6	4924372.34	4383483.34
7	4924371.34	4383483.34
8	4924371.34	4383482.34
5	4924372.34	4383482.34
91:00:000000:47:3У1(3) Условное обозначение в графической части: :47:3У1(3) Площадь=1.00 кв. м		
№ характерной точки	Х. м	У.м
9	4924379.90	4383470.03
10	4924378.90	4383470.02
11	4924378.91	4383469.02
12	4924379.91	4383469.03
9	4924379.90	4383470.03
91:00:000000:47:3У1(4) Условное обозначение в графической части: :47:3У1(4) Площадь=1.00 кв. м		
№ характерной точки	Х. м	У.м
13	4924399.66	4383442.22
14	4924399.66	4383443.22
15	4924398.66	4383443.22
16	4924398.66	4383442.22
13	4924399.66	4383442.22
91:00:000000:47:3У1(5) Условное обозначение в графической части: :47:3У1(5) Площадь=1.00 кв. м		
№ характерной точки	Х. м	У.м
17	4927232.77	4375977.18
18	4927232.77	4375978.18
19	4927231.77	4375978.18
20	4927231.77	4375977.18
17	4927232.77	4375977.18

Изм.	Кол. уч.	Лист	№ док.	Подп.	Дата
------	----------	------	--------	-------	------

Перечень координат характерных точек границ образуемого земельного участка 91:00:000000:47:3У2,
необходимого к образованию (на условиях аренды) для государственных
нужд для эксплуатации линейного объекта
«Строительство кольцевого газопровода высокого давления от ГРС-1, через Балаклаву,
Фиолент к бухте Казачья, г. Севастополь»
— Многоконтурный, состоящий из 4 контуров
— Назначение: Коверы
— Площадь: 4 кв.м

91:00:000000:47:3У2(1) Условное обозначение в графической части: :47:3У2(1) Площадь=1.00 кв. м		
№ характерной точки	Х. м	У.м
1	4924398.55	4383441.82
2	4924398.55	4383442.82
3	4924397.55	4383442.82
4	4924397.55	4383441.82
1	4924398.55	4383441.82
91:00:000000:47:3У2(2) Условное обозначение в графической части: :47:3У2(2) Площадь=1.00 кв. м		
№ характерной точки	Х. м	У.м
5	4927230.68	4375980.10
6	4927230.68	4375981.10
7	4927229.68	4375981.10
8	4927229.68	4375980.10
5	4927230.68	4375980.10
91:00:000000:47:3У2(3) Условное обозначение в графической части: :47:3У2(3) Площадь=1.00 кв. м		
№ характерной точки	Х. м	У.м
9	4927231.62	4375979.02
10	4927231.62	4375980.02
11	4927230.62	4375980.02
12	4927230.62	4375979.02
9	4927231.62	4375979.02
91:00:000000:47:3У2(4) Условное обозначение в графической части: :47:3У2(4) Площадь=1.00 кв. м		
№ характерной точки	Х. м	У.м
13	4927232.66	4375978.26
14	4927232.66	4375979.26
15	4927231.66	4375979.26
16	4927231.66	4375978.26
13	4927232.66	4375978.26

Перечень координат характерных точек границ образуемого земельного участка
91:00:000000:47:3У3 необходимого к образованию (на условиях аренды)
для государственных нужд для эксплуатации линейного объекта
«Строительство кольцевого газопровода высокого давления от ГРС-1, через Балаклаву,
Фиолент к бухте Казачья, г. Севастополь»
— Площадь: 1 кв. м
— Назначение: Контрольно-измерительный пункт (КИП)
— Условное обозначение в графической части : :47:3У3

№ характерной точки	Х. м	У.м
1	4927233.25	4375979.08
2	4927233.90	4375979.84
3	4927233.14	4375980.49
4	4927232.49	4375979.73
1	4927233.25	4375979.08

Перечень координат характерных точек границ образуемого земельного участка 91:03:002020:968:3У1,
необходимого к образованию (на условиях аренды) для
Государственных нужд для эксплуатации линейного объекта
«Строительство кольцевого газопровода высокого давления от ГРС-1, через Балаклаву,
Фиолент к бухте Казачья, г. Севастополь»
— Многоконтурный, состоящий из 2 контуров
— Назначение: Коверы
— Площадь: 2 кв.м

91:03:002020:968:3У1(1) Условное обозначение в графической части: 490 Площадь=1.00 кв. м		
№ характерной точки	Х. м	У.м
1	4925796.33	4381986.68
2	4925797.11	4381987.30
3	4925796.49	4381988.08

Изм.	Кол. уч.	Лист	№ док.	Подп.	Дата
------	----------	------	--------	-------	------

4	4925795.71	4381987.46
1	4925796.33	4381986.68
91:03:002020:968:3У1(2) Условное обозначение в графической части: 491 Площадь=1.00 кв. м		
№ характерной точки	Х. м	У.м
5	4925800.29	4381989.65
6	4925801.08	4381990.25
7	4925800.48	4381991.05
8	4925799.68	4381990.44
5	4925800.29	4381989.65

Перечень координат характерных точек границ образуемого земельного участка 91:03:002020:968:3У2 необходимого к образованию (на условиях аренды) для Государственных нужд для эксплуатации линейного объекта «Строительство кольцевого газопровода высокого давления от ГРС-1, через Балаклаву, Фиолент к бухте Казачья, г. Севастополь»
— Площадь: 1 кв. м
— Назначение: Оповестительный столбик
— Условное обозначение в графической части: 492

№ характерной точки	Х. м	У.м
1	4925800.09	4381989.53
2	4925799.44	4381990.29
3	4925798.68	4381989.64
4	4925799.33	4381988.88
1	4925800.09	4381989.53

Перечень координат характерных точек границ образуемого земельного участка 91:00:000000:130:3У1, необходимого к образованию (на условиях аренды) для государственных нужд для эксплуатации линейного объекта «Строительство кольцевого газопровода высокого давления от ГРС-1, через Балаклаву, Фиолент к бухте Казачья, г. Севастополь»
— Многоконтурный, состоящий из 27 контуров
— Назначение: Оповестительные столбики
— Площадь: 27 кв.м

91:00:000000:130:3У1(1) Условное обозначение в графической части : 495 Площадь=1.00 кв. м		
№ характерной точки	Х. м	У.м
1	4921776.75	4380343.69
2	4921776.75	4380344.69
3	4921775.75	4380344.69
4	4921775.75	4380343.69
1	4921776.75	4380343.69
91:00:000000:130:3У1(2) Условное обозначение в графической части :496 Площадь=1.00 кв. м		
№ характерной точки	Х. м	У.м
5	4921878.25	4380218.92
6	4921877.25	4380218.91
7	4921877.26	4380217.91
8	4921878.26	4380217.92
5	4921878.25	4380218.92
91:00:000000:130:3У1(3) Условное обозначение в графической части :497 Площадь=1.00 кв. м		
№ характерной точки	Х. м	У.м
9	4921882.96	4380211.95
10	4921881.96	4380211.93
11	4921881.97	4380210.93
12	4921882.97	4380210.95
9	4921882.96	4380211.95
91:00:000000:130:3У1(4) Условное обозначение в графической части :498 Площадь=1.00 кв. м		
№ характерной точки	Х. м	У.м
13	4921886.94	4380213.56
14	4921886.94	4380214.56
15	4921885.94	4380214.56
16	4921885.94	4380213.56
13	4921886.94	4380213.56
91:00:000000:130:3У1(5) Условное обозначение в графической части :499 Площадь=1.00 кв. м		
№ характерной точки	Х. м	У.м

Изм.	Кол. уч.	Лист	№ док.	Подп.	Дата
------	----------	------	--------	-------	------

17	4921903.52	4380191.78
18	4921902.52	4380191.77
19	4921902.53	4380190.77
20	4921903.53	4380190.78
17	4921903.52	4380191.78
91:00:000000:130:ЗУ1(6) Условное обозначение в графической части :500 Площадь=1.00 кв. м		
№ характерной точки	Х. м	У.м
21	4921905.90	4380185.31
22	4921904.90	4380185.30
23	4921904.91	4380184.30
24	4921905.91	4380184.31
21	4921905.90	4380185.31
91:00:000000:130:ЗУ1(7) Условное обозначение в графической части :501 Площадь=1.00 кв. м		
№ характерной точки	Х. м	У.м
25	4921941.18	4380134.12
26	4921940.18	4380134.10
27	4921940.19	4380133.10
28	4921941.19	4380133.12
25	4921941.18	4380134.12
91:00:000000:130:ЗУ1(8) Условное обозначение в графической части :502 Площадь=1.00 кв. м		
№ характерной точки	Х. м	У.м
29	4921947.95	4380070.18
30	4921946.95	4380070.17
31	4921946.97	4380069.17
32	4921947.97	4380069.18
29	4921947.95	4380070.18
91:00:000000:130:ЗУ1(9) Условное обозначение в графической части :503 Площадь=1.00 кв. м		
№ характерной точки	Х. м	У.м
33	4921961.86	4380015.08
34	4921960.86	4380015.07
35	4921960.87	4380014.07
36	4921961.87	4380014.08
33	4921961.86	4380015.08
91:00:000000:130:ЗУ1(10) Условное обозначение в графической части :504 Площадь=1.00 кв. м		
№ характерной точки	Х. м	У.м
37	4921982.77	4379990.97
38	4921981.77	4379990.95
39	4921981.79	4379989.95
40	4921982.79	4379989.97
37	4921982.77	4379990.97
91:00:000000:130:ЗУ1(11) Условное обозначение в графической части :505 Площадь=1.00 кв. м		
№ характерной точки	Х. м	У.м
41	4922104.71	4379913.62
42	4922103.71	4379913.61
43	4922103.72	4379912.61
44	4922104.72	4379912.62
41	4922104.71	4379913.62
91:00:000000:130:ЗУ1(12) Условное обозначение в графической части :506 Площадь=1.00 кв. м		
№ характерной точки	Х. м	У.м
45	4922152.25	4379859.94
46	4922151.25	4379859.93
47	4922151.26	4379858.93
48	4922152.26	4379858.94
45	4922152.25	4379859.94
91:00:000000:130:ЗУ1(13) Условное обозначение в графической части :507 Площадь=1.00 кв. м		
№ характерной точки	Х. м	У.м
49	4922181.17	4379837.70
50	4922181.17	4379838.70

Изм.	Кол. уч.	Лист	№ док.	Подп.	Дата

51	4922180.17	4379838.70
52	4922180.17	4379837.70
49	4922181.17	4379837.70
91:00:000000:130:ЗУ1(14) Условное обозначение в графической части :508 Площадь=1.00 кв. м		
№ характерной точки	Х. м	У.м
53	4922249.94	4379731.80
54	4922248.94	4379731.78
55	4922248.95	4379730.78
56	4922249.95	4379730.80
53	4922249.94	4379731.80
91:00:000000:130:ЗУ1(15) Условное обозначение в графической части :509 Площадь=1.00 кв. м		
№ характерной точки	Х. м	У.м
57	4922251.05	4379689.90
58	4922250.05	4379689.90
59	4922250.05	4379688.90
60	4922251.05	4379688.90
57	4922251.05	4379689.90
91:00:000000:130:ЗУ1(16) Условное обозначение в графической части :510 Площадь=1.00 кв. м		
№ характерной точки	Х. м	У.м
61	4922400.29	4378375.16
62	4922399.29	4378375.15
63	4922399.30	4378374.15
64	4922400.30	4378374.16
61	4922400.29	4378375.16
91:00:000000:130:ЗУ1(17) Условное обозначение в графической части :511 Площадь=1.00 кв. м		
№ характерной точки	Х. м	У.м
65	4922409.12	4378350.72
66	4922408.12	4378350.71
67	4922408.14	4378349.71
68	4922409.14	4378349.72
65	4922409.12	4378350.72
91:00:000000:130:ЗУ1(18) Условное обозначение в графической части :512 Площадь=1.00 кв. м		
№ характерной точки	Х. м	У.м
69	4922985.18	4377673.50
70	4922984.18	4377673.49
71	4922984.19	4377672.49
72	4922985.19	4377672.50
69	4922985.18	4377673.50
91:00:000000:130:ЗУ1(19) Условное обозначение в графической части :513 Площадь=1.00 кв. м		
№ характерной точки	Х. м	У.м
73	4923005.75	4377628.96
74	4923004.75	4377628.94
75	4923004.77	4377627.94
76	4923005.77	4377627.96
73	4923005.75	4377628.96
91:00:000000:130:ЗУ1(20) Условное обозначение в графической части :514 Площадь=1.00 кв. м		
№ характерной точки	Х. м	У.м
77	4923014.27	4377605.60
78	4923013.27	4377605.59
79	4923013.28	4377604.59
80	4923014.28	4377604.60
77	4923014.27	4377605.60
91:00:000000:130:ЗУ1(21) Условное обозначение в графической части :515 Площадь=1.00 кв. м		
№ характерной точки	Х. м	У.м
81	4923089.20	4377402.15
82	4923090.20	4377402.15
83	4923090.20	4377403.15
84	4923089.20	4377403.15

Изм.	Кол. уч.	Лист	№ док.	Подп.	Дата

81	4923089.20	4377402.15
91:00:000000:130:3У1(22) Условное обозначение в графической части :516 Площадь=1.00 кв. м		
№ характерной точки	Х. м	У.м
85	4923108.25	4377363.08
86	4923107.25	4377363.06
87	4923107.27	4377362.06
88	4923108.27	4377362.08
85	4923108.25	4377363.08
91:00:000000:130:3У1(23) Условное обозначение в графической части :517 Площадь=1.00 кв. м		
№ характерной точки	Х. м	У.м
89	4923117.97	4377338.15
90	4923116.97	4377338.14
91	4923116.98	4377337.14
92	4923117.98	4377337.15
89	4923117.97	4377338.15
91:00:000000:130:3У1(24) Условное обозначение в графической части :518 Площадь=1.00 кв. м		
№ характерной точки	Х. м	У.м
93	4923130.91	4377310.58
94	4923129.91	4377310.57
95	4923129.92	4377309.57
96	4923130.92	4377309.58
93	4923130.91	4377310.58
91:00:000000:130:3У1(25) Условное обозначение в графической части :519 Площадь=1.00 кв. м		
№ характерной точки	Х. м	У.м
97	4923138.71	4377299.26
98	4923137.71	4377299.25
99	4923137.73	4377298.25
100	4923138.73	4377298.26
97	4923138.71	4377299.26
91:00:000000:130:3У1(26) Условное обозначение в графической части :520 Площадь=1.00 кв. м		
№ характерной точки	Х. м	У.м
101	4923154.25	4377276.70
102	4923153.25	4377276.68
103	4923153.26	4377275.68
104	4923154.26	4377275.70
101	4923154.25	4377276.70
91:00:000000:130:3У1(27) Условное обозначение в графической части :521 Площадь=1.00 кв. м		
№ характерной точки	Х. м	У.м
105	4923160.75	4377264.74
106	4923159.75	4377264.72
107	4923159.77	4377263.72
108	4923160.77	4377263.74
105	4923160.75	4377264.74

Перечень координат характерных точек границ образуемого земельного участка 91:00:000000:130:3У2,
необходимого к образованию (на условиях аренды)
для государственных нужд для эксплуатации линейного объекта
«Строительство кольцевого газопровода высокого давления от ГРС-1, через Балаклаву,
Фиолент к бухте Казачья, г. Севастополь»
— Многоконтурный, состоящий из 23 контуров
— Назначение: Контрольно-измерительные пункты
— Площадь: 23 кв.м

91:00:000000:130:3У2(1) Условное обозначение в графической части: 522 Площадь=1.00 кв. м		
№ характерной точки	Х. м	У.м
1	4921780.06	4380347.73
2	4921780.97	4380348.16
3	4921780.53	4380349.06
4	4921779.63	4380348.63
1	4921780.06	4380347.73
91:00:000000:130:3У2(2) Условное обозначение в графической части: 523		

Изм.	Кол. уч.	Лист	№ док.	Подп.	Дата

Площадь=1.00 кв. м		
№ характерной точки	Х. м	У.м
5	4921796.86	4380313.77
6	4921797.85	4380313.83
7	4921797.79	4380314.84
8	4921796.79	4380314.76
5	4921796.86	4380313.77
91:00:000000:130:3У2(3) Условное обозначение в графической части: 524 Площадь=1.00 кв. м		
№ характерной точки	Х. м	У.м
9	4921905.58	4380183.07
10	4921906.57	4380183.13
11	4921906.51	4380184.14
12	4921905.51	4380184.06
9	4921905.58	4380183.07
91:00:000000:130:3У2(4) Условное обозначение в графической части: 525 Площадь=1.00 кв. м		
№ характерной точки	Х. м	У.м
13	4921954.42	4380008.57
14	4921955.24	4380009.14
15	4921954.67	4380009.96
16	4921953.85	4380009.39
13	4921954.42	4380008.57
91:00:000000:130:3У2(5) Условное обозначение в графической части: 526 Площадь=1.00 кв. м		
№ характерной точки	Х. м	У.м
17	4922105.20	4379909.41
18	4922106.19	4379909.47
19	4922106.13	4379910.48
20	4922105.13	4379910.40
17	4922105.20	4379909.41
91:00:000000:130:3У2(6) Условное обозначение в графической части: 527 Площадь=1.00 кв. м		
№ характерной точки	Х. м	У.м
21	4922250.34	4379683.29
22	4922250.52	4379684.28
23	4922249.53	4379684.44
24	4922249.36	4379683.46
21	4922250.34	4379683.29
91:00:000000:130:3У2(7) Условное обозначение в графической части: 528 Площадь=1.00 кв. м		
№ характерной точки	Х. м	У.м
25	4922152.82	4379098.08
26	4922153.02	4379099.06
27	4922152.04	4379099.26
28	4922151.84	4379098.28
25	4922152.82	4379098.08
91:00:000000:130:3У2(8) Условное обозначение в графической части: 529 Площадь=1.00 кв. м		
№ характерной точки	Х. м	У.м
29	4922148.56	4379078.04
30	4922148.76	4379079.01
31	4922149.74	4379078.81
32	4922149.54	4379077.82
29	4922148.56	4379078.04
91:00:000000:130:3У2(9) Условное обозначение в графической части: 530 Площадь=1.00 кв. м		
№ характерной точки	Х. м	У.м
33	4922378.61	4378431.22
34	4922379.51	4378431.66
35	4922379.07	4378432.56
36	4922378.17	4378432.12
33	4922378.61	4378431.22
91:00:000000:130:3У2(10) Условное обозначение в графической части: 531 Площадь=1.00 кв. м		
№ характерной точки	Х. м	У.м

Изм.	Кол. уч.	Лист	№ док.	Подп.	Дата

37	4922386.13	4378414.36
38	4922387.03	4378414.80
39	4922386.59	4378415.70
40	4922385.69	4378415.26
37	4922386.13	4378414.36
91:00:000000:130:3У2(11) Условное обозначение в графической части: 532 Площадь=1.00 кв. м		
№ характерной точки	Х. м	У.м
41	4922389.58	4378395.60
42	4922390.44	4378396.10
43	4922389.94	4378396.97
44	4922389.08	4378396.47
41	4922389.58	4378395.60
91:00:000000:130:3У2(12) Условное обозначение в графической части: 533 Площадь=1.00 кв. м		
№ характерной точки	Х. м	У.м
45	4922393.30	4378385.97
46	4922394.22	4378386.36
47	4922393.82	4378387.29
48	4922392.91	4378386.88
45	4922393.30	4378385.97
91:00:000000:130:3У2(13) Условное обозначение в графической части: 534 Площадь=1.00 кв. м		
№ характерной точки	Х. м	У.м
49	4922399.72	4378371.06
50	4922399.29	4378371.96
51	4922400.19	4378372.40
52	4922400.62	4378371.50
49	4922399.72	4378371.06
91:00:000000:130:3У2(14) Условное обозначение в графической части: 535 Площадь=1.00 кв. м		
№ характерной точки	Х. м	У.м
53	4922415.70	4378331.36
54	4922416.60	4378331.80
55	4922416.16	4378332.70
56	4922415.26	4378332.26
53	4922415.70	4378331.36
91:00:000000:130:3У2(15) Условное обозначение в графической части: 536 Площадь=1.00 кв. м		
№ характерной точки	Х. м	У.м
57	4922430.98	4378300.48
58	4922431.88	4378300.91
59	4922431.44	4378301.81
60	4922430.54	4378301.38
57	4922430.98	4378300.48
91:00:000000:130:3У2(16) Условное обозначение в графической части: 537 Площадь=1.00 кв. м		
61	4922907.44	4377886.66
62	4922908.36	4377887.05
63	4922907.98	4377887.97
64	4922907.05	4377887.58
61	4922907.44	4377886.66
91:00:000000:130:3У2(17) Условное обозначение в графической части: 538 Площадь=1.00 кв. м		
№ характерной точки	Х. м	У.м
65	4922985.88	4377671.50
66	4922985.49	4377672.42
67	4922986.41	4377672.81
68	4922986.80	4377671.89
65	4922985.88	4377671.50
91:00:000000:130:3У2(18) Условное обозначение в графической части: 539 Площадь=1.00 кв. м		
№ характерной точки	Х. м	У.м
69	4922992.10	4377655.55
70	4922993.02	4377655.94
71	4922992.63	4377656.86

Изм.	Кол. уч.	Лист	№ док.	Подп.	Дата

72	4922991.71	4377656.47
69	4922992.10	4377655.55
91:00:000000:130:3У2(19) Условное обозначение в графической части: 540 Площадь=1.00 кв. м		
№ характерной точки	Х. м	У.м
73	4923000.98	4377634.22
74	4923001.90	4377634.61
75	4923001.51	4377635.53
76	4923000.59	4377635.14
73	4923000.98	4377634.22
91:00:000000:130:3У2(20) Условное обозначение в графической части: 541 Площадь=1.00 кв. м		
№ характерной точки	Х. м	У.м
77	4923015.00	4377604.03
78	4923015.92	4377604.42
79	4923015.53	4377605.34
80	4923014.61	4377604.95
77	4923015.00	4377604.03
91:00:000000:130:3У2(21) Условное обозначение в графической части: 542 Площадь=1.00 кв. м		
№ характерной точки	Х. м	У.м
81	4923092.79	4377403.04
82	4923093.71	4377403.43
83	4923093.32	4377404.35
84	4923092.40	4377403.96
81	4923092.79	4377403.04
91:00:000000:130:3У2(22) Условное обозначение в графической части: 543 Площадь=1.00 кв. м		
№ характерной точки	Х. м	У.м
85	4923098.12	4377381.88
86	4923097.73	4377382.80
87	4923098.65	4377383.19
88	4923099.04	4377382.27
85	4923098.12	4377381.88
91:00:000000:130:3У2(23) Условное обозначение в графической части: 544 Площадь=1.00 кв. м		
№ характерной точки	Х. м	У.м
89	4923104.15	4377369.48
90	4923103.76	4377370.40
91	4923104.68	4377370.79
92	4923105.07	4377369.87
89	4923104.15	4377369.48

Перечень координат характерных точек границ образуемого земельного участка 91:00:000000:130:3У3,
необходимого к образованию (на условиях аренды)
для государственных нужд для эксплуатации линейного объекта
«Строительство кольцевого газопровода высокого давления от ГРС-1, через Балаклаву,
Фиолент к бухте Казачья, г. Севастополь»
— Многоконтурный, состоящий из 39 контуров
— Назначение: Коверы
— Площадь: 39 кв.м

91:00:000000:130:3У3(1) Условное обозначение в графической части: 545 Площадь=1.00 кв. м		
№ характерной точки	Х. м	У.м
1	4921781.88	4380348.52
2	4921781.88	4380349.52
3	4921780.88	4380349.52
4	4921780.88	4380348.52
1	4921781.88	4380348.52
91:00:000000:130:3У3(2) Условное обозначение в графической части: 546 Площадь=1.00 кв. м		
№ характерной точки	Х. м	У.м
5	4921775.37	4380343.77
6	4921775.37	4380344.77
7	4921774.37	4380344.77
8	4921774.37	4380343.77
5	4921775.37	4380343.77
91:00:000000:130:3У3(3)		

Изм.	Кол. уч.	Лист	№ док.	Подп.	Дата
------	----------	------	--------	-------	------

Условное обозначение в графической части: 547 Площадь=1.00 кв. м		
№ характерной точки	Х. м	У.м
9	4921779.72	4380338.88
10	4921778.72	4380338.92
11	4921778.68	4380337.92
12	4921779.68	4380337.88
9	4921779.72	4380338.88
91:00:000000:130:3УЗ(4) Условное обозначение в графической части: 548 Площадь=1.00 кв. м		
№ характерной точки	Х. м	У.м
13	4921780.80	4380336.14
14	4921780.80	4380337.14
15	4921779.80	4380337.14
16	4921779.80	4380336.14
13	4921780.80	4380336.14
91:00:000000:130:3УЗ(5) Условное обозначение в графической части: 549 Площадь=1.00 кв. м		
№ характерной точки	Х. м	У.м
17	4921796.87	4380315.27
18	4921796.87	4380316.27
19	4921795.87	4380316.27
20	4921795.87	4380315.27
17	4921796.87	4380315.27
91:00:000000:130:3УЗ(6) Условное обозначение в графической части: 550 Площадь=1.00 кв. м		
№ характерной точки	Х. м	У.м
21	4921883.04	4380209.55
22	4921883.04	4380210.55
23	4921882.04	4380210.55
24	4921882.04	4380209.55
21	4921883.04	4380209.55
91:00:000000:130:3УЗ(7) Условное обозначение в графической части: 551 Площадь=1.00 кв. м		
№ характерной точки	Х. м	У.м
25	4921886.86	4380212.42
26	4921886.86	4380213.42
27	4921885.86	4380213.42
28	4921885.86	4380212.42
25	4921886.86	4380212.42
91:00:000000:130:3УЗ(8) Условное обозначение в графической части: 552 Площадь=1.00 кв. м		
№ характерной точки	Х. м	У.м
29	4921888.49	4380208.98
30	4921889.49	4380208.98
31	4921889.49	4380209.98
32	4921888.49	4380209.98
29	4921888.49	4380208.98
91:00:000000:130:3УЗ(9) Условное обозначение в графической части: 553 Площадь=1.00 кв. м		
№ характерной точки	Х. м	У.м
33	4921905.41	4380184.18
34	4921904.41	4380184.22
35	4921904.37	4380183.22
36	4921905.37	4380183.18
33	4921905.41	4380184.18
91:00:000000:130:3УЗ(10) Условное обозначение в графической части: 554 Площадь=1.00 кв. м		
№ характерной точки	Х. м	У.м
37	4921909.53	4380184.50
38	4921908.53	4380184.54
39	4921908.49	4380183.54
40	4921909.49	4380183.50
37	4921909.53	4380184.50
91:00:000000:130:3УЗ(11) Условное обозначение в графической части: 555 Площадь=1.00 кв. м		

Изм.	Кол. уч.	Лист	№ док.	Подп.	Дата
------	----------	------	--------	-------	------

48.2.2021-ДПТ

Лист

155

№ характерной точки	X. м	Y.м
41	4921942.23	4380116.89
42	4921941.23	4380116.93
43	4921941.19	4380115.93
44	4921942.19	4380115.89
41	4921942.23	4380116.89
91:00:000000:130:ЗУЗ(12) Условное обозначение в графической части: 556 Площадь=1.00 кв. м		
№ характерной точки	X. м	Y.м
45	4922181.10	4379836.65
46	4922181.10	4379837.65
47	4922180.10	4379837.65
48	4922180.10	4379836.65
45	4922181.10	4379836.65
91:00:000000:130:ЗУЗ(13) Условное обозначение в графической части: 557 Площадь=1.00 кв. м		
№ характерной точки	X. м	Y.м
49	4922219.65	4379777.48
50	4922218.65	4379777.52
51	4922218.61	4379776.52
52	4922219.61	4379776.48
49	4922219.65	4379777.48
91:00:000000:130:ЗУЗ(14) Условное обозначение в графической части: 558 Площадь=1.00 кв. м		
№ характерной точки	X. м	Y.м
53	4922249.34	4379680.44
54	4922249.34	4379681.44
55	4922248.34	4379681.44
56	4922248.34	4379680.44
53	4922249.34	4379680.44
91:00:000000:130:ЗУЗ(15) Условное обозначение в графической части: 559 Площадь=1.00 кв. м		
№ характерной точки	X. м	Y.м
57	4922192.00	4379359.20
58	4922192.00	4379360.20
59	4922191.00	4379360.20
60	4922191.00	4379359.20
57	4922192.00	4379359.20
91:00:000000:130:ЗУЗ(16) Условное обозначение в графической части: 560 Площадь=1.00 кв. м		
№ характерной точки	X. м	Y.м
61	4922182.91	4379299.19
62	4922182.91	4379300.19
63	4922181.91	4379300.19
64	4922181.91	4379299.19
61	4922182.91	4379299.19
91:00:000000:130:ЗУЗ(17) Условное обозначение в графической части: 561 Площадь=1.00 кв. м		
№ характерной точки	X. м	Y.м
65	4922172.97	4379230.10
66	4922171.97	4379230.13
67	4922171.93	4379229.14
68	4922172.93	4379229.10
65	4922172.97	4379230.10
91:00:000000:130:ЗУЗ(18) Условное обозначение в графической части: 562 Площадь=1.00 кв. м		
№ характерной точки	X. м	Y.м
69	4922151.90	4379099.34
70	4922152.90	4379099.34
71	4922152.90	4379100.34
72	4922151.90	4379100.34
69	4922151.90	4379099.34
91:00:000000:130:ЗУЗ(19) Условное обозначение в графической части: 563 Площадь=1.00 кв. м		
№ характерной точки	X. м	Y.м
73	4922151.87	4379092.20

Изм.	Кол. уч.	Лист	№ док.	Подп.	Дата
------	----------	------	--------	-------	------

74	4922150.87	4379092.24
75	4922150.84	4379091.24
76	4922151.84	4379091.20
73	4922151.87	4379092.20
91:00:000000:130:3У3(20) Условное обозначение в графической части: 564 Площадь=1.00 кв. м		
№ характерной точки	Х. м	У.м
77	4922378.72	4378431.01
78	4922379.20	4378430.13
79	4922380.08	4378430.61
80	4922379.60	4378431.49
77	4922378.72	4378431.01
91:00:000000:130:3У3(21) Условное обозначение в графической части: 565 Площадь=1.00 кв. м		
№ характерной точки	Х. м	У.м
81	4922390.36	4378394.58
82	4922390.36	4378395.58
83	4922389.36	4378395.58
84	4922389.36	4378394.58
81	4922390.36	4378394.58
91:00:000000:130:3У3(22) Условное обозначение в графической части: 566 Площадь=1.00 кв. м		
№ характерной точки	Х. м	У.м
85	4922396.19	4378381.55
86	4922396.19	4378382.55
87	4922395.19	4378382.55
88	4922395.19	4378381.55
85	4922396.19	4378381.55
91:00:000000:130:3У3(23) Условное обозначение в графической части: 567 Площадь=1.00 кв. м		
№ характерной точки	Х. м	У.м
89	4922399.88	4378369.87
90	4922400.88	4378369.87
91	4922400.88	4378370.87
92	4922399.88	4378370.87
89	4922399.88	4378369.87
91:00:000000:130:3У3(24) Условное обозначение в графической части: 568 Площадь=1.00 кв. м		
№ характерной точки	Х. м	У.м
93	4922415.51	4378333.77
94	4922415.51	4378334.77
95	4922414.51	4378334.77
96	4922414.51	4378333.77
93	4922415.51	4378333.77
91:00:000000:130:3У3(25) Условное обозначение в графической части: 569 Площадь=1.00 кв. м		
№ характерной точки	Х. м	У.м
97	4922417.37	4378329.39
98	4922417.37	4378330.39
99	4922416.37	4378330.39
100	4922416.37	4378329.39
97	4922417.37	4378329.39
91:00:000000:130:3У3(26) Условное обозначение в графической части: 570 Площадь=1.00 кв. м		
№ характерной точки	Х. м	У.м
101	4922431.43	4378301.88
102	4922431.43	4378302.88
103	4922430.43	4378302.88
104	4922430.43	4378301.88
101	4922431.43	4378301.88
91:00:000000:130:3У3(27) Условное обозначение в графической части: 849 Площадь=1.00 кв. м		
№ характерной точки	Х. м	У.м
105	4922909.11	4377885.88
106	4922909.11	4377886.88
107	4922908.11	4377886.88

Изм.	Кол. уч.	Лист	№ док.	Подп.	Дата

108	4922908.11	4377885.88
105	4922909.11	4377885.88
91:00:000000:130:ЗУЗ(28) Условное обозначение в графической части: 850 Площадь=1.00 кв. м		
№ характерной точки	Х. м	У.м
109	4922989.92	4377676.30
110	4922988.92	4377676.33
111	4922988.88	4377675.33
112	4922989.88	4377675.30
109	4922989.92	4377676.30
91:00:000000:130:ЗУЗ(29) Условное обозначение в графической части: 851 Площадь=1.00 кв. м		
№ характерной точки	Х. м	У.м
113	4922988.33	4377675.72
114	4922987.33	4377675.76
115	4922987.29	4377674.76
116	4922988.29	4377674.72
113	4922988.33	4377675.72
91:00:000000:130:ЗУЗ(30) Условное обозначение в графической части: 852 Площадь=1.00 кв. м		
№ характерной точки	Х. м	У.м
117	4922985.60	4377674.69
118	4922984.60	4377674.73
119	4922984.56	4377673.73
120	4922985.56	4377673.69
117	4922985.60	4377674.69
91:00:000000:130:ЗУЗ(31) Условное обозначение в графической части: 853 Площадь=1.00 кв. м		
№ характерной точки	Х. м	У.м
121	4922986.25	4377669.37
122	4922987.25	4377669.37
123	4922987.25	4377670.37
124	4922986.25	4377670.37
121	4922986.25	4377669.37
91:00:000000:130:ЗУЗ(32) Условное обозначение в графической части: 854 Площадь=1.00 кв. м		
№ характерной точки	Х. м	У.м
125	4922990.99	4377659.95
126	4922990.99	4377660.95
127	4922989.99	4377660.95
128	4922989.99	4377659.95
125	4922990.99	4377659.95
91:00:000000:130:ЗУЗ(33) Условное обозначение в графической части: 855 Площадь=1.00 кв. м		
№ характерной точки	Х. м	У.м
129	4922993.71	4377653.14
130	4922993.71	4377654.14
131	4922992.71	4377654.14
132	4922992.71	4377653.14
129	4922993.71	4377653.14
91:00:000000:130:ЗУЗ(34) Условное обозначение в графической части: 856 Площадь=1.00 кв. м		
№ характерной точки	Х. м	У.м
133	4923001.48	4377635.57
134	4923001.48	4377636.57
135	4923000.48	4377636.57
136	4923000.48	4377635.57
133	4923001.48	4377635.57
91:00:000000:130:ЗУЗ(35) Условное обозначение в графической части: 857 Площадь=1.00 кв. м		
№ характерной точки	Х. м	У.м
137	4923013.80	4377603.44
138	4923013.80	4377604.44
139	4923012.80	4377604.44
140	4923012.80	4377603.44
137	4923013.80	4377603.44

Изм.	Кол. уч.	Лист	№ док.	Подп.	Дата

91:00:000000:130:ЗУ3(36) Условное обозначение в графической части: 858 Площадь=1.00 кв. м		
№ характерной точки	Х. м	У.м
141	4923091.32	4377402.12
142	4923091.32	4377403.12
143	4923090.32	4377403.12
144	4923090.32	4377402.12
141	4923091.32	4377402.12
91:00:000000:130:ЗУ3(37) Условное обозначение в графической части: 859 Площадь=1.00 кв. м		
№ характерной точки	Х. м	У.м
145	4923098.79	4377384.09
146	4923098.79	4377385.09
147	4923097.79	4377385.09
148	4923097.79	4377384.09
145	4923098.79	4377384.09
91:00:000000:130:ЗУ3(38) Условное обозначение в графической части: 860 Площадь=1.00 кв. м		
№ характерной точки	Х. м	У.м
149	4923151.33	4377279.56
150	4923150.33	4377279.60
151	4923150.29	4377278.60
152	4923151.29	4377278.56
149	4923151.33	4377279.56
91:00:000000:130:ЗУ3(39) Условное обозначение в графической части: 861 Площадь=1.00 кв. м		
№ характерной точки	Х. м	У.м
153	4923182.19	4377238.28
154	4923181.19	4377238.31
155	4923181.15	4377237.32
156	4923182.15	4377237.28
153	4923182.19	4377238.28

Перечень координат характерных точек границ образуемого земельного участка 91:00:000000:131:ЗУ1, необходимого к образованию (на условиях аренды) для Государственных нужд для эксплуатации линейного объекта «Строительство кольцевого газопровода высокого давления от ГРС-1, через Балаклаву, Фиолент к бухте Казачья, г. Севастополь»
— Многоконтурный, состоящий из 94 контуров
— Назначение: Оповестительные столбики
— Площадь: 94 кв.м

91:00:000000:131:ЗУ1(1) Условное обозначение в графической части: 571 Площадь=1.00 кв. м		
№ характерной точки	Х. м	У.м
1	4922143.29	4379031.04
2	4922143.29	4379032.04
3	4922142.29	4379032.04
4	4922142.29	4379031.04
1	4922143.29	4379031.04
91:00:000000:131:ЗУ1(2) Условное обозначение в графической части: 572 Площадь=1.00 кв. м		
№ характерной точки	Х. м	У.м
5	4922137.61	4378984.29
6	4922136.61	4378984.28
7	4922136.62	4378983.28
8	4922137.62	4378983.29
5	4922137.61	4378984.29
91:00:000000:131:ЗУ1(3) Условное обозначение в графической части: 573 Площадь=1.00 кв. м		
№ характерной точки	Х. м	У.м
9	4922127.56	4378947.33
10	4922126.56	4378947.32
11	4922126.57	4378946.32
12	4922127.57	4378946.33
9	4922127.56	4378947.33
91:00:000000:131:ЗУ1(4) Условное обозначение в графической части: 574 Площадь=1.00 кв. м		

Изм.	Кол. уч.	Лист	№ док.	Подп.	Дата
------	----------	------	--------	-------	------

№ характерной точки	X. м	Y.м
13	4922124.33	4378921.33
14	4922123.33	4378921.32
15	4922123.34	4378920.32
16	4922124.34	4378920.33
13	4922124.33	4378921.33
91:00:000000:131:3У1(5) Условное обозначение в графической части: 575 Площадь=1.00 кв. м		
№ характерной точки	X. м	Y.м
17	4922123.36	4378902.62
18	4922122.36	4378902.60
19	4922122.37	4378901.60
20	4922123.37	4378901.62
17	4922123.36	4378902.62
91:00:000000:131:3У1(6) Условное обозначение в графической части: 576 Площадь=1.00 кв. м		
№ характерной точки	X. м	Y.м
21	4922114.93	4378871.58
22	4922113.93	4378871.56
23	4922113.94	4378870.56
24	4922114.94	4378870.58
21	4922114.93	4378871.58
91:00:000000:131:3У1(7) Условное обозначение в графической части: 577 Площадь=1.00 кв. м		
№ характерной точки	X. м	Y.м
25	4922114.01	4378835.06
26	4922113.01	4378835.04
27	4922113.02	4378834.04
28	4922114.02	4378834.06
25	4922114.01	4378835.06
91:00:000000:131:3У1(8) Условное обозначение в графической части: 578 Площадь=1.00 кв. м		
№ характерной точки	X. м	Y.м
29	4922153.92	4378768.54
30	4922152.92	4378768.53
31	4922152.93	4378767.53
32	4922153.93	4378767.54
29	4922153.92	4378768.54
91:00:000000:131:3У1(9) Условное обозначение в графической части: 579 Площадь=1.00 кв. м		
№ характерной точки	X. м	Y.м
33	4922186.05	4378724.94
34	4922185.05	4378724.93
35	4922185.07	4378723.93
36	4922186.07	4378723.95
33	4922186.05	4378724.94
91:00:000000:131:3У1(10) Условное обозначение в графической части: 580 Площадь=1.00 кв. м		
№ характерной точки	X. м	Y.м
37	4922192.14	4378729.95
38	4922191.14	4378729.94
39	4922191.15	4378728.94
40	4922192.15	4378728.95
37	4922192.14	4378729.95
91:00:000000:131:3У1(11) Условное обозначение в графической части: 581 Площадь=1.00 кв. м		
№ характерной точки	X. м	Y.м
41	4922202.14	4378717.79
42	4922201.14	4378717.77
43	4922201.15	4378716.77
44	4922202.15	4378716.79
41	4922202.14	4378717.79
91:00:000000:131:3У1(12) Условное обозначение в графической части: 582 Площадь=1.00 кв. м		
№ характерной точки	X. м	Y.м
45	4922263.34	4378627.33

Изм.	Кол. уч.	Лист	№ док.	Подп.	Дата
------	----------	------	--------	-------	------

48.2.2021-ДПТ

Лист

160

46	4922262.34	4378627.32
47	4922262.35	4378626.32
48	4922263.35	4378626.33
45	4922263.34	4378627.33
91:00:000000:131:3У1(13) Условное обозначение в графической части: 583 Площадь=1.00 кв. м		
№ характерной точки	Х. м	У.м
49	4922267.63	4378631.20
50	4922266.63	4378631.19
51	4922266.65	4378630.19
52	4922267.65	4378630.20
49	4922267.63	4378631.20
91:00:000000:131:3У1(14) Условное обозначение в графической части: 584 Площадь=1.00 кв. м		
№ характерной точки	Х. м	У.м
53	4922290.42	4378592.50
54	4922289.42	4378592.49
55	4922289.44	4378591.49
56	4922290.44	4378591.50
53	4922290.42	4378592.50
91:00:000000:131:3У1(15) Условное обозначение в графической части: 585 Площадь=1.00 кв. м		
№ характерной точки	Х. м	У.м
57	4922299.70	4378587.86
58	4922298.70	4378587.84
59	4922298.72	4378586.84
60	4922299.72	4378586.86
57	4922299.70	4378587.86
91:00:000000:131:3У1(16) Условное обозначение в графической части: 586 Площадь=1.00 кв. м		
№ характерной точки	Х. м	У.м
61	4922362.18	4378507.91
62	4922361.18	4378507.90
63	4922361.19	4378506.90
64	4922362.19	4378506.91
61	4922362.18	4378507.91
91:00:000000:131:3У1(17) Условное обозначение в графической части: 587 Площадь=1.00 кв. м		
№ характерной точки	Х. м	У.м
65	4922359.34	4378494.87
66	4922358.34	4378494.85
67	4922358.35	4378493.85
68	4922359.35	4378493.87
65	4922359.34	4378494.87
91:00:000000:131:3У1(18) Условное обозначение в графической части: 588 Площадь=1.00 кв. м		
№ характерной точки	Х. м	У.м
69	4922369.29	4378484.17
70	4922368.29	4378484.15
71	4922368.31	4378483.16
72	4922369.31	4378483.17
69	4922369.29	4378484.17
91:00:000000:131:3У1(19) Условное обозначение в графической части: 589 Площадь=1.00 кв. м		
№ характерной точки	Х. м	У.м
73	4922613.49	4378030.44
74	4922612.49	4378030.44
75	4922612.49	4378029.44
76	4922613.49	4378029.44
73	4922613.49	4378030.44
91:00:000000:131:3У1(20) Условное обозначение в графической части: 590 Площадь=1.00 кв. м		
№ характерной точки	Х. м	У.м
77	4922652.24	4377989.85
78	4922652.24	4377990.85
79	4922651.24	4377990.85

Изм.	Кол. уч.	Лист	№ док.	Подп.	Дата

80	4922651.24	4377989.85
77	4922652.24	4377989.85
91:00:000000:131:3У1(21) Условное обозначение в графической части: 591 Площадь=1.00 кв. м		
№ характерной точки	Х. м	У.м
81	4922746.23	4377961.88
82	4922745.23	4377961.88
83	4922745.23	4377960.88
84	4922746.23	4377960.88
81	4922746.23	4377961.88
91:00:000000:131:3У1(22) Условное обозначение в графической части: 592 Площадь=1.00 кв. м		
№ характерной точки	Х. м	У.м
85	4922822.83	4377960.54
86	4922822.83	4377961.54
87	4922821.83	4377961.54
88	4922821.83	4377960.54
85	4922822.83	4377960.54
91:00:000000:131:3У1(23) Условное обозначение в графической части: 593 Площадь=1.00 кв. м		
№ характерной точки	Х. м	У.м
89	4922922.66	4377893.92
90	4922921.66	4377893.91
91	4922921.68	4377892.91
92	4922922.68	4377892.92
89	4922922.66	4377893.92
91:00:000000:131:3У1(24) Условное обозначение в графической части: 594 Площадь=1.00 кв. м		
№ характерной точки	Х. м	У.м
93	4922927.93	4377876.34
94	4922926.93	4377876.33
95	4922926.94	4377875.33
96	4922927.94	4377875.34
93	4922927.93	4377876.34
91:00:000000:131:3У1(25) Условное обозначение в графической части: 595 Площадь=1.00 кв. м		
№ характерной точки	Х. м	У.м
97	4922939.06	4377851.49
98	4922938.06	4377851.48
99	4922938.07	4377850.48
100	4922939.07	4377850.49
97	4922939.06	4377851.49
91:00:000000:131:3У1(26) Условное обозначение в графической части: 596 Площадь=1.00 кв. м		
№ характерной точки	Х. м	У.м
101	4922949.63	4377821.60
102	4922948.63	4377821.59
103	4922948.65	4377820.59
104	4922949.65	4377820.60
101	4922949.63	4377821.60
91:00:000000:131:3У1(27) Условное обозначение в графической части: 597 Площадь=1.00 кв. м		
№ характерной точки	Х. м	У.м
105	4923002.44	4377679.65
106	4923003.44	4377679.65
107	4923003.44	4377680.65
108	4923002.44	4377680.65
105	4923002.44	4377679.65
91:00:000000:131:3У1(28) Условное обозначение в графической части: 598 Площадь=1.00 кв. м		
№ характерной точки	Х. м	У.м
109	4923264.84	4377142.51
110	4923263.84	4377142.50
111	4923263.86	4377141.50
112	4923264.86	4377141.51
109	4923264.84	4377142.51

Изм.	Кол. уч.	Лист	№ док.	Подп.	Дата

91:00:000000:131:3У1(29) Условное обозначение в графической части: 599 Площадь=1.00 кв. м		
№ характерной точки	Х. м	У.м
113	4923316.08	4377069.65
114	4923315.08	4377069.64
115	4923315.09	4377068.64
116	4923316.09	4377068.65
113	4923316.08	4377069.65
91:00:000000:131:3У1(30) Условное обозначение в графической части: 600 Площадь=1.00 кв. м		
№ характерной точки	Х. м	У.м
117	4923325.13	4377059.36
118	4923324.13	4377059.34
119	4923324.15	4377058.34
120	4923325.15	4377058.36
117	4923325.13	4377059.36
91:00:000000:131:3У1(31) Условное обозначение в графической части: 601 Площадь=1.00 кв. м		
№ характерной точки	Х. м	У.м
121	4923372.13	4377049.16
122	4923372.13	4377050.16
123	4923371.13	4377050.16
124	4923371.13	4377049.16
121	4923372.13	4377049.16
91:00:000000:131:3У1(32) Условное обозначение в графической части: 602 Площадь=1.00 кв. м		
№ характерной точки	Х. м	У.м
125	4923377.03	4377051.01
126	4923376.03	4377051.01
127	4923376.03	4377050.01
128	4923377.03	4377050.01
125	4923377.03	4377051.01
91:00:000000:131:3У1(33) Условное обозначение в графической части: 603 Площадь=1.00 кв. м		
№ характерной точки	Х. м	У.м
129	4923584.87	4376836.18
130	4923584.87	4376837.18
131	4923583.87	4376837.18
132	4923583.87	4376836.18
129	4923584.87	4376836.18
91:00:000000:131:3У1(34) Условное обозначение в графической части: 604 Площадь=1.00 кв. м		
№ характерной точки	Х. м	У.м
133	4923720.04	4376832.60
134	4923721.04	4376832.60
135	4923721.04	4376833.60
136	4923720.04	4376833.60
133	4923720.04	4376832.60
91:00:000000:131:3У1(35) Условное обозначение в графической части: 605 Площадь=1.00 кв. м		
№ характерной точки	Х. м	У.м
137	4923865.62	4376728.40
138	4923866.62	4376728.40
139	4923866.62	4376729.40
140	4923865.62	4376729.40
137	4923865.62	4376728.40
91:00:000000:131:3У1(36) Условное обозначение в графической части: 606 Площадь=1.00 кв. м		
№ характерной точки	Х. м	У.м
141	4923970.81	4376664.50
142	4923969.81	4376664.49
143	4923969.82	4376663.49
144	4923970.82	4376663.50
141	4923970.81	4376664.50
91:00:000000:131:3У1(37) Условное обозначение в графической части: 607		

Изм.	Кол. уч.	Лист	№ док.	Подп.	Дата
------	----------	------	--------	-------	------

Площадь=1.00 кв. м		
№ характерной точки	Х. м	У.м
145	4923973.78	4376662.58
146	4923972.78	4376662.57
147	4923972.79	4376661.57
148	4923973.79	4376661.58
145	4923973.78	4376662.58
91:00:000000:131:3У1(38) Условное обозначение в графической части: 608 Площадь=1.00 кв. м		
№ характерной точки	Х. м	У.м
149	4924162.65	4376531.28
150	4924161.65	4376531.27
151	4924161.67	4376530.27
152	4924162.67	4376530.28
149	4924162.65	4376531.28
91:00:000000:131:3У1(39) Условное обозначение в графической части: 609 Площадь=1.00 кв. м		
№ характерной точки	Х. м	У.м
153	4924222.78	4376490.87
154	4924221.78	4376490.85
155	4924221.79	4376489.85
156	4924222.79	4376489.87
153	4924222.78	4376490.87
91:00:000000:131:3У1(40) Условное обозначение в графической части: 610 Площадь=1.00 кв. м		
№ характерной точки	Х. м	У.м
157	4924325.88	4376419.19
158	4924324.88	4376419.17
159	4924324.89	4376418.17
160	4924325.89	4376418.19
157	4924325.88	4376419.19
91:00:000000:131:3У1(41) Условное обозначение в графической части: 611 Площадь=1.00 кв. м		
№ характерной точки	Х. м	У.м
161	4924330.47	4376411.99
162	4924329.47	4376411.98
163	4924329.49	4376410.98
164	4924330.49	4376410.99
161	4924330.47	4376411.99
91:00:000000:131:3У1(42) Условное обозначение в графической части: 612 Площадь=1.00 кв. м		
№ характерной точки	Х. м	У.м
165	4924333.96	4376413.88
166	4924332.96	4376413.86
167	4924332.98	4376412.86
168	4924333.98	4376412.88
165	4924333.96	4376413.88
91:00:000000:131:3У1(43) Условное обозначение в графической части: 613 Площадь=1.00 кв. м		
№ характерной точки	Х. м	У.м
169	4924336.98	4376408.76
170	4924335.98	4376408.75
171	4924335.99	4376407.75
172	4924336.99	4376407.76
169	4924336.98	4376408.76
91:00:000000:131:3У1(44) Условное обозначение в графической части: 614 Площадь=1.00 кв. м		
№ характерной точки	Х. м	У.м
173	4924372.15	4376385.08
174	4924371.15	4376385.07
175	4924371.16	4376384.07
176	4924372.16	4376384.08
173	4924372.15	4376385.08
91:00:000000:131:3У1(45) Условное обозначение в графической части: 615 Площадь=1.00 кв. м		
№ характерной точки	Х. м	У.м

Изм.	Кол. уч.	Лист	№ док.	Подп.	Дата

177	4924860.83	4375688.42
178	4924859.83	4375688.41
179	4924859.85	4375687.41
180	4924860.85	4375687.42
177	4924860.83	4375688.42
91:00:000000:131:ЗУ1(46) Условное обозначение в графической части: 616 Площадь=1.00 кв. м		
№ характерной точки	Х. м	У.м
181	4924969.53	4375277.77
182	4924968.53	4375277.76
183	4924968.54	4375276.76
184	4924969.54	4375276.77
181	4924969.53	4375277.77
91:00:000000:131:ЗУ1(47) Условное обозначение в графической части: 617 Площадь=1.00 кв. м		
№ характерной точки	Х. м	У.м
185	4924986.03	4375265.93
186	4924985.03	4375265.92
187	4924985.05	4375264.92
188	4924986.05	4375264.93
185	4924986.03	4375265.93
91:00:000000:131:ЗУ1(48) Условное обозначение в графической части: 618 Площадь=1.00 кв. м		
№ характерной точки	Х. м	У.м
189	4925170.76	4375156.20
190	4925169.76	4375156.19
191	4925169.77	4375155.19
192	4925170.77	4375155.20
189	4925170.76	4375156.20
91:00:000000:131:ЗУ1(49) Условное обозначение в графической части: 619 Площадь=1.00 кв. м		
№ характерной точки	Х. м	У.м
193	4925175.81	4375161.83
194	4925174.81	4375161.82
195	4925174.82	4375160.82
196	4925175.82	4375160.83
193	4925175.81	4375161.83
91:00:000000:131:ЗУ1(50) Условное обозначение в графической части: 620 Площадь=1.00 кв. м		
№ характерной точки	Х. м	У.м
197	4925315.35	4375081.13
198	4925314.35	4375081.11
199	4925314.36	4375080.11
200	4925315.36	4375080.13
197	4925315.35	4375081.13
91:00:000000:131:ЗУ1(51) Условное обозначение в графической части: 621 Площадь=1.00 кв. м		
№ характерной точки	Х. м	У.м
201	4925337.69	4375071.09
202	4925337.69	4375072.09
203	4925336.69	4375072.09
204	4925336.69	4375071.09
201	4925337.69	4375071.09
91:00:000000:131:ЗУ1(52) Условное обозначение в графической части: 622 Площадь=1.00 кв. м		
№ характерной точки	Х. м	У.м
205	4925348.29	4375074.76
206	4925349.29	4375074.76
207	4925349.29	4375075.76
208	4925348.29	4375075.76
205	4925348.29	4375074.76
91:00:000000:131:ЗУ1(53) Условное обозначение в графической части: 623 Площадь=1.00 кв. м		
№ характерной точки	Х. м	У.м
209	4925365.67	4375071.12
210	4925364.67	4375071.11

Изм.	Кол. уч.	Лист	№ док.	Подп.	Дата

48.2.2021-ДПТ

Лист

165

211	4925364.69	4375070.11
212	4925365.69	4375070.12
209	4925365.67	4375071.12
91:00:000000:131:3У1(54) Условное обозначение в графической части: 624 Площадь=1.00 кв. м		
№ характерной точки	Х. м	У.м
213	4925381.28	4375064.01
214	4925380.28	4375063.99
215	4925380.29	4375062.99
216	4925381.29	4375063.01
213	4925381.28	4375064.01
91:00:000000:131:3У1(55) Условное обозначение в графической части: 625 Площадь=1.00 кв. м		
№ характерной точки	Х. м	У.м
217	4925402.15	4375056.04
218	4925401.15	4375056.03
219	4925401.16	4375055.03
220	4925402.16	4375055.04
217	4925402.15	4375056.04
91:00:000000:131:3У1(56) Условное обозначение в графической части: 626 Площадь=1.00 кв. м		
№ характерной точки	Х. м	У.м
221	4925403.77	4375048.78
222	4925402.77	4375048.77
223	4925402.78	4375047.77
224	4925403.78	4375047.78
221	4925403.77	4375048.78
91:00:000000:131:3У1(57) Условное обозначение в графической части: 627 Площадь=1.00 кв. м		
№ характерной точки	Х. м	У.м
225	4925427.31	4375038.89
226	4925427.31	4375039.89
227	4925426.31	4375039.89
228	4925426.31	4375038.89
225	4925427.31	4375038.89
91:00:000000:131:3У1(58) Условное обозначение в графической части: 628 Площадь=1.00 кв. м		
№ характерной точки	Х. м	У.м
229	4925449.36	4375033.61
230	4925449.36	4375034.61
231	4925448.36	4375034.61
232	4925448.36	4375033.61
229	4925449.36	4375033.61
91:00:000000:131:3У1(59) Условное обозначение в графической части: 629 Площадь=1.00 кв. м		
№ характерной точки	Х. м	У.м
233	4925518.97	4375020.24
234	4925517.97	4375020.22
235	4925517.98	4375019.22
236	4925518.98	4375019.24
233	4925518.97	4375020.24
91:00:000000:131:3У1(60) Условное обозначение в графической части: 630 Площадь=1.00 кв. м		
№ характерной точки	Х. м	У.м
237	4925517.41	4375010.91
238	4925516.41	4375010.90
239	4925516.43	4375009.90
240	4925517.43	4375009.91
237	4925517.41	4375010.91
91:00:000000:131:3У1(61) Условное обозначение в графической части: 631 Площадь=1.00 кв. м		
№ характерной точки	Х. м	У.м
241	4925580.72	4374998.52
242	4925579.72	4374998.51
243	4925579.73	4374997.51
244	4925580.73	4374997.52

Изм.	Кол. уч.	Лист	№ док.	Подп.	Дата

241	4925580.72	4374998.52
91:00:000000:131:3У1(62) Условное обозначение в графической части: 632 Площадь=1.00 кв. м		
№ характерной точки	Х. м	У.м
245	4925637.20	4374973.74
246	4925636.20	4374973.73
247	4925636.21	4374972.73
248	4925637.21	4374972.74
245	4925637.20	4374973.74
91:00:000000:131:3У1(63) Условное обозначение в графической части: 633 Площадь=1.00 кв. м		
№ характерной точки	Х. м	У.м
249	4925673.00	4374951.86
250	4925672.00	4374951.85
251	4925672.02	4374950.85
252	4925673.02	4374950.86
249	4925673.00	4374951.86
91:00:000000:131:3У1(64) Условное обозначение в графической части: 634 Площадь=1.00 кв. м		
№ характерной точки	Х. м	У.м
253	4925666.07	4374944.17
254	4925665.07	4374944.16
255	4925665.08	4374943.16
256	4925666.08	4374943.17
253	4925666.07	4374944.17
91:00:000000:131:3У1(65) Условное обозначение в графической части: 635 Площадь=1.00 кв. м		
№ характерной точки	Х. м	У.м
257	4925741.51	4374898.73
258	4925740.51	4374898.71
259	4925740.53	4374897.71
260	4925741.53	4374897.73
257	4925741.51	4374898.73
91:00:000000:131:3У1(66) Условное обозначение в графической части: 636 Площадь=1.00 кв. м		
№ характерной точки	Х. м	У.м
261	4925925.96	4374768.72
262	4925924.96	4374768.70
263	4925924.97	4374767.70
264	4925925.97	4374767.72
261	4925925.96	4374768.72
91:00:000000:131:3У1(67) Условное обозначение в графической части: 637 Площадь=1.00 кв. м		
№ характерной точки	Х. м	У.м
265	4925978.38	4374713.79
266	4925977.38	4374713.78
267	4925977.40	4374712.78
268	4925978.40	4374712.79
265	4925978.38	4374713.79
91:00:000000:131:3У1(68) Условное обозначение в графической части: 638 Площадь=1.00 кв. м		
№ характерной точки	Х. м	У.м
269	4925981.48	4374714.41
270	4925980.48	4374714.39
271	4925980.50	4374713.39
272	4925981.50	4374713.41
269	4925981.48	4374714.41
91:00:000000:131:3У1(69) Условное обозначение в графической части: 639 Площадь=1.00 кв. м		
№ характерной точки	Х. м	У.м
273	4926012.10	4374628.06
274	4926013.10	4374628.06
275	4926013.10	4374629.06
276	4926012.10	4374629.06
273	4926012.10	4374628.06
91:00:000000:131:3У1(70)		

Изм.	Кол. уч.	Лист	№ док.	Подп.	Дата

Условное обозначение в графической части: 640 Площадь=1.00 кв. м		
№ характерной точки	X. м	Y.м
277	4926020.24	4374617.89
278	4926020.24	4374618.89
279	4926019.24	4374618.89
280	4926019.24	4374617.89
277	4926020.24	4374617.89
91:00:000000:131:ЗУ1(71) Условное обозначение в графической части: 641 Площадь=1.00 кв. м		
№ характерной точки	X. м	Y.м
281	4926060.73	4374653.81
282	4926059.73	4374653.79
283	4926059.74	4374652.79
284	4926060.74	4374652.81
281	4926060.73	4374653.81
91:00:000000:131:ЗУ1(72) Условное обозначение в графической части: 642 Площадь=1.00 кв. м		
№ характерной точки	X. м	Y.м
285	4926065.50	4374682.93
286	4926064.50	4374682.91
287	4926064.51	4374681.91
288	4926065.51	4374681.93
285	4926065.50	4374682.93
91:00:000000:131:ЗУ1(73) Условное обозначение в графической части: 643 Площадь=1.00 кв. м		
№ характерной точки	X. м	Y.м
289	4926078.39	4374726.20
290	4926077.39	4374726.20
291	4926077.39	4374725.20
292	4926078.39	4374725.20
289	4926078.39	4374726.20
91:00:000000:131:ЗУ1(74) Условное обозначение в графической части: 644 Площадь=1.00 кв. м		
№ характерной точки	X. м	Y.м
293	4926080.93	4374753.67
294	4926081.93	4374753.67
295	4926081.93	4374754.67
296	4926080.93	4374754.67
293	4926080.93	4374753.67
91:00:000000:131:ЗУ1(75) Условное обозначение в графической части: 645 Площадь=1.00 кв. м		
№ характерной точки	X. м	Y.м
297	4926106.12	4374828.07
298	4926106.12	4374829.07
299	4926105.12	4374829.07
300	4926105.12	4374828.07
297	4926106.12	4374828.07
91:00:000000:131:ЗУ1(76) Условное обозначение в графической части: 646 Площадь=1.00 кв. м		
№ характерной точки	X. м	Y.м
301	4926128.37	4374866.29
302	4926127.37	4374866.28
303	4926127.38	4374865.28
304	4926128.38	4374865.29
301	4926128.37	4374866.29
91:00:000000:131:ЗУ1(77) Условное обозначение в графической части: 647 Площадь=1.00 кв. м		
№ характерной точки	X. м	Y.м
305	4926143.09	4374893.67
306	4926142.09	4374893.66
307	4926142.10	4374892.66
308	4926143.10	4374892.67
305	4926143.09	4374893.67
91:00:000000:131:ЗУ1(78) Условное обозначение в графической части: 648 Площадь=1.00 кв. м		

Изм.	Кол. уч.	Лист	№ док.	Подп.	Дата
------	----------	------	--------	-------	------

48.2.2021-ДПТ

Лист

168

№ характерной точки	X. м	Y.м
309	4926153.93	4374908.36
310	4926152.93	4374908.35
311	4926152.95	4374907.35
312	4926153.95	4374907.37
309	4926153.93	4374908.36
91:00:000000:131:ЗУ1(79) Условное обозначение в графической части: 649 Площадь=1.00 кв. м		
№ характерной точки	X. м	Y.м
313	4926162.75	4374918.14
314	4926161.75	4374918.13
315	4926161.76	4374917.13
316	4926162.76	4374917.14
313	4926162.75	4374918.14
91:00:000000:131:ЗУ1(80) Условное обозначение в графической части: 650 Площадь=1.00 кв. м		
№ характерной точки	X. м	Y.м
317	4926180.25	4374928.41
318	4926181.25	4374928.41
319	4926181.25	4374929.41
320	4926180.25	4374929.41
317	4926180.25	4374928.41
91:00:000000:131:ЗУ1(81) Условное обозначение в графической части: 651 Площадь=1.00 кв. м		
№ характерной точки	X. м	Y.м
321	4926204.49	4374940.95
322	4926205.49	4374940.95
323	4926205.49	4374941.95
324	4926204.49	4374941.95
321	4926204.49	4374940.95
91:00:000000:131:ЗУ1(82) Условное обозначение в графической части: 652 Площадь=1.00 кв. м		
№ характерной точки	X. м	Y.м
325	4926247.68	4374958.81
326	4926247.68	4374959.81
327	4926246.68	4374959.81
328	4926246.68	4374958.81
325	4926247.68	4374958.81
91:00:000000:131:ЗУ1(83) Условное обозначение в графической части: 653 Площадь=1.00 кв. м		
№ характерной точки	X. м	Y.м
329	4926256.24	4374964.28
330	4926255.24	4374964.28
331	4926255.24	4374963.28
332	4926256.24	4374963.28
329	4926256.24	4374964.28
91:00:000000:131:ЗУ1(84) Условное обозначение в графической части: 654 Площадь=1.00 кв. м		
№ характерной точки	X. м	Y.м
333	4926258.71	4374972.88
334	4926259.71	4374972.88
335	4926259.71	4374973.88
336	4926258.71	4374973.88
333	4926258.71	4374972.88
91:00:000000:131:ЗУ1(85) Условное обозначение в графической части: 655 Площадь=1.00 кв. м		
№ характерной точки	X. м	Y.м
337	4926458.95	4375049.31
338	4926458.51	4375050.21
339	4926457.61	4375049.77
340	4926458.06	4375048.87
337	4926458.95	4375049.31
91:00:000000:131:ЗУ1(86) Условное обозначение в графической части: 656 Площадь=1.00 кв. м		
№ характерной точки	X. м	Y.м
341	4926480.64	4375059.03

Изм.	Кол. уч.	Лист	№ док.	Подп.	Дата
------	----------	------	--------	-------	------

48.2.2021-ДПТ

Лист

169

342	4926481.64	4375059.03
343	4926481.64	4375060.03
344	4926480.64	4375060.03
341	4926480.64	4375059.03
91:00:000000:131:3У1(87) Условное обозначение в графической части: 657 Площадь=1.00 кв. м		
№ характерной точки	Х. м	У.м
345	4926553.06	4375093.23
346	4926552.15	4375092.82
347	4926552.55	4375091.91
348	4926553.47	4375092.31
345	4926553.06	4375093.23
91:00:000000:131:3У1(88) Условное обозначение в графической части: 658 Площадь=1.00 кв. м		
№ характерной точки	Х. м	У.м
349	4926555.66	4375086.96
350	4926554.66	4375086.94
351	4926554.67	4375085.94
352	4926555.67	4375085.96
349	4926555.66	4375086.96
91:00:000000:131:3У1(89) Условное обозначение в графической части: 659 Площадь=1.00 кв. м		
№ характерной точки	Х. м	У.м
353	4926559.19	4375092.55
354	4926558.19	4375092.54
355	4926558.21	4375091.54
356	4926559.21	4375091.55
353	4926559.19	4375092.55
91:00:000000:131:3У1(90) Условное обозначение в графической части: 660 Площадь=1.00 кв. м		
№ характерной точки	Х. м	У.м
357	4926784.03	4375183.70
358	4926784.03	4375184.70
359	4926783.03	4375184.70
360	4926783.03	4375183.70
357	4926784.03	4375183.70
91:00:000000:131:3У1(91) Условное обозначение в графической части: 661 Площадь=1.00 кв. м		
№ характерной точки	Х. м	У.м
361	4926803.52	4375197.27
362	4926803.52	4375198.27
363	4926802.52	4375198.27
364	4926802.52	4375197.27
361	4926803.52	4375197.27
91:00:000000:131:3У1(92) Условное обозначение в графической части: 662 Площадь=1.00 кв. м		
№ характерной точки	Х. м	У.м
365	4926821.92	4375221.85
366	4926821.92	4375222.85
367	4926820.92	4375222.85
368	4926820.92	4375221.85
365	4926821.92	4375221.85
91:00:000000:131:3У1(93) Условное обозначение в графической части: 663 Площадь=1.00 кв. м		
№ характерной точки	Х. м	У.м
369	4926843.31	4375305.72
370	4926842.31	4375305.71
371	4926842.32	4375304.71
372	4926843.32	4375304.72
369	4926843.31	4375305.72
91:00:000000:131:3У1(94) Условное обозначение в графической части: 664 Площадь=1.00 кв. м		
№ характерной точки	Х. м	У.м
373	4926850.72	4375368.12
374	4926849.72	4375368.10
375	4926849.73	4375367.10

Изм.	Кол. уч.	Лист	№ док.	Подп.	Дата

48.2.2021-ДПТ

Лист

170

376	4926850.73	4375367.12
373	4926850.72	4375368.12

Перечень координат характерных точек границ образуемого земельного участка 91:00:000000:131:3У2, необходимого к образованию (на условиях аренды) для государственных нужд для эксплуатации линейного объекта «Строительство кольцевого газопровода высокого давления от ГРС-1, через Балаклаву, Фиолент к бухте Казачья, г. Севастополь»

- Многоконтурный, состоящий из 80 контуров
- Назначение: Контрольно-измерительные пункты
- Площадь: 80 кв.м

91:00:000000:131:3У2(1) Условное обозначение в графической части: 665 Площадь=1.00 кв. м		
№ характерной точки	Х. м	У.м
1	4922145.12	4379047.80
2	4922145.32	4379048.78
3	4922144.34	4379048.98
4	4922144.14	4379048.00
1	4922145.12	4379047.80
91:00:000000:131:3У2(2) Условное обозначение в графической части: 666 Площадь=1.00 кв. м		
№ характерной точки	Х. м	У.м
5	4922141.35	4379029.51
6	4922141.55	4379030.49
7	4922142.53	4379030.28
8	4922142.33	4379029.30
5	4922141.35	4379029.51
91:00:000000:131:3У2(3) Условное обозначение в графической части: 667 Площадь=1.00 кв. м		
№ характерной точки	Х. м	У.м
9	4922123.18	4378926.16
10	4922123.38	4378927.14
11	4922122.40	4378927.35
12	4922122.20	4378926.37
9	4922123.18	4378926.16
91:00:000000:131:3У2(4) Условное обозначение в графической части: 668 Площадь=1.00 кв. м		
№ характерной точки	Х. м	У.м
13	4922124.19	4378925.52
14	4922124.39	4378926.50
15	4922123.41	4378926.71
16	4922123.21	4378925.73
13	4922124.19	4378925.52
91:00:000000:131:3У2(5) Условное обозначение в графической части: 669 Площадь=1.00 кв. м		
№ характерной точки	Х. м	У.м
17	4922123.02	4378907.61
18	4922123.09	4378908.61
19	4922122.09	4378908.68
20	4922122.02	4378907.68
17	4922123.02	4378907.61
91:00:000000:131:3У2(6) Условное обозначение в графической части: 670 Площадь=1.00 кв. м		
№ характерной точки	Х. м	У.м
21	4922122.15	4378905.40
22	4922122.22	4378906.40
23	4922121.22	4378906.47
24	4922121.15	4378905.47
21	4922122.15	4378905.40
91:00:000000:131:3У2(7) Условное обозначение в графической части: 671 Площадь=1.00 кв. м		
№ характерной точки	Х. м	У.м
25	4922116.31	4378866.51
26	4922117.31	4378866.56
27	4922117.26	4378867.56
28	4922116.26	4378867.51
25	4922116.31	4378866.51
91:00:000000:131:3У2(8)		

Изм.	Кол. уч.	Лист	№ док.	Подп.	Дата
------	----------	------	--------	-------	------

Условное обозначение в графической части: 672 Площадь=1.00 кв. м		
№ характерной точки	X. м	Y.м
29	4922119.33	4378843.69
30	4922119.54	4378844.67
31	4922118.56	4378844.88
32	4922118.36	4378843.90
29	4922119.33	4378843.69
91:00:000000:131:3У2(9) Условное обозначение в графической части: 673 Площадь=1.00 кв. м		
№ характерной точки	X. м	Y.м
33	4922174.29	4378736.61
34	4922175.19	4378737.05
35	4922174.75	4378737.95
36	4922173.85	4378737.51
33	4922174.29	4378736.61
91:00:000000:131:3У2(10) Условное обозначение в графической части: 674 Площадь=1.00 кв. м		
№ характерной точки	X. м	Y.м
37	4922188.37	4378726.03
38	4922189.36	4378726.09
39	4922189.30	4378727.10
40	4922188.30	4378727.02
37	4922188.37	4378726.03
91:00:000000:131:3У2(11) Условное обозначение в графической части: 675 Площадь=1.00 кв. м		
№ характерной точки	X. м	Y.м
41	4922240.20	4378649.24
42	4922241.03	4378649.80
43	4922240.47	4378650.63
44	4922239.64	4378650.07
41	4922240.20	4378649.24
91:00:000000:131:3У2(12) Условное обозначение в графической части: 676 Площадь=1.00 кв. м		
№ характерной точки	X. м	Y.м
45	4922257.71	4378639.91
46	4922258.70	4378639.97
47	4922258.64	4378640.98
48	4922257.64	4378640.90
45	4922257.71	4378639.91
91:00:000000:131:3У2(13) Условное обозначение в графической части: 677 Площадь=1.00 кв. м		
№ характерной точки	X. м	Y.м
49	4922282.28	4378599.26
50	4922283.27	4378599.32
51	4922283.21	4378600.33
52	4922282.21	4378600.25
49	4922282.28	4378599.26
91:00:000000:131:3У2(14) Условное обозначение в графической части: 678 Площадь=1.00 кв. м		
№ характерной точки	X. м	Y.м
53	4922289.31	4378590.08
54	4922290.30	4378590.14
55	4922290.24	4378591.15
56	4922289.24	4378591.07
53	4922289.31	4378590.08
91:00:000000:131:3У2(15) Условное обозначение в графической части: 679 Площадь=1.00 кв. м		
№ характерной точки	X. м	Y.м
57	4922610.38	4378025.74
58	4922611.13	4378026.41
59	4922610.47	4378027.16
60	4922609.72	4378026.49
57	4922610.38	4378025.74
91:00:000000:131:3У2(16) Условное обозначение в графической части: 680 Площадь=1.00 кв. м		

Изм.	Кол. уч.	Лист	№ док.	Подп.	Дата

№ характерной точки	X. м	Y.м
61	4922614.67	4378026.22
62	4922614.01	4378026.97
63	4922614.76	4378027.63
64	4922615.42	4378026.88
61	4922614.67	4378026.22
91:00:000000:131:3У2(17) Условное обозначение в графической части: 681 Площадь=1.00 кв. м		
№ характерной точки	X. м	Y.м
65	4922625.57	4378014.89
66	4922624.91	4378015.64
67	4922625.66	4378016.30
68	4922626.32	4378015.55
65	4922625.57	4378014.89
91:00:000000:131:3У2(18) Условное обозначение в графической части: 682 Площадь=1.00 кв. м		
№ характерной точки	X. м	Y.м
69	4922633.24	4378006.80
70	4922634.01	4378007.43
71	4922633.38	4378008.21
72	4922632.61	4378007.58
69	4922633.24	4378006.80
91:00:000000:131:3У2(19) Условное обозначение в графической части: 683 Площадь=1.00 кв. м		
№ характерной точки	X. м	Y.м
73	4922639.55	4378000.32
74	4922640.28	4378001.00
75	4922639.60	4378001.73
76	4922638.87	4378001.05
73	4922639.55	4378000.32
91:00:000000:131:3У2(20) Условное обозначение в графической части: 684 Площадь=1.00 кв. м		
№ характерной точки	X. м	Y.м
77	4922656.86	4377988.37
78	4922657.86	4377988.39
79	4922657.84	4377989.39
80	4922656.84	4377989.37
77	4922656.86	4377988.37
91:00:000000:131:3У2(21) Условное обозначение в графической части: 685 Площадь=1.00 кв. м		
№ характерной точки	X. м	Y.м
81	4922660.98	4377985.53
82	4922661.98	4377985.55
83	4922661.96	4377986.55
84	4922660.96	4377986.53
81	4922660.98	4377985.53
91:00:000000:131:3У2(22) Условное обозначение в графической части: 686 Площадь=1.00 кв. м		
№ характерной точки	X. м	Y.м
85	4922728.26	4377965.38
86	4922728.61	4377966.32
87	4922729.54	4377965.98
88	4922729.20	4377965.04
85	4922728.26	4377965.38
91:00:000000:131:3У2(23) Условное обозначение в графической части: 687 Площадь=1.00 кв. м		
№ характерной точки	X. м	Y.м
89	4922819.28	4377959.38
90	4922819.26	4377960.38
91	4922820.26	4377960.40
92	4922820.28	4377959.40
89	4922819.28	4377959.38
91:00:000000:131:3У2(24) Условное обозначение в графической части: 688 Площадь=1.00 кв. м		
№ характерной точки	X. м	Y.м
93	4922922.97	4377890.45

Изм.	Кол. уч.	Лист	№ док.	Подп.	Дата
------	----------	------	--------	-------	------

94	4922922.58	4377891.38
95	4922923.50	4377891.76
96	4922923.89	4377890.85
93	4922922.97	4377890.45
91:00:000000:131:3У2(25) Условное обозначение в графической части: 689 Площадь=1.00 кв. м		
№ характерной точки	Х. м	У.м
97	4922947.80	4377819.81
98	4922947.41	4377820.74
99	4922948.33	4377821.12
100	4922948.72	4377820.20
97	4922947.80	4377819.81
91:00:000000:131:3У2(26) Условное обозначение в графической части: 690 Площадь=1.00 кв. м		
№ характерной точки	Х. м	У.м
101	4922950.17	4377805.58
102	4922951.09	4377805.97
103	4922950.70	4377806.89
104	4922949.78	4377806.50
101	4922950.17	4377805.58
91:00:000000:131:3У2(27) Условное обозначение в графической части: 691 Площадь=1.00 кв. м		
№ характерной точки	Х. м	У.м
105	4922999.33	4377685.58
106	4922998.93	4377686.49
107	4922999.86	4377686.89
108	4923000.25	4377685.97
105	4922999.33	4377685.58
91:00:000000:131:3У2(28) Условное обозначение в графической части: 692 Площадь=1.00 кв. м		
№ характерной точки	Х. м	У.м
109	4923333.64	4377065.31
110	4923334.40	4377065.97
111	4923333.75	4377066.72
112	4923332.99	4377066.07
109	4923333.64	4377065.31
91:00:000000:131:3У2(29) Условное обозначение в графической части: 693 Площадь=1.00 кв. м		
№ характерной точки	Х. м	У.м
113	4923337.01	4377068.35
114	4923337.77	4377069.01
115	4923337.12	4377069.76
116	4923336.36	4377069.11
113	4923337.01	4377068.35
91:00:000000:131:3У2(30) Условное обозначение в графической части: 694 Площадь=1.00 кв. м		
№ характерной точки	Х. м	У.м
117	4923369.37	4377049.55
118	4923370.16	4377050.16
119	4923369.54	4377050.95
120	4923368.75	4377050.34
117	4923369.37	4377049.55
91:00:000000:131:3У2(31) Условное обозначение в графической части: 695 Площадь=1.00 кв. м		
№ характерной точки	Х. м	У.м
121	4923382.98	4377040.42
122	4923383.91	4377040.81
123	4923383.52	4377041.72
124	4923382.59	4377041.34
121	4923382.98	4377040.42
91:00:000000:131:3У2(32) Условное обозначение в графической части: 696 Площадь=1.00 кв. м		
№ характерной точки	Х. м	У.м
125	4923544.11	4376851.81
126	4923544.19	4376852.80
127	4923545.18	4376852.73

Изм.	Кол. уч.	Лист	№ док.	Подп.	Дата

128	4923545.11	4376851.73
125	4923544.11	4376851.81
91:00:000000:131:3У2(33) Условное обозначение в графической части: 697 Площадь=1.00 кв. м		
№ характерной точки	Х. м	У.м
129	4923584.49	4376828.13
130	4923584.51	4376829.13
131	4923583.51	4376829.15
132	4923583.49	4376828.16
129	4923584.49	4376828.13
91:00:000000:131:3У2(34) Условное обозначение в графической части: 698 Площадь=1.00 кв. м		
№ характерной точки	Х. м	У.м
133	4923796.05	4376777.96
134	4923796.64	4376778.77
135	4923795.82	4376779.35
136	4923795.24	4376778.54
133	4923796.05	4376777.96
91:00:000000:131:3У2(35) Условное обозначение в графической части: 699 Площадь=1.00 кв. м		
№ характерной точки	Х. м	У.м
137	4923914.03	4376704.48
138	4923914.61	4376705.29
139	4923913.79	4376705.87
140	4923913.21	4376705.06
137	4923914.03	4376704.48
91:00:000000:131:3У2(36) Условное обозначение в графической части: 700 Площадь=1.00 кв. м		
№ характерной точки	Х. м	У.м
141	4923974.72	4376662.17
142	4923975.30	4376662.98
143	4923974.48	4376663.56
144	4923973.90	4376662.75
141	4923974.72	4376662.17
91:00:000000:131:3У2(37) Условное обозначение в графической части: 701 Площадь=1.00 кв. м		
№ характерной точки	Х. м	У.м
145	4924019.34	4376645.90
146	4924019.91	4376646.72
147	4924019.09	4376647.30
148	4924018.52	4376646.48
145	4924019.34	4376645.90
91:00:000000:131:3У2(38) Условное обозначение в графической части: 702 Площадь=1.00 кв. м		
№ характерной точки	Х. м	У.м
149	4924160.51	4376531.21
150	4924161.08	4376532.03
151	4924160.26	4376532.61
152	4924159.69	4376531.79
149	4924160.51	4376531.21
91:00:000000:131:3У2(39) Условное обозначение в графической части: 703 Площадь=1.00 кв. м		
№ характерной точки	Х. м	У.м
153	4924218.47	4376490.92
154	4924219.04	4376491.74
155	4924218.22	4376492.32
156	4924217.65	4376491.50
153	4924218.47	4376490.92
91:00:000000:131:3У2(40) Условное обозначение в графической части: 704 Площадь=1.00 кв. м		
№ характерной точки	Х. м	У.м
157	4924373.50	4376383.93
158	4924374.07	4376384.75
159	4924373.25	4376385.33
160	4924372.68	4376384.51
157	4924373.50	4376383.93

Изм.	Кол. уч.	Лист	№ док.	Подп.	Дата

91:00:000000:131:3У2(41) Условное обозначение в графической части: 705 Площадь=1.00 кв. м		
№ характерной точки	Х. м	У.м
161	4924439.58	4376354.41
162	4924438.76	4376354.98
163	4924439.34	4376355.81
164	4924440.15	4376355.22
161	4924439.58	4376354.41
91:00:000000:131:3У2(42) Условное обозначение в графической части: 706 Площадь=1.00 кв. м		
№ характерной точки	Х. м	У.м
165	4924860.03	4375688.49
166	4924859.86	4375689.47
167	4924860.84	4375689.66
168	4924861.02	4375688.67
165	4924860.03	4375688.49
91:00:000000:131:3У2(43) Условное обозначение в графической части: 707 Площадь=1.00 кв. м		
№ характерной точки	Х. м	У.м
169	4924859.58	4375684.50
170	4924859.41	4375685.48
171	4924860.39	4375685.67
172	4924860.57	4375684.68
169	4924859.58	4375684.50
91:00:000000:131:3У2(44) Условное обозначение в графической части: 708 Площадь=1.00 кв. м		
№ характерной точки	Х. м	У.м
173	4924864.39	4375653.75
174	4924865.36	4375653.99
175	4924865.12	4375654.96
176	4924864.15	4375654.72
173	4924864.39	4375653.75
91:00:000000:131:3У2(45) Условное обозначение в графической части: 709 Площадь=1.00 кв. м		
№ характерной точки	Х. м	У.м
177	4924866.82	4375639.34
178	4924867.79	4375639.58
179	4924867.55	4375640.55
180	4924866.58	4375640.31
177	4924866.82	4375639.34
91:00:000000:131:3У2(46) Условное обозначение в графической части: 710 Площадь=1.00 кв. м		
№ характерной точки	Х. м	У.м
181	4924965.14	4375269.24
182	4924965.79	4375269.99
183	4924965.04	4375270.65
184	4924964.38	4375269.89
181	4924965.14	4375269.24
91:00:000000:131:3У2(47) Условное обозначение в графической части: 711 Площадь=1.00 кв. м		
№ характерной точки	Х. м	У.м
185	4924973.48	4375272.81
186	4924973.97	4375273.69
187	4924973.10	4375274.17
188	4924972.61	4375273.30
185	4924973.48	4375272.81
91:00:000000:131:3У2(48) Условное обозначение в графической части: 712 Площадь=1.00 кв. м		
№ характерной точки	Х. м	У.м
189	4924983.07	4375263.20
190	4924983.56	4375264.08
191	4924982.69	4375264.56
192	4924982.20	4375263.69
189	4924983.07	4375263.20
91:00:000000:131:3У2(49) Условное обозначение в графической части: 713		

Изм.	Кол. уч.	Лист	№ док.	Подп.	Дата

Площадь=1.00 кв. м		
№ характерной точки	Х. м	У.м
193	4924985.20	4375263.35
194	4924985.69	4375264.23
195	4924984.82	4375264.71
196	4924984.33	4375263.84
193	4924985.20	4375263.35
91:00:000000:131:3У2(50) Условное обозначение в графической части: 714 Площадь=1.00 кв. м		
№ характерной точки	Х. м	У.м
197	4925025.79	4375234.20
198	4925026.27	4375235.08
199	4925025.39	4375235.55
200	4925024.91	4375234.68
197	4925025.79	4375234.20
91:00:000000:131:3У2(51) Условное обозначение в графической части: 715 Площадь=1.00 кв. м		
№ характерной точки	Х. м	У.м
201	4925122.43	4375187.21
202	4925123.40	4375187.45
203	4925123.16	4375188.42
204	4925122.19	4375188.18
201	4925122.43	4375187.21
91:00:000000:131:3У2(52) Условное обозначение в графической части: 716 Площадь=1.00 кв. м		
№ характерной точки	Х. м	У.м
205	4925173.44	4375157.58
206	4925174.41	4375157.82
207	4925174.17	4375158.79
208	4925173.20	4375158.55
205	4925173.44	4375157.58
91:00:000000:131:3У2(53) Условное обозначение в графической части: 717 Площадь=1.00 кв. м		
№ характерной точки	Х. м	У.м
209	4925200.51	4375137.79
210	4925200.89	4375138.72
211	4925199.97	4375139.10
212	4925199.59	4375138.17
209	4925200.51	4375137.79
91:00:000000:131:3У2(54) Условное обозначение в графической части: 718 Площадь=1.00 кв. м		
№ характерной точки	Х. м	У.м
213	4925307.33	4375079.57
214	4925307.70	4375080.49
215	4925306.78	4375080.88
216	4925306.40	4375079.95
213	4925307.33	4375079.57
91:00:000000:131:3У2(55) Условное обозначение в графической части: 719 Площадь=1.00 кв. м		
№ характерной точки	Х. м	У.м
217	4925309.63	4375081.89
218	4925310.00	4375082.81
219	4925309.08	4375083.20
220	4925308.70	4375082.27
217	4925309.63	4375081.89
91:00:000000:131:3У2(56) Условное обозначение в графической части: 720 Площадь=1.00 кв. м		
№ характерной точки	Х. м	У.м
221	4925345.06	4375072.42
222	4925345.13	4375073.42
223	4925346.13	4375073.35
224	4925346.06	4375072.36
221	4925345.06	4375072.42
91:00:000000:131:3У2(57) Условное обозначение в графической части: 721 Площадь=1.00 кв. м		
№ характерной точки	Х. м	У.м

Изм.	Кол. уч.	Лист	№ док.	Подп.	Дата
------	----------	------	--------	-------	------

48.2.2021-ДПТ

Лист

177

225	4925400.76	4375050.59
226	4925401.76	4375050.68
227	4925401.67	4375051.68
228	4925400.67	4375051.58
225	4925400.76	4375050.59
91:00:000000:131:3У2(58) Условное обозначение в графической части: 722 Площадь=1.00 кв. м		
№ характерной точки	Х. м	У.м
229	4925454.24	4375030.79
230	4925454.53	4375031.75
231	4925453.58	4375032.04
232	4925453.28	4375031.09
229	4925454.24	4375030.79
91:00:000000:131:3У2(59) Условное обозначение в графической части: 723 Площадь=1.00 кв. м		
№ характерной точки	Х. м	У.м
233	4925468.45	4375025.94
234	4925468.75	4375026.90
235	4925469.70	4375026.59
236	4925469.40	4375025.64
233	4925468.45	4375025.94
91:00:000000:131:3У2(60) Условное обозначение в графической части: 724 Площадь=1.00 кв. м		
№ характерной точки	Х. м	У.м
237	4925515.44	4375013.74
238	4925515.51	4375014.74
239	4925516.51	4375014.67
240	4925516.44	4375013.68
237	4925515.44	4375013.74
91:00:000000:131:3У2(61) Условное обозначение в графической части: 725 Площадь=1.00 кв. м		
№ характерной точки	Х. м	У.м
241	4925594.59	4374990.90
242	4925594.66	4374991.90
243	4925595.66	4374991.83
244	4925595.59	4374990.84
241	4925594.59	4374990.90
91:00:000000:131:3У2(62) Условное обозначение в графической части: 726 Площадь=1.00 кв. м		
№ характерной точки	Х. м	У.м
245	4925628.83	4374965.58
246	4925629.33	4374966.45
247	4925628.46	4374966.94
248	4925627.96	4374966.07
245	4925628.83	4374965.58
91:00:000000:131:3У2(63) Условное обозначение в графической части: 727 Площадь=1.00 кв. м		
№ характерной точки	Х. м	У.м
249	4925633.05	4374973.10
250	4925633.12	4374974.10
251	4925634.12	4374974.03
252	4925634.05	4374973.04
249	4925633.05	4374973.10
91:00:000000:131:3У2(64) Условное обозначение в графической части: 728 Площадь=1.00 кв. м		
№ характерной точки	Х. м	У.м
253	4925664.14	4374942.65
254	4925664.64	4374943.51
255	4925663.78	4374944.02
256	4925663.27	4374943.16
253	4925664.14	4374942.65
91:00:000000:131:3У2(65) Условное обозначение в графической части: 729 Площадь=1.00 кв. м		
№ характерной точки	Х. м	У.м
257	4925667.91	4374951.35
258	4925667.98	4374952.35

Изм.	Кол. уч.	Лист	№ док.	Подп.	Дата

48.2.2021-ДПТ

Лист

178

259	4925668.98	4374952.28
260	4925668.91	4374951.29
257	4925667.91	4374951.35
91:00:000000:131:3У2(66) Условное обозначение в графической части: 730 Площадь=1.00 кв. м		
№ характерной точки	Х. м	У.м
261	4925667.62	4374945.29
262	4925667.69	4374946.29
263	4925668.69	4374946.22
264	4925668.62	4374945.23
261	4925667.62	4374945.29
91:00:000000:131:3У2(67) Условное обозначение в графической части: 731 Площадь=1.00 кв. м		
№ характерной точки	Х. м	У.м
265	4925743.54	4374901.23
266	4925743.61	4374902.23
267	4925744.61	4374902.16
268	4925744.54	4374901.17
265	4925743.54	4374901.23
91:00:000000:131:3У2(68) Условное обозначение в графической части: 732 Площадь=1.00 кв. м		
№ характерной точки	Х. м	У.м
269	4925755.40	4374887.22
270	4925755.97	4374888.04
271	4925755.15	4374888.61
272	4925754.58	4374887.79
269	4925755.40	4374887.22
91:00:000000:131:3У2(69) Условное обозначение в графической части: 733 Площадь=1.00 кв. м		
№ характерной точки	Х. м	У.м
273	4925765.82	4374880.01
274	4925766.35	4374880.86
275	4925765.50	4374881.39
276	4925764.97	4374880.54
273	4925765.82	4374880.01
91:00:000000:131:3У2(70) Условное обозначение в графической части: 734 Площадь=1.00 кв. м		
№ характерной точки	Х. м	У.м
277	4925781.62	4374869.09
278	4925782.19	4374869.91
279	4925781.39	4374870.49
280	4925780.80	4374869.67
277	4925781.62	4374869.09
91:00:000000:131:3У2(71) Условное обозначение в графической части: 735 Площадь=1.00 кв. м		
№ характерной точки	Х. м	У.м
281	4925927.14	4374768.88
282	4925927.63	4374769.76
283	4925926.76	4374770.24
284	4925926.27	4374769.37
281	4925927.14	4374768.88
91:00:000000:131:3У2(72) Условное обозначение в графической части: 736 Площадь=1.00 кв. м		
№ характерной точки	Х. м	У.м
285	4925936.40	4374749.66
286	4925937.19	4374750.29
287	4925937.80	4374749.52
288	4925937.03	4374748.88
285	4925936.40	4374749.66
91:00:000000:131:3У2(73) Условное обозначение в графической части: 737 Площадь=1.00 кв. м		
№ характерной точки	Х. м	У.м
289	4925957.57	4374731.77
290	4925958.06	4374732.65
291	4925957.19	4374733.13
292	4925956.70	4374732.26

Изм.	Кол. уч.	Лист	№ док.	Подп.	Дата

289	4925957.57	4374731.77
91:00:000000:131:3У2(74) Условное обозначение в графической части: 738 Площадь=1.00 кв. м		
№ характерной точки	Х. м	У.м
293	4925954.92	4374729.07
294	4925955.62	4374729.80
295	4925956.34	4374729.11
296	4925955.65	4374728.39
293	4925954.92	4374729.07
91:00:000000:131:3У2(75) Условное обозначение в графической части: 739 Площадь=1.00 кв. м		
№ характерной точки	Х. м	У.м
297	4925975.31	4374711.19
298	4925976.28	4374711.44
299	4925976.04	4374712.41
300	4925975.07	4374712.16
297	4925975.31	4374711.19
91:00:000000:131:3У2(76) Условное обозначение в графической части: 740 Площадь=1.00 кв. м		
№ характерной точки	Х. м	У.м
301	4925984.12	4374706.24
302	4925984.82	4374706.96
303	4925984.11	4374707.66
304	4925983.41	4374706.94
301	4925984.12	4374706.24
91:00:000000:131:3У2(77) Условное обозначение в графической части: 741 Площадь=1.00 кв. м		
№ характерной точки	Х. м	У.м
305	4925985.90	4374707.55
306	4925986.60	4374708.27
307	4925985.89	4374708.97
308	4925985.19	4374708.25
305	4925985.90	4374707.55
91:00:000000:131:3У2(78) Условное обозначение в графической части: 742 Площадь=1.00 кв. м		
№ характерной точки	Х. м	У.м
309	4925997.19	4374684.84
310	4925997.49	4374685.79
311	4925996.53	4374686.09
312	4925996.23	4374685.14
309	4925997.19	4374684.84
91:00:000000:131:3У2(79) Условное обозначение в графической части: 743 Площадь=1.00 кв. м		
№ характерной точки	Х. м	У.м
313	4926024.53	4374622.26
314	4926025.28	4374622.92
315	4926024.61	4374623.67
316	4926023.86	4374623.00
313	4926024.53	4374622.26
91:00:000000:131:3У2(80) Условное обозначение в графической части: 744 Площадь=1.00 кв. м		
№ характерной точки	Х. м	У.м
317	4926937.66	4375675.19
318	4926937.94	4375676.15
319	4926936.98	4375676.44
320	4926936.70	4375675.48
317	4926937.66	4375675.19

Изм.	Кол. уч.	Лист	№ док.	Подп.	Дата

Перечень координат характерных точек границ образуемого земельного участка 91:00:000000:131:ЗУ3,
 необходимого к образованию (на условиях аренды)
 для государственных нужд для эксплуатации линейного объекта
 «Строительство кольцевого газопровода высокого давления от ГРС-1, через Балаклаву,
 Фиолент к бухте Казачья, г. Севастополь»
 — Многоконтурный, состоящий из 142 контуров
 — Назначение: Коверы
 — Площадь: 142 кв.м

91:00:000000:131:ЗУ3(1) Условное обозначение в графической части: 745 Площадь=1.00 кв. м		
№ характерной точки	X. м	Y.м
1	4922142.13	4379023.68
2	4922141.13	4379023.72
3	4922141.09	4379022.72
4	4922142.09	4379022.68
1	4922142.13	4379023.68
91:00:000000:131:ЗУ3(2) Условное обозначение в графической части: 746 Площадь=1.00 кв. м		
№ характерной точки	X. м	Y.м
5	4922141.61	4379018.42
6	4922140.61	4379018.46
7	4922140.57	4379017.46
8	4922141.57	4379017.42
5	4922141.61	4379018.42
91:00:000000:131:ЗУ3(3) Условное обозначение в графической части: 747 Площадь=1.00 кв. м		
№ характерной точки	X. м	Y.м
9	4922124.42	4378927.82
10	4922123.42	4378927.86
11	4922123.38	4378926.86
12	4922124.38	4378926.82
9	4922124.42	4378927.82
91:00:000000:131:ЗУ3(4) Условное обозначение в графической части: 748 Площадь=1.00 кв. м		
№ характерной точки	X. м	Y.м
13	4922122.94	4378910.49
14	4922121.94	4378910.53
15	4922121.90	4378909.53
16	4922122.90	4378909.49
13	4922122.94	4378910.49
91:00:000000:131:ЗУ3(5) Условное обозначение в графической части: 749 Площадь=1.00 кв. м		
№ характерной точки	X. м	Y.м
17	4922119.15	4378889.26
18	4922118.15	4378889.30
19	4922118.11	4378888.30
20	4922119.11	4378888.26
17	4922119.15	4378889.26
91:00:000000:131:ЗУ3(6) Условное обозначение в графической части: 750 Площадь=1.00 кв. м		
№ характерной точки	X. м	Y.м
21	4922114.94	4378874.27
22	4922113.94	4378874.31
23	4922113.90	4378873.31
24	4922114.90	4378873.27
21	4922114.94	4378874.27
91:00:000000:131:ЗУ3(7) Условное обозначение в графической части: 751 Площадь=1.00 кв. м		
№ характерной точки	X. м	Y.м
25	4922113.74	4378869.89
26	4922112.74	4378869.92
27	4922112.71	4378868.93
28	4922113.71	4378868.89
25	4922113.74	4378869.89
91:00:000000:131:ЗУ3(8) Условное обозначение в графической части: 752 Площадь=1.00 кв. м		

Изм.	Кол. уч.	Лист	№ док.	Подп.	Дата
------	----------	------	--------	-------	------

№ характерной точки	X. м	Y. м
29	4922115.08	4378831.28
30	4922114.08	4378831.32
31	4922114.04	4378830.32
32	4922115.04	4378830.29
29	4922115.08	4378831.28
91:00:000000:131:ЗУЗ(9) Условное обозначение в графической части: 753 Площадь=1.00 кв. м		
№ характерной точки	X. м	Y. м
33	4922174.50	4378737.86
34	4922174.50	4378738.86
35	4922173.50	4378738.86
36	4922173.50	4378737.86
33	4922174.50	4378737.86
91:00:000000:131:ЗУЗ(10) Условное обозначение в графической части: 754 Площадь=1.00 кв. м		
№ характерной точки	X. м	Y. м
37	4922176.78	4378735.78
38	4922175.78	4378735.82
39	4922175.74	4378734.82
40	4922176.74	4378734.78
37	4922176.78	4378735.78
91:00:000000:131:ЗУЗ(11) Условное обозначение в графической части: 755 Площадь=1.00 кв. м		
№ характерной точки	X. м	Y. м
41	4922186.06	4378723.81
42	4922185.06	4378723.85
43	4922185.02	4378722.85
44	4922186.02	4378722.81
41	4922186.06	4378723.81
91:00:000000:131:ЗУЗ(12) Условное обозначение в графической части: 756 Площадь=1.00 кв. м		
№ характерной точки	X. м	Y. м
45	4922188.66	4378725.65
46	4922187.66	4378725.69
47	4922187.62	4378724.70
48	4922188.63	4378724.65
45	4922188.66	4378725.65
91:00:000000:131:ЗУЗ(13) Условное обозначение в графической части: 757 Площадь=1.00 кв. м		
№ характерной точки	X. м	Y. м
49	4922192.59	4378728.83
50	4922191.60	4378728.87
51	4922191.56	4378727.87
52	4922192.56	4378727.83
49	4922192.59	4378728.83
91:00:000000:131:ЗУЗ(14) Условное обозначение в графической части: 758 Площадь=1.00 кв. м		
№ характерной точки	X. м	Y. м
53	4922228.96	4378677.85
54	4922227.97	4378677.89
55	4922227.93	4378676.89
56	4922228.93	4378676.85
53	4922228.96	4378677.85
91:00:000000:131:ЗУЗ(15) Условное обозначение в графической части: 759 Площадь=1.00 кв. м		
№ характерной точки	X. м	Y. м
57	4922262.25	4378627.40
58	4922261.25	4378627.44
59	4922261.21	4378626.44
60	4922262.21	4378626.40
57	4922262.25	4378627.40
91:00:000000:131:ЗУЗ(16) Условное обозначение в графической части: 760 Площадь=1.00 кв. м		
№ характерной точки	X. м	Y. м
61	4922266.58	4378631.03

Изм.	Кол. уч.	Лист	№ док.	Подп.	Дата
------	----------	------	--------	-------	------

62	4922265.59	4378631.07
63	4922265.55	4378630.07
64	4922266.55	4378630.03
61	4922266.58	4378631.03
91:00:000000:131:ЗУЗ(17) Условное обозначение в графической части: 761 Площадь=1.00 кв. м		
№ характерной точки	Х. м	У.м
65	4922284.92	4378598.24
66	4922283.92	4378598.28
67	4922283.88	4378597.28
68	4922284.88	4378597.24
65	4922284.92	4378598.24
91:00:000000:131:ЗУЗ(18) Условное обозначение в графической части: 762 Площадь=1.00 кв. м		
№ характерной точки	Х. м	У.м
69	4922361.10	4378507.49
70	4922360.10	4378507.53
71	4922360.06	4378506.53
72	4922361.06	4378506.49
69	4922361.10	4378507.49
91:00:000000:131:ЗУЗ(19) Условное обозначение в графической части: 763 Площадь=1.00 кв. м		
№ характерной точки	Х. м	У.м
73	4922359.89	4378495.94
74	4922358.89	4378495.98
75	4922358.85	4378494.98
76	4922359.85	4378494.94
73	4922359.89	4378495.94
91:00:000000:131:ЗУЗ(20) Условное обозначение в графической части: 764 Площадь=1.00 кв. м		
№ характерной точки	Х. м	У.м
77	4922613.49	4378028.37
78	4922613.49	4378029.37
79	4922612.49	4378029.37
80	4922612.49	4378028.37
77	4922613.49	4378028.37
91:00:000000:131:ЗУЗ(21) Условное обозначение в графической части: 765 Площадь=1.00 кв. м		
№ характерной точки	Х. м	У.м
81	4922624.90	4378016.13
82	4922624.90	4378017.13
83	4922623.90	4378017.13
84	4922623.90	4378016.13
81	4922624.90	4378016.13
91:00:000000:131:ЗУЗ(22) Условное обозначение в графической части: 766 Площадь=1.00 кв. м		
№ характерной точки	Х. м	У.м
85	4922632.94	4378007.95
86	4922632.94	4378008.95
87	4922631.94	4378008.95
88	4922631.94	4378007.95
85	4922632.94	4378007.95
91:00:000000:131:ЗУЗ(23) Условное обозначение в графической части: 767 Площадь=1.00 кв. м		
№ характерной точки	Х. м	У.м
89	4922638.15	4378001.44
90	4922639.15	4378001.44
91	4922639.15	4378002.44
92	4922638.15	4378002.44
89	4922638.15	4378001.44
91:00:000000:131:ЗУЗ(24) Условное обозначение в графической части: 768 Площадь=1.00 кв. м		
№ характерной точки	Х. м	У.м
93	4922642.51	4377996.78
94	4922643.51	4377996.78
95	4922643.51	4377997.78

Изм.	Кол. уч.	Лист	№ док.	Подп.	Дата

96	4922642.51	4377997.78
93	4922642.51	4377996.78
91:00:000000:131:3У3(25) Условное обозначение в графической части: 769 Площадь=1.00 кв. м		
№ характерной точки	Х. м	У.м
97	4922656.96	4377986.73
98	4922656.96	4377987.73
99	4922655.96	4377987.73
100	4922655.96	4377986.73
97	4922656.96	4377986.73
91:00:000000:131:3У3(26) Условное обозначение в графической части: 770 Площадь=1.00 кв. м		
№ характерной точки	Х. м	У.м
101	4922660.93	4377986.85
102	4922659.93	4377986.89
103	4922659.89	4377985.89
104	4922660.89	4377985.85
101	4922660.93	4377986.85
91:00:000000:131:3У3(27) Условное обозначение в графической части: 771 Площадь=1.00 кв. м		
№ характерной точки	Х. м	У.м
105	4922727.70	4377965.52
106	4922727.70	4377966.52
107	4922726.70	4377966.52
108	4922726.70	4377965.52
105	4922727.70	4377965.52
91:00:000000:131:3У3(28) Условное обозначение в графической части: 772 Площадь=1.00 кв. м		
№ характерной точки	Х. м	У.м
109	4922822.07	4377956.87
110	4922822.07	4377957.87
111	4922821.07	4377957.87
112	4922821.07	4377956.87
109	4922822.07	4377956.87
91:00:000000:131:3У3(29) Условное обозначение в графической части: 773 Площадь=1.00 кв. м		
№ характерной точки	Х. м	У.м
113	4922822.16	4377959.40
114	4922822.16	4377960.40
115	4922821.16	4377960.40
116	4922821.16	4377959.40
113	4922822.16	4377959.40
91:00:000000:131:3У3(30) Условное обозначение в графической части: 774 Площадь=1.00 кв. м		
№ характерной точки	Х. м	У.м
117	4922923.47	4377892.82
118	4922922.47	4377892.82
119	4922922.47	4377891.82
120	4922923.47	4377891.82
117	4922923.47	4377892.82
91:00:000000:131:3У3(31) Условное обозначение в графической части: 775 Площадь=1.00 кв. м		
№ характерной точки	Х. м	У.м
121	4922926.67	4377879.79
122	4922925.67	4377879.83
123	4922925.63	4377878.83
124	4922926.63	4377878.79
121	4922926.67	4377879.79
91:00:000000:131:3У3(32) Условное обозначение в графической части: 776 Площадь=1.00 кв. м		
№ характерной точки	Х. м	У.м
125	4922950.03	4377818.27
126	4922949.03	4377818.31
127	4922948.99	4377817.31
128	4922949.99	4377817.28
125	4922950.03	4377818.27

Изм.	Кол. уч.	Лист	№ док.	Подп.	Дата

91:00:000000:131:3У3(33) Условное обозначение в графической части: 777 Площадь=1.00 кв. м		
№ характерной точки	X. м	Y.м
129	4923002.35	4377679.68
130	4923002.35	4377680.68
131	4923001.35	4377680.68
132	4923001.35	4377679.68
129	4923002.35	4377679.68
91:00:000000:131:3У3(34) Условное обозначение в графической части: 778 Площадь=1.00 кв. м		
№ характерной точки	X. м	Y.м
133	4923325.73	4377058.19
134	4923324.73	4377058.23
135	4923324.69	4377057.23
136	4923325.69	4377057.19
133	4923325.73	4377058.19
91:00:000000:131:3У3(35) Условное обозначение в графической части: 779 Площадь=1.00 кв. м		
№ характерной точки	X. м	Y.м
137	4923370.71	4377048.06
138	4923371.71	4377048.06
139	4923371.71	4377049.06
140	4923370.71	4377049.06
137	4923370.71	4377048.06
91:00:000000:131:3У3(36) Условное обозначение в графической части: 780 Площадь=1.00 кв. м		
№ характерной точки	X. м	Y.м
141	4923372.97	4377048.41
142	4923373.97	4377048.41
143	4923373.97	4377049.41
144	4923372.97	4377049.41
141	4923372.97	4377048.41
91:00:000000:131:3У3(37) Условное обозначение в графической части: 781 Площадь=1.00 кв. м		
№ характерной точки	X. м	Y.м
145	4923375.81	4377048.83
146	4923376.81	4377048.83
147	4923376.81	4377049.83
148	4923375.81	4377049.83
145	4923375.81	4377048.83
91:00:000000:131:3У3(38) Условное обозначение в графической части: 782 Площадь=1.00 кв. м		
№ характерной точки	X. м	Y.м
149	4923378.39	4377048.09
150	4923377.39	4377048.09
151	4923377.39	4377047.09
152	4923378.39	4377047.09
149	4923378.39	4377048.09
91:00:000000:131:3У3(39) Условное обозначение в графической части: 783 Площадь=1.00 кв. м		
№ характерной точки	X. м	Y.м
153	4923382.99	4377041.57
154	4923382.99	4377042.57
155	4923381.99	4377042.57
156	4923381.99	4377041.57
153	4923382.99	4377041.57
91:00:000000:131:3У3(40) Условное обозначение в графической части: 784 Площадь=1.00 кв. м		
№ характерной точки	X. м	Y.м
157	4923547.99	4376848.68
158	4923547.99	4376849.68
159	4923546.99	4376849.68
160	4923546.99	4376848.68
157	4923547.99	4376848.68
91:00:000000:131:3У3(41) Условное обозначение в графической части: 785		

Изм.	Кол. уч.	Лист	№ док.	Подп.	Дата
------	----------	------	--------	-------	------

Площадь=1.00 кв. м		
№ характерной точки	X. м	Y.м
161	4923572.29	4376835.76
162	4923571.29	4376835.76
163	4923571.29	4376834.76
164	4923572.29	4376834.76
161	4923572.29	4376835.76
91:00:000000:131:3У3(42) Условное обозначение в графической части: 786 Площадь=1.00 кв. м		
№ характерной точки	X. м	Y.м
165	4923584.46	4376835.70
166	4923583.46	4376835.70
167	4923583.46	4376834.70
168	4923584.46	4376834.70
165	4923584.46	4376835.70
91:00:000000:131:3У3(43) Условное обозначение в графической части: 787 Площадь=1.00 кв. м		
№ характерной точки	X. м	Y.м
169	4923721.31	4376830.27
170	4923721.31	4376831.27
171	4923720.31	4376831.27
172	4923720.31	4376830.27
169	4923721.31	4376830.27
91:00:000000:131:3У3(44) Условное обозначение в графической части: 788 Площадь=1.00 кв. м		
№ характерной точки	X. м	Y.м
173	4923795.49	4376779.97
174	4923794.49	4376779.97
175	4923794.49	4376778.97
176	4923795.49	4376778.97
173	4923795.49	4376779.97
91:00:000000:131:3У3(45) Условное обозначение в графической части: 789 Площадь=1.00 кв. м		
№ характерной точки	X. м	Y.м
177	4923966.60	4376661.50
178	4923965.60	4376661.53
179	4923965.56	4376660.53
180	4923966.56	4376660.50
177	4923966.60	4376661.50
91:00:000000:131:3У3(46) Условное обозначение в графической части: 790 Площадь=1.00 кв. м		
№ характерной точки	X. м	Y.м
181	4923971.23	4376663.39
182	4923970.24	4376663.43
183	4923970.20	4376662.43
184	4923971.20	4376662.39
181	4923971.23	4376663.39
91:00:000000:131:3У3(47) Условное обозначение в графической части: 791 Площадь=1.00 кв. м		
№ характерной точки	X. м	Y.м
185	4923973.95	4376661.49
186	4923972.95	4376661.53
187	4923972.91	4376660.53
188	4923973.91	4376660.49
185	4923973.95	4376661.49
91:00:000000:131:3У3(48) Условное обозначение в графической части: 792 Площадь=1.00 кв. м		
№ характерной точки	X. м	Y.м
189	4924162.21	4376532.46
190	4924161.21	4376532.50
191	4924161.17	4376531.50
192	4924162.17	4376531.47
189	4924162.21	4376532.46
91:00:000000:131:3У3(49) Условное обозначение в графической части: 793 Площадь=1.00 кв. м		
№ характерной точки	X. м	Y.м

Изм.	Кол. уч.	Лист	№ док.	Подп.	Дата

193	4924161.52	4376531.12
194	4924160.52	4376531.16
195	4924160.48	4376530.16
196	4924161.48	4376530.12
193	4924161.52	4376531.12
91:00:000000:131:3У3(50) Условное обозначение в графической части: 794 Площадь=1.00 кв. м		
№ характерной точки	Х. м	У.м
197	4924217.89	4376492.94
198	4924216.89	4376492.98
199	4924216.85	4376491.98
200	4924217.85	4376491.94
197	4924217.89	4376492.94
91:00:000000:131:3У3(51) Условное обозначение в графической части: 795 Площадь=1.00 кв. м		
№ характерной точки	Х. м	У.м
201	4924296.72	4376438.50
202	4924295.73	4376438.54
203	4924295.69	4376437.54
204	4924296.69	4376437.50
201	4924296.72	4376438.50
91:00:000000:131:3У3(52) Условное обозначение в графической части: 796 Площадь=1.00 кв. м		
№ характерной точки	Х. м	У.м
205	4924332.94	4376413.75
206	4924331.94	4376413.79
207	4924331.90	4376412.79
208	4924332.90	4376412.75
205	4924332.94	4376413.75
91:00:000000:131:3У3(53) Условное обозначение в графической части: 797 Площадь=1.00 кв. м		
№ характерной точки	Х. м	У.м
209	4924331.57	4376411.15
210	4924330.57	4376411.19
211	4924330.53	4376410.19
212	4924331.53	4376410.15
209	4924331.57	4376411.15
91:00:000000:131:3У3(54) Условное обозначение в графической части: 798 Площадь=1.00 кв. м		
№ характерной точки	Х. м	У.м
213	4924372.37	4376383.93
214	4924371.37	4376383.97
215	4924371.33	4376382.97
216	4924372.33	4376382.94
213	4924372.37	4376383.93
91:00:000000:131:3У3(55) Условное обозначение в графической части: 799 Площадь=1.00 кв. м		
№ характерной точки	Х. м	У.м
217	4924870.46	4375690.28
218	4924871.46	4375690.28
219	4924871.46	4375691.28
220	4924870.46	4375691.28
217	4924870.46	4375690.28
91:00:000000:131:3У3(56) Условное обозначение в графической части: 800 Площадь=1.00 кв. м		
№ характерной точки	Х. м	У.м
221	4924862.09	4375689.71
222	4924861.09	4375689.75
223	4924861.05	4375688.75
224	4924862.05	4375688.71
221	4924862.09	4375689.71
91:00:000000:131:3У3(57) Условное обозначение в графической части: 801 Площадь=1.00 кв. м		
№ характерной точки	Х. м	У.м
225	4924859.82	4375689.42
226	4924858.82	4375689.46

Изм.	Кол. уч.	Лист	№ док.	Подп.	Дата

227	4924858.78	4375688.46
228	4924859.78	4375688.42
225	4924859.82	4375689.42
91:00:000000:131:3У3(58) Условное обозначение в графической части: 802 Площадь=1.00 кв. м		
№ характерной точки	Х. м	У.м
229	4924862.53	4375665.33
230	4924863.53	4375665.33
231	4924863.53	4375666.33
232	4924862.53	4375666.33
229	4924862.53	4375665.33
91:00:000000:131:3У3(59) Условное обозначение в графической части: 803 Площадь=1.00 кв. м		
№ характерной точки	Х. м	У.м
233	4924867.45	4375640.71
234	4924867.45	4375641.71
235	4924866.45	4375641.71
236	4924866.45	4375640.71
233	4924867.45	4375640.71
91:00:000000:131:3У3(60) Условное обозначение в графической части: 804 Площадь=1.00 кв. м		
№ характерной точки	Х. м	У.м
237	4924969.50	4375275.33
238	4924968.50	4375275.37
239	4924968.47	4375274.37
240	4924969.46	4375274.33
237	4924969.50	4375275.33
91:00:000000:131:3У3(61) Условное обозначение в графической части: 805 Площадь=1.00 кв. м		
№ характерной точки	Х. м	У.м
241	4924970.58	4375275.70
242	4924970.58	4375276.70
243	4924969.58	4375276.70
244	4924969.58	4375275.70
241	4924970.58	4375275.70
91:00:000000:131:3У3(62) Условное обозначение в графической части: 806 Площадь=1.00 кв. м		
№ характерной точки	Х. м	У.м
245	4924972.53	4375275.39
246	4924971.53	4375275.43
247	4924971.49	4375274.43
248	4924972.49	4375274.39
245	4924972.53	4375275.39
91:00:000000:131:3У3(63) Условное обозначение в графической части: 807 Площадь=1.00 кв. м		
№ характерной точки	Х. м	У.м
249	4924984.71	4375265.57
250	4924983.71	4375265.61
251	4924983.67	4375264.61
252	4924984.67	4375264.57
249	4924984.71	4375265.57
91:00:000000:131:3У3(64) Условное обозначение в графической части: 808 Площадь=1.00 кв. м		
№ характерной точки	Х. м	У.м
253	4925121.75	4375189.31
254	4925120.75	4375189.35
255	4925120.72	4375188.35
256	4925121.72	4375188.31
253	4925121.75	4375189.31
91:00:000000:131:3У3(65) Условное обозначение в графической части: 809 Площадь=1.00 кв. м		
№ характерной точки	Х. м	У.м
257	4925124.58	4375187.82
258	4925123.58	4375187.86
259	4925123.54	4375186.86
260	4925124.54	4375186.83

Изм.	Кол. уч.	Лист	№ док.	Подп.	Дата

257	4925124.58	4375187.82
91:00:000000:131:3У3(66) Условное обозначение в графической части: 810 Площадь=1.00 кв. м		
№ характерной точки	Х. м	У.м
261	4925174.72	4375161.84
262	4925173.72	4375161.88
263	4925173.68	4375160.88
264	4925174.68	4375160.84
261	4925174.72	4375161.84
91:00:000000:131:3У3(67) Условное обозначение в графической части: 811 Площадь=1.00 кв. м		
№ характерной точки	Х. м	У.м
265	4925173.79	4375159.97
266	4925172.79	4375160.01
267	4925172.75	4375159.01
268	4925173.75	4375158.97
265	4925173.79	4375159.97
91:00:000000:131:3У3(68) Условное обозначение в графической части: 812 Площадь=1.00 кв. м		
№ характерной точки	Х. м	У.м
269	4925173.03	4375158.41
270	4925172.03	4375158.45
271	4925171.99	4375157.45
272	4925172.99	4375157.41
269	4925173.03	4375158.41
91:00:000000:131:3У3(69) Условное обозначение в графической части: 813 Площадь=1.00 кв. м		
№ характерной точки	Х. м	У.м
273	4925171.85	4375156.18
274	4925170.85	4375156.21
275	4925170.81	4375155.22
276	4925171.81	4375155.18
273	4925171.85	4375156.18
91:00:000000:131:3У3(70) Условное обозначение в графической части: 814 Площадь=1.00 кв. м		
№ характерной точки	Х. м	У.м
277	4925199.75	4375138.74
278	4925199.75	4375139.74
279	4925198.75	4375139.74
280	4925198.75	4375138.74
277	4925199.75	4375138.74
91:00:000000:131:3У3(71) Условное обозначение в графической части: 815 Площадь=1.00 кв. м		
№ характерной точки	Х. м	У.м
281	4925308.60	4375083.50
282	4925307.61	4375083.54
283	4925307.57	4375082.54
284	4925308.57	4375082.50
281	4925308.60	4375083.50
91:00:000000:131:3У3(72) Условное обозначение в графической части: 816 Площадь=1.00 кв. м		
№ характерной точки	Х. м	У.м
285	4925318.99	4375078.59
286	4925317.99	4375078.63
287	4925317.96	4375077.63
288	4925318.95	4375077.59
285	4925318.99	4375078.59
91:00:000000:131:3У3(73) Условное обозначение в графической части: 817 Площадь=1.00 кв. м		
№ характерной точки	Х. м	У.м
289	4925338.98	4375070.52
290	4925339.98	4375070.52
291	4925339.98	4375071.52
292	4925338.98	4375071.52
289	4925338.98	4375070.52
91:00:000000:131:3У3(74)		

Изм.	Кол. уч.	Лист	№ док.	Подп.	Дата

Условное обозначение в графической части: 818 Площадь=1.00 кв. м		
№ характерной точки	X. м	Y.м
293	4925342.57	4375071.45
294	4925342.57	4375072.45
295	4925341.57	4375072.45
296	4925341.57	4375071.45
293	4925342.57	4375071.45
91:00:000000:131:3У3(75) Условное обозначение в графической части: 819 Площадь=1.00 кв. м		
№ характерной точки	X. м	Y.м
297	4925401.09	4375055.83
298	4925400.09	4375055.87
299	4925400.06	4375054.87
300	4925401.06	4375054.83
297	4925401.09	4375055.83
91:00:000000:131:3У3(76) Условное обозначение в графической части: 820 Площадь=1.00 кв. м		
№ характерной точки	X. м	Y.м
301	4925401.45	4375052.32
302	4925401.45	4375053.32
303	4925400.45	4375053.32
304	4925400.45	4375052.32
301	4925401.45	4375052.32
91:00:000000:131:3У3(77) Условное обозначение в графической части: 821 Площадь=1.00 кв. м		
№ характерной точки	X. м	Y.м
305	4925401.92	4375049.38
306	4925401.92	4375050.38
307	4925400.92	4375050.38
308	4925400.92	4375049.38
305	4925401.92	4375049.38
91:00:000000:131:3У3(78) Условное обозначение в графической части: 822 Площадь=1.00 кв. м		
№ характерной точки	X. м	Y.м
309	4925402.50	4375048.17
310	4925401.50	4375048.17
311	4925401.50	4375047.17
312	4925402.50	4375047.17
313	4925402.50	4375048.17
91:00:000000:131:3У3(79) Условное обозначение в графической части: 863 Площадь=1.00 кв. м		
№ характерной точки	X. м	Y.м
314	4925453.36	4375031.46
315	4925453.36	4375032.46
316	4925452.36	4375032.46
317	4925452.36	4375031.46
314	4925453.36	4375031.46
91:00:000000:131:3У3(80) Условное обозначение в графической части: 864 Площадь=1.00 кв. м		
№ характерной точки	X. м	Y.м
318	4925464.44	4375028.89
319	4925463.44	4375028.93
320	4925463.40	4375027.93
321	4925464.40	4375027.89
319	4925464.44	4375028.89
91:00:000000:131:3У3(81) Условное обозначение в графической части: 865 Площадь=1.00 кв. м		
№ характерной точки	X. м	Y.м
322	4925518.90	4375019.11
323	4925517.90	4375019.15
324	4925517.86	4375018.15
325	4925518.86	4375018.11
322	4925518.90	4375019.11
91:00:000000:131:3У3(82) Условное обозначение в графической части: 866 Площадь=1.00 кв. м		

Изм.	Кол. уч.	Лист	№ док.	Подп.	Дата
------	----------	------	--------	-------	------

№ характерной точки	X. м	Y. м
326	4925517.61	4375015.30
327	4925516.61	4375015.34
328	4925516.57	4375014.34
329	4925517.57	4375014.30
326	4925517.61	4375015.30
91:00:000000:131:3У3(83) Условное обозначение в графической части: 867 Площадь=1.00 кв. м		
№ характерной точки	X. м	Y. м
330	4925516.94	4375013.54
331	4925515.94	4375013.57
332	4925515.90	4375012.57
333	4925516.90	4375012.54
330	4925516.94	4375013.54
91:00:000000:131:3У3(84) Условное обозначение в графической части: 868 Площадь=1.00 кв. м		
№ характерной точки	X. м	Y. м
334	4925516.35	4375011.65
335	4925515.35	4375011.69
336	4925515.31	4375010.69
337	4925516.31	4375010.65
334	4925516.35	4375011.65
91:00:000000:131:3У3(85) Условное обозначение в графической части: 869 Площадь=1.00 кв. м		
№ характерной точки	X. м	Y. м
338	4925594.38	4374991.67
339	4925593.38	4374991.71
340	4925593.34	4374990.71
341	4925594.34	4374990.67
338	4925594.38	4374991.67
91:00:000000:131:3У3(86) Условное обозначение в графической части: 870 Площадь=1.00 кв. м		
№ характерной точки	X. м	Y. м
342	4925624.03	4374978.67
343	4925623.03	4374978.71
344	4925622.99	4374977.71
345	4925623.99	4374977.67
342	4925624.03	4374978.67
91:00:000000:131:3У3(87) Условное обозначение в графической части: 871 Площадь=1.00 кв. м		
№ характерной точки	X. м	Y. м
346	4925669.22	4374953.62
347	4925668.22	4374953.66
348	4925668.18	4374952.66
349	4925669.18	4374952.62
346	4925669.22	4374953.62
91:00:000000:131:3У3(88) Условное обозначение в графической части: 872 Площадь=1.00 кв. м		
№ характерной точки	X. м	Y. м
350	4925671.95	4374951.96
351	4925670.95	4374952.00
352	4925670.92	4374951.00
353	4925671.91	4374950.96
350	4925671.95	4374951.96
91:00:000000:131:3У3(89) Условное обозначение в графической части: 873 Площадь=1.00 кв. м		
№ характерной точки	X. м	Y. м
354	4925670.33	4374949.27
355	4925669.34	4374949.31
356	4925669.30	4374948.31
357	4925670.30	4374948.27
354	4925670.33	4374949.27
91:00:000000:131:3У3(90) Условное обозначение в графической части: 874 Площадь=1.00 кв. м		
№ характерной точки	X. м	Y. м
358	4925669.19	4374947.38

Изм.	Кол. уч.	Лист	№ док.	Подп.	Дата
------	----------	------	--------	-------	------

48.2.2021-ДПТ

Лист

191

359	4925668.19	4374947.42
360	4925668.15	4374946.42
361	4925669.15	4374946.38
358	4925669.19	4374947.38
91:00:000000:131:ЗУЗ(91) Условное обозначение в графической части: 875 Площадь=1.00 кв. м		
№ характерной точки	Х. м	У.м
362	4925667.22	4374944.29
363	4925666.22	4374944.33
364	4925666.18	4374943.33
365	4925667.18	4374943.29
362	4925667.22	4374944.29
91:00:000000:131:ЗУЗ(92) Условное обозначение в графической части: 876 Площадь=1.00 кв. м		
№ характерной точки	Х. м	У.м
366	4925684.39	4374931.76
367	4925684.39	4374932.76
368	4925683.39	4374932.76
369	4925683.39	4374931.76
366	4925684.39	4374931.76
91:00:000000:131:ЗУЗ(93) Условное обозначение в графической части: 877 Площадь=1.00 кв. м		
№ характерной точки	Х. м	У.м
370	4925748.09	4374907.39
371	4925747.09	4374907.43
372	4925747.05	4374906.43
373	4925748.05	4374906.39
370	4925748.09	4374907.39
91:00:000000:131:ЗУЗ(94) Условное обозначение в графической части: 878 Площадь=1.00 кв. м		
№ характерной точки	Х. м	У.м
374	4925746.34	4374904.75
375	4925745.35	4374904.79
376	4925745.31	4374903.79
377	4925746.31	4374903.75
374	4925746.34	4374904.75
91:00:000000:131:ЗУЗ(95) Условное обозначение в графической части: 879 Площадь=1.00 кв. м		
№ характерной точки	Х. м	У.м
378	4925745.50	4374903.24
379	4925744.50	4374903.28
380	4925744.47	4374902.28
381	4925745.46	4374902.24
378	4925745.50	4374903.24
91:00:000000:131:ЗУЗ(96) Условное обозначение в графической части: 880 Площадь=1.00 кв. м		
№ характерной точки	Х. м	У.м
382	4925741.64	4374897.60
383	4925740.64	4374897.63
384	4925740.60	4374896.63
385	4925741.60	4374896.60
382	4925741.64	4374897.60
91:00:000000:131:ЗУЗ(97) Условное обозначение в графической части: 881 Площадь=1.00 кв. м		
№ характерной точки	Х. м	У.м
386	4925927.98	4374772.61
387	4925926.98	4374772.65
388	4925926.95	4374771.65
389	4925927.95	4374771.61
386	4925927.98	4374772.61
91:00:000000:131:ЗУЗ(98) Условное обозначение в графической части: 882 Площадь=1.00 кв. м		
№ характерной точки	Х. м	У.м
390	4925927.66	4374771.31
391	4925926.66	4374771.35
392	4925926.62	4374770.35

Изм.	Кол. уч.	Лист	№ док.	Подп.	Дата

393	4925927.62	4374770.31
390	4925927.66	4374771.31
91:00:000000:131:3УЗ(99) Условное обозначение в графической части: 883 Площадь=1.00 кв. м		
№ характерной точки	Х. м	У.м
394	4925927.10	4374768.19
395	4925926.10	4374768.23
396	4925926.06	4374767.23
397	4925927.06	4374767.19
394	4925927.10	4374768.19
91:00:000000:131:3УЗ(100) Условное обозначение в графической части: 884 Площадь=1.00 кв. м		
№ характерной точки	Х. м	У.м
398	4925958.35	4374734.26
399	4925957.35	4374734.30
400	4925957.31	4374733.30
401	4925958.31	4374733.26
398	4925958.35	4374734.26
91:00:000000:131:3УЗ(101) Условное обозначение в графической части: 885 Площадь=1.00 кв. м		
№ характерной точки	Х. м	У.м
402	4925978.24	4374712.63
403	4925977.24	4374712.67
404	4925977.20	4374711.67
405	4925978.20	4374711.63
402	4925978.24	4374712.63
91:00:000000:131:3УЗ(102) Условное обозначение в графической части: 886 Площадь=1.00 кв. м		
№ характерной точки	Х. м	У.м
406	4925979.84	4374712.95
407	4925978.84	4374712.99
408	4925978.81	4374711.99
409	4925979.81	4374711.95
406	4925979.84	4374712.95
91:00:000000:131:3УЗ(103) Условное обозначение в графической части: 887 Площадь=1.00 кв. м		
№ характерной точки	Х. м	У.м
410	4925982.22	4374713.27
411	4925981.22	4374713.31
412	4925981.18	4374712.31
413	4925982.18	4374712.27
410	4925982.22	4374713.27
91:00:000000:131:3УЗ(104) Условное обозначение в графической части: 888 Площадь=1.00 кв. м		
№ характерной точки	Х. м	У.м
414	4925984.96	4374710.26
415	4925983.96	4374710.30
416	4925983.92	4374709.30
417	4925984.92	4374709.27
414	4925984.96	4374710.26
91:00:000000:131:3УЗ(105) Условное обозначение в графической части: 889 Площадь=1.00 кв. м		
№ характерной точки	Х. м	У.м
418	4925987.85	4374706.34
419	4925986.85	4374706.38
420	4925986.82	4374705.38
421	4925987.82	4374705.34
418	4925987.85	4374706.34
91:00:000000:131:3УЗ(106) Условное обозначение в графической части: 890 Площадь=1.00 кв. м		
№ характерной точки	Х. м	У.м
422	4926011.45	4374625.11
423	4926011.45	4374626.11
424	4926010.45	4374626.11
425	4926010.45	4374625.11
422	4926011.45	4374625.11

Изм.	Кол. уч.	Лист	№ док.	Подп.	Дата

91:00:000000:131:ЗУЗ(107) Условное обозначение в графической части: 891 Площадь=1.00 кв. м		
№ характерной точки	X. м	Y.м
426	4926013.55	4374626.85
427	4926013.55	4374627.85
428	4926012.55	4374627.85
429	4926012.55	4374626.85
426	4926013.55	4374626.85
91:00:000000:131:ЗУЗ(108) Условное обозначение в графической части: 892 Площадь=1.00 кв. м		
№ характерной точки	X. м	Y.м
430	4926019.74	4374619.01
431	4926020.74	4374619.01
432	4926020.74	4374620.01
433	4926019.74	4374620.01
430	4926019.74	4374619.01
91:00:000000:131:ЗУЗ(109) Условное обозначение в графической части: 893 Площадь=1.00 кв. м		
№ характерной точки	X. м	Y.м
434	4926022.83	4374621.31
435	4926021.83	4374621.35
436	4926021.79	4374620.35
437	4926022.79	4374620.31
434	4926022.83	4374621.31
91:00:000000:131:ЗУЗ(110) Условное обозначение в графической части: 894 Площадь=1.00 кв. м		
№ характерной точки	X. м	Y.м
438	4926023.21	4374621.49
439	4926024.21	4374621.49
440	4926024.21	4374622.49
441	4926023.21	4374622.49
438	4926023.21	4374621.49
91:00:000000:131:ЗУЗ(111) Условное обозначение в графической части: 895 Площадь=1.00 кв. м		
№ характерной точки	X. м	Y.м
442	4926059.69	4374654.24
443	4926058.69	4374654.28
444	4926058.65	4374653.28
445	4926059.65	4374653.24
442	4926059.69	4374654.24
91:00:000000:131:ЗУЗ(112) Условное обозначение в графической части: 896 Площадь=1.00 кв. м		
№ характерной точки	X. м	Y.м
446	4926060.39	4374656.64
447	4926059.39	4374656.68
448	4926059.35	4374655.68
449	4926060.35	4374655.64
446	4926060.39	4374656.64
91:00:000000:131:ЗУЗ(113) Условное обозначение в графической части: 897 Площадь=1.00 кв. м		
№ характерной точки	X. м	Y.м
450	4926066.97	4374687.01
451	4926067.97	4374687.01
452	4926067.97	4374688.01
453	4926066.97	4374688.01
450	4926066.97	4374687.01
91:00:000000:131:ЗУЗ(114) Условное обозначение в графической части: 898 Площадь=1.00 кв. м		
№ характерной точки	X. м	Y.м
454	4926105.79	4374823.66
455	4926105.79	4374824.66
456	4926104.79	4374824.66
457	4926104.79	4374823.66
454	4926105.79	4374823.66
91:00:000000:131:ЗУЗ(115) Условное обозначение в графической части: 899		

Изм.	Кол. уч.	Лист	№ док.	Подп.	Дата
------	----------	------	--------	-------	------

Площадь=1.00 кв. м		
№ характерной точки	X. м	Y.м
458	4926107.38	4374829.28
459	4926106.38	4374829.28
460	4926106.38	4374828.28
461	4926107.38	4374828.28
458	4926107.38	4374829.28
91:00:000000:131:3У3(116) Условное обозначение в графической части: 900 Площадь=1.00 кв. м		
№ характерной точки	X. м	Y.м
462	4926102.25	4374838.33
463	4926101.25	4374838.37
464	4926101.21	4374837.37
465	4926102.21	4374837.33
462	4926102.25	4374838.33
91:00:000000:131:3У3(117) Условное обозначение в графической части: 901 Площадь=1.00 кв. м		
№ характерной точки	X. м	Y.м
466	4926122.44	4374866.68
467	4926123.44	4374866.68
468	4926123.44	4374867.68
469	4926122.44	4374867.68
466	4926122.44	4374866.68
91:00:000000:131:3У3(118) Условное обозначение в графической части: 902 Площадь=1.00 кв. м		
№ характерной точки	X. м	Y.м
470	4926126.15	4374865.19
471	4926126.15	4374866.19
472	4926125.15	4374866.19
473	4926125.15	4374865.19
470	4926126.15	4374865.19
91:00:000000:131:3У3(119) Условное обозначение в графической части: 903 Площадь=1.00 кв. м		
№ характерной точки	X. м	Y.м
474	4926128.94	4374864.00
475	4926128.94	4374865.00
476	4926127.94	4374865.00
477	4926127.94	4374864.00
747	4926128.94	4374864.00
91:00:000000:131:3У3(120) Условное обозначение в графической части: 904 Площадь=1.00 кв. м		
№ характерной точки	X. м	Y.м
478	4926257.42	4374962.67
479	4926257.42	4374963.67
480	4926256.42	4374963.67
481	4926256.42	4374962.67
478	4926257.42	4374962.67
91:00:000000:131:3У3(121) Условное обозначение в графической части: 905 Площадь=1.00 кв. м		
№ характерной точки	X. м	Y.м
482	4926260.85	4374972.13
483	4926260.85	4374973.13
484	4926259.85	4374973.13
485	4926259.85	4374972.13
482	4926260.85	4374972.13
91:00:000000:131:3У3(122) Условное обозначение в графической части: 906 Площадь=1.00 кв. м		
№ характерной точки	X. м	Y.м
486	4926336.07	4375001.84
487	4926335.07	4375001.88
488	4926335.03	4375000.88
489	4926336.03	4375000.85
486	4926336.07	4375001.84
91:00:000000:131:3У3(123) Условное обозначение в графической части: 907 Площадь=1.00 кв. м		
№ характерной точки	X. м	Y.м

Изм.	Кол. уч.	Лист	№ док.	Подп.	Дата

48.2.2021-ДПТ

Лист

195

490	4926336.66	4374999.33
491	4926336.66	4375000.33
492	4926335.66	4375000.33
493	4926335.66	4374999.33
490	4926336.66	4374999.33
91:00:000000:131:3У3(124) Условное обозначение в графической части: 908 Площадь=1.00 кв. м		
№ характерной точки	Х. м	У.м
494	4926460.68	4375046.63
495	4926460.68	4375047.63
496	4926459.68	4375047.63
497	4926459.68	4375046.63
494	4926460.68	4375046.63
91:00:000000:131:3У3(125) Условное обозначение в графической части: 909 Площадь=1.00 кв. м		
№ характерной точки	Х. м	У.м
498	4926459.98	4375048.54
499	4926459.98	4375049.54
500	4926458.98	4375049.54
501	4926458.98	4375048.54
498	4926459.98	4375048.54
91:00:000000:131:3У3(126) Условное обозначение в графической части: 910 Площадь=1.00 кв. м		
№ характерной точки	Х. м	У.м
502	4926555.84	4375088.02
503	4926554.84	4375088.06
504	4926554.80	4375087.06
505	4926555.80	4375087.02
502	4926555.84	4375088.02
91:00:000000:131:3У3(127) Условное обозначение в графической части: 911 Площадь=1.00 кв. м		
№ характерной точки	Х. м	У.м
506	4926554.54	4375090.29
507	4926553.61	4375089.92
508	4926553.98	4375088.99
509	4926554.91	4375089.36
506	4926554.54	4375090.29
91:00:000000:131:3У3(128) Условное обозначение в графической части: 912 Площадь=1.00 кв. м		
№ характерной точки	Х. м	У.м
510	4926553.56	4375092.08
511	4926552.63	4375091.72
512	4926553.00	4375090.79
513	4926553.93	4375091.16
510	4926553.56	4375092.08
91:00:000000:131:3У3(129) Условное обозначение в графической части: 913 Площадь=1.00 кв. м		
№ характерной точки	Х. м	У.м
514	4926558.49	4375091.50
515	4926557.56	4375091.13
516	4926557.93	4375090.20
517	4926558.86	4375090.57
514	4926558.49	4375091.50
91:00:000000:131:3У3(130) Условное обозначение в графической части: 914 Площадь=1.00 кв. м		
№ характерной точки	Х. м	У.м
518	4926557.39	4375094.01
519	4926556.46	4375093.64
520	4926556.83	4375092.71
521	4926557.76	4375093.08
518	4926557.39	4375094.01
91:00:000000:131:3У3(131) Условное обозначение в графической части: 915 Площадь=1.00 кв. м		
№ характерной точки	Х. м	У.м
522	4926589.01	4375102.97
523	4926588.01	4375102.97

Изм.	Кол. уч.	Лист	№ док.	Подп.	Дата

524	4926588.01	4375101.97
525	4926589.01	4375101.97
522	4926589.01	4375102.97
91:00:000000:131:ЗУЗ(132) Условное обозначение в графической части: 916 Площадь=1.00 кв. м		
№ характерной точки	Х. м	У.м
526	4926596.15	4375106.20
527	4926595.15	4375106.20
528	4926595.15	4375105.20
529	4926596.15	4375105.20
1526	4926596.15	4375106.20
91:00:000000:131:ЗУЗ(133) Условное обозначение в графической части: 917 Площадь=1.00 кв. м		
№ характерной точки	Х. м	У.м
530	4926598.51	4375107.12
531	4926597.51	4375107.12
532	4926597.51	4375106.12
533	4926598.51	4375106.12
530	4926598.51	4375107.12
91:00:000000:131:ЗУЗ(134) Условное обозначение в графической части: 918 Площадь=1.00 кв. м		
№ характерной точки	Х. м	У.м
534	4926607.68	4375109.90
535	4926607.68	4375110.90
536	4926606.68	4375110.90
537	4926606.68	4375109.90
534	4926607.68	4375109.90
91:00:000000:131:ЗУЗ(135) Условное обозначение в графической части: 919 Площадь=1.00 кв. м		
№ характерной точки	Х. м	У.м
538	4926628.03	4375119.54
539	4926627.03	4375119.58
540	4926627.00	4375118.58
541	4926627.99	4375118.54
538	4926628.03	4375119.54
91:00:000000:131:ЗУЗ(136) Условное обозначение в графической части: 920 Площадь=1.00 кв. м		
№ характерной точки	Х. м	У.м
542	4926663.37	4375133.02
543	4926663.37	4375134.02
544	4926662.37	4375134.02
545	4926662.37	4375133.02
542	4926663.37	4375133.02
91:00:000000:131:ЗУЗ(137) Условное обозначение в графической части: 921 Площадь=1.00 кв. м		
№ характерной точки	Х. м	У.м
546	4926797.23	4375192.53
547	4926798.23	4375192.53
548	4926798.23	4375193.53
549	4926797.23	4375193.53
546	4926797.23	4375192.53
91:00:000000:131:ЗУЗ(138) Условное обозначение в графической части: 922 Площадь=1.00 кв. м		
№ характерной точки	Х. м	У.м
550	4926831.50	4375257.18
551	4926830.50	4375257.21
552	4926830.46	4375256.21
553	4926831.46	4375256.18
550	4926831.50	4375257.18
91:00:000000:131:ЗУЗ(139) Условное обозначение в графической части: 923 Площадь=1.00 кв. м		
№ характерной точки	Х. м	У.м
554	4926832.16	4375259.53
555	4926831.16	4375259.57
556	4926831.12	4375258.57
557	4926832.12	4375258.54

Изм.	Кол. уч.	Лист	№ док.	Подп.	Дата

48.2.2021-ДПТ

Лист

197

554	4926832.16	4375259.53
91:00:000000:131:3У3(140) Условное обозначение в графической части: 924 Площадь=1.00 кв. м		
№ характерной точки	Х. м	У.м
558	4926851.01	4375373.28
559	4926850.01	4375373.32
560	4926849.97	4375372.32
561	4926850.97	4375372.28
558	4926851.01	4375373.28
91:00:000000:131:3У3(141) Условное обозначение в графической части: 925 Площадь=1.00 кв. м		
№ характерной точки	Х. м	У.м
562	4926930.43	4375677.86
563	4926929.43	4375677.90
564	4926929.40	4375676.90
565	4926930.39	4375676.86
562	4926930.43	4375677.86
91:00:000000:131:3У3(142) Условное обозначение в графической части: 926 Площадь=1.00 кв. м		
№ характерной точки	Х. м	У.м
566	4926932.09	4375676.49
567	4926932.09	4375677.49
568	4926931.09	4375677.49
569	4926931.09	4375676.49
566	4926932.09	4375676.49

Перечень координат характерных точек границ образуемого земельного участка
91:00:000000:131:3У4 необходимого к образованию для государственных нужд
для эксплуатации линейного объекта «Строительство кольцевого газопровода высокого давления от ГРС-1, через Балаклаву,
Фиолент к бухте Казачья, г. Севастополь»

— Назначение: Под площадку кранового узла

— Площадь: 9 кв.м

— Условное обозначение в графической части: :131:3У4

№ характерной точки	Х. м	У.м
1	4926554.49	4375090.39
2	4926553.23	4375093.11
3	4926555.95	4375094.37
4	4926557.21	4375091.65
1	4926554.49	4375090.39

Перечень координат характерных точек границ образуемого земельного участка
91:02:005008:11:3У1 необходимого к образованию (на условиях аренды)
для государственных нужд для эксплуатации линейного объекта
«Строительство кольцевого газопровода высокого давления от ГРС-1, через Балаклаву,
Фиолент к бухте Казачья, г. Севастополь»

— Площадь: 1 кв. м

— Назначение: Оповестительный столбик

— Условное обозначение в графической части: 823

№ характерной точки	Х. м	У.м
1	4925989.27	4374664.75
2	4925988.27	4374664.75
3	4925988.27	4374663.75
4	4925989.27	4374663.75
1	4925989.27	4374664.75

Перечень координат характерных точек границ образуемого земельного участка
91:02:005008:11:3У2 необходимого к образованию (на условиях аренды) для государственных
нужд для эксплуатации линейного объекта
«Строительство кольцевого газопровода высокого давления от ГРС-1, через Балаклаву,
Фиолент к бухте Казачья, г. Севастополь»

— Площадь: 1 кв. м

— Назначение: Ковер

Условное обозначение в графической части: 824

№ характерной точки	Х. м	У.м
1	4925989.40	4374663.83
2	4925990.40	4374663.83
3	4925990.40	4374664.83
4	4925989.40	4374664.83
1	4925989.40	4374663.83

Перечень координат характерных точек границ образуемого земельного участка 91:01:000000:51:3У1, необходимого к образованию (на условиях аренды) для государственных нужд для эксплуатации линейного объекта «Строительство кольцевого газопровода высокого давления от ГРС-1, через Балаклаву, Фиолент к бухте Казачья, г. Севастополь»
 — Многоконтурный, состоящий из 5 контуров
 — Назначение: Оповестительный столбик
 — Площадь: 5 кв.м

91:01:000000:51:3У1(1) Условное обозначение в графической части: :51:3У1(1) Площадь=1.00 кв. м		
№ характерной точки	X. м	Y. м
1	4927286.04	4390309.50
2	4927286.04	4390310.50
3	4927285.04	4390310.50
4	4927285.04	4390309.50
1	4927286.04	4390309.50
91:01:000000:51:3У1(2) Условное обозначение в графической части: :51:3У1(2) Площадь=1.00 кв. м		
№ характерной точки	X. м	Y. м
5	4927295.00	4390349.19
6	4927295.00	4390350.19
7	4927294.00	4390350.19
8	4927294.00	4390349.19
5	4927295.00	4390349.19
91:01:000000:51:3У1(3) Условное обозначение в графической части: :51:3У1(3) Площадь=1.00 кв. м		
№ характерной точки	X. м	Y. м
9	4927293.96	4390377.89
10	4927292.96	4390377.89
11	4927292.96	4390376.89
12	4927293.96	4390376.89
9	4927293.96	4390377.89
91:01:000000:51:3У1(4) Условное обозначение в графической части: :51:3У1(4) Площадь=1.00 кв. м		
№ характерной точки	X. м	Y. м
13	4927272.20	4390318.36
14	4927271.20	4390318.40
15	4927271.16	4390317.40
16	4927272.16	4390317.36
13	4927272.20	4390318.36
91:01:000000:51:3У1(5) Условное обозначение в графической части: :51:3У1(5) Площадь=1.00 кв. м		
№ характерной точки	X. м	Y. м
17	4927231.23	4390261.60
18	4927230.23	4390261.64
19	4927230.19	4390260.64
20	4927231.19	4390260.60
17	4927231.23	4390261.60

Перечень координат характерных точек границ образуемого земельного участка 91:01:000000:51:3У2, необходимого к образованию (на условиях аренды) для государственных нужд для эксплуатации линейного объекта «Строительство кольцевого газопровода высокого давления от ГРС-1, через Балаклаву, Фиолент к бухте Казачья, г. Севастополь»
 — Многоконтурный, состоящий из 2 контуров
 — Назначение: КИП (Контрольно-измерительный пункт)
 — Площадь: 2 кв.м

91:01:000000:51:3У2(1) Условное обозначение в графической части: :51:3У2(1) Площадь=1.00 кв. м		
№ характерной точки	X. м	Y. м
1	4927267.84	4390313.26
2	4927267.05	4390313.87
3	4927267.65	4390314.66
4	4927268.45	4390314.06
1	4927267.84	4390313.26
91:01:000000:51:3У2(2) Условное обозначение в графической части: :51:3У2(2) Площадь=1.00 кв. м		
№ характерной точки	X. м	Y. м

Изм.	Кол. уч.	Лист	№ док.	Подп.	Дата
------	----------	------	--------	-------	------

5	4927232.34	4390264.14
6	4927231.54	4390264.74
7	4927232.15	4390265.54
8	4927232.94	4390264.93
5	4927232.34	4390264.14

Перечень координат характерных точек границ образуемого земельного участка 91:01:000000:51:3У3,
необходимого к образованию (на условиях аренды) для государственных
нужд для эксплуатации линейного объекта
«Строительство кольцевого газопровода высокого давления от ГРС-1, через Балаклаву,
Фиолент к бухте Казачья, г. Севастополь»
— Многоконтурный, состоящий из 4 контуров
— Назначение: Коверы
— Площадь: 4 кв.м

91:01:000000:51:3У3(1) Условное обозначение в графической части: :51:3У3(1) Площадь=1.00 кв. м		
№ характерной точки	Х. м	У.м
1	4927293.94	4390349.19
2	4927293.94	4390350.19
3	4927292.94	4390350.19
4	4927292.94	4390349.19
1	4927293.94	4390349.19
91:01:000000:51:3У3(2) Условное обозначение в графической части: :51:3У3(2) Площадь=1.00 кв. м		
№ характерной точки	Х. м	У.м
5	4927272.01	4390318.70
6	4927272.01	4390319.70
7	4927271.01	4390319.70
8	4927271.01	4390318.70
5	4927272.01	4390318.70
91:01:000000:51:3У3(3) Условное обозначение в графической части: :51:3У3(3) Площадь=1.00 кв. м		
№ характерной точки	Х. м	У.м
9	4927231.72	4390263.24
10	4927232.30	4390264.05
11	4927231.49	4390264.64
12	4927230.91	4390263.83
9	4927231.72	4390263.24
91:01:000000:51:3У3(4) Условное обозначение в графической части: :51:3У3(4) Площадь=1.00 кв. м		
№ характерной точки	Х. м	У.м
13	4927230.64	4390261.75
14	4927231.22	4390262.56
15	4927230.41	4390263.15
16	4927229.83	4390262.34
13	4927230.64	4390261.75

Перечень координат характерных точек границ образуемого земельного участка 91:01:000000:51:3У4,
необходимого к образованию (на условиях аренды) для государственных
нужд для эксплуатации линейного объекта
«Строительство кольцевого газопровода высокого давления от ГРС-1, через Балаклаву,
Фиолент к бухте Казачья, г. Севастополь»
— Площадь 4 кв. м
— Назначение: Станция катодной защиты (СКЗ)
— Условное обозначение в графической части: :51:3У4

№ характерной точки	Х. м	У.м
1	4927354.95	4390298.49
2	4927353.17	4390299.40
3	4927354.08	4390301.18
4	4927355.86	4390300.27
1	4927354.95	4390298.49

Перечень координат характерных точек границ образуемого земельного участка 91:01:000000:51:3У5,
необходимого к образованию (на условиях аренды) для государственных
нужд для эксплуатации линейного объекта
«Строительство кольцевого газопровода высокого давления от ГРС-1, через Балаклаву,
Фиолент к бухте Казачья, г. Севастополь»
— Многоконтурный, состоящий из 2 контуров
— Назначение: Площадки крановых узлов
— Площадь: 32 кв.м

91:01:000000:51:3У5(1)

Условное обозначение в графической части: :51:3У5(1) Площадь=15.97 кв. м		
№ характерной точки	Х. м	У.м
1	4927288.54	4390356.21
2	4927292.24	4390357.72
3	4927290.73	4390361.42
4	4927287.03	4390359.91
1	4927288.54	4390356.21
91:01:000000:51:3У5(2) Условное обозначение в графической части: :51:3У5(2) Площадь=16.03 кв. м		
№ характерной точки	Х. м	У.м
5	4927276.12	4390313.32
6	4927278.43	4390316.59
7	4927275.16	4390318.90
8	4927272.85	4390315.63
5	4927276.12	4390313.32

Перечень координат характерных точек границ образуемого земельного участка 91:01:011001:271:3У1, необходимого к образованию (на условиях аренды) для государственных нужд для эксплуатации линейного объекта «Строительство кольцевого газопровода высокого давления от ГРС-1, через Балаклаву, Фиолент к бухте Казачья, г. Севастополь» Многоконтурный, состоящий из 2 контуров
— Назначение: КИП (Контрольно-измерительный пункт)
— Площадь: 2 кв.м

91:01:011001:271:3У1(1) Условное обозначение в графической части: :271:3У1(1) Площадь=1.00 кв. м		
№ характерной точки	Х. м	У.м
1	4927390.18	4390277.49
2	4927390.25	4390278.48
3	4927389.25	4390278.56
4	4927389.19	4390277.55
1	4927390.18	4390277.49
91:01:011001:271:3У1(2) Условное обозначение в графической части: :271:3У1(2) Площадь=1.00 кв. м		
№ характерной точки	Х. м	У.м
5	4927332.67	4390240.43
6	4927333.42	4390241.09
7	4927332.75	4390241.84
8	4927332.00	4390241.17
5	4927332.67	4390240.43

Перечень координат характерных точек границ образуемого земельного участка 91:01:011001:271:3У2, необходимого к образованию (на условиях аренды) для государственных нужд для эксплуатации линейного объекта «Строительство кольцевого газопровода высокого давления от ГРС-1, через Балаклаву, Фиолент к бухте Казачья, г. Севастополь» Многоконтурный, состоящий из 2 контуров
— Назначение: Анодные заземлители
— Площадь: 2 кв.м

91:01:011001:271:3У2(1) Условное обозначение в графической части: :271:3У2(1) Площадь=1.00 кв. м		
№ характерной точки	Х. м	У.м
1	4927383.18	4390259.65
2	4927384.00	4390259.08
3	4927383.42	4390258.26
4	4927382.60	4390258.83
1	4927383.18	4390259.65
91:01:011001:271:3У2(2) Условное обозначение в графической части: :271:3У2(2) Площадь=1.00 кв. м		
№ характерной точки	Х. м	У.м
5	4927390.84	4390277.97
6	4927391.66	4390277.39
7	4927391.09	4390276.57
8	4927390.27	4390277.15
5	4927390.84	4390277.97

Перечень координат характерных точек границ образуемого земельного участка
 91:01:011001:271:3У3 необходимого к образованию (на условиях аренды) для государственных
 нужд для эксплуатации линейного объекта
 «Строительство кольцевого газопровода высокого давления от ГРС-1, через Балаклаву,
 Фиолент к бухте Казачья, г. Севастополь»
 — Назначение: Под площадку средств ЭХЗ
 — Площадь : 1029 кв. м

91:01:011001:271:3У3		
Условное обозначение в графической части: :271:3У3		
№ характерной точки	X. м	Y.м
1	4927204.17	4390236.40
2	4927194.81	4390220.93
3	4927218.89	4390206.41
4	4927237.88	4390237.90
5	4927213.76	4390252.16
1	4927204.17	4390236.40

Перечень координат характерных точек границ земельного участка
 91:02:005008:200, который изъят в полном объеме в соответствии с распоряжением
 Правительства Севастополя от 23.01.2019 №02-РП.
 Заключен договор безвозмездного пользования от 24.06.2022 №194 ГКУ г. Севастополя «ЕДКС»
 Подлежит заключению договора аренды для эксплуатации линейного объекта в случае не продления договора безвозмездного
 пользования земельным участком от 24.06.2022 №194.
 — Площадь: 708 кв. м
 — Назначение: Головной газорегуляторный пункт блочный-2 (ГТРПБ-2)
 — Условное обозначение в графической части: 91:02:005008:200

№ характерной точки	X. м	Y.м
1	4925992.40	4374597.42
2	4926014.40	4374620.83
3	4926002.50	4374633.33
4	4926002.37	4374631.82
5	4925983.35	4374617.18
6	4925976.93	4374625.51
7	4925969.68	4374618.41
1	4925992.40	4374597.42