

**ДОКУМЕНТАЦИЯ ПО ПЛАНИРОВКЕ ТЕРРИТОРИИ  
«ПРОЕКТ ПЛАНИРОВКИ И ПРОЕКТ МЕЖЕВАНИЯ ТЕРРИТОРИИ В  
РАЙОНЕ УЛ. АДМИРАЛА МАКАРОВА – 1-Я БАСТИОННАЯ,  
Г. СЕВАСТОПОЛЬ»**



**ПРОЕКТ ПЛАНИРОВКИ ТЕРРИТОРИИ  
ОСНОВНАЯ (УТВЕРЖДАЕМАЯ) ЧАСТЬ  
ГЗ-220104-П.1-ППТ-О(У)Ч**

Заказчик: «Департамент архитектуры и градостроительства города Севастополя»

г. Севастополь  
2023

**ДОКУМЕНТАЦИЯ ПО ПЛАНИРОВКЕ ТЕРРИТОРИИ**  
**«ПРОЕКТ ПЛАНИРОВКИ И ПРОЕКТ МЕЖЕВАНИЯ ТЕРРИТОРИИ В**  
**РАЙОНЕ УЛ. АДМИРАЛА МАКАРОВА – 1-Я БАСТИОННАЯ,**  
**Г. СЕВАСТОПОЛЬ»**

**ПРОЕКТ ПЛАНИРОВКИ ТЕРРИТОРИИ**

**Том II.1**

**Основная (утверждаемая) часть**  
**проекта планировки территории**  
ГЗ-220104-II.1-ППТ-О(У)Ч

Директор

Начальник отдела



П.В.Кораблёв

Н.А.Горбатюк

г. Севастополь  
2023




## Список исполнителей

Должность	Фамилия И.О.	Подпись
Начальник отдела, ГИП	Горбатюк Н.А.	
Руководитель сектора	Кириченко С.В.	
Начальник отдела геоинформационных систем	Дьякова О.С.	
Главный специалист	Ягодкина М.В.	

## Состав документации по планировке территории

Обозначение	Наименование		Примечание
ГЗ-220104-I-ДПТ-ИД	Исходные данные	Том I	ГАУС «НИИ ГАИС»
Выполнено на основании программы работ, утвержденной ДАиГ	Инженерные изыскания		
ГЗ-220104-II-ППТ	Проект планировки территории в составе:	Том II	ГАУС «НИИ ГАИС»
ГЗ-220104-II.1-ППТ-О(У)Ч	Основная (утверждаемая) часть проекта планировки территории	Том II.1	
ГЗ-220104-II.2-ППТ-МО	Материалы по обоснованию проекта планировки территории	Том II.2	
ГЗ-220104-III-ПМТ	Проект межевания территории в составе:	Том III	
ГЗ-220104-III.1-ПМТ-О(У)Ч	Основная (утверждаемая) часть проекта межевания территории	Том III.1	
ГЗ-220104-III.2-ПМТ-МО	Материалы по обоснованию проекта межевания территории	Том III.2	

Инов. № подл.	Подпись и дата	Взам. инв. №

						ГЗ-220104-II.1-ППТ-О(У)Ч-СД		
Изм.	Кол.уч.	Лист	№док.	Подп.	Дата			
ГИП		Н.Горбатюк				Стадия	Лист	Листов
Разработал		М.Ягодкина				ППТ	1	1
Разработал								
Разработал								




Список исполнителей.  
Состав документации  
по планировке территории.

**НИИ ГАИС**  
севастополь




## СОДЕРЖАНИЕ ТОМА II.1

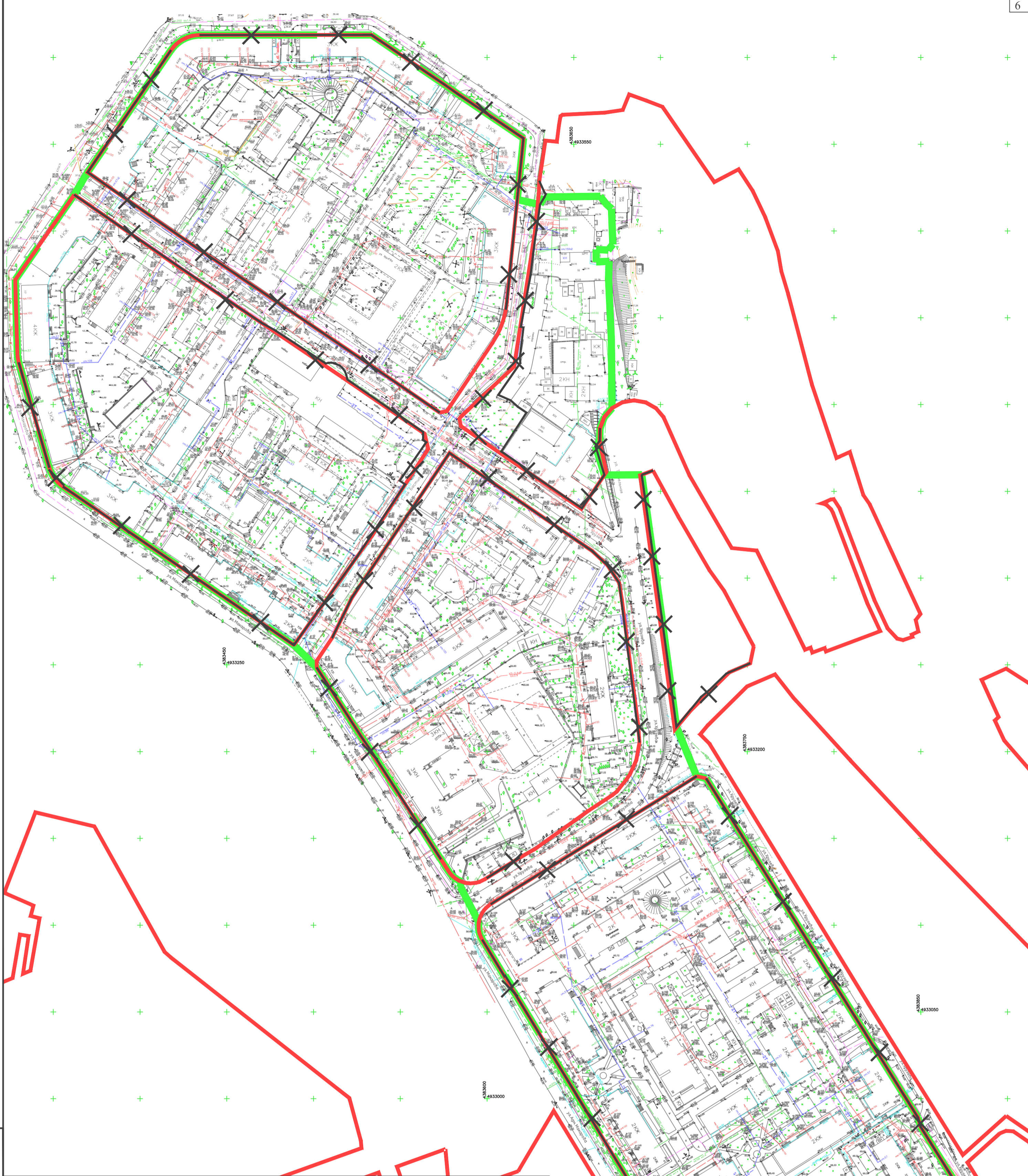
## Том II.1 Проект планировки территории (ППТ).

ГЗ-220104-II.1-ППТ-О(У)Ч	<b>ОСНОВНАЯ (УТВЕРЖДАЕМАЯ) ЧАСТЬ ПРОЕКТА ПЛАНИРОВКИ</b>	Том II.1
ГЗ-220104-II.1-ППТ-О(У)Ч-СД	Список исполнителей. Состав документации по планировке территории	стр. 3
ГЗ-220104-II.1-ППТ-О(У)Ч-С	Содержание документации по планировке территории	стр. 4
ГЗ-220104-II.1-ППТ-О(У)Ч	<b>Чертежи планировки территории:</b>	стр. 5-9
	Чертеж планировки территории. Красные линии	стр. 6
	Чертеж планировки территории. Границы существующих элементов планировочной структуры	стр. 7
	Чертеж планировки территории. Границы планируемых элементов планировочной структуры	стр. 8
	Чертеж планировки территории. Границы зон планируемого размещения объектов капитального строительства	стр. 9
	<b>Положение о характеристиках планируемого развития территории</b>	стр. 10-18
	<b>Положения об очередности планируемого развития территории</b>	стр. 19
	<b>Приложение</b>	на 37 листах

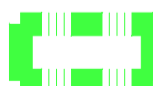



Взам. инв. №												
	Подпись и дата											
Инв. № подл.												
	ГЗ-220104-II.1-ППТ-О(У)Ч-С											
	Изм.	Кол.уч.	Лист	№док.	Подп.	Дата						
	ГИП		Н.Горбатюк									
	Разработал		М.Ягодкина									
Разработал												
Разработал												
Разработал												
				Содержание документации по планировке территории.		<table border="1"> <tr> <td>Стадия</td> <td>Лист</td> <td>Листов</td> </tr> <tr> <td>ППТ</td> <td>1</td> <td>1</td> </tr> </table>	Стадия	Лист	Листов	ППТ	1	1
Стадия	Лист	Листов										
ППТ	1	1										
												

Документация по планировке территории разработана в соответствии с Градостроительным кодексом Российской Федерации, Правилами землепользования и застройки города федерального значения Севастополя применительно к части территории города в границах внутригородских муниципальных образований: Ленинского, Гагаринского, Нахимовского, Балаклавского муниципальных округов и города Инкерман, утвержденными постановлением Правительства Севастополя от 29.12.2022 № 730-ПП, нормативами градостроительного проектирования города федерального значения Севастополя, утвержденными постановлением Правительства Севастополя от 02.12.2022 № 618-ПП (далее – НГП), распоряжением Департамента архитектуры и градостроительства города Севастополя от 05.01.2022 № 10 «О разработке документации по планировке территории «Проект планировки и проект межевания территории в районе ул. Адмирала Макарова – 1-я Бастионная, г. Севастополь», иными действующими нормативно-правовыми документами в области градостроительства, техническими регламентами, в том числе устанавливающими требования по безопасной эксплуатации зданий, строений, сооружений и безопасного использования прилегающих к ним территорий.

Взам. инв. №												
	Подпись и дата											
Инв. № подл.	ГЗ-220104-П.1-ППТ-О(У)Ч											
	Изм.	Колуч.	Лист	№док.	Подп.	Дата						
	ГИП		Н.Горбатюк									
	Разработал		М.Ягодкина									
	Разработал											
Разработал												
Проект планировки территории. Основная (утверждаемая) часть. Чертежи.						<table border="1"> <tr> <td>Стадия</td> <td>Лист</td> <td>Листов</td> </tr> <tr> <td>ППТ</td> <td>1</td> <td>5</td> </tr> </table>	Стадия	Лист	Листов	ППТ	1	5
Стадия	Лист	Листов										
ППТ	1	5										
												

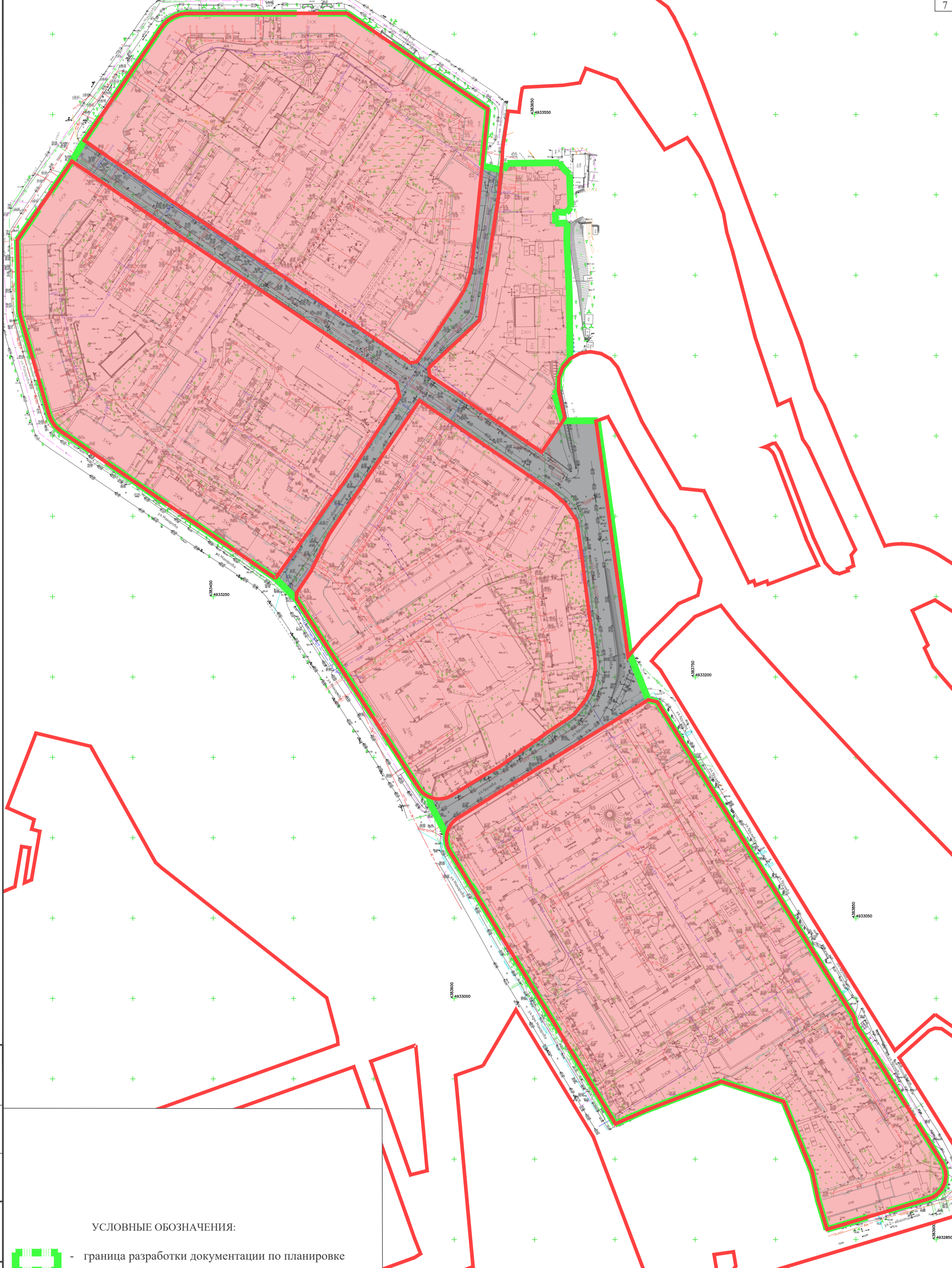


УСЛОВНЫЕ ОБОЗНАЧЕНИЯ:

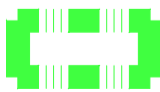




-  - граница разработки документации по планировке территории
-  - красные линии, утвержденные постановлением Правительства города Севастополя № 248-ПП от 23.04.2018
-  - планируемые красные линии
-  - красные линии, отменяемые проектом

Согласовано  
Взам.инв.№  
Инв.№ подл. Подп. и дата

<b>ГЗ-220104-П.1-ППТ-О(У)Ч-Ч</b>					
Документация по планировке территории "Проект планировки и проект межевания территории в районе ул. Адмирала Макарова - 1-я Бастионная, г. Севастополь"					
Изм.	Кол.	Лист	№ док.	Подп.	Дата
Разраб.		Кириченко		<i>Кириченко</i>	11.23
Разраб.		Сучихина		<i>Сучихина</i>	11.23
Нач.отдела		Горбатов		<i>Горбатов</i>	11.23
				Стадия	Лист
				ППТ	1
				Лист	5
				Листов	5
				Чертеж планировки территории. Красные линии. М 1:1500	
				<b>НИИ ГАИС</b> севастополь	



УСЛОВНЫЕ ОБОЗНАЧЕНИЯ:

-  - граница разработки документации по планировке территории
-  - границы кадастрового квартала
-  - красные линии, утвержденные постановлением Правительства города Севастополя № 248-ПП от 23.04.2018
-  - границы существующих ЭПС- квартал (часть квартала)
-  - границы существующих ЭПС- улично-дорожная сеть

Согласовано  
Взам.инв.№  
Инв.№ подл. Подп. и дата

Изм.	Кол.	Лист	№ док.	Подп.	Дата
Разраб.		Кириченко		<i>Кириченко</i>	11.23
Разраб.		Сучихина		<i>Сучихина</i>	11.23
Нач.отдела		Горбатов		<i>Горбатов</i>	11.23

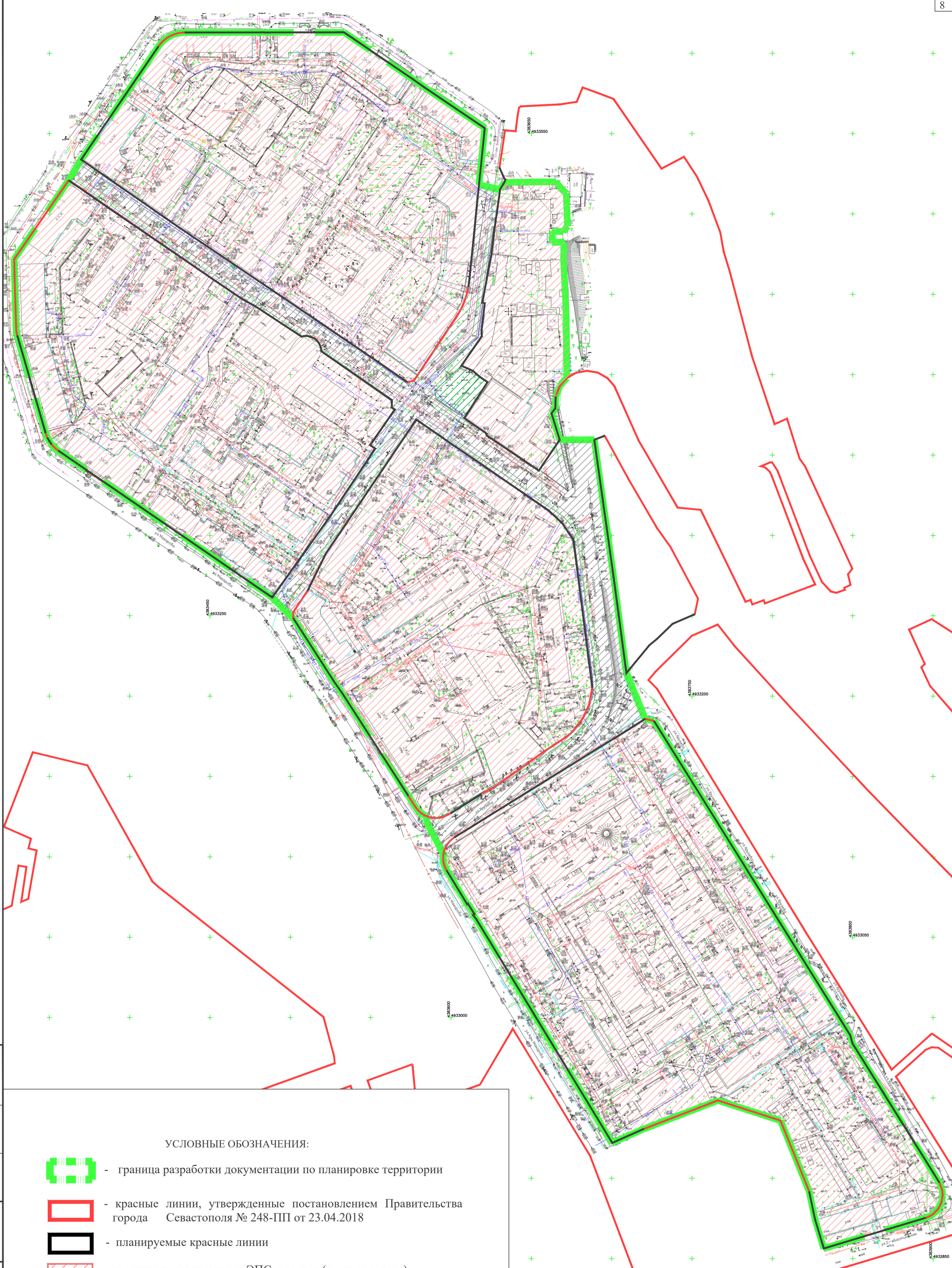
**ГЗ-220104-П.1-ППТ-О(У)Ч-Ч**

Документация по планировке территории  
"Проект планировки и проект межевания территории в районе ул. Адмирала Макарова - 1-я Бастионная, г. Севастополь"

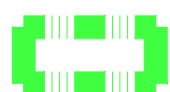





Основная утверждаемая часть проекта планировки территории	Стадия	Лист	Листов
	ППТ	3	5

Чертеж планировки территории.  
Границы существующих элементов планировочной структуры. М 1:1500

**НИИ ГАИС**  
севастополь



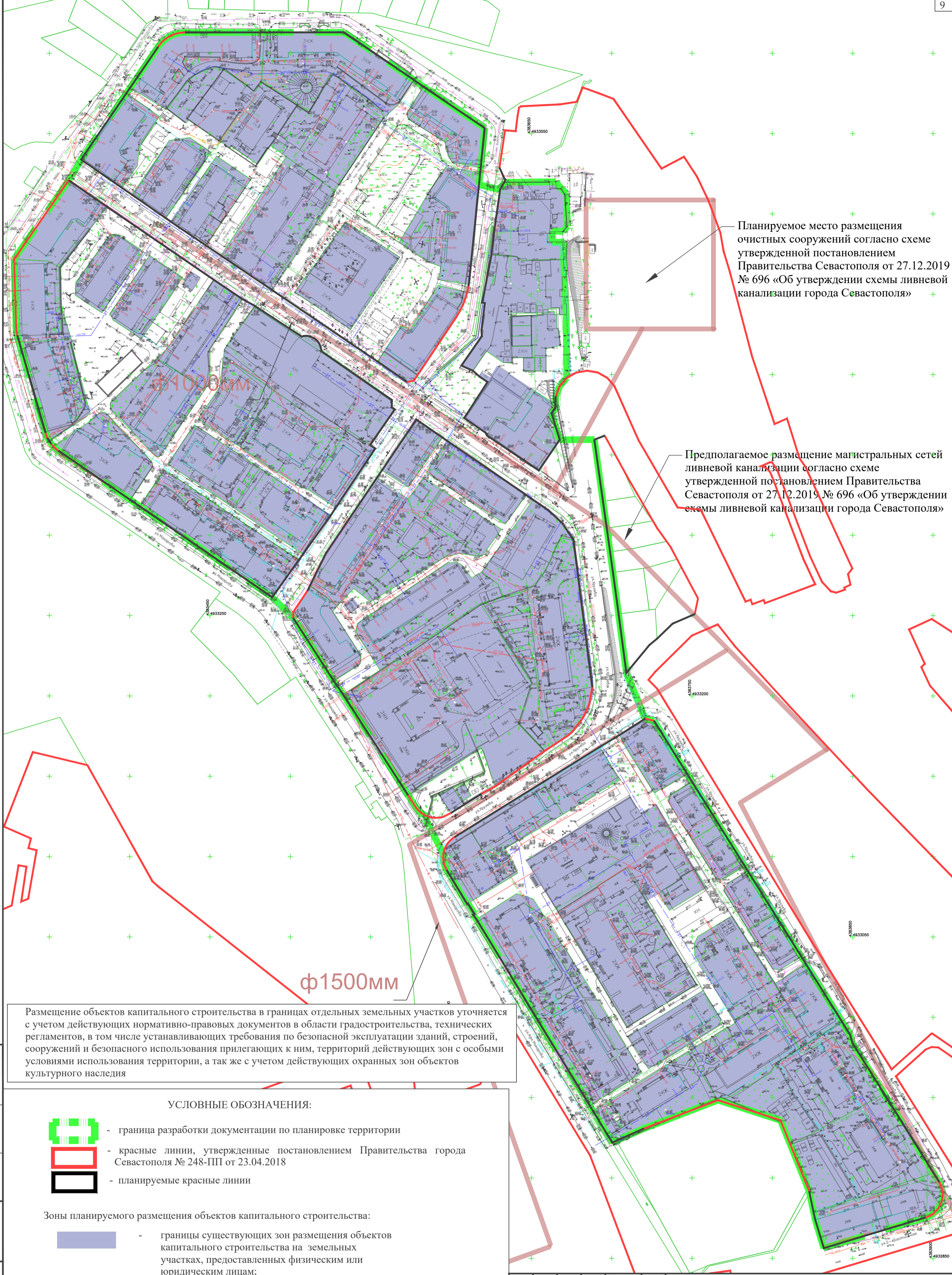
УСЛОВНЫЕ ОБОЗНАЧЕНИЯ:

-  - граница разработки документации по планировке территории
-  - красные линии, утвержденные постановлением Правительства города Севастополя № 248-ПП от 23.04.2018
-  - планируемые красные линии
-  - границы проектируемых ЭПС- квартал (часть квартала)
-  - границы проектируемых ЭПС- улично-дорожная сеть
-  - границы проектируемых ЭПС- территории общего пользования

Согласовано  
Взам.инв.№  
Инв.№ подл. Подп. и дата

<b>ГЗ-220104-П.1-ППТ-О(У)Ч-Ч</b>					
Документация по планировке территории "Проект планировки и проект межевания территории в районе ул. Адмирала Макарова - 1-я Бастионная, г. Севастополь"					
Изм.	Кол.	Лист	№ док.	Подп.	Дата
Разраб.		Кириченко		<i>Кириченко</i>	11.23
Разраб.		Сучихина		<i>Сучихина</i>	11.23
Нач.отдела		Горбатов		<i>Горбатов</i>	11.23
				Стадия	Лист
				ППТ	4
				Листов	5
				Чертеж планировки территории. Границы проектируемых элементов планировочной структуры. М 1:1500	
				<b>НИИ ГАИС</b> севастополь	
				Копировал А2	





Планируемое место размещения очистных сооружений согласно схеме утвержденной постановлением Правительства Севастополя от 27.12.2019 № 696 «Об утверждении схемы ливневой канализации города Севастополя»

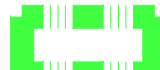


Предполагаемое размещение магистральных сетей ливневой канализации согласно схеме утвержденной постановлением Правительства Севастополя от 27.12.2019 № 696 «Об утверждении схемы ливневой канализации города Севастополя»


φ1500мм


φ1000мм

Размещение объектов капитального строительства в границах отдельных земельных участков уточняется с учетом действующих нормативно-правовых документов в области градостроительства, технических регламентов, в том числе устанавливающих требования по безопасной эксплуатации зданий, строений, сооружений и безопасного использования прилегающих к ним, территорий действующих зон с особыми условиями использования территории, а так же с учетом действующих охранных зон объектов культурного наследия

УСЛОВНЫЕ ОБОЗНАЧЕНИЯ:

-  - граница разработки документации по планировке территории
-  - красные линии, утвержденные постановлением Правительства города Севастополя № 248-ПП от 23.04.2018
-  - планируемые красные линии

- Зоны планируемого размещения объектов капитального строительства:
-  - границы существующих зон размещения объектов капитального строительства на земельных участках, предоставленных физическим или юридическим лицам;

- Зоны планируемого размещения объектов федерального, регионального и местного значения:
-  - границы зон размещения объектов федерального, регионального и местного значения

Согласовано  
Взам.инв.№  
Инв.№ подл. Подп. и дата

<b>ГЗ-220104-П.1-ППТ-О(У)Ч-Ч</b>					
Документация по планировке территории "Проект планировки и проект межевания территории в районе ул. Адмирала Макарова - 1-я Бастионная, г. Севастополь"					
Изм.	Кол.	Лист	№ док.	Подп.	Дата
Разраб.		Кириченко		<i>Кириченко</i>	11.23
Разраб.		Сучихина		<i>Сучихина</i>	11.23
Нач.отдела		Горбатов		<i>Горбатов</i>	11.23
Основная утверждаемая часть проекта планировки территории				Стадия	Лист
				ППТ	4
				Лист	5
Чертеж планировки территории. Границы зон планируемого размещения объектов капитального строительства. М 1:1500				<b>НИИ ГАИС</b> севастополь	

### 1. Положение о характеристиках планируемого развития территории

Основанием для подготовки настоящего проекта планировки территории послужили:

- приказ Департамента архитектуры и градостроительства города Севастополя от 30.12.2020 № 187 «Об утверждении государственного задания Государственному автономному учреждению Севастополя «Научно-исследовательский и проектный институт градостроительства, архитектуры, изысканий и среды» на 2021 год и плановый период 2022 и 2023 годов»;

- распоряжение Департамента архитектуры и градостроительства города Севастополя от 05.01.2022 № 10 «О разработке документации по планировке территории «Проект планировки и проект межевания территории в районе ул. Адмирала Макарова – 1-я Бастионная, г. Севастополь».

Работа выполнена в соответствии с:

- Градостроительным кодексом Российской Федерации;

и на основании:

- приказа Министерства культуры Российской Федерации от 11.01.2016 № 2 «О включении города Севастополь в перечень исторических поселений федерального значения, утверждении границ территории и предмета охраны исторического поселения город Севастополь»;

- приказа Министерства культуры Российской Федерации от 08.06.2016 № 1279 «О включении выявленного объекта культурного наследия - достопримечательное место «Древний город Херсонес Таврический и крепости Чембало и Каламита» (город Севастополь) в единый государственный реестр объектов культурного наследия (памятников истории и культуры) народов Российской Федерации в качестве объекта культурного наследия федерального значения, а также об утверждении границ его территории»;

Взам. инв. №  
Подпись и дата  
Инв. № подл.

						ГЗ-220104-П.1-ППТ-О(У)Ч			
Изм.	Кол.уч.	Лист	№док.	Подп.	Дата	Положение о характеристиках планируемого развития территории.	Стадия	Лист	Листов
ГИП		Н.Горбатюк					ППТ	1	13
Разработал		М.Ягодкина					<b>НИИ ГАИС</b> севастополь		
Разработал									
Разработал									

- приказа Министерства культуры РФ от 12.08 2016 № 1864 «Об утверждении требований к осуществлению деятельности и градостроительным регламентам в границах территории объекта культурного наследия федерального значения - достопримечательное место "Древний город Херсонес Таврический и крепости Чембало и Каламита", расположенного в городе Севастополе»;

- приказа Министерства строительства и жилищно-коммунального хозяйства Российской Федерации от 25.04.2017 № 738/пр «Об утверждении видов элементов планировочной структуры»;

- приказа Федеральной службы государственной регистрации, кадастра и картографии от 10.11.2020 № П/0412 "Об утверждении классификатора видов разрешенного использования земельных участков";

- постановления Правительства Севастополя № 248-ПП от 23.04.2018 «Об утверждении проекта планировки территории, документации «Проект планировки и проект межевания территории улично-дорожной сети и территории общественного пользования»;

- постановления Правительства Севастополя от 02.12.2022 № 618-ПП «Об утверждении нормативов градостроительного проектирования города федерального значения Севастополя»;

- правил землепользования и застройки города федерального значения Севастополя применительно к части территории города в границах внутригородских муниципальных образований: Ленинского, Гагаринского, Нахимовского, Балаклавского муниципальных округов и города Инкерман, утвержденных постановлением Правительства Севастополя от 29.12.2022 № 730-ПП (далее – Правила);

Подготовка проекта планировки территории осуществляется в целях обеспечения устойчивого развития территории, в том числе:

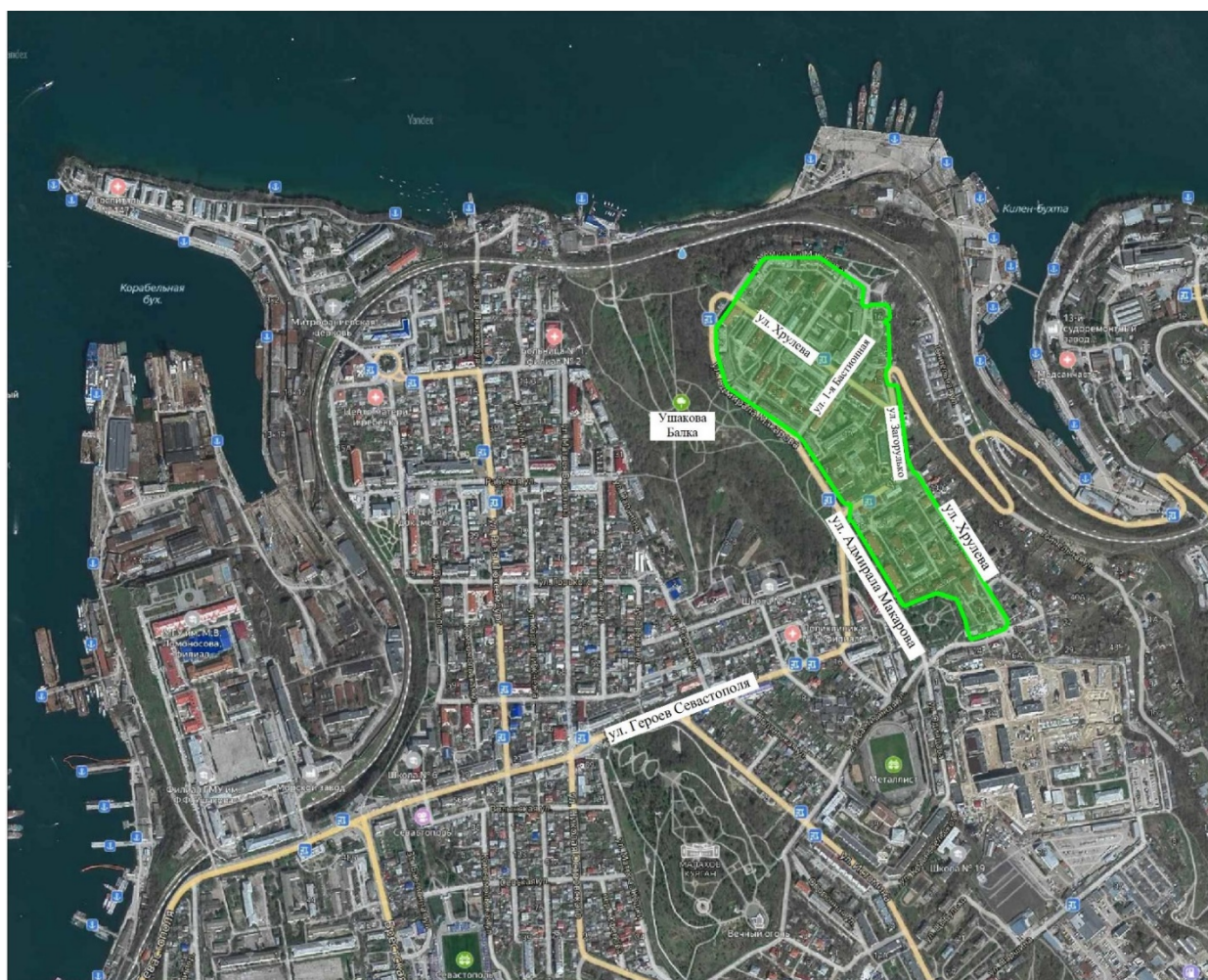
- выделения элементов планировочной структуры;
- установления границ территорий общего пользования;
- установления границ зон планируемого размещения объектов капитального строительства, включая объекты регионального и федерального значения;

Взам. инв. №	
Подпись и дата	
Инв. № подл.	

- определения характеристик и очередности планируемого развития территории.

Заказчиком документации по планировке территории является Департамент архитектуры и градостроительства города Севастополя.

Проектируемая территория расположена в Нахимовском районе города Севастополя в районе ул. Адмирала Макарова, ул. Хрулева, ул. Одинцова, ул. 1-я Бастионная и составляет 16,5 Га. Границы территории проекта планировки расположены в кадастровом квартале 91:04:001003. Территория проекта планировки частично граничит с ботаническим памятником природы регионального значения «Ушакова балка», паспорт утвержден постановлением Правительства Севастополя от 29.04.2016 № 404-ПП». Учетный номер памятника природы в ЕГРН – 91.04.2.35.



УСЛОВНЫЕ ОБОЗНАЧЕНИЯ



- граница разработки документации по планировке территории

Рис. 1. Схема расположения территории разработки документации по планировке территории «Проект планировки и проект межевания территории в районе ул. Адмирала Макарова – 1-я Бастионная, г. Севастополь»

Инв. № подл.	Подпись и дата	Взам. инв. №

Изм.	Колуч.	Лист	№ док.	Подп.	Дата

Согласно приказу Министерства культуры Российской Федерации от 12.08.2016 № 1864 «Об утверждении требований к осуществлению деятельности и градостроительным регламентам в границах территории объекта культурного наследия федерального значения – достопримечательное место «Древний город Херсонес Таврический и крепости Чембало и Каламита», расположенного в городе Севастополе, территория разработки градостроительной документации не входит в границы достопримечательного места.

Согласно приказу Министерства культуры Российской Федерации от 11.01.2018 года № 2 «О включении города Севастополя в перечень исторических поселений федерального значения, утверждении границ территории и предмета охраны исторического поселения город Севастополь» территория разработки градостроительной документации входит в границы исторического поселения.

В соответствии с приказом Министерства строительства и жилищно-коммунального хозяйства Российской Федерации от 25.04.2018 № 738/пр, СП 42.13330.2016 «Градостроительство. Планировка и застройка городских и сельских поселений» Проектом планировки территории выделены следующие элементы планировочной структуры:

- существующий квартал;
- существующая улично-дорожная сеть;
- планируемый квартал,
- планируемые территории общего пользования.

Виды разрешенного использования вновь образуемых участков определены согласно приказу Федеральной службы государственной регистрации, кадастра и картографии от 10.11.2020 № П/0412 "Об утверждении классификатора видов разрешенного использования земельных участков" и соответствуют заявленным в проекте планировки целям.

Характеристика существующего и планируемого развития территории представлена в таблице 1.

Взам. инв. №
Подпись и дата
Инв. № подл.

Изм.	Колуч.	Лист	№ док.	Подп.	Дата	ГЗ-220104-П.1-ППТ-О(У)Ч

Таблица 1

## Характеристика существующего и планируемого развития территории

			Современное состояние на 11.2023	Планируемое развитие	%
<b>I</b>	<b>ТЕРРИТОРИЯ</b>				
	<b>Площадь проектируемой территории в границах ДПТ-всего</b>	<b>м.кв.</b>	<b>165340,00</b>	<b>165340,00</b>	<b>100</b>
		<b>га</b>		<b>16,53</b>	
	<i>в том числе территория жилых зон ВСЕГО</i>		<i>87510,00</i>	<i>87510,00</i>	<i>52,93</i>
	<i>из них:</i>				
	многоэтажная (высотная) жилая застройка		0,00	0,00	0
	среднеэтажная и малоэтажная многоквартирная жилая застройка		87510,00	87510,00	53
	индивидуальная жилая застройка		0,00	0,00	0
	<i>в том числе территория нежилых зон ВСЕГО</i>		<i>31520,00</i>	<i>77830,00</i>	<i>47,07</i>
	<i>из них:</i>				
	общественно-делового назначения	<b>м.кв.</b>	19310,00	16575,00	10
	коммунально-бытового назначения и инженерной инфраструктуры		7419,00	7492,00	5
	территории общего пользования, транспортной инфраструктуры		0,00	43975,00	27
	образовательного назначения		4791,00	4791,00	3
	историко-культурного назначения		256,00	276,00	0
	спецтерритории		0,00	3971,00	2
	здравоохранения и спорта		0,00	750,00	0
	<i>в том числе неразграниченные территории</i>		<i>46310,00</i>	<i>0,00</i>	<i>0</i>
<b>II</b>	<b>ПЛОЩАДЬ ЗАСТРОЙКИ ВСЕГО, в т.ч.</b>		<b>42679,60</b>	<b>42746,30</b>	
	<i>Жилыми зданиями, из них:</i>		<i>33642,50</i>	<i>33642,50</i>	
	многоэтажными (высотными)	<b>м.кв.</b>	0,00	0,00	
	малоэтажными многоквартирными и среднеэтажными		33642,50	33642,50	

Инва. № подл.	Подпись и дата	Взам. инв. №
---------------	----------------	--------------

Изм.	Колуч.	Лист	№ док.	Подп.	Дата
------	--------	------	--------	-------	------

ГЗ-220104-П.1-ППТ-О(У)Ч

Лист

5

	индивидуальными		0,00	0,00	
	<i>Зданиями нежилого назначения</i>		<b>9037,10</b>	<b>9103,80</b>	
<b>III</b>	<b>ОБЩАЯ ПЛОЩАДЬ ВСЕХ ЗДАНИЙ, в т.ч.</b>		<b>110630,30</b>	<b>110697,00</b>	
	<i>Общая площадь жилого фонда ВСЕГО, из него:</i>		<b>94375,40</b>	<b>94375,40</b>	
	многоэтажного (высотного)	<b>м.кв.</b>	0,00	0,00	
	малоэтажного многоквартирного и среднеэтажного		94375,40	94375,40	
	индивидуального		0,00	0,00	
	<i>Общая площадь зданий нежилого назначения</i>		<b>16254,90</b>	<b>16321,60</b>	
<b>IV</b>	<b>НАСЕЛЕНИЕ</b>				
	Численность населения	<b>чел</b>	841	841	
	Плотность населения	<b>чел/га</b>	51	51	
<b>V</b>	<b>Коэффициент застройки территории ВСЕГО, в т.ч.:</b>		<b>25,81</b>	<b>25,85</b>	
	<i>Жилыми зданиями ВСЕГО, из них:</i>		<b>20,35</b>	<b>20,35</b>	
	многоэтажными (высотными)	<b>%</b>	0,00	0,00	
	малоэтажными многоквартирными и среднеэтажными		20,35	20,35	
	индивидуальными		0,00	0,00	
	<i>Зданиями нежилого назначения</i>		<b>5,47</b>	<b>5,51</b>	
	<b>Плотность застройки территории ВСЕГО, в т.ч.</b>		<b>6691</b>	<b>6695</b>	
	<i>Жилыми зданиями ВСЕГО, из них:</i>		<b>5708</b>	<b>5708</b>	
	многоэтажными (высотными)	<b>м.кв./га</b>	0	0	
	малоэтажными многоквартирными и среднеэтажными		5708	5708	
	индивидуальными		0	0	
	<i>Зданиями нежилого назначения</i>		<b>983</b>	<b>987</b>	

Архитектурно-планировочная организация территории разработки проекта планировки территории учитывает существующие планировочные ограничения, сложившуюся застройку, транспортные и пешеходные связи и благоустройство территории.

Инва. № подл.      Подпись и дата      Взам. инв. №

**1.1. Плотность и параметры застройки территории (в пределах, установленных градостроительным регламентом).**

Предельные (минимальные и (или) максимальные) размеры земельных участков и предельные параметры разрешенного строительства, реконструкции объектов капитального строительства установлены градостроительными регламентами Правил землепользования и застройки территории города Севастополя, утверждённых постановлением Правительства Севастополя от 29.12.2022 № 730-ПП.

Территория проекта планировки и проекта межевания расположена в следующих территориальных зонах:

- Ж-2.2/Н/Б1/22 Зона индивидуального жилищного строительства (тип 2)
- Ж-3.1/Н/Б1/11 Зона малоэтажной многоквартирной жилой застройки
- Ж-4.1/Н/В1/11 (Зона среднеэтажной многоквартирной жилой застройки);
- Ж-3.2/Н/В1/23 (зона смешанной малоэтажной и среднеэтажной многоквартирной жилой застройки);
- Ж-2.1/Н/-/1 Зона индивидуального жилищного строительства (тип 1)
- ОС-1/Н/В1/6 (Зона объектов образования и науки).

В пределах границ территориальных зон устанавливается градостроительный регламент, который определяет правовой режим земельных участков, равно как всего, что находится над и под поверхностью земельных участков и используется в процессе их застройки и последующей эксплуатации объектов капитального строительства.

Градостроительный регламент в отношении земельных участков и объектов капитального строительства, расположенных в пределах соответствующей территориальной зоны, устанавливает:

- 1) виды разрешенного использования земельных участков и объектов капитального строительства;
- 2) предельные (минимальные и (или) максимальные) размеры земельных участков и предельные параметры разрешенного строительства, реконструкции объектов капитального строительства;

Взам. инв. №	
Подпись и дата	
Инв. № подл.	

Изм.	Колуч.	Лист	№ док.	Подп.	Дата	ГЗ-220104-П.1-ППТ-О(У)Ч	Лист
							7



3) ограничения использования земельных участков и объектов капитального строительства, устанавливаемые в соответствии с законодательством Российской Федерации;

4) расчетные показатели минимально допустимого уровня обеспеченности территории объектами коммунальной, транспортной, социальной инфраструктур и расчетные показатели максимально допустимого уровня территориальной доступности указанных объектов для населения в случае, если в границах территориальной зоны, применительно к которой устанавливается градостроительный регламент, предусматривается осуществление деятельности по комплексному развитию территории. В период подготовки проекта планировки территория занята объектами капитального строительства, инженерными сооружениями и инженерными сетями.

Градостроительные регламенты согласно Правил землепользования и застройки города федерального значения Севастополя применительно к части территории города в границах внутригородских муниципальных образований: Ленинского, Гагаринского, Нахимовского, Балаклавского муниципальных округов и города Инкерман, утвержденные постановлением Правительства Севастополя от 29.12.2022 № 730-ПП, приведены в приложении.

**1.2. Характеристики объектов капитального строительства жилого, производственного, общественно-делового и иного назначения и необходимые для функционирования таких объектов и обеспечения жизнедеятельности граждан объектов коммунальной, транспортной, социальной инфраструктур.**

В соответствии с постановлением Правительства Севастополя от 27.12.2019 № 696-ПП «Об утверждении схемы ливневой канализации города Севастополя» в границах разработки документации по планировке территории согласно утвержденной схеме предполагается размещение магистральных сетей ливневой канализации.

Взам. инв. №
Подпись и дата
Инв. № подл.

Изм.	Колуч.	Лист	№док.	Подп.	Дата

Зона размещения планируемых объектов капитального строительства предусматривается в границах элементов планировочной структуры – планируемых кварталов.

В соответствии с письмом Департамента образования города Севастополя от 11.02.2022 № 476/01-06-11-1-10/02/22 в районе территории разработки градостроительной документации расположены следующие образовательные учреждения:

Наименование	Адрес	Кадастровый номер	Площадь, кв. м	Проектная мощность, мест	Фактическая загруженность, мест
ГБОУ ПО «Севастопольский профессиональный художественный колледж»	ул. Адмирала Макарова, д.33	91:04:001003:114	8311,0	558	833
ГБОУ ПО «Севастопольский профессиональный художественный колледж»	ул. Адмирала Макарова, д.25	91:04:001003:892	1276,0		
ГБОУ ПО «Севастопольский профессиональный художественный колледж»	ул. Хрулева д.9	91:04:001003:659	2305,4		
ГБДОУ «Детский сад № 27»	ул. Хрулева д.16	91:04:001003:366	4791,0	81	82

На момент разработки градостроительной документации «Проект планировки и проект межевания территории в районе ул. Адмирала Макарова – 1-я Бастионная, г. Севастополь» размещение новых объектов жилищного строительства в границах территории разработки градостроительной документации без снижения показателей обеспечения жизнедеятельности граждан объектами социальной инфраструктуры невозможно.

Целями разрабатываемой градостроительной документации являются:

Взам. инв. №	
Подпись и дата	
Инв. № подл.	

Изм.	Колуч.	Лист	№ док.	Подп.	Дата	ГЗ-220104-П.1-ППТ-О(У)Ч	Лист
							9



- выделение элементов планировочной структуры;
- установление границ территорий общего пользования.

Изм.	Колуч.	Лист	№док.	Подп.	Дата

## 2. Положение об очередности планируемого развития территории

Очередность планируемого развития территории за счет формирования территорий общего пользования устанавливается в один этап. Строительство в границах земельных участков осуществляется в соответствии с этапами, утвержденными проектной документацией.

Инв. № подл.	Подпись и дата	Взам. инв. №

						ГЗ-220104-П.1-ППТ-О(У)Ч			
Изм.	Кол.уч.	Лист	№док.	Подп.	Дата	Положения об очередности планируемого развития территории.	Стадия	Лист	Листов
ГИП		Н.Горбатюк					ППТ	1	1
Разработал		М.Ягодкина							
Разработал									
Разработал									

## ПРИЛОЖЕНИЕ

Виды разрешенного использования земельных участков и объектов капитального строительства для зон индивидуального жилищного строительства (тип 1) Ж-2.1/Б, Ж-2.1/Г, Ж-2.1/И, Ж-2.1/Н, Ж-2.1/Л.

Предельные (минимальные и (или) максимальные) размеры земельных участков и предельные параметры разрешенного строительства, реконструкции

объектов капитального строительства зон индивидуального жилищного строительства (тип 1) Ж-2.1/Б, Ж-2.1/Г, Ж-2.1/И, Ж-2.1/Н, Ж-2.1/Л

№ п/п	Виды разрешенного использования			Предельные (минимальные и (или) максимальные) размеры земельных участков			Минимальные отступы в целях определения мест допустимого размещения зданий, строений, сооружений			Предельная высота зданий, строений, сооружений	Максимальный процент застройки в границах земельного участка	Иные предельные параметры							Требования к архитектурным решениям объектов капитального строительства  (требования к архитектурным решениям объектов капитального строительства установлены для всех видов разрешенного использования)	
	Кодовое обозначение	Наименование	Описание видов разрешенного использования земельных участков и объектов капитального строительства	Минимальная площадь земельного участка, кв. м	Максимальная площадь земельного участка, кв. м	Минимальный размер земельного участка по ширине вдоль красной линии улицы, дороги, проезда, м	От красной линии улицы, м	От красной линии проезда, м	От границы земельного участка, м	Максимальная этажность		Минимальный процент застройки в границах земельного участка	Минимальный процент озеленения	Максимальный процент застройки подземной части земельного участка	Допустимое превышение максимальной высоты объектов капитального строительства для зданий со скатной крышей, м	Максимальная высота ограждений земельных участков, устанавливаемых на границах с территориями общего пользования (улицами, бульварами, площадями)	Минимальное количество машино-мест для хранения индивидуального автотранспорта на территории земельных участков	Максимальный коэффициент плотности застройки земельного участка		
1	2	3	4	5	6	7	8	9	10	11	12	13	14	15	16	17	18	19	20	
<b>1</b>	<b>Основные виды разрешенного использования</b>																			
1.1	2.1	Для индивидуального жилищного строительства	Размещение жилого дома (отдельно стоящего здания количеством надземных этажей не более чем три, высотой не более двадцати метров, которое состоит из комнат и помещений вспомогательного использования, предназначенных для удовлетворения гражданами бытовых и иных нужд, связанных с их проживанием в таком здании, не предназначенного для раздела на самостоятельные объекты недвижимости)	400	1 000	10,0	5,0	3,0	3,0	$\frac{12,0}{3}$	40,0	–	–	90,0	2,0	1,7 (с организацией визуального пролициаемого забора между участками)	2 на земельный участок	0,6	–	
1.2	2.3	Блокированная жилая застройка	Размещение жилого дома, блокированного с другим жилым домом (другими жилыми домами) в одном ряду общей боковой стеной (общими боковыми стенами) без проемов и имеющего отдельный выход на земельный участок; разведение декоративных и плодовых деревьев, овощных и ягодных культур; размещение гаражей для собственных нужд и иных вспомогательных сооружений; обустройство спортивных и детских площадок, площадок для отдыха	150	500	8,0	5,0	–	–	$\frac{12,0}{3}$	–	–	–	80,0	2,0	1,7	1 на 1 квартиру	–	–	
1.3	2.7.2	Размещение гаражей для собственных нужд	Размещение для собственных нужд отдельно стоящих гаражей и (или) гаражей, блокированных общими стенами с другими гаражами в одном ряду, имеющих общие с ними крышу, фундамент и коммуникации	–	–	20,0	5,0	1,0	1,0	$\frac{5}{1}$	–	–	–	90,0	–	–	–	–	–	–

1	2	3	4	5	6	7	8	9	10	11	12	13	14	15	16	17	18	19	20
1.4	3.1.1	Предоставление коммунальных услуг	Размещение зданий и сооружений, обеспечивающих поставку воды, тепла, электричества, газа, отвод канализационных стоков, очистку и уборку объектов недвижимости (котельных, водозаборов, очистных сооружений, насосных станций, водопроводов, линий электропередач, трансформаторных подстанций, газопроводов, линий связи, телефонных станций, канализаций)	–	–	–	–	–	–	– – 3	80,0	–	–	–	–	2,5	–	–	
1.5	3.1.2	Административные здания организаций, обеспечивающих предоставление коммунальных услуг	Размещение зданий, предназначенных для приема физических и юридических лиц в связи с предоставлением им коммунальных услуг	400	1 200	10,0	5,0	3,0	3,0	<u>10,0</u> 2	60,0	10,0	30,0	90,0	2,0	1,7	1 машино-место на 150 кв. м общей площади	0,7	
1.6	3.2.3	Оказание услуг связи	Размещение зданий, предназначенных для размещения пунктов оказания услуг почтовой, телеграфной, междугородней и международной телефонной связи	300	1 200	10,0	5,0	3,0	3,0	<u>12,0</u> 3	60,0	40,0	25,0	90,0	2,0	1,7	1 машино-место на 150 кв. м общей площади	–	
1.7	3.4.1	Амбулаторно-поликлиническое обслуживание	Размещение объектов капитального строительства, предназначенных для оказания гражданам амбулаторно-поликлинической медицинской помощи (поликлиники, фельдшерские пункты, пункты здравоохранения, центры матери и ребенка, диагностические центры, молочные кухни, станции донорства крови, клинические лаборатории)	1 000	–	–	5,0	3,0	3,0	–	60,0	–	25,0	60,0	2,0	2,5	1 на 25 посещений в смену		
1.8	3.4.2	Стационарное медицинское обслуживание	Размещение объектов капитального строительства, предназначенных для оказания гражданам медицинской помощи в стационарах (больницы, родильные дома, диспансеры, научно-медицинские учреждения и прочие объекты, обеспечивающие оказание услуги по лечению в стационаре); размещение станций скорой помощи; размещение площадок санитарной авиации	1 000	–	–	–	–	–	–	60,0	20,0	25,0	60,0	–	2,5	20 на 100 сотрудников и 20 на 100 коек	–	
1.9	3.6.1	Объекты культурно-досуговой деятельности	Размещение зданий, предназначенных для размещения музеев, выставочных залов, художественных галерей, домов культуры, библиотек, кинотеатров и кинозалов, театров, филармоний, концертных залов, планетариев	–	–	–	5,0	3,0	3,0	–	60,0	–	20,0	90,0	–	2,5	–	–	
1.10	5.1.2	Обеспечение занятий спортом в помещениях	Размещение спортивных клубов, спортивных залов, бассейнов, физкультурно-оздоровительных комплексов в зданиях и сооружениях	500	–	–	5,0	3,0	3,0	– – 2	50,0	20,0	25,0	90,0	–	1,7	1 машино-место на 55 кв. м общей площади	1	
1.11	5.1.3	Площадки для занятий спортом	Размещение площадок для занятия спортом и физкультурой на открытом воздухе (физкультурные площадки, беговые дорожки, поля для спортивной игры)	Не подлежит установлению															

1	2	3	4	5	6	7	8	9	10	11	12	13	14	15	16	17	18	19	20
1.12	7.2.1	Размещение автомобиль-ных дорог	Размещение автомобильных дорог за пределами населенных пунктов и технически связанных с ними сооружений, придорожных стоянок (парковок) транспортных средств в границах городских улиц и дорог, за исключением предусмотренных видами разрешенного использования с кодами 2.7.1, 4.9, 7.2.3, а также некапитальных сооружений, предназначенных для охраны транспортных средств; размещение объектов, предназначенных для размещения постов органов внутренних дел, ответственных за безопасность дорожного движения	Не подлежит установлению															
1.13	9.3	Историко-культурная деятельность	Сохранение и изучение объектов культурного наследия народов Российской Федерации (памятников истории и культуры), в том числе: объектов археологического наследия, достопримечательных мест, мест бытования исторических промыслов, производств и ремесел, исторических поселений, недействующих военных и гражданских захоронений, объектов культурного наследия, хозяйственная деятельность, являющаяся историческим промыслом или ремеслом, а также хозяйственная деятельность, обеспечивающая познавательный туризм	Не подлежит установлению															
1.14	12.0	Земельные участки (территории) общего пользования	Земельные участки общего пользования. Содержание данного вида разрешенного использования включает в себя содержание видов разрешенного использования с кодами 12.0.1–12.0.2	Не подлежит установлению															
1.15	12.0.1	Улично-дорожная сеть	Размещение объектов улично-дорожной сети: автомобильных дорог, трамвайных путей и пешеходных тротуаров в границах населенных пунктов, пешеходных переходов, бульваров, площадей, проездов, велодорожек и объектов велотранспортной и инженерной инфраструктур; размещение придорожных стоянок (парковок) транспортных средств в границах городских улиц и дорог, за исключением предусмотренных видами разрешенного использования с кодами 2.7.1, 4.9, 7.2.3, а также некапитальных сооружений, предназначенных для охраны транспортных средств	Не подлежит установлению															
1.16	12.0.2	Благоустрой-ство территории	Размещение декоративных, технических, планировочных, конструктивных устройств, элементов озеленения, различных видов оборудования и оформления, малых архитектурных форм, некапитальных нестационарных строений и сооружений, информационных щитов и указателей, применяемых как составные части благоустройства территории, общественных туалетов	Не подлежит установлению															



1	2	3	4	5	6	7	8	9	10	11	12	13	14	15	16	17	18	19	20	
1.17	13.0	Земельные участки общего назначения	Земельные участки, являющиеся имуществом общего пользования и предназначенные для общего использования правообладателями земельных участков, расположенных в границах территории ведения гражданами садоводства или огородничества для собственных нужд, и (или) для размещения объектов капитального строительства, относящихся к имуществу общего пользования	Не подлежит установлению																
1.18	13.1	Ведение огородничества	Осуществление отдыха и (или) выращивания гражданами для собственных нужд сельскохозяйственных культур; размещение хозяйственных построек, не являющихся объектами недвижимости, предназначенных для хранения инвентаря и урожая сельскохозяйственных культур	400	1 000	5,0	5,0	1,0	1,0	$\frac{5,0}{1}$	5,0	–	50,0	40,0	–	1,7	1 на земельный участок	–		
1.19	13.2	Ведение садоводства	Осуществление отдыха и (или) выращивания гражданами для собственных нужд сельскохозяйственных культур; размещение для собственных нужд садового дома, жилого дома, указанного в описании вида разрешенного использования с кодом 2.1, хозяйственных построек и гаражей для собственных нужд	400	1 000	10,0	5,0	3,0	3,0	$\frac{12,0}{3}$	40,0	–	40,0	40,0	2,0	1,7	1 на земельный участок	0,6		
<b>2</b>	<b>Условно разрешенные виды использования</b>																			
2.1	2.2	Для ведения личного подсобного хозяйства (приусадебный земельный участок)	Размещение жилого дома, указанного в описании вида разрешенного использования с кодом 2.1; производство сельскохозяйственной продукции; размещение гаража и иных вспомогательных сооружений; содержание сельскохозяйственных животных	2 000	5 000	10,0	5,0	3,0	3,0	$\frac{12,0}{3}$	20,0	–	40,0	40,0	2	1,7 (с организацией визуальной проницаемости забора между участками)	2 на земельный участок	0,3	–	
2.2	3.2.2	Оказание социальной помощи населению	Размещение зданий, предназначенных для служб психологической и бесплатной юридической помощи, социальных, пенсионных и иных служб (службы занятости населения, пункты питания малоимущих граждан), в которых осуществляется прием граждан по вопросам оказания социальной помощи и назначения социальных или пенсионных выплат, а также для размещения общественных некоммерческих организаций: некоммерческих фондов, благотворительных организаций, клубов по интересам	500	3 000	10,0	5,0	3,0	3,0	$\frac{20,0}{5}$	60	10,0	15,0	90,0	–	1,7	1 на 100 кв. м общей площади	0,7		
2.3	3.2.4	Общежития	Размещение зданий, предназначенных для размещения общежитий, предназначенных для проживания граждан на время их работы, службы или обучения, за исключением зданий, размещение которых предусмотрено содержанием вида разрешенного использования с кодом 4.7	400	1 000	20,0	5,0	3,0	3,0	$\frac{12,0}{3}$	60,0	20,0	25,0	90,0	2,0	1,7	1 на 8 комнат	1,2		
2.4	3.3	Бытовое обслуживание	Размещение объектов капитального строительства, предназначенных для оказания населению или организациям бытовых услуг (мастерские мелкого ремонта, ателье, бани, парикмахерские, прачечные, химчистки, похоронные бюро)	500	1 000	20,0	5,0	3,0	3,0	$\frac{12,0}{3}$	60,0	20,0	25,0	60,0	2,0	2,5	1 на 2 рабочих места приема-щика	0,7		

1	2	3	4	5	6	7	8	9	10	11	12	13	14	15	16	17	18	19	20
2.5	3.5.1	Дошкольное, начальное и среднее общее образование	Размещение объектов капитального строительства, предназначенных для просвещения, дошкольного, начального и среднего общего образования (детские ясли, детские сады, школы, лицеи, гимназии, художественные, музыкальные школы, образовательные кружки и иные организации, осуществляющие деятельность по воспитанию, образованию и просвещению), в том числе зданий, спортивных сооружений, предназначенных для занятия обучающихся физической культурой и спортом	-	-	-	-	-	-	$\frac{12,0}{3}$	-	-	20,0	90,0	2	2,5	-	-	
2.6	3.7.1	Осуществле-ние религиозных обрядов	Размещение зданий и сооружений, предназначенных для совершения религиозных обрядов и церемоний (в том числе церкви, соборы, храмы, часовни, мечети, молельные дома, синагоги)	-	-	-	5,0	3,0	3,0	-	-	-	25,0	-	-	3,0	1 машино-место на 8 единовременных посетителей, но не менее 10 машино-мест на объект	-	
2.7	3.7.2	Религиозное управление и образование	Размещение зданий, предназначенных для постоянного местонахождения духовных лиц, паломников и послушников в связи с осуществлением ими религиозной службы, а также для осуществления благотворительной и религиозной образовательной деятельности (монастыри, скиты, дома священнослужителей, воскресные и религиозные школы, семинарии, духовные училища)	-	-	-	5,0	3,0	3,0	-	-	-	20,0	-	-	3,0	1 на 150 кв. м общей площади	-	
2.8	3.10.1	Амбулаторное ветеринарное обслуживание	Размещение объектов капитального строительства, предназначенных для оказания ветеринарных услуг без содержания животных	400	-	20,0	5,0	3,0	3,0	$\frac{12,0}{3}$	60,0	30,0	25,0	60,0	2,0	1,7	1 на 50 посещений в смену	1	
2.9	3.10.2	Приюты для животных	Размещение объектов капитального строительства, предназначенных для оказания ветеринарных услуг в стационаре; размещение объектов капитального строительства, предназначенных для содержания, разведения животных, не являющихся сельскохозяйственными, под надзором человека, оказания услуг по содержанию и лечению бездомных животных; размещение объектов капитального строительства, предназначенных для организации гостиниц для животных	1 500	5 000	30,0	5,0	3,0	3,0	$\frac{9,0}{2}$	60,0	30,0	25,0	60,0	2,0	1,7	-	0,7	
2.10	4.1	Деловое управление	Размещение объектов капитального строительства с целью размещения объектов управленческой деятельности, не связанной с государственным или муниципальным управлением и оказанием услуг, а также с целью обеспечения совершения сделок, не требующих передачи товара в момент их совершения между организациями, в том числе биржевая деятельность (за исключением банковской и страховой деятельности)	-	-	10,0	5,0	3,0	3,0	$\frac{12,0}{3}$	60,0	30,0	20,0	90,0	2,0	1,7	1 на 60 кв. м общей площади здания	-	

1	2	3	4	5	6	7	8	9	10	11	12	13	14	15	16	17	18	19	20	
2.11	4.3	Рынки	Размещение объектов капитального строительства, сооружений, предназначенных для организации постоянной или временной торговли (ярмарка, рынок, базар), с учетом того, что каждое из торговых мест не располагает торговой площадью более 200 кв. м; размещение гаражей и (или) стоянок для автомобилей сотрудников и посетителей рынка	–	–	–	5,0	3,0	3,0	$\frac{14,0}{3}$	60,0	30,0	10,0	90,0	–	2,5	1 на 50 кв. м общей площади	–		
2.12	4.4	Магазины	Размещение объектов капитального строительства, предназначенных для продажи товаров, торговая площадь которых составляет до 5 000 кв. м	200	2 500	15,0	5,0	3,0	3,0	$\frac{15,0}{3}$	60,0	30,0	20,0	90,0	2,0	1,7	1 на 50 кв. м общей площади	1,2		
2.13	4.6	Общественное питание	Размещение объектов капитального строительства в целях устройства мест общественного питания (рестораны, кафе, столовые, закусочные, бары)	400	3 000	15,0	5,0	3,0	3,0	$\frac{12,0}{3}$	60,0	20,0	20,0	40,0	2,0	1,7	1 на 7 посадочных мест	0,8		
2.14	4.7	Гостиничное обслуживание	Размещение гостиниц	400	–	15,0	5,0	3,0	3,0	$\frac{12,0}{3}$	40,0	20,0	25,0	90,0	2,0	1,7	1 на 3 номера	–		
2.15	4.10	Выставочно-ярмарочная деятельность	Размещение объектов капитального строительства, сооружений, предназначенных для осуществления выставочно-ярмарочной и конгрессной деятельности, включая деятельность, необходимую для обслуживания указанных мероприятий (застройка экспозиционной площади, организация питания участников мероприятий)	1 000	–	20,0	5,0	3,0	3,0	$\frac{10,0}{2}$	60,0	–	15,0	–	2,0	1,7	1 на 50 кв. м общей площади	0,8		
<b>3</b>	<b>Вспомогательные виды разрешенного использования</b>																			
3.1	2.7.1	Хранение автотранспорта	Размещение отдельно стоящих и пристроенных гаражей, в том числе подземных, предназначенных для хранения автотранспорта, в том числе с разделением на машино-места, за исключением гаражей, размещение которых предусмотрено содержанием видов разрешенного использования с кодами 2.7.2, 4.9	–	–	3,0	–	–	–	$\frac{4,0}{1}$	–	–	–	90,0	2,0	–	–	–	–	
3.2	3.6.2	Парки культуры и отдыха	Размещение парков культуры и отдыха	–	–	–	–	–	–	$\frac{6,0}{2}$	7,0	–	–	–	2,0	1,7	15 на 100 единовременных посетителей	–		
3.3	6.8	Связь	Размещение объектов связи, радиовещания, телевидения, включая воздушные радиорелейные, надземные и подземные кабельные линии связи, линии радиофикации, антенные поля, усилительные пункты на кабельных линиях связи, инфраструктуру спутниковой связи и телерадиовещания, за исключением объектов связи, размещение которых предусмотрено содержанием видов разрешенного использования с кодами 3.1.1, 3.2.3	Не подлежит установлению																

1	2	3	4	5	6	7	8	9	10	11	12	13	14	15	16	17	18	19	20
3.4	8.3	Обеспечение внутреннего правопорядка	Размещение объектов капитального строительства, необходимых для подготовки и поддержания в готовности органов внутренних дел, Росгвардии и спасательных служб, в которых существует военизированная служба; размещение объектов гражданской обороны, за исключением объектов гражданской обороны, являющихся частями производственных зданий	–	–	–	5,0	3,0	3,0	–	–	–	–	–	–	2,5	1 на 100 кв. м общей площади	0,7	

Виды разрешенного использования земельных участков и объектов капитального строительства для зон индивидуального жилищного строительства (тип 2) Ж-2.2/Б, Ж-2.2/Г, Ж-2.2/И, Ж-2.2/Л, Ж-2.2/Н. Предельные (минимальные и (или) максимальные) размеры земельных участков и предельные параметры разрешенного строительства, реконструкции объектов капитального строительства для подзоны территориальной зоны индивидуального жилищного строительства (тип 2) Ж-2.2/Н/И1

№ п/п	Виды разрешенного использования		Предельные (минимальные и (или) максимальные) размеры земельных участков	Минимальные отступы в целях определения мест допустимого размещения зданий, строений, сооружений			Предельная высота зданий, строений, сооружений	Максимальная этажность	Максимальный процент застройки в границах земельного участка	Иные предельные параметры						Требования к архитектурным решениям объектов капитального строительства  (требования к архитектурным решениям объектов капитального строительства установлены для всех видов разрешенного использования)			
	Кодовое обозначение	Наименование		Описание видов разрешенного использования земельных участков и объектов капитального строительства	Минимальная площадь земельного участка, кв. м	Максимальная площадь земельного участка, кв. м				Минимальный размер земельного участка по ширине вдоль красной линии улицы, дороги, проезда, м	От красной линии улицы, м	От красной линии проезда, м	От границы земельного участка, м	Минимальный процент застройки в границах земельного участка	Минимальный процент озеленения		Максимальный процент застройки подземной части земельного участка	Допустимое превышение максимальной высоты объектов капитального строительства для зданий со скатной крышей, м	Максимальная высота ограждений земельных участков, устанавливаемых на границах с территориями общего пользования (улицами, бульварами, площадями)
1	2	3	4	5	6	7	8	9	10	11	12	13	14	15	16	17	18	19	20
1	Основные виды разрешенного использования																		
1.1	2.1	Для индивидуального жилищного строительства	Размещение жилого дома (отдельно стоящего здания количеством надземных этажей не более чем три, высотой не более двадцати метров, которое состоит из комнат и помещений вспомогательного использования, предназначенных для удовлетворения гражданами бытовых и иных нужд, связанных с их проживанием в таком здании, не предназначенного для раздела на самостоятельные объекты недвижимости); выращивание сельскохозяйственных культур; размещение гаражей для собственных нужд и хозяйственных построек	400	1 000	10,0	5,0	3,0	3,0	$\frac{12,0}{3}$	40,0	–	–	90,0	2,0	1,7 (с организацией визуального забора между участками)	2 на земельный участок	0,6	1. Максимальные габариты зданий: 1.1. Длина фасада по уличному фронту, метры – до 60 м в зависимости от учета рельефа. 2. Характер уличного силуэта – однородный. 3. Характер архитектурного оформления интервала – зеленые насаждения, газоны, ограды. 4. Внутриквартальная планировка – полузамкнутая, замкнутая. 5. Объемно-пространственные и
1.2	2.3	Блокированная жилая застройка	Размещение жилого дома, блокированного с другим жилым домом (другими жилыми домами) в одном ряду общей боковой стеной (общими боковыми стенами) без проемов и	150	500	8,0	5,0	–	–	$\frac{12,0}{3}$	–	–	–	80,0	2,0	1,7	1 на 1 квартиру	–	

1	2	3	4	5	6	7	8	9	10	11	12	13	14	15	16	17	18	19	20	
			имеющего отдельный выход на земельный участок; разведение декоративных и плодовых деревьев, овощных и ягодных культур; размещение гаражей для собственных нужд и иных вспомогательных сооружений; обустройство спортивных и детских площадок, площадок для отдыха																	композиционно-силуэтные характеристики – крыши двускатные, вальмовые с углом наклона не более 45°, без устройства переломов кровли; плоские, покрытие – металл окрашенный или аналогичными современными материалами.
1.3	2.7.2	Размещение гаражей для собственных нужд	Размещение для собственных нужд отдельно стоящих гаражей и (или) гаражей, блокированных общими стенами с другими гаражами в одном ряду, имеющих общие с ними крышу, фундамент и коммуникации	–	–	20,0	5,0	1,0	1,0	$\frac{5}{1}$	–	–	–	90,0	–	–	–	–	–	металл окрашенный или аналогичными современными материалами.
1.4	3.1.1	Предоставление коммунальных услуг	Размещение зданий и сооружений, обеспечивающих поставку воды, тепла, электричества, газа, отвод канализационных стоков, очистку и уборку объектов недвижимости (котельных, водозаборов, очистных сооружений, насосных станций, водопроводов, линий электропередач, трансформаторных подстанций, газопроводов, линий связи, телефонных станций, канализаций)	–	–	–	–	–	–	–	80,0	–	–	–	–	2,5	–	–	6. Основные отделочные материалы – природный камень, штукатурка.	
1.5	3.1.2	Административные здания организаций, обеспечивающих предоставление коммунальных услуг	Размещение зданий, предназначенных для приема физических и юридических лиц в связи с предоставлением им коммунальных услуг	400	1 200	10,0	5,0	3,0	3,0	$\frac{10,0}{2}$	60,0	10,0	30,0	90,0	2,0	1,7	1 машино-место на 150 кв. м общей площади	0,7	7. Цветовое решение – не подлежит установлению.	
1.6	3.2.3	Оказание услуг связи	Размещение зданий, предназначенных для размещения пунктов оказания услуг почтовой, телеграфной, междугородней и международной телефонной связи	300	1 200	10,0	5,0	3,0	3,0	$\frac{12,0}{3}$	60,0	40,0	25,0	90,0	2,0	1,7	1 машино-место на 150 кв. м общей площади	–	8. Элементы благоустройства – решетчатые уличные ограждения, ворота, бутовые подпорные стенки; малые формы	
1.7	3.4.1	Амбулаторно-поликлиническое обслуживание	Размещение объектов капитального строительства, предназначенных для оказания гражданам амбулаторно-поликлинической медицинской помощи (поликлиники, фельдшерские пункты, пункты здравоохранения, центры матери и ребенка, диагностические центры, молочные кухни, станции донорства крови, клинические лаборатории)	1 000	–	–	5,0	3,0	3,0	–	60,0	–	25,0	60,0	2,0	2,5	1 на 25 посещений в смену	–		
1.8	3.4.2	Стационарное медицинское обслуживание	Размещение объектов капитального строительства, предназначенных для оказания гражданам медицинской помощи в стационарах (больницы, родильные дома, диспансеры, научно-медицинские учреждения и прочие объекты, обеспечивающие оказание услуги по лечению в стационаре); размещение станций скорой помощи; размещение площадок санитарной авиации	1 000	–	–	–	–	–	–	60,0	20,0	25,0	60,0	–	2,5	20 на 100 сотрудников и 20 на 100 коек	–		
1.9	5.1.2	Обеспечение занятий спортом в помещениях	Размещение спортивных клубов, спортивных залов, бассейнов, физкультурно-оздоровительных комплексов в зданиях и сооружениях	500	–	–	5,0	3,0	3,0	–	50,0	20,0	25,0	90,0	–	1,7	1 машино-место на 55 кв. м общей площади	1		
1.10	5.1.3	Площадки для занятий спортом	Размещение площадок для занятия спортом и физкультурой на открытом воздухе (физкультурные площадки, беговые дорожки, поля для спортивной игры)	Не подлежит установлению																

1	2	3	4	5	6	7	8	9	10	11	12	13	14	15	16	17	18	19	20
1.11	7.2.1	Размещение автомобильных дорог	Размещение автомобильных дорог за пределами населенных пунктов и технически связанных с ними сооружений, придорожных стоянок (парковок) транспортных средств в границах городских улиц и дорог, за исключением предусмотренных видами разрешенного использования с кодами 2.7.1, 4.9, 7.2.3, а также некапитальных сооружений, предназначенных для охраны транспортных средств; размещение объектов, предназначенных для размещения постов органов внутренних дел, ответственных за безопасность дорожного движения	Не подлежит установлению															
1.12	9.3	Историко-культурная деятельность	Сохранение и изучение объектов культурного наследия народов Российской Федерации (памятников истории и культуры), в том числе: объектов археологического наследия, достопримечательных мест, мест бытования исторических промыслов, производств и ремесел, исторических поселений, недействующих военных и гражданских захоронений, объектов культурного наследия, хозяйственная деятельность, являющаяся историческим промыслом или ремеслом, а также хозяйственная деятельность, обеспечивающая познавательный туризм	Не подлежит установлению															
1.13	12.0	Земельные участки (территории) общего пользования	Земельные участки общего пользования. Содержание данного вида разрешенного использования включает в себя содержание видов разрешенного использования с кодами 12.0.1–12.0.2	Не подлежит установлению															
1.14	12.0.1	Улично-дорожная сеть	Размещение объектов улично-дорожной сети: автомобильных дорог, трамвайных путей и пешеходных тротуаров в границах населенных пунктов, пешеходных переходов, бульваров, площадей, проездов, велодорожек и объектов велотранспортной и инженерной инфраструктур; размещение придорожных стоянок (парковок) транспортных средств в границах городских улиц и дорог, за исключением предусмотренных видами разрешенного использования с кодами 2.7.1, 4.9, 7.2.3, а также некапитальных сооружений, предназначенных для охраны транспортных средств	Не подлежит установлению															
1.15	12.0.2	Благоустройство территории	Размещение декоративных, технических, планировочных, конструктивных устройств, элементов озеленения, различных видов оборудования и оформления, малых архитектурных форм, некапитальных нестационарных строений и сооружений, информационных щитов и указателей, применяемых как составные части благоустройства территории, общественных туалетов	Не подлежит установлению															

1	2	3	4	5	6	7	8	9	10	11	12	13	14	15	16	17	18	19	20
2.1	3.2.2	Оказание социальной помощи населению	Размещение зданий, предназначенных для служб психологической и бесплатной юридической помощи, социальных, пенсионных и иных служб (службы занятости населения, пункты питания малоимущих граждан), в которых осуществляется прием граждан по вопросам оказания социальной помощи и назначения социальных или пенсионных выплат, а также для размещения общественных некоммерческих организаций: некоммерческих фондов, благотворительных организаций, клубов по интересам	500	3 000	10,0	5,0	3,0	3,0	$\frac{20,0}{5}$	60	10,0	15,0	90,0	–	1,7	1 на 100 кв. м общей площади	0,7	В соответствии с требованиями к основным видам разрешенного использования
2.2	3.2.4	Общежития	Размещение зданий, предназначенных для размещения общежитий, предназначенных для проживания граждан на время их работы, службы или обучения, за исключением зданий, размещение которых предусмотрено содержанием вида разрешенного использования с кодом 4.7	400	1 000	20,0	5,0	3,0	3,0	$\frac{12,0}{3}$	60,0	20,0	25,0	90,0	2,0	1,7	1 на 8 комнат	1,2	
2.3	3.3	Бытовое обслуживание	Размещение объектов капитального строительства, предназначенных для оказания населению или организациям бытовых услуг (мастерские мелкого ремонта, ателье, бани, парикмахерские, прачечные, химчистки, похоронные бюро)	500	1 000	20,0	5,0	3,0	3,0	$\frac{12,0}{3}$	60,0	20,0	25,0	60,0	2,0	2,5	1 на 2 рабочих места приемщика	0,7	
2.4	3.5.1	Дошкольное, начальное и среднее общее образование	Размещение объектов капитального строительства, предназначенных для просвещения, дошкольного, начального и среднего общего образования (детские ясли, детские сады, школы, лицеи, гимназии, художественные, музыкальные школы, образовательные кружки и иные организации, осуществляющие деятельность по воспитанию, образованию и просвещению), в том числе зданий, спортивных сооружений, предназначенных для занятия обучающихся физической культурой и спортом	–	–	–	–	–	–	$\frac{12,0}{3}$	–	–	20,0	90,0	2,0	2,5	–	–	
2.5	3.7.1	Осуществление религиозных обрядов	Размещение зданий и сооружений, предназначенных для совершения религиозных обрядов и церемоний (в том числе церкви, соборы, храмы, часовни, мечети, молельные дома, синагоги)	–	–	–	5,0	3,0	3,0	–	–	–	25,0	–	–	3,0	1 машино-место на 8 одновременных посетителей, но не менее 10 машиномест на объект	–	
2.6	3.7.2	Религиозное управление и образование	Размещение зданий, предназначенных для постоянного местонахождения духовных лиц, паломников и послушников в связи с осуществлением ими религиозной службы, а также для осуществления благотворительной и религиозной образовательной деятельности (монастыри, скиты, дома священнослужителей, воскресные и религиозные школы, семинарии, духовные училища)	–	–	–	5,0	3,0	3,0	–	–	–	20,0	–	–	3,0	1 на 150 кв. м общей площади	–	
2.7	3.10.1	Амбулаторное ветеринарное обслуживание	Размещение объектов капитального строительства, предназначенных для оказания ветеринарных услуг без содержания животных	400	–	20,0	5,0	3,0	3,0	$\frac{12,0}{3}$	60,0	30,0	25,0	60,0	2,0	1,7	1 на 50 посещений в смену	1	

1	2	3	4	5	6	7	8	9	10	11	12	13	14	15	16	17	18	19	20
2.8	3.10.2	Приюты для животных	Размещение объектов капитального строительства, предназначенных для оказания ветеринарных услуг в стационаре; размещение объектов капитального строительства, предназначенных для содержания, разведения животных, не являющихся сельскохозяйственными, под надзором человека, оказания услуг по содержанию и лечению бездомных животных; размещение объектов капитального строительства, предназначенных для организации гостиниц для животных	1 500	5 000	30,0	5,0	3,0	3,0	$\frac{9,0}{2}$	60,0	30,0	25,0	60,0	2,0	1,7	–	0,7	
2.9	4.1	Деловое управление	Размещение объектов капитального строительства с целью размещения объектов управленческой деятельности, не связанной с государственным или муниципальным управлением и оказанием услуг, а также с целью обеспечения совершения сделок, не требующих передачи товара в момент их совершения между организациями, в том числе биржевая деятельность (за исключением банковской и страховой деятельности)	–	–	10,0	5,0	3,0	3,0	$\frac{12,0}{3}$	60,0	30,0	20,0	90,0	2,0	1,7	1 на 60 кв. м общей площади здания	–	
2.10	4.3	Рынки	Размещение объектов капитального строительства, сооружений, предназначенных для организации постоянной или временной торговли (ярмарка, рынок, базар), с учетом того, что каждое из торговых мест не располагает торговой площадью более 200 кв. м; размещение гаражей и (или) стоянок для автомобилей сотрудников и посетителей рынка	–	–	–	5,0	3,0	3,0	$\frac{14,0}{3}$	60,0	30,0	10,0	90,0	–	2,5	1 на 50 кв. м общей площади	–	
2.11	4.4	Магазины	Размещение объектов капитального строительства, предназначенных для продажи товаров, торговая площадь которых составляет до 5 000 кв. м	200	2 500	15,0	5,0	3,0	3,0	$\frac{15,0}{3}$	60,0	30,0	20,0	90,0	2,0	1,7	1 на 50 кв. м общей площади	1,2	
2.12	4.6	Общественное питание	Размещение объектов капитального строительства в целях устройства мест общественного питания (рестораны, кафе, столовые, закусочные, бары)	400	3 000	15,0	5,0	3,0	3,0	$\frac{12,0}{3}$	60,0	20,0	20,0	40,0	2,0	1,7	1 на 7 посадочных мест	0,8	
2.13	4.7	Гостиничное обслуживание	Размещение гостиниц	400	–	15,0	5,0	3,0	3,0	$\frac{12,0}{3}$	40,0	20,0	25,0	90,0	2,0	1,7	1 на 3 номера	–	
<b>3</b>	<b>Вспомогательные виды разрешенного использования</b>																		
3.1	2.7.1	Хранение автотранспорта	Размещение отдельно стоящих и пристроенных гаражей, в том числе подземных, предназначенных для хранения автотранспорта, в том числе с разделением на машино-места, за исключением гаражей, размещение которых предусмотрено содержанием видов разрешенного использования с кодами 2.7.2, 4.9	–	–	3,0	–	–	–	$\frac{4,0}{1}$	–	–	–	90,0	2,0	–	–	–	В соответствии с требованиями к основным видам разрешенного использования
3.2	3.6.2	Парки культуры и отдыха	Размещение парков культуры и отдыха	–	–	–	–	–	–	$\frac{6,0}{2}$	7,0	–	–	–	2,0	1,7	15 на 100 одновременных посетителей	–	
3.3	4.10	Выставочно-ярмарочная деятельность	Размещение объектов капитального строительства, сооружений, предназначенных для осуществления выставочно-ярмарочной и конгрессной	–	–	20,0	5,0	3,0	3,0	$\frac{10,0}{2}$	–	–	15,0	–	2,0	1,7	1 на 50 кв. м общей площади	0,8	



1	2	3	4	5	6	7	8	9	10	11	12	13	14	15	16	17	18	19	20
			деятельности, включая деятельность, необходимую для обслуживания указанных мероприятий (застройка экспозиционной площади, организация питания участников мероприятий)																
3.4	6.8	Связь	Размещение объектов связи, радиовещания, телевидения, включая воздушные радиорелейные, надземные и подземные кабельные линии связи, линии радиофикации, антенные поля, усилительные пункты на кабельных линиях связи, инфраструктуру спутниковой связи и телерадиовещания, за исключением объектов связи, размещение которых предусмотрено содержанием видов разрешенного использования с кодами 3.1.1, 3.2.3	Не подлежит установлению															
3.5	8.3	Обеспечение внутреннего правопорядка	Размещение объектов капитального строительства, необходимых для подготовки и поддержания в готовности органов внутренних дел, Росгвардии и спасательных служб, в которых существует военизированная служба; размещение объектов гражданской обороны, за исключением объектов гражданской обороны, являющихся частями производственных зданий	-	-	-	5,0	3,0	3,0	-	-	-	-	-	-	2,5	1 на 100 кв. м общей площади	0,7	

Виды разрешенного использования земельных участков и объектов капитального строительства для зон малоэтажной многоквартирной жилой застройки Ж-3.1/Б, Ж-3.1/Г, Ж-3.1/И, Ж-3.1/Л, Ж-3.1/Н. Предельные (минимальные и (или) максимальные) размеры земельных участков и предельные параметры разрешенного строительства, реконструкции объектов капитального строительства для подзоны Б1 территориальных зон малоэтажной многоквартирной жилой застройки Ж-3.1/Л/Б1, Ж-3.1/Н/Б1

№ п/п	Виды разрешенного использования		Предельные (минимальные и (или) максимальные) размеры земельных участков			Минимальные отступы в целях определения мест допустимого размещения зданий, строений, сооружений			Предельная высота зданий, строений, сооружений	Максимальная этажность	Максимальный процент застройки в границах земельного участка	Иные предельные параметры						Требования к архитектурным решениям объектов капитального строительства  (требования к архитектурным решениям объектов капитального строительства установлены для всех видов разрешенного использования)	
	Кодовое обозначение	Наименование	Описание видов разрешенного использования земельных участков и объектов капитального строительства	Минимальная площадь земельного участка, кв. м	Максимальная площадь земельного участка, кв. м	Минимальный размер земельного участка по ширине вдоль красной линии улицы, дороги, проезда, м	От красной линии улицы, м	От красной линии проезда, м				От границы земельного участка, м	Минимальный процент застройки в границах земельного участка	Минимальный процент озеленения	Максимальный процент застройки подземной части земельного участка	Допустимое превышение максимальной высоты объектов капитального строительства для зданий со скатной крышей, м	Максимальная высота ограждений земельных участков, устанавливаемых на границах с территориями общего пользования (улицами, бульварами, площадями)		Минимальное количество машино-мест для хранения индивидуального автотранспорта на территории земельных участков
1	2	3	4	5	6	7	8	9	10	11	12	13	14	15	16	17	18	19	20
1	Основные виды разрешенного использования																		

1	2	3	4	5	6	7	8	9	10	11	12	13	14	15	16	17	18	19	20
1.1	2.1*	Для индивидуального жилищного строительства*	Размещение жилого дома (отдельно стоящего здания количеством надземных этажей не более чем три, высотой не более двадцати метров, которое состоит из комнат и помещений вспомогательного использования, предназначенных для удовлетворения гражданами бытовых и иных нужд, связанных с их проживанием в таком здании, не предназначенного для раздела на самостоятельные объекты недвижимости); выращивание сельскохозяйственных культур; размещение гаражей для собственных нужд и хозяйственных построек	400	1 000	10,0	5,0	3,0	3,0	$\frac{12,0}{3}$	40,0	–	–	90,0	2,0	1,7 (с организацией визуального пролиае мого забора между участками )	2 на земельный участок	0,6	1. Максимальные габариты зданий: 1.1. Длина фасада по уличному фронту, метры – от 15 до 60 м с учетом местоположения здания, (существующих характеристик зданий квартала) и рельефа местности. 1.2. Ширина здания, метры – не более существующих корпусов исторических зданий 12–15 м. 2. Характер уличного силуэта – однородный с высотными и угловыми акцентами. 3. Характер архитектурного оформления интервала – курдонеры, заполненные партерной зеленью, зелеными насаждениями, оградями.
1.2	2.1.1	Малоэтажная многоквартирная жилая застройка	Размещение малоэтажных многоквартирных домов (многоквартирные дома высотой до 4 этажей, включая мансардный); обустройство спортивных и детских площадок, площадок для отдыха; размещение объектов обслуживания жилой застройки во встроенных, пристроенных и встроенно-пристроенных помещениях малоэтажного многоквартирного дома, если общая площадь таких помещений в малоэтажном многоквартирном доме не составляет более 15% общей площади помещений дома	–	–	–	–	–	1,5	$\frac{16,0}{4}$	–	–	25,0	80,0	–	1,2	0,5 на 1 квартиру	1,215	4. Ориентация главных фасадов – фронтальная, угловая. 5. Внутриквартальная планировка – полузамкнутая, замкнутая. 6. Ограничения в части проведения работ по размещению информационных
1.3	2.3	Блокированная жилая застройка	Размещение жилого дома, блокированного с другим жилым домом (другими жилыми домами) в одном ряду общей боковой стеной (общими боковыми стенами) без проемов и имеющего отдельный выход на земельный участок; разведение декоративных и плодовых деревьев, овощных и ягодных культур; размещение гаражей для собственных нужд и иных вспомогательных сооружений; обустройство спортивных и детских площадок, площадок для отдыха	150	500	8,0	5,0	–	–	$\frac{12,0}{3}$	–	–	–	80,0	2,0	1,7	1 на 1 квартиру	–	стендов, рекламных щитов, вывесок – вывески не должны закрывать архитектурные и декоративные элементы фасадов здания. Форма, цветное решение, шрифт вывески должны соответствовать архитектурному стилю здания; устройство афишных и газетных стендов, отдельно стоящих рекламных конструкций с
1.4	2.7.2	Размещение гаражей для собственных нужд	Размещение для собственных нужд отдельно стоящих гаражей и (или) гаражей, блокированных общими стенами с другими гаражами в одном ряду, имеющих общие с ними крышу, фундамент и коммуникации	–	–	20,0	5,0	1,0	1,0	$\frac{5}{1}$	–	–	–	90,0	–	–	–	–	форматами рекламных полей (ширина/высота): 0,9/1,2 м; 1,2/1,8 м; размещение информационных вывесок с названиями организаций на фасадах
1.5	3.1.1	Предоставление коммунальных услуг	Размещение зданий и сооружений, обеспечивающих поставку воды, тепла, электричества, газа, отвод канализационных стоков, очистку и уборку объектов недвижимости (котельных, водозаборов, очистных сооружений, насосных станций, водопроводов, линий электропередач, трансформаторных подстанций, газопроводов, линий связи, телефонных станций, канализаций)	–	–	–	–	–	–	$\frac{16,0}{4}$	80,0	–	–	–	–	2,5	–	–	
1.6	3.1.2	Административные здания организаций, обеспечивающих предоставление коммунальных услуг	Размещение зданий, предназначенных для приема физических и юридических лиц в связи с предоставлением им коммунальных услуг	400	2 000	15,0	5,0	3,0	3,0	$\frac{16,0}{4}$	60,0	10,0	30,0	90,0	2,0	1,7	1 машино-место на 150 кв. м общей площади	1	

1	2	3	4	5	6	7	8	9	10	11	12	13	14	15	16	17	18	19	20
1.7	3.2.2	Оказание социальной помощи населению	Размещение зданий, предназначенных для служб психологической и бесплатной юридической помощи, социальных, пенсионных и иных служб (службы занятости населения, пункты питания малоимущих граждан), в которых осуществляется прием граждан по вопросам оказания социальной помощи и назначения социальных или пенсионных выплат, а также для размещения общественных некоммерческих организаций: некоммерческих фондов, благотворительных организаций, клубов по интересам	500	3 000	10,0	5,0	3,0	3,0	$\frac{16,0}{4}$	60	10,0	15,0	90,0	–	1,7	1 на 100 кв. м общей площади	0,7	до 0,15% от площади фасадов. 7. Сохраняемый или возобновляемый исторический композиционно-пространственный тип застройки – периметральный с курдонерами; с раскрытием фасадов на исторические планировочные
1.8	3.2.3	Оказание услуг связи	Размещение зданий, предназначенных для размещения пунктов оказания услуг почтовой, телеграфной, междугородней и международной телефонной связи	300	1 200	10,0	5,0	3,0	3,0	$\frac{16,0}{4}$	60,0	40,0	25,0	90,0	2,0	1,7	1 машино-место на 150 кв. м общей площади	–	направления и узлы (площади, перекрестки, скверы и так далее) с акцентами на пересечении
1.9	3.4.1	Амбулаторно-поликлиническое обслуживание	Размещение объектов капитального строительства, предназначенных для оказания гражданам амбулаторно-поликлинической медицинской помощи (поликлиники, фельдшерские пункты, пункты здравоохранения, центры матери и ребенка, диагностические центры, молочные кухни, станции донорства крови, клинические лаборатории)	1 000	–	–	5,0	3,0	3,0	$\frac{16,0}{4}$	60,0	–	25,0	60,0	2,0	2,5	1 на 25 посещений в смену	–	планировочных направлений. 8. Архитектурно-стилевое решение –советский неоклассицизм, эклектика с применением традиционных архитектурных форм и пропорциональных
1.10	3.4.2	Стационарное медицинское обслуживание	Размещение объектов капитального строительства, предназначенных для оказания гражданам медицинской помощи в стационарах (больницы, родильные дома, диспансеры, научно-медицинские учреждения и прочие объекты, обеспечивающие оказание услуги по лечению в стационаре); размещение станций скорой помощи; размещение площадок санитарной авиации	1 000	–	–	–	–	–	$\frac{16,0}{4}$	60,0	20,0	25,0	60,0	–	2,5	20 на 100 сотрудников и 20 на 100 коек	–	параметров элементов фасадов. 9. Объемно-пространственные и композиционно-силуэтные характеристики – крыши двускатные, вальмовые с углом наклона от 10° до 25°, без устройства
1.11	3.5.1	Дошкольное, начальное и среднее общее образование	Размещение объектов капитального строительства, предназначенных для просвещения, дошкольного, начального и среднего общего образования (детские ясли, детские сады, школы, лицеи, гимназии, художественные, музыкальные школы, образовательные кружки и иные организации, осуществляющие деятельность по воспитанию, образованию и просвещению), в том числе зданий, спортивных сооружений, предназначенных для занятия обучающихся физической культурой и спортом	–	–	–	–	–	–	$\frac{16,0}{4}$	–	–	20,0	90,0	–	2,5	–	–	переломов кровли; покрытие – металл окрашенный или современные материалы; сохранение характерных деталей и особенностей композиции фасадов: пилястры, карнизы, балконы, открытые лоджии, симметричность композиции фасадов, портики, сандрики, объемно-
1.12	3.6.1	Объекты культурно-досуговой деятельности	Размещение зданий, предназначенных для размещения музеев, выставочных залов, художественных галерей, домов культуры, библиотек, кинотеатров и кинозалов, театров, филармоний, концертных залов, планетариев	–	–	–	5,0	3,0	3,0	$\frac{16,0}{4}$	60,0	–	20,0	90,0	–	2,5	–	–	пространственные решения (арочные проездные проемы), оконные арочные проемы. 10. Основные отделочные материалы – природный
1.13	3.6.2	Парки культуры и отдыха	Размещение парков культуры и отдыха	–	–	–	–	–	–	$\frac{6,0}{2}$	7,0	–	–	–	2,0	1,7	15 на 100 единовременных посетителей	–	камень, штукатурка. 11. Цветовое решение – цвет стен: оттенки белых,

1	2	3	4	5	6	7	8	9	10	11	12	13	14	15	16	17	18	19	20
1.14	3.8.1	Государственное управление	Размещение зданий, предназначенных для размещения государственных органов, государственного пенсионного фонда, органов местного самоуправления, судов, а также организаций, непосредственно обеспечивающих их деятельность или оказывающих государственные и (или) муниципальные услуги	1 000	–	15,0	5,0	3,0	3,0	$\frac{16,0}{4}$	60,0	10,0	20,0	90,0	–	3,0	1 на 100 кв. м общей площади здания	–	охристых, бежевых, серых цветов; цвет крыш: приглушенные оттенки серого, коричневого, терракотового и бордового цветов; исключить применение
1.15	4.1	Деловое управление	Размещение объектов капитального строительства с целью размещения объектов управленческой деятельности, не связанной с государственным или муниципальным управлением и оказанием услуг, а также с целью обеспечения совершения сделок, не требующих передачи товара в момент их совершения между организациями, в том числе биржевая деятельность (за исключением банковской и страховой деятельности)	–	–	20,0	5,0	3,0	3,0	$\frac{16,0}{4}$	60,0	30,0	20,0	90,0	–	1,7	1 на 60 кв. м общей площади здания	–	светоотражающих покрытий и ярких материалов. 12. Элементы благоустройства – сохранение решетчатых уличных ограждений, ворот, бутовых подпорных стенок; малые формы с использованием элементов стилей
1.16	5.1.2	Обеспечение занятий спортом в помещениях	Размещение спортивных клубов, спортивных залов, бассейнов, физкультурно-оздоровительных комплексов в зданиях и сооружениях	500	–	–	5,0	3,0	3,0	$\frac{16,0}{4}$	50,0	20,0	25,0	90,0	–	1,7	1 машино-место на 55 кв. м общей площади	1	советский неоклассицизм и эклектика, при условии соблюдения исторических традиций, форм, приемов и материалов
1.17	5.1.3	Площадки для занятий спортом	Размещение площадок для занятия спортом и физкультурой на открытом воздухе (физкультурные площадки, беговые дорожки, поля для спортивной игры)	Не подлежит установлению															
1.18	7.2.1	Размещение автомобильных дорог	Размещение автомобильных дорог за пределами населенных пунктов и технически связанных с ними сооружений, придорожных стоянок (парковок) транспортных средств в границах городских улиц и дорог, за исключением предусмотренных видами разрешенного использования с кодами 2.7.1, 4.9, 7.2.3, а также некапитальных сооружений, предназначенных для охраны транспортных средств; размещение объектов, предназначенных для размещения постов органов внутренних дел, ответственных за безопасность дорожного движения	Не подлежит установлению															
1.19	9.3	Историко-культурная деятельность	Сохранение и изучение объектов культурного наследия народов Российской Федерации (памятников истории и культуры), в том числе: объектов археологического наследия, достопримечательных мест, мест бытования исторических промыслов, производств и ремесел, исторических поселений, недействующих военных и гражданских захоронений, объектов культурного наследия, хозяйственная деятельность, являющаяся историческим промыслом или ремеслом, а также хозяйственная деятельность, обеспечивающая познавательный туризм	Не подлежит установлению															
1.20	12.0	Земельные участки (территории) общего пользования	Земельные участки общего пользования. Содержание данного вида разрешенного использования включает в себя содержание видов разрешенного использования с кодами 12.0.1–12.0.2	Не подлежит установлению															

1	2	3	4	5	6	7	8	9	10	11	12	13	14	15	16	17	18	19	20	
1.21	12.0.1	Улично-дорожная сеть	Размещение объектов улично-дорожной сети: автомобильных дорог, трамвайных путей и пешеходных тротуаров в границах населенных пунктов, пешеходных переходов, бульваров, площадей, проездов, велодорожек и объектов велотранспортной и инженерной инфраструктур; размещение придорожных стоянок (парковок) транспортных средств в границах городских улиц и дорог, за исключением предусмотренных видами разрешенного использования с кодами 2.7.1, 4.9, 7.2.3, а также некапитальных сооружений, предназначенных для охраны транспортных средств	Не подлежит установлению																
1.22	12.0.2	Благоустройство территории	Размещение декоративных, технических, планировочных, конструктивных устройств, элементов озеленения, различных видов оборудования и оформления, малых архитектурных форм, некапитальных нестационарных строений и сооружений, информационных щитов и указателей, применяемых как составные части благоустройства территории, общественных туалетов	Не подлежит установлению																
<b>2</b>				<b>Условно разрешенные виды использования</b>																
2.1	2.5	Среднеэтажная жилая застройка	Размещение многоквартирных домов этажностью не выше восьми этажей; благоустройство и озеленение; размещение подземных гаражей и автостоянок; обустройство спортивных и детских площадок, площадок для отдыха; размещение объектов обслуживания жилой застройки во встроенных, пристроенных и встроенно-пристроенных помещениях многоквартирного дома, если общая площадь таких помещений в многоквартирном доме не составляет более 20% общей площади помещений дома	–	–	–	–	–	1,5	$\frac{16,0}{4}$	–	–	25,0	90,0	–	1,2	0,5 на 1 квартиру	5-6 этажей – 1,55; 7-8 этажей – 1,69	В соответствии с требованиями к основным видам разрешенного использования	
2.2	3.2.1	Дома социального обслуживания	Размещение зданий, предназначенных для размещения домов престарелых, домов ребенка, детских домов, пунктов ночлега для бездомных граждан; размещение объектов капитального строительства для временного размещения вынужденных переселенцев, лиц, признанных беженцами	400	–	10,0	5,0	3,0	3,0	$\frac{16,0}{4}$	40,0	10,0	25,0	90,0	2,0	2,5	1 на 100 кв. м общей площади	1		
2.3	3.2.4	Общежития	Размещение зданий, предназначенных для размещения общежитий, предназначенных для проживания граждан на время их работы, службы или обучения, за исключением зданий, размещение которых предусмотрено содержанием вида разрешенного использования с кодом 4.7	1 000	–	20,0	5,0	3,0	3,0	$\frac{16,0}{4}$	60,0	20,0	25,0	90,0	–	1,7	1 на 8 комнат	1,2		
2.4	3.3	Бытовое обслуживание	Размещение объектов капитального строительства, предназначенных для оказания населению или организациям бытовых услуг (мастерские мелкого ремонта, ателье, бани, парикмахерские, прачечные, химчистки, похоронные бюро)	500	3 000	20,0	5,0	3,0	3,0	$\frac{16,0}{4}$	60,0	20,0	25,0	60,0	2,0	2,5	1 на 2 рабочих места приемщика	0,7		

1	2	3	4	5	6	7	8	9	10	11	12	13	14	15	16	17	18	19	20
2.5	3.7.1	Осуществление религиозных обрядов	Размещение зданий и сооружений, предназначенных для совершения религиозных обрядов и церемоний (в том числе церкви, соборы, храмы, часовни, мечети, молельные дома, синагоги)	–	–	–	5,0	3,0	3,0	$\frac{16,0}{4}$	–	–	25,0	–	–	3,0	1 машино-место на 8 одновременных посетителей, но не менее 10 машиномест на объект	–	
2.6	3.7.2	Религиозное управление и образование	Размещение зданий, предназначенных для постоянного местонахождения духовных лиц, паломников и послушников в связи с осуществлением ими религиозной службы, а также для осуществления благотворительной и религиозной образовательной деятельности (монастыри, скиты, дома священнослужителей, воскресные и религиозные школы, семинарии, духовные училища)	–	–	–	5,0	3,0	3,0	$\frac{16,0}{4}$	–	–	20,0	–	–	3,0	1 на 150 кв. м общей площади	–	
2.7	3.10.1	Амбулаторное ветеринарное обслуживание	Размещение объектов капитального строительства, предназначенных для оказания ветеринарных услуг без содержания животных	400	–	20,0	5,0	3,0	3,0	$\frac{12,0}{3}$	60,0	30,0	25,0	60,0	2,0	1,7	1 на 50 посещений в смену	1	
2.8	3.10.2	Приюты для животных	Размещение объектов капитального строительства, предназначенных для оказания ветеринарных услуг в стационаре; размещение объектов капитального строительства, предназначенных для содержания, разведения животных, не являющихся сельскохозяйственными, под надзором человека, оказания услуг по содержанию и лечению бездомных животных; размещение объектов капитального строительства, предназначенных для организации гостиниц для животных	1 500	5 000	30,0	5,0	3,0	3,0	$\frac{9,0}{2}$	60,0	30,0	25,0	60,0	2,0	1,7	–	0,7	
2.9	4.3	Рынки	Размещение объектов капитального строительства, сооружений, предназначенных для организации постоянной или временной торговли (ярмарка, рынок, базар), с учетом того, что каждое из торговых мест не располагает торговой площадью более 200 кв. м; размещение гаражей и (или) стоянок для автомобилей сотрудников и посетителей рынка	–	–	–	5,0	3,0	3,0	$\frac{14,0}{3}$	60,0	30,0	10,0	90,0	–	2,5	1 на 50 кв. м общей площади	–	
2.10	4.4	Магазины	Размещение объектов капитального строительства, предназначенных для продажи товаров, торговая площадь которых составляет до 5 000 кв. м	300	3 000	20,0	5,0	3,0	3,0	$\frac{16,0}{4}$	60,0	30,0	20,0	90,0	–	1,7	1 на 50 кв. м общей площади	1,2	
2.11	4.6	Общественное питание	Размещение объектов капитального строительства в целях устройства мест общественного питания (рестораны, кафе, столовые, закусочные, бары)	400	3 000	15,0	5,0	3,0	3,0	$\frac{12,0}{3}$	60,0	20,0	20,0	40,0	2,0	1,7	1 на 7 посадочных мест	0,8	
2.12	4.7	Гостиничное обслуживание	Размещение гостиниц	400	–	18,0	5,0	3,0	3,0	$\frac{16,0}{4}$	40,0	20,0	25,0	90,0	–	1,7	1 на 3 номера	–	
3	<b>Вспомогательные виды разрешенного использования</b>																		

1	2	3	4	5	6	7	8	9	10	11	12	13	14	15	16	17	18	19	20
3.1	2.7.1	Хранение автотранспорта	Размещение отдельно стоящих и пристроенных гаражей, в том числе подземных, предназначенных для хранения автотранспорта, в том числе с разделением на машино-места, за исключением гаражей, размещение которых предусмотрено содержанием видов разрешенного использования с кодами 2.7.2, 4.9	–	–	20,0	5,0	3,0	3,0	$\frac{16,0}{4}$	–	–	–	90,0	–	–	–	–	В соответствии с требованиями к основным видам разрешенного использования
3.2	4.10	Выставочно-ярмарочная деятельность	Размещение объектов капитального строительства, сооружений, предназначенных для осуществления выставочно-ярмарочной и конгрессной деятельности, включая деятельность, необходимую для обслуживания указанных мероприятий (застройка экспозиционной площади, организация питания участников мероприятий)	–	–	20,0	5,0	3,0	3,0	$\frac{10,0}{2}$	–	–	15,0	–	2,0	1,7	1 на 50 кв. м общей площади	0,8	
3.3	6.8	Связь	Размещение объектов связи, радиовещания, телевидения, включая воздушные радиорелейные, надземные и подземные кабельные линии связи, линии радификации, антенные поля, усилительные пункты на кабельных линиях связи, инфраструктуру спутниковой связи и телерадиовещания, за исключением объектов связи, размещение которых предусмотрено содержанием видов разрешенного использования с кодами 3.1.1, 3.2.3	Не подлежит установлению															
3.4	8.3	Обеспечение внутреннего правопорядка	Размещение объектов капитального строительства, необходимых для подготовки и поддержания в готовности органов внутренних дел, Росгвардии и спасательных служб, в которых существует военизированная служба; размещение объектов гражданской обороны, за исключением объектов гражданской обороны, являющихся частями производственных зданий	–	–	–	5,0	3,0	3,0	–	–	–	–	–	–	2,5	1 на 100 кв. м общей площади	0,7	

Примечание:

\* применение вида разрешенного использования земельного участка с кодовым обозначением 2.1 может осуществляться только на земельных участках, предоставленных в установленном порядке до вступления в силу настоящих Правил для индивидуального жилищного строительства.

Виды разрешенного использования земельных участков и объектов капитального строительства для зон малоэтажной многоквартирной жилой застройки Ж-3.2/Б, Ж-3.2/Г, Ж-3.2/И, Ж-3.2/Л, Ж-3.2/Н.

Предельные (минимальные и (или) максимальные) размеры земельных участков и предельные параметры разрешенного строительства, реконструкции объектов капитального строительства для подзон территориальных зон смешанной малоэтажной и среднеэтажной многоквартирной жилой застройки Ж-3.2/Л/В1, Ж-3.2/Н/В1

№ п/п	Виды разрешенного использования			Предельные (минимальные и (или) максимальные) размеры земельных участков			Минимальные отступы в целях определения мест допустимого размещения зданий, строений, сооружений			Предельная высота зданий, строений, сооружений	Максимальный процент застройки в границах земельного участка	Иные предельные параметры							Требования к архитектурным решениям объектов капитального строительства  (требования к архитектурным решениям объектов капитального строительства установлены для всех видов разрешенного использования)
	Кодовое обозначение	Наименование	Описание видов разрешенного использования земельных участков и объектов капитального строительства	Минимальная площадь земельного участка, кв. м	Максимальная площадь земельного участка, кв. м	Минимальный размер земельного участка по ширине вдоль красной линии улицы, дороги, проезда, м	От красной линии улицы, м	От красной линии проезда, м	От границы земельного участка, м			Максимальная этажность	Минимальный процент застройки в границах земельного участка	Минимальный процент озеленения	Максимальный процент застройки подземной части земельного участка	Допустимое превышение максимальной высоты объектов капитального строительства для зданий со скатной крышей, м	Максимальная высота ограждений земельных участков, устанавливаемых на границах с территориями общего пользования (улицами, бульварами, площадями)	Минимальное количество машино-мест для хранения индивидуального автотранспорта на территории земельных участков	
1	2	3	4	5	6	7	8	9	10	11	12	13	14	15	16	17	18	19	20
<b>1</b>	<b>Основные виды разрешенного использования</b>																		
1.1	<b>2.1.1</b>	Малоэтажная многоквартирная жилая застройка	Размещение малоэтажных многоквартирных домов (многоквартирные дома высотой до 4 этажей, включая мансардный); обустройство спортивных и детских площадок, площадок для отдыха; размещение объектов обслуживания жилой застройки во встроенных, пристроенных и встроено-пристроенных помещениях малоэтажного многоквартирного дома, если общая площадь таких помещений в малоэтажном многоквартирном доме не составляет более 15% общей площади помещений дома	–	–	–	–	–	1,5	$\frac{16,0}{4}$	–	–	25,0	80,0	–	1,2	0,5 на 1 квартиру	1,215	1. Максимальные габариты зданий: 1.1. Длина фасада по уличному фронту, метры – от 40 до 70 м с учетом местоположения здания, (существующих характеристик зданий квартала) и рельефа местности. 1.2 Ширина здания, метры – не более существующих корпусов исторических зданий 12–15 м.
1.2	<b>2.7.2</b>	Размещение гаражей для собственных нужд	Размещение для собственных нужд отдельно стоящих гаражей и (или) гаражей, блокированных общими стенами с другими гаражами в одном ряду, имеющих общие с ними крышу, фундамент и коммуникации	–	–	20,0	5,0	1,0	1,0	$\frac{5}{1}$	–	–	–	90,0	–	–	–	–	1.3 Характер уличного силуэта – однородный, разноэтажный. 2. Характер архитектурного оформления интервала – зеленые насаждения, ограды.
1.3	<b>3.1.1</b>	Предоставление коммунальных услуг	Размещение зданий и сооружений, обеспечивающих поставку воды, тепла, электричества, газа, отвод канализационных стоков, очистку и уборку объектов недвижимости (котельных, водозаборов, очистных сооружений, насосных станций, водопроводов, линий электропередач, трансформаторных подстанций, газопроводов, линий связи, телефонных станций, канализаций)	–	–	–	–	–	–	$\frac{16,0}{4}$	80,0	–	–	–	–	2,5	–	–	3. Ориентация главных фасадов – фронтальная. 4. Внутриквартальная планировка – полузамкнутая, замкнутая, незамкнутая с прерывистым фронтом застройки, ориентированной на



1	2	3	4	5	6	7	8	9	10	11	12	13	14	15	16	17	18	19	20
1.4	3.1.2	Административные здания организаций, обеспечивающих предоставление коммунальных услуг	Размещение зданий, предназначенных для приема физических и юридических лиц в связи с предоставлением им коммунальных услуг	400	2 000	15,0	5,0	3,0	3,0	$\frac{12,0}{3}$	60,0	10,0	30,0	90,0	2,0	1,7	1 машино-место на 150 кв. м общей площади	1	основные планировочные направления. 5. Ограничения в части проведения работ по размещению информационных стендов, рекламных щитов, вывесок – вывески не должны закрывать архитектурные и декоративные элементы фасадов здания. Форма, цветовое решение, шрифт вывески должны соответствовать архитектурному стилю здания; устройство афишных и газетных стендов, отдельно стоящих рекламных конструкций с форматами рекламных полей (ширина/высота): 0,9/1,2 м; 1,2/1,8 м; размещение информационных вывесок с названиями организаций на фасадах до 0,15% от площади фасадов. 6. Сохраняемый или возобновляемый исторический композиционно-пространственный тип застройки – периметральный с разрывами, с отдельными жилыми зданиями внутри квартала, повторяющими фронт застройки по периметру с разными размерами парцелл. 7. Архитектурно-стилевое решение – советский неоклассицизм, эклектика с применением традиционных архитектурных форм и пропорциональных параметров элементов фасадов. 8. Объемно-пространственные и композиционно-силуэтные характеристики – крыши двускатные, вальмовые с
1.5	3.2.2	Оказание социальной помощи населению	Размещение зданий, предназначенных для служб психологической и бесплатной юридической помощи, социальных, пенсионных и иных служб (службы занятости населения, пункты питания малоимущих граждан), в которых осуществляется прием граждан по вопросам оказания социальной помощи и назначения социальных или пенсионных выплат, а также для размещения общественных некоммерческих организаций: некоммерческих фондов, благотворительных организаций, клубов по интересам	500	3 000	10,0	5,0	3,0	3,0	$\frac{16,0}{4}$	60	10,0	15,0	90,0	–	1,7	1 на 100 кв. м общей площади	0,7	
1.6	3.2.3	Оказание услуг связи	Размещение зданий, предназначенных для размещения пунктов оказания услуг почтовой, телеграфной, междугородней и международной телефонной связи	300	1 200	10,0	5,0	3,0	3,0	$\frac{12,0}{3}$	60,0	40,0	25,0	90,0	2,0	1,7	1 машино-место на 150 кв. м общей площади	–	
1.7	3.4.1	Амбулаторно-поликлиническое обслуживание	Размещение объектов капитального строительства, предназначенных для оказания гражданам амбулаторно-поликлинической медицинской помощи (поликлиники, фельдшерские пункты, пункты здравоохранения, центры матери и ребенка, диагностические центры, молочные кухни, станции донорства крови, клинические лаборатории)	1 000	–	–	5,0	3,0	3,0	$\frac{16,0}{4}$	60,0	–	25,0	60,0	2,0	2,5	1 на 25 посещений в смену	–	
1.8	3.4.2	Стационарное медицинское обслуживание	Размещение объектов капитального строительства, предназначенных для оказания гражданам медицинской помощи в стационарах (больницы, родильные дома, диспансеры, научно-медицинские учреждения и прочие объекты, обеспечивающие оказание услуги по лечению в стационаре); размещение станций скорой помощи; размещение площадок санитарной авиации	1 000	–	–	–	–	–	$\frac{16,0}{4}$	60,0	20,0	25,0	60,0	–	2,5	20 на 100 сотрудников и 20 на 100 коек	–	
1.9	3.5.1	Дошкольное, начальное и среднее общее образование	Размещение объектов капитального строительства, предназначенных для просвещения, дошкольного, начального и среднего общего образования (детские ясли, детские сады, школы, лицеи, гимназии, художественные, музыкальные школы, образовательные кружки и иные организации, осуществляющие деятельность по воспитанию, образованию и просвещению), в том числе зданий, спортивных сооружений, предназначенных для занятия обучающихся физической культурой и спортом	–	–	–	–	–	–	$\frac{16,0}{4}$	–	–	20,0	90,0	–	2,5	–	–	

1	2	3	4	5	6	7	8	9	10	11	12	13	14	15	16	17	18	19	20
1.10	3.6.1	Объекты культурно-досуговой деятельности	Размещение зданий, предназначенных для размещения музеев, выставочных залов, художественных галерей, домов культуры, библиотек, кинотеатров и кинозалов, театров, филармоний, концертных залов, планетариев	–	–	–	5,0	3,0	3,0	$\frac{16,0}{4}$	60,0	–	20,0	90,0	–	2,5	–	–	углом наклона от 10° до 25°, без устройства переломов кровли; покрытие – металл окрашенный или современные материалы;
1.11	3.6.2	Парки культуры и отдыха	Размещение парков культуры и отдыха	–	–	–	–	–	–	$\frac{6,0}{2}$	7,0	–	–	–	2,0	1,7	15 на 100 единовременных посетителей	–	сохранение характерных деталей и особенностей композиции фасадов: пилястры, карнизы,
1.12	3.8.1	Государственное управление	Размещение зданий, предназначенных для размещения государственных органов, государственного пенсионного фонда, органов местного самоуправления, судов, а также организаций, непосредственно обеспечивающих их деятельность или оказывающих государственные и (или) муниципальные услуги	1 000	–	15,0	5,0	3,0	3,0	$\frac{16,0}{4}$	60,0	10,0	20,0	90,0	–	3,0	1 на 100 кв. м общей площади здания	–	балконы, открытые лоджии, симметричность композиции фасадов, портики, сандрики, объемно-пространственные решения (арочные проездные проемы),
1.13	4.1	Деловое управление	Размещение объектов капитального строительства с целью размещения объектов управленческой деятельности, не связанной с государственным или муниципальным управлением и оказанием услуг, а также с целью обеспечения совершения сделок, не требующих передачи товара в момент их совершения между организациями, в том числе биржевая деятельность (за исключением банковской и страховой деятельности)	–	–	20,0	5,0	3,0	3,0	$\frac{16,0}{4}$	60,0	30,0	20,0	90,0	–	1,7	1 на 60 кв. м общей площади здания	–	оконные арочные проемы. 9. Основные отделочные материалы - природный камень, штукатурка. 10. Цветовое решение – цвет стен: оттенки белых, охристых, бежевых, серых цветов; цвет крыш: приглушенные оттенки серого, коричневого, терракотового и бордового цветов; исключить применение светоотражающих покрытий и ярких материалов. 11. Элементы благоустройства –
1.14	5.1.2	Обеспечение занятий спортом в помещениях	Размещение спортивных клубов, спортивных залов, бассейнов, физкультурно-оздоровительных комплексов в зданиях и сооружениях	500	–	–	5,0	3,0	3,0	$\frac{16,0}{4}$	50,0	20,0	25,0	90,0	–	1,7	1 машино-место на 55 кв. м общей площади	1	сохранение решетчатых уличных ограждений, ворот, бутовых подпорных стенок; малые формы с использованием элементов стилей советский неоклассицизм и эклектика
1.15	5.1.3	Площадки для занятий спортом	Размещение площадок для занятия спортом и физкультурой на открытом воздухе (физкультурные площадки, беговые дорожки, поля для спортивной игры)	Не подлежит установлению															
1.16	7.2.1	Размещение автомобильных дорог	Размещение автомобильных дорог за пределами населенных пунктов и технически связанных с ними сооружений, придорожных стоянок (парковок) транспортных средств в границах городских улиц и дорог, за исключением предусмотренных видами разрешенного использования с кодами 2.7.1, 4.9, 7.2.3, а также некапитальных сооружений, предназначенных для охраны транспортных средств; размещение объектов, предназначенных для размещения постов органов внутренних дел, ответственных за безопасность дорожного движения	Не подлежит установлению															
1.17	9.3	Историко-культурная деятельность	Сохранение и изучение объектов культурного наследия народов Российской Федерации (памятников истории и культуры), в том числе: объектов археологического наследия, достопримечательных мест, мест бытования исторических промыслов,	Не подлежит установлению															

1	2	3	4	5	6	7	8	9	10	11	12	13	14	15	16	17	18	19	20	
			производств и ремесел, исторических поселений, недействующих военных и гражданских захоронений, объектов культурного наследия, хозяйственная деятельность, являющаяся историческим промыслом или ремеслом, а также хозяйственная деятельность, обеспечивающая познавательный туризм	Не подлежит установлению																
1.18	12.0	Земельные участки (территории) общего пользования	Земельные участки общего пользования. Содержание данного вида разрешенного использования включает в себя содержание видов разрешенного использования с кодами 12.0.1–12.0.2	Не подлежит установлению																
1.19	12.0.1	Улично-дорожная сеть	Размещение объектов улично-дорожной сети: автомобильных дорог, трамвайных путей и пешеходных тротуаров в границах населенных пунктов, пешеходных переходов, бульваров, площадей, проездов, велодорожек и объектов велотранспортной и инженерной инфраструктур; размещение придорожных стоянок (парковок) транспортных средств в границах городских улиц и дорог, за исключением предусмотренных видами разрешенного использования с кодами 2.7.1, 4.9, 7.2.3, а также некапитальных сооружений, предназначенных для охраны транспортных средств	Не подлежит установлению																
1.20	12.0.2	Благоустройство территории	Размещение декоративных, технических, планировочных, конструктивных устройств, элементов озеленения, различных видов оборудования и оформления, малых архитектурных форм, некапитальных нестационарных строений и сооружений, информационных щитов и указателей, применяемых как составные части благоустройства территории, общественных туалетов	Не подлежит установлению																
<b>2</b>	<b>Условно разрешенные виды использования</b>																			
2.1	2.5	Среднеэтажная жилая застройка	Размещение многоквартирных домов этажностью не выше восьми этажей; благоустройство и озеленение; размещение подземных гаражей и автостоянок; обустройство спортивных и детских площадок, площадок для отдыха; размещение объектов обслуживания жилой застройки во встроенных, пристроенных и встроенно-пристроенных помещениях многоквартирного дома, если общая площадь таких помещений в многоквартирном доме не составляет более 20% общей площади помещений дома	–	–	–	–	–	1,5	<u>16,0</u> 4	–	–	25,0	90,0	–	1,2	0,5 на 1 квартиру	5–6 этажей – 1,55; 7–8 этажей – 1,69	–	

1	2	3	4	5	6	7	8	9	10	11	12	13	14	15	16	17	18	19	20
2.2	3.2.1	Дома социального обслуживания	Размещение зданий, предназначенных для размещения домов престарелых, домов ребенка, детских домов, пунктов ночлега для бездомных граждан; размещение объектов капитального строительства для временного размещения вынужденных переселенцев, лиц, признанных беженцами	400	–	10,0	5,0	3,0	3,0	$\frac{16,0}{4}$	40,0	10,0	25,0	90,0	2,0	2,5	1 на 100 кв. м общей площади	1	
2.3	3.2.4	Общежития	Размещение зданий, предназначенных для размещения общежитий, предназначенных для проживания граждан на время их работы, службы или обучения, за исключением зданий, размещение которых предусмотрено содержанием вида разрешенного использования с кодом 4.7	1 000	–	20,0	5,0	3,0	3,0	$\frac{16,0}{4}$	60,0	20,0	25,0	90,0	–	1,7	1 на 8 комнат	1,2	
2.4	3.3	Бытовое обслуживание	Размещение объектов капитального строительства, предназначенных для оказания населению или организациям бытовых услуг (мастерские мелкого ремонта, ателье, бани, парикмахерские, прачечные, химчистки, похоронные бюро)	500	3 000	20,0	5,0	3,0	3,0	$\frac{16,0}{4}$	60,0	20,0	25,0	60,0	2,0	2,5	1 на 2 рабочих места приемщика	0,7	
2.5	3.7.1	Осуществление религиозных обрядов	Размещение зданий и сооружений, предназначенных для совершения религиозных обрядов и церемоний (в том числе церкви, соборы, храмы, часовни, мечети, молельные дома, синагоги)	–	–	–	5,0	3,0	3,0	$\frac{16,0}{4}$	–	–	25,0	–	–	3,0	1 машино-место на 8 одновременных посетителей, но не менее 10 машиномест на объект	–	
2.6	3.7.2	Религиозное управление и образование	Размещение зданий, предназначенных для постоянного местонахождения духовных лиц, паломников и послушников в связи с осуществлением ими религиозной службы, а также для осуществления благотворительной и религиозной образовательной деятельности (монастыри, скиты, дома священнослужителей, воскресные и религиозные школы, семинарии, духовные училища)	–	–	–	5,0	3,0	3,0	$\frac{16,0}{4}$	–	–	20,0	–	–	3,0	1 на 150 кв. м общей площади	–	
2.7	3.10.1	Амбулаторное ветеринарное обслуживание	Размещение объектов капитального строительства, предназначенных для оказания ветеринарных услуг без содержания животных	400	–	20,0	5,0	3,0	3,0	$\frac{12,0}{3}$	60,0	30,0	25,0	60,0	2,0	1,7	1 на 50 посещений в смену	1	
2.8	3.10.2	Приюты для животных	Размещение объектов капитального строительства, предназначенных для оказания ветеринарных услуг в стационаре; размещение объектов капитального строительства, предназначенных для содержания, разведения животных, не являющихся сельскохозяйственными, под надзором человека, оказания услуг по содержанию и лечению бездомных животных; размещение объектов капитального строительства, предназначенных для организации гостиниц для животных	1 500	5 000	30,0	5,0	3,0	3,0	$\frac{9,0}{2}$	60,0	30,0	25,0	60,0	2,0	1,7	–	0,7	

1	2	3	4	5	6	7	8	9	10	11	12	13	14	15	16	17	18	19	20
2.9	4.3	Рынки	Размещение объектов капитального строительства, сооружений, предназначенных для организации постоянной или временной торговли (ярмарка, рынок, базар), с учетом того, что каждое из торговых мест не располагает торговой площадью более 200 кв. м; размещение гаражей и (или) стоянок для автомобилей сотрудников и посетителей рынка	–	–	–	5,0	3,0	3,0	$\frac{14,0}{3}$	60,0	30,0	10,0	90,0	–	2,5	1 на 50 кв. м общей площади	–	
2.10	4.4	Магазины	Размещение объектов капитального строительства, предназначенных для продажи товаров, торговая площадь которых составляет до 5 000 кв. м	300	3 000	20,0	5,0	3,0	3,0	$\frac{16,0}{4}$	60,0	30,0	20,0	90,0	–	1,7	1 на 50 кв. м общей площади	1,2	
2.11	4.6	Общественное питание	Размещение объектов капитального строительства в целях устройства мест общественного питания (рестораны, кафе, столовые, закусочные, бары)	400	3 000	15,0	5,0	3,0	3,0	$\frac{12,0}{3}$	60,0	20,0	20,0	40,0	2,0	1,7	1 на 7 посадочных мест	0,8	
2.12	4.7	Гостиничное обслуживание	Размещение гостиниц	400	–	18,0	5,0	3,0	3,0	$\frac{16,0}{4}$	40,0	20,0	25,0	90,0	–	1,7	1 на 3 номера	–	
<b>3</b>				<b>Вспомогательные виды разрешенного использования</b>															
3.1	2.7.1	Хранение автотранспорта	Размещение отдельно стоящих и пристроенных гаражей, в том числе подземных, предназначенных для хранения автотранспорта, в том числе с разделением на машино-места, за исключением гаражей, размещение которых предусмотрено содержанием видов разрешенного использования с кодами 2.7.2, 4.9	–	–	20,0	5,0	3,0	3,0	$\frac{16,0}{4}$	–	–	–	90,0	–	–	–	–	–
3.2	4.10	Выставочно-ярмарочная деятельность	Размещение объектов капитального строительства, сооружений, предназначенных для осуществления выставочно-ярмарочной и конгрессной деятельности, включая деятельность, необходимую для обслуживания указанных мероприятий (застройка экспозиционной площади, организация питания участников мероприятий)	–	–	20,0	5,0	3,0	3,0	$\frac{10,0}{2}$	–	–	15,0	–	2,0	1,7	1 на 50 кв. м общей площади	0,8	
3.3	6.8	Связь	Размещение объектов связи, радиовещания, телевидения, включая воздушные радиорелейные, надземные и подземные кабельные линии связи, линии радиофикации, антенные поля, усилительные пункты на кабельных линиях связи, инфраструктуру спутниковой связи и телерадиовещания, за исключением объектов связи, размещение которых предусмотрено содержанием видов разрешенного использования с кодами 3.1.1, 3.2.3	Не подлежит установлению															

1	2	3	4	5	6	7	8	9	10	11	12	13	14	15	16	17	18	19	20
3.4	8.3	Обеспечение внутреннего правопорядка	Размещение объектов капитального строительства, необходимых для подготовки и поддержания в готовности органов внутренних дел, Росгвардии и спасательных служб, в которых существует военизированная служба; размещение объектов гражданской обороны, за исключением объектов гражданской обороны, являющихся частями производственных зданий	–	–	–	5,0	3,0	3,0	–	–	–	–	–	–	2,5	1 на 100 кв. м общей площади	0,7	

Виды разрешенного использования земельных участков и объектов капитального строительства для зон среднеэтажной многоквартирной жилой застройки Ж-4.1/Б, Ж-4.1/Г, Ж-4.1/И, Ж-4.1/Л, Ж-4.1/Н. Предельные (минимальные и (или) максимальные) размеры земельных участков и предельные параметры разрешенного строительства, реконструкции объектов капитального строительства для подзон территориальных зон среднеэтажной многоквартирной жилой застройки Ж-4.1/Л/В1, Ж-4.1/Н/В1

№ п/п	Виды разрешенного использования		Предельные (минимальные и (или) максимальные) размеры земельных участков	Минимальные отступы в целях определения мест допустимого размещения зданий, строений, сооружений			Предельная высота зданий, строений, сооружений	Максимальная этажность	Максимальный процент застройки в границах земельного участка	Иные предельные параметры							Требования к архитектурным решениям объектов капитального строительства  (требования к архитектурным решениям объектов капитального строительства установлены для всех видов разрешенного использования)		
	Кодовое обозначение	Наименование		Описание видов разрешенного использования земельных участков и объектов капитального строительства	Минимальная площадь земельного участка, кв. м	Максимальная площадь земельного участка, кв. м				Минимальный размер земельного участка по ширине вдоль красной линии улицы, дороги, проезда, м	От красной линии улицы, м	От красной линии проезда, м	От границы земельного участка, м	Минимальный процент застройки в границах земельного участка	Минимальный процент озеленения	Максимальный процент застройки подземной части земельного участка		Допустимое превышение максимальной высоты объектов капитального строительства для зданий со скатной крышей, м	Максимальная высота ограждений земельных участков, устанавливаемых на границах с территориями общего пользования (улицами, бульварами, площадями)
1	2	3	4	5	6	7	8	9	10	11	12	13	14	15	16	17	18	19	20
1	<b>Основные виды разрешенного использования</b>																		
1.1	2.5	Среднеэтажная жилая застройка	Размещение многоквартирных домов этажностью не выше восьми этажей; благоустройство и озеленение; размещение подземных гаражей и автостоянок; обустройство спортивных и детских площадок, площадок для отдыха; размещение объектов обслуживания жилой застройки во встроенных, пристроенных и встроенно-пристроенных помещениях многоквартирного дома, если общая площадь таких помещений в многоквартирном доме не составляет более 20% общей площади помещений дома	–	–	–	–	–	1,5	$\frac{16,0}{4}$	–	–	25,0	90,0	–	1,2	0,5 на 1 квартиру	5-6 этажей – 1,55; 7-8 этажей – 1,69	1. Максимальные габариты зданий: 1.1. Длина фасада по уличному фронту, метры – от 40 до 70 м с учетом местоположения здания, (существующих характеристик зданий квартала) и рельефа местности. 1.2. Ширина здания, метры – не более существующих корпусов исторических зданий 12–15 м.
1.2	2.7.2	Размещение гаражей для собственных нужд	Размещение для собственных нужд отдельно стоящих гаражей и (или) гаражей, блокированных общими стенами с другими	–	–	20,0	5,0	1,0	1,0	$\frac{5}{1}$	–	–	–	90,0	–	–	–	–	–

1	2	3	4	5	6	7	8	9	10	11	12	13	14	15	16	17	18	19	20
			гаражами в одном ряду, имеющих общие с ними крышу, фундамент и коммуникации																
1.3	3.1.1	Предоставление коммунальных услуг	Размещение зданий и сооружений, обеспечивающих поставку воды, тепла, электричества, газа, отвод канализационных стоков, очистку и уборку объектов недвижимости (котельных, водозаборов, очистных сооружений, насосных станций, водопроводов, линий электропередач, трансформаторных подстанций, газопроводов, линий связи, телефонных станций, канализаций)	–	–	–	–	–	–	$\frac{16,0}{4}$	80,0	–	–	–	–	2,5	–	–	1.3. Характер уличного силуэта – однородный, разноэтажный. 2. Характер архитектурного оформления интервала – зеленые насаждения, ограды. 3. Ориентация главных фасадов – фронтальная. 4. Внутриквартальная планировка –
1.4	3.1.2	Административные здания организаций, обеспечивающих предоставление коммунальных услуг	Размещение зданий, предназначенных для приема физических и юридических лиц в связи с предоставлением им коммунальных услуг	400	–	15,0	5,0	3,0	3,0	$\frac{16,0}{4}$	60,0	10,0	30,0	90,0	2,0	1,7	1 машино-место на 150 кв. м общей площади	1,3	полузамкнутая, замкнутая, незамкнутая с прерывистым фронтом застройки, ориентированной на основные планировочные направления.
1.5	3.2.2	Оказание социальной помощи населению	Размещение зданий, предназначенных для служб психологической и бесплатной юридической помощи, социальных, пенсионных и иных служб (службы занятости населения, пункты питания малоимущих граждан), в которых осуществляется прием граждан по вопросам оказания социальной помощи и назначения социальных или пенсионных выплат, а также для размещения общественных некоммерческих организаций: некоммерческих фондов, благотворительных организаций, клубов по интересам	500	3 000	10,0	5,0	3,0	3,0	$\frac{16,0}{4}$	60	10,0	15,0	90,0	–	1,7	1 на 100 кв. м общей площади	0,7	5. Ограничения в части проведения работ по размещению информационных стендов, рекламных щитов, вывесок – вывески не должны закрывать архитектурные и декоративные элементы фасадов здания. Форма, цветовое решение, шрифт вывески должны соответствовать
1.6	3.2.3	Оказание услуг связи	Размещение зданий, предназначенных для размещения пунктов оказания услуг почтовой, телеграфной, междугородней и международной телефонной связи	300	1 200	10,0	5,0	3,0	3,0	$\frac{12,0}{3}$	60,0	40,0	25,0	90,0	2,0	1,7	1 на 150 кв. м общей площади	–	архитектурному стилю здания; устройство афишных и газетных стендов, отдельно стоящих рекламных конструкций с форматами рекламных полей (ширина/высота): 0,9/1,2 м; 1,2/1,8 м; размещение информационных вывесок с названиями организаций на фасадах до 0,15% от площади фасадов.
1.7	3.4.1	Амбулаторно-поликлиническое обслуживание	Размещение объектов капитального строительства, предназначенных для оказания гражданам амбулаторно-поликлинической медицинской помощи (поликлиники, фельдшерские пункты, пункты здравоохранения, центры матери и ребенка, диагностические центры, молочные кухни, станции донорства крови, клинические лаборатории)	1 000	–	–	5,0	3,0	3,0	$\frac{16,0}{4}$	60,0	–	25,0	60,0	2,0	2,5	1 на 25 посещений в смену	–	6. Сохраняемый или возобновляемый исторический композиционно-пространственный тип застройки – периметральный с разрывами, с отдельными жилыми зданиями внутри квартала, повторяющими фронт застройки по периметру с разными размерами парцелл.
1.8	3.4.2	Стационарное медицинское обслуживание	Размещение объектов капитального строительства, предназначенных для оказания гражданам медицинской помощи в стационарах (больницы, родильные дома, диспансеры, научно-медицинские учреждения и прочие объекты, обеспечивающие оказание услуги по лечению в стационаре); размещение станций скорой помощи; размещение площадок санитарной авиации	1 000	–	–	–	–	–	$\frac{16,0}{4}$	60,0	20,0	25,0	60,0	–	2,5	20 на 100 сотрудников и 20 на 100 коек	–	
1.9	3.5.1	Дошкольное, начальное и среднее общее образование	Размещение объектов капитального строительства, предназначенных для просвещения, дошкольного, начального и среднего общего образования (детские ясли, детские сады, школы, лицеи, гимназии,	–	–	–	–	–	–	$\frac{16,0}{4}$	–	–	20,0	90,0	–	2,5	–	–	

1	2	3	4	5	6	7	8	9	10	11	12	13	14	15	16	17	18	19	20
			художественные, музыкальные школы, образовательные кружки и иные организации, осуществляющие деятельность по воспитанию, образованию и просвещению), в том числе зданий, спортивных сооружений, предназначенных для занятия обучающихся физической культурой и спортом																7. Архитектурно-стилевое решение – советский неоклассицизм, эклектика с применением традиционных архитектурных форм и пропорциональных параметров элементов фасадов.
1.10	3.6.1	Объекты культурно-досуговой деятельности	Размещение зданий, предназначенных для размещения музеев, выставочных залов, художественных галерей, домов культуры, библиотек, кинотеатров и кинозалов, театров, филармоний, концертных залов, планетариев	–	–	–	5,0	3,0	3,0	$\frac{16,0}{4}$	60,0	–	20,0	90,0	–	2,5	–	–	8. Объемно-пространственные и композиционно-силуэтные
1.11	3.6.2	Парки культуры и отдыха	Размещение парков культуры и отдыха	–	–	–	–	–	–	$\frac{6,0}{2}$	7,0	–	–	–	2,0	1,7	15 на 100 единовременных посетителей	–	характеристики – крыши двускатные, вальмовые с углом наклона от 10° до 25°, без устройства
1.12	3.8.1	Государственное управление	Размещение зданий, предназначенных для размещения государственных органов, государственного пенсионного фонда, органов местного самоуправления, судов, а также организаций, непосредственно обеспечивающих их деятельность или оказывающих государственные и (или) муниципальные услуги	1 000	–	15,0	5,0	3,0	3,0	$\frac{16,0}{4}$	60,0	10,0	20,0	90,0	–	3,0	1 на 100 кв. м общей площади здания	–	переломов кровли; покрытие – металл окрашенный или современные материалы; сохранение характерных деталей и особенностей композиции фасадов: пилястры, карнизы,
1.13	4.1	Деловое управление	Размещение объектов капитального строительства с целью размещения объектов управленческой деятельности, не связанной с государственным или муниципальным управлением и оказанием услуг, а также с целью обеспечения совершения сделок, не требующих передачи товара в момент их совершения между организациями, в том числе биржевая деятельность (за исключением банковской и страховой деятельности)	–	–	30,0	5,0	3,0	3,0	$\frac{16,0}{4}$	60,0	30,0	20,0	90,0	–	1,7	1 на 60 кв. м общей площади здания	–	балконы, открытые лоджии, симметричность композиции фасадов, портики, сандрики, объемно-пространственные решения (арочные проездные проемы), оконные арочные проемы.
1.14	5.1.2	Обеспечение занятий спортом в помещениях	Размещение спортивных клубов, спортивных залов, бассейнов, физкультурно-оздоровительных комплексов в зданиях и сооружениях	500	–	–	5,0	3,0	3,0	$\frac{16,0}{4}$	50,0	20,0	25,0	90,0	–	1,7	1 машино-место на 55 кв. м общей площади	1	9. Основные отделочные материалы – природный камень, штукатурка.
1.15	5.1.3	Площадки для занятий спортом	Размещение площадок для занятия спортом и физкультурой на открытом воздухе (физкультурные площадки, беговые дорожки, поля для спортивной игры)	Не подлежит установлению															10. Цветовое решение – цвет стен: оттенки белых, охристых, бежевых, серых цветов.
1.16	7.2.1	Размещение автомобильных дорог	Размещение автомобильных дорог за пределами населенных пунктов и технически связанных с ними сооружений, придорожных стоянок (парковок) транспортных средств в границах городских улиц и дорог, за исключением предусмотренных видами разрешенного использования с кодами 2.7.1, 4.9, 7.2.3, а также некапитальных сооружений, предназначенных для охраны транспортных средств; размещение объектов, предназначенных для размещения постов органов внутренних дел, ответственных за безопасность дорожного движения	Не подлежит установлению															11. Элементы благоустройства – сохранение решетчатых уличных ограждений, ворот, бутовых подпорных стенок; малые формы с использованием элементов стилей



1	2	3	4	5	6	7	8	9	10	11	12	13	14	15	16	17	18	19	20
1.17	8.3	Обеспечение внутреннего правопорядка	Размещение объектов капитального строительства, необходимых для подготовки и поддержания в готовности органов внутренних дел, Росгвардии и спасательных служб, в которых существует военизированная служба; размещение объектов гражданской обороны, за исключением объектов гражданской обороны, являющихся частями производственных зданий	100	–	–	5,0	3,0	3,0	$\frac{16,0}{4}$	60,0	30,0	–	–	–	2,5	1 на 100 кв. м общей площади	0,7	советский неоклассицизм и эклектика
1.18	9.3	Историко-культурная деятельность	Сохранение и изучение объектов культурного наследия народов Российской Федерации (памятников истории и культуры), в том числе: объектов археологического наследия, достопримечательных мест, мест бытования исторических промыслов, производств и ремесел, исторических поселений, недействующих военных и гражданских захоронений, объектов культурного наследия, хозяйственная деятельность, являющаяся историческим промыслом или ремеслом, а также хозяйственная деятельность, обеспечивающая познавательный туризм	Не подлежит установлению															
1.19	12.0	Земельные участки (территории) общего пользования	Земельные участки общего пользования. Содержание данного вида разрешенного использования включает в себя содержание видов разрешенного использования с кодами 12.0.1–12.0.2	Не подлежит установлению															
1.20	12.0.1	Улично-дорожная сеть	Размещение объектов улично-дорожной сети: автомобильных дорог, трамвайных путей и пешеходных тротуаров в границах населенных пунктов, пешеходных переходов, бульваров, площадей, проездов, велодорожек и объектов велотранспортной и инженерной инфраструктур; размещение придорожных стоянок (парковок) транспортных средств в границах городских улиц и дорог, за исключением предусмотренных видами разрешенного использования с кодами 2.7.1, 4.9, 7.2.3, а также некапитальных сооружений, предназначенных для охраны транспортных средств	Не подлежит установлению															
1.21	12.0.2	Благоустройство территории	Размещение декоративных, технических, планировочных, конструктивных устройств, элементов озеленения, различных видов оборудования и оформления, малых архитектурных форм, некапитальных нестационарных строений и сооружений, информационных щитов и указателей, применяемых как составные части благоустройства территории, общественных туалетов	Не подлежит установлению															
2	Условно разрешенные виды использования																		

1	2	3	4	5	6	7	8	9	10	11	12	13	14	15	16	17	18	19	20
2.1	2.6	Многоэтажная жилая застройка (высотная застройка)	Размещение многоквартирных домов этажностью девять этажей и выше; благоустройство и озеленение придомовых территорий; обустройство спортивных и детских площадок, хозяйственных площадок и площадок для отдыха; размещение подземных гаражей и автостоянок, размещение объектов обслуживания жилой застройки во встроенных, пристроенных и встроенно- пристроенных помещениях многоквартирного дома в отдельных помещениях дома, если площадь таких помещений в многоквартирном доме не составляет более 15% от общей площади дома	–	–	–	–	–	1,5	$\frac{16,0}{4}$	–	–	20,0	90,0	–	1,2	0,5 на 1 квартиру	для 9 и более этажей – 2,15	–
2.2	3.2.1	Дома социального обслуживания	Размещение зданий, предназначенных для размещения домов престарелых, домов ребенка, детских домов, пунктов ночлега для бездомных граждан; размещение объектов капитального строительства для временного размещения вынужденных переселенцев, лиц, признанных беженцами	400	–	10,0	5,0	3,0	3,0	$\frac{16,0}{4}$	40,0	10,0	25,0	90,0	2,0	2,5	1 на 100 кв. м общей площади	1	
2.3	3.2.4	Общежития	Размещение зданий, предназначенных для размещения общежитий, предназначенных для проживания граждан на время их работы, службы или обучения, за исключением зданий, размещение которых предусмотрено содержанием вида разрешенного использования с кодом 4.7	1 000	–	20,0	5,0	3,0	3,0	$\frac{16,0}{4}$	60,0	20,0	25,0	90,0	–	1,7	1 на 8 комнат	1,2	
2.4	3.3	Бытовое обслуживание	Размещение объектов капитального строительства, предназначенных для оказания населению или организациям бытовых услуг (мастерские мелкого ремонта, ателье, бани, парикмахерские, прачечные, химчистки, похоронные бюро)	500	3 000	20,0	5,0	3,0	3,0	$\frac{16,0}{4}$	60,0	20,0	25,0	60,0	2,0	2,5	1 на 2 рабочих места приемщика	0,7	
2.5	3.7.1	Осуществление религиозных обрядов	Размещение зданий и сооружений, предназначенных для совершения религиозных обрядов и церемоний (в том числе церкви, соборы, храмы, часовни, мечети, молельные дома, синагоги)	–	–	–	5,0	3,0	3,0	$\frac{16,0}{4}$	–	–	25,0	–	–	3,0	1 на 8 единовременных посетителей, но не менее 10 на объект	–	
2.6	3.7.2	Религиозное управление и образование	Размещение зданий, предназначенных для постоянного местонахождения духовных лиц, паломников и послушников в связи с осуществлением ими религиозной службы, а также для осуществления благотворительной и религиозной образовательной деятельности (монастыри, скиты, дома священнослужителей, воскресные и религиозные школы, семинарии, духовные училища)	–	–	–	5,0	3,0	3,0	$\frac{16,0}{4}$	–	–	20,0	–	–	3,0	1 на 150 кв. м общей площади	–	
2.7	3.10.1	Амбулаторное ветеринарное обслуживание	Размещение объектов капитального строительства, предназначенных для оказания ветеринарных услуг без содержания животных	400	–	20,0	5,0	3,0	3,0	$\frac{12,0}{3}$	60,0	30,0	25,0	60,0	2,0	1,7	1 на 50 посещений в смену	1	

1	2	3	4	5	6	7	8	9	10	11	12	13	14	15	16	17	18	19	20	
2.8	3.10.2	Приюты для животных	Размещение объектов капитального строительства, предназначенных для оказания ветеринарных услуг в стационаре; размещение объектов капитального строительства, предназначенных для содержания, разведения животных, не являющихся сельскохозяйственными, под надзором человека, оказания услуг по содержанию и лечению бездомных животных; размещение объектов капитального строительства, предназначенных для организации гостиниц для животных	1 500	5 000	30,0	5,0	3,0	3,0	$\frac{9,0}{2}$	60,0	30,0	25,0	60,0	2,0	1,7	–	0,7		
2.9	4.3	Рынки	Размещение объектов капитального строительства, сооружений, предназначенных для организации постоянной или временной торговли (ярмарка, рынок, базар), с учетом того, что каждое из торговых мест не располагает торговой площадью более 200 кв. м; размещение гаражей и (или) стоянок для автомобилей сотрудников и посетителей рынка	–	–	–	5,0	3,0	3,0	$\frac{14,0}{3}$	60,0	30,0	10,0	90,0	–	2,5	1 на 50 кв. м общей площади	–		
2.10	4.4	Магазины	Размещение объектов капитального строительства, предназначенных для продажи товаров, торговая площадь которых составляет до 5 000 кв. м	300	3 000	20,0	5,0	3,0	3,0	$\frac{16,0}{4}$	60,0	30,0	20,0	90,0	–	1,7	1 на 50 кв. м общей площади	1,2		
2.11	4.6	Общественное питание	Размещение объектов капитального строительства в целях устройства мест общественного питания (рестораны, кафе, столовые, закусочные, бары)	400	3 000	15,0	5,0	3,0	3,0	$\frac{12,0}{3}$	60,0	20,0	20,0	40,0	2,0	1,7	1 на 7 посадочных мест	0,8		
2.12	4.7	Гостиничное обслуживание	Размещение гостиниц	400	–	25,0	5,0	3,0	3,0	$\frac{16,0}{4}$	40,0	20,0	25,0	90,0	–	1,7	1 на 3 номера	–		
3	<b>Вспомогательные виды разрешенного использования</b>																			
3.1	2.7.1	Хранение автотранспорта	Размещение отдельно стоящих и пристроенных гаражей, в том числе подземных, предназначенных для хранения автотранспорта, в том числе с разделением на машино-места, за исключением гаражей, размещение которых предусмотрено содержанием видов разрешенного использования с кодами 2.7.2, 4.9	–	–	20,0	5,0	3,0	3,0	$\frac{16,0}{4}$	–	–	–	90,0	–	–	–	–	–	
3.2	4.10	Выставочно-ярмарочная деятельность	Размещение объектов капитального строительства, сооружений, предназначенных для осуществления выставочно-ярмарочной и конгрессной деятельности, включая деятельность, необходимую для обслуживания указанных мероприятий (застройка экспозиционной площади, организация питания участников мероприятий)	–	–	20,0	5,0	3,0	3,0	$\frac{10,0}{2}$	–	–	15,0	–	2,0	1,7	1 на 50 кв. м общей площади	0,8		

1	2	3	4	5	6	7	8	9	10	11	12	13	14	15	16	17	18	19	20	
3.3	6.8	Связь	Размещение объектов связи, радиовещания, телевидения, включая воздушные радиорелейные, надземные и подземные кабельные линии связи, линии радиификации, антенные поля, усилительные пункты на кабельных линиях связи, инфраструктуру спутниковой связи и телерадиовещания, за исключением объектов связи, размещение которых предусмотрено содержанием видов разрешенного использования с кодами 3.1.1, 3.2.3	Не подлежит установлению																

Виды разрешенного использования земельных участков и объектов капитального строительства для зон объектов образования и науки ОС-1/Б, ОС-1/Г, ОС-1/И, ОС-1/Л, ОС-1/Н. Предельные (минимальные и (или) максимальные) размеры земельных участков и предельные параметры разрешенного строительства, реконструкции объектов капитального строительства для подзон территориальных зон объектов образования и науки ОС-1/Л/В1, ОС-1/Н/В1

№ п/п	Виды разрешенного использования			Предельные (минимальные и (или) максимальные) размеры земельных участков			Минимальные отступы в целях определения мест допустимого размещения зданий, строений, сооружений			Предельная высота зданий, строений, сооружений	Максимальный процент застройки в границах земельного участка	Иные предельные параметры							Требования к архитектурным решениям объектов капитального строительства  (требования к архитектурным решениям объектов капитального строительства установлены для всех видов разрешенного использования)
	Кодовое обозначение	Наименование	Описание видов разрешенного использования земельных участков и объектов капитального строительства	Минимальная площадь земельного участка, кв. м	Максимальная площадь земельного участка, кв. м	Минимальный размер земельного участка по ширине вдоль красной линии улицы, дороги, проезда, м	От красной линии улицы, м	От красной линии проезда, м	От границы земельного участка, м			Максимальная этажность	Минимальный процент застройки в границах земельного участка	Минимальный процент озеленения	Максимальный процент застройки подземной части земельного участка	Допустимое превышение максимальной высоты объектов капитального строительства для зданий со скатной крышей, м	Максимальная высота ограждений земельных участков, устанавливаемых на границах с территориями общего пользования (улицами, бульварами, площадями)	Минимальное количество машино-мест для хранения индивидуального автотранспорта на территории земельных участков	
1	2	3	4	5	6	7	8	9	10	11	12	13	14	15	16	17	18	19	20
<b>Основные виды разрешенного использования</b>																			
1.1	3.1.1	Предоставление коммунальных услуг	Размещение зданий и сооружений, обеспечивающих поставку воды, тепла, электричества, газа, отвод канализационных стоков, очистку и уборку объектов недвижимости (котельных, водозаборов, очистных сооружений, насосных станций, водопроводов, линий электропередач, трансформаторных подстанций, газопроводов, линий связи, телефонных станций, канализаций)	–	–	–	–	–	–	$\frac{16,0}{4}$	80,0	–	–	–	–	2,5	–	–	1. Максимальные габариты зданий: 1.1. Длина фасада по уличному фронту, метры – от 40 до 70 м с учетом местоположения здания, (существующих характеристик зданий квартала) и рельефа местности.

1	2	3	4	5	6	7	8	9	10	11	12	13	14	15	16	17	18	19	20
1.2	3.5.1	Дошкольное, начальное и среднее общее образование	Размещение объектов капитального строительства, предназначенных для просвещения, дошкольного, начального и среднего общего образования (детские ясли, детские сады, школы, лицеи, гимназии, художественные, музыкальные школы, образовательные кружки и иные организации, осуществляющие деятельность по воспитанию, образованию и просвещению), в том числе зданий, спортивных сооружений, предназначенных для занятия обучающихся физической культурой и спортом	–	–	–	–	–	–	$\frac{16,0}{4}$	–	–	20,0	90,0	–	2,5	–	–	1.2. Ширина здания, метры – не более существующих корпусов исторических зданий 12–15 м. 1.3. Характер уличного силуэта – однородный, разноэтажный. 2. Характер архитектурного оформления интервала – зеленые насаждения, ограды. 3. Ориентация главных фасадов – фронтальная.
1.3	3.5.2	Среднее и высшее профессиональное образование	Размещение объектов капитального строительства, предназначенных для профессионального образования и просвещения (профессиональные технические училища, колледжи, художественные, музыкальные училища, общества знаний, институты, университеты, организации по переподготовке и повышению квалификации специалистов и иные организации, осуществляющие деятельность по образованию и просвещению), в том числе зданий, спортивных сооружений, предназначенных для занятия обучающихся физической культурой и спортом	–	–	–	–	–	–	$\frac{16,0}{4}$	–	–	25,0	90,0	–	2,5	–	–	4. Внутриквартальная планировка – полузамкнутая, замкнутая, незамкнутая с прерывистым фронтом застройки, ориентированной на основные планировочные направления. 5. Ограничения в части проведения работ по размещению информационных стендов, рекламных щитов, вывесок – вывески не должны
1.4	3.9	Обеспечение научной деятельности	Размещение зданий и сооружений для обеспечения научной деятельности. Содержание данного вида разрешенного использования включает в себя содержание видов разрешенного использования с кодами 3.9.1–3.9.3	–	–	–	5,0	3,0	3,0	$\frac{16,0}{4}$	60,0	30,0	20,0	90,0	–	2,5	1 на 200 кв. м общей площади	–	закрывать архитектурные и декоративные элементы фасадов здания. Форма, цветовое решение, шрифт вывески должны соответствовать архитектурному стилю здания; устройство афишных и газетных стендов, отдельно стоящих рекламных конструкций с форматами рекламных полей (ширина/высота): 0,9/1,2 м; 1,2/1,8 м; размещение информационных вывесок с названиями организаций на фасадах до 0,15% от площади фасадов. 6. Сохраняемый или возобновляемый исторический
1.5	3.9.1	Обеспечение деятельности в области гидрометеорологии и смежных с ней областях	Размещение объектов капитального строительства, предназначенных для наблюдений за физическими и химическими процессами, происходящими в окружающей среде, определения ее гидрометеорологических, агрометеорологических и гелиогеофизических характеристик, уровня загрязнения атмосферного воздуха, почв, водных объектов, в том числе по гидробиологическим показателям, и околоземного - космического пространства, зданий и сооружений, используемых в области гидрометеорологии и смежных с ней областях (доплеровские метеорологические радиолокаторы, гидрологические посты и другие)	Не подлежит установлению															

1	2	3	4	5	6	7	8	9	10	11	12	13	14	15	16	17	18	19	20
1.6	3.9.2	Проведение научных исследований	Размещение зданий и сооружений, предназначенных для проведения научных изысканий, исследований и разработок (научно-исследовательские и проектные институты, научные центры, инновационные центры, государственные академии наук, опытно-конструкторские центры, в том числе отраслевые)	–	–	–	5,0	3,0	3,0	$\frac{16,0}{4}$	60,0	30,0	20,0	90,0	–	2,5	1 на 200 кв. м общей площади	–	композиционно-пространственный тип застройки – периметральный с разрывами, с отдельными жилыми зданиями внутри квартала, повторяющимися фронт
1.7	3.9.3	Проведение научных испытаний	Размещение зданий и сооружений для проведения изысканий, испытаний опытных промышленных образцов, для размещения организаций, осуществляющих научные изыскания, исследования и разработки, научные и селекционные работы, ведение сельского и лесного хозяйства для получения ценных с научной точки зрения образцов растительного и животного мира	–	–	–	5,0	3,0	3,0	$\frac{16,0}{4}$	60,0	30,0	20,0	90,0	2,0	2,5	1 на 200 кв. м общей площади	–	застройки по периметру с разными размерами парцелл. 7. Архитектурно-стилевое решение - советский неоклассицизм, эклектика с применением традиционных архитектурных форм и пропорциональных параметров элементов фасадов. 8. Объемно-пространственные и композиционно-силуэтные характеристики – крыши двускатные, вальмовые с углом наклона от 10° до 25°, без устройства переломов кровли;
1.8	6.8	Связь	Размещение объектов связи, радиовещания, телевидения, включая воздушные радиорелейные, надземные и подземные кабельные линии связи, линии радиодифракции, антенные поля, усилительные пункты на кабельных линиях связи, инфраструктуру спутниковой связи и телерадиовещания, за исключением объектов связи, размещение которых предусмотрено содержанием видов разрешенного использования с кодами 3.1.1, 3.2.3	Не подлежит установлению															покрытие – металл окрашенный или современные материалы; сохранение характерных деталей и особенностей композиции фасадов: пилястры, карнизы, балконы, открытые лоджии, симметричность композиции фасадов, портики, сандрики, объемно-пространственные решения (арочные проездные проемы), оконные арочные проемы.
1.9	7.2.1	Размещение автомобильных дорог	Размещение автомобильных дорог за пределами населенных пунктов и технически связанных с ними сооружений, придорожных стоянок (парковок) транспортных средств в границах городских улиц и дорог, за исключением предусмотренных видами разрешенного использования с кодами 2.7.1, 4.9, 7.2.3, а также некапитальных сооружений, предназначенных для охраны транспортных средств; размещение объектов, предназначенных для размещения постов органов внутренних дел, ответственных за безопасность дорожного движения	Не подлежит установлению															9. Основные отделочные материалы – природный камень, штукатурка. 10. Цветовое решение – цвет стен: оттенки белых, охристых, бежевых, серых цветов. Цвет крыши: приглушенные оттенки серого, коричневого,
1.10	8.0	Обеспечение обороны и безопасности	Размещение объектов капитального строительства, необходимых для подготовки и поддержания в боевой готовности Вооруженных Сил Российской Федерации, других войск, воинских формирований и органов управлений ими (размещение военных организаций, внутренних войск, учреждений и других объектов, дислокация войск и сил флота), проведение воинских учений и других мероприятий, направленных на обеспечение боевой готовности	Не подлежит установлению															

1	2	3	4	5	6	7	8	9	10	11	12	13	14	15	16	17	18	19	20
			воинских частей; размещение зданий военных училищ, военных институтов, военных университетов, военных академий; размещение объектов, обеспечивающих осуществление таможенной деятельности																терракотового и бордового цветов; исключить применение светоотражающих покрытий и ярких материалов.
1.11	8.3	Обеспечение внутреннего правопорядка	Размещение объектов капитального строительства, необходимых для подготовки и поддержания в готовности органов внутренних дел, Росгвардии и спасательных служб, в которых существует военизированная служба; размещение объектов гражданской обороны, за исключением объектов гражданской обороны, являющихся частями производственных зданий	100	–	–	5,0	3,0	3,0	$\frac{16,0}{4}$	60,0	30,0	–	–	–	2,5	1 на 100 кв. м общей площади	0,7	11. Элементы благоустройства – сохранение решетчатых уличных ограждений, ворот, бутовых подпорных стенок; малые формы с использованием элементов стилей советский неоклассицизм и эклектика
1.12	9.3	Историко-культурная деятельность	Сохранение и изучение объектов культурного наследия народов Российской Федерации (памятников истории и культуры), в том числе: объектов археологического наследия, достопримечательных мест, мест бытования исторических промыслов, производств и ремесел, исторических поселений, недействующих военных и гражданских захоронений, объектов культурного наследия, хозяйственная деятельность, являющаяся историческим промыслом или ремеслом, а также хозяйственная деятельность, обеспечивающая познавательный туризм	Не подлежит установлению															
1.13	12.0	Земельные участки (территории) общего пользования	Земельные участки общего пользования. Содержание данного вида разрешенного использования включает в себя содержание видов разрешенного использования с кодами 12.0.1–12.0.2	Не подлежит установлению															
1.14	12.0.1	Улично-дорожная сеть	Размещение объектов улично-дорожной сети: автомобильных дорог, трамвайных путей и пешеходных тротуаров в границах населенных пунктов, пешеходных переходов, бульваров, площадей, проездов, велодорожек и объектов велотранспортной и инженерной инфраструктур; размещение придорожных стоянок (парковок) транспортных средств в границах городских улиц и дорог, за исключением предусмотренных видами разрешенного использования с кодами 2.7.1, 4.9, 7.2.3, а также некапитальных сооружений, предназначенных для охраны транспортных средств	Не подлежит установлению															
1.15	12.0.2	Благоустройство территории	Размещение декоративных, технических, планировочных, конструктивных устройств, элементов озеленения, различных видов	Не подлежит установлению															

1	2	3	4	5	6	7	8	9	10	11	12	13	14	15	16	17	18	19	20
			оборудования и оформления, малых архитектурных форм, некапитальных нестационарных строений и сооружений, информационных щитов и указателей, применяемых как составные части благоустройства территории, общественных туалетов																
<b>2</b>	<b>Условно разрешенные виды использования</b>																		
2.1	<b>7.3</b>	Водный транспорт	Размещение искусственно созданных для судоходства внутренних водных путей, размещение объектов капитального строительства внутренних водных путей, размещение объектов капитального строительства морских портов, размещение объектов капитального строительства, в том числе морских и речных портов, причалов, пристаней, гидротехнических сооружений, навигационного оборудования и других объектов, необходимых для обеспечения судоходства и водных перевозок, заправки водного транспорта	–	–	–	1,0	1,0	1,0	$\frac{16,0}{4}$	70,0	–	–	–	–	–	–	2,4	
<b>3</b>	<b>Вспомогательные виды разрешенного использования</b>																		
3.1	<b>2.7.1</b>	Хранение автотранспорта	Размещение отдельно стоящих и пристроенных гаражей, в том числе подземных, предназначенных для хранения автотранспорта, в том числе с разделением на машино-места, за исключением гаражей, размещение которых предусмотрено содержанием видов разрешенного использования с кодами 2.7.2, 4.9	–	–	20,0	5,0	3,0	3,0	$\frac{16,0}{4}$	–	–	–	90,0	0	–	–	–	В соответствии с требованиями к основным видам разрешенного использования
3.2	<b>3.2.4</b>	Общежития	Размещение зданий, предназначенных для размещения общежитий, предназначенных для проживания граждан на время их работы, службы или обучения, за исключением зданий, размещение которых предусмотрено содержанием вида разрешенного использования с кодом 4.7	–	–	20,0	5,0	3,0	3,0	$\frac{16,0}{4}$	–	–	25,0	90,0	–	1,7	1 на 8 комнат	1,2	
3.3	<b>3.4.1</b>	Амбулаторно-поликлиническое обслуживание	Размещение объектов капитального строительства, предназначенных для оказания гражданам амбулаторно-поликлинической медицинской помощи (поликлиники, фельдшерские пункты, пункты здравоохранения, центры матери и ребенка, диагностические центры, молочные кухни, станции донорства крови, клинические лаборатории)	–	–	–	5,0	3,0	3,0	$\frac{16,0}{4}$	–	–	25,0	60,0	2,0	2,5	1 на 25 посещений в смену	–	
3.4	<b>3.6.1</b>	Объекты культурно-досуговой деятельности	Размещение зданий, предназначенных для размещения музеев, выставочных залов, художественных галерей, домов культуры, библиотек, кинотеатров и кинозалов, театров, филармоний, концертных залов, планетариев	–	–	–	5,0	3,0	3,0	$\frac{16,0}{4}$	–	–	20,0	90,0	–	2,5	–	–	
3.5	<b>3.7.1</b>	Осуществление религиозных обрядов	Размещение зданий и сооружений, предназначенных для совершения религиозных обрядов и церемоний (в	–	–	–	5,0	3,0	3,0	$\frac{16,0}{4}$	–	–	25,0	–	–	3,0	1 на 8 одновременных	–	



1	2	3	4	5	6	7	8	9	10	11	12	13	14	15	16	17	18	19	20
			том числе церкви, соборы, храмы, часовни, мечети, молельные дома, синагоги)														посетителе й, но не менее 10 на объект		
3.6	4.6	Общественное питание	Размещение объектов капитального строительства в целях устройства мест общественного питания (рестораны, кафе, столовые, закусочные, бары)	–	–	15,0	5,0	3,0	3,0	$\frac{12,0}{3}$	–	–	20,0	40,0	2,0	1,7	1 на 7 посадочных мест	0,8	
3.7	4.9	Служебные гаражи	Размещение постоянных или временных гаражей, стоянок для хранения служебного автотранспорта, используемого в целях осуществления видов деятельности, предусмотренных видами разрешенного использования с кодами 3.0, 4.0, а также для стоянки и хранения транспортных средств общего пользования, в том числе в депо	–	–	15,0	5,0	3,0	3,0	$\frac{16,0}{4}$	–	–	10,0	90,0	–	2,5	–	–	
3.8	5.1.2	Обеспечение занятий спортом в помещениях	Размещение спортивных клубов, спортивных залов, бассейнов, физкультурно-оздоровительных комплексов в зданиях и сооружениях	–	–	–	5,0	3,0	3,0	$\frac{16,0}{4}$	–	–	25,0	90,0	–	1,7	1 на 55 кв. м общей площади	1	
3.9	5.1.3	Площадки для занятий спортом	Размещение площадок для занятия спортом и физкультурой на открытом воздухе (физкультурные площадки, беговые дорожки, поля для спортивной игры)	Не подлежит установлению															
3.10	5.4	Причалы для маломерных судов	Размещение сооружений, предназначенных для причаливания, хранения и обслуживания яхт, катеров, лодок и других маломерных судов	Не подлежит установлению															