



Общество с ограниченной ответственностью

«РЕАЛ»

*299011, г. Севастополь, ул. Адмирала Октябрьского, 9,
помещение 23*

ОГРН 1149204035265 ИНН 9203005089 КПП 920401001

ДОКУМЕНТАЦИЯ ПО ПЛАНИРОВКЕ ТЕРРИТОРИИ

(проект планировки территории и проекта межевания
территории) линейного объекта:

**«Проектирование и строительство канализационных
очистных сооружений «ЮЖНЫЕ» г. Севастополь»**

**Основная (утверждаемая) часть проекта межевания
территории**

Текстовая часть и чертежи межевания территории

ДПТ-ПМТ-1

Том 5

г.Севастополь – 2023 год



Общество с ограниченной ответственностью

«РЕАЛ»

*299011, г. Севастополь, ул. Адмирала Октябрьского, 9,
помещение 23*

ОГРН 1149204035265 ИНН 9203005089 КПП 920401001

ДОКУМЕНТАЦИЯ ПО ПЛАНИРОВКЕ ТЕРРИТОРИИ

(проект планировки территории и проекта межевания
территории) линейного объекта:

**«Проектирование и строительство канализационных
очистных сооружений «ЮЖНЫЕ» г. Севастополь»**

**Основная (утверждаемая) часть проекта межевания
территории**

ДПТ-ПМТ-1

Том 5

Директор _____ Н.Б.Доленко

Автор проекта ООО «Реал»
г.Севастополь – 2023 год

СОДЕРЖАНИЕ

№ п/п	Наименование	Примечание	
		лист	стр.
1	Титульный лист	1	1
2	Содержание	1	2
3	Состав проекта	1	3
Текстовая часть			
4	Пояснительная записка	45	5-50
Графическая часть			
5	Чертеж межевания территории М 1:500	16	1-16

Текстовая часть и чертежи межевания территории						Стадия	Лист	Листов
Кол.уч	Лист	№ док.	Подпись	Дата				
Директор	Доленко			09.23	СОДЕРЖАНИЕ ТОМА	П	1	1
Разработал	Бугаева			09.23		ООО «Реал»		
.								

СОСТАВ ПРОЕКТА

Номер тома	Обозначение	Наименование	Примечание
Основная (утверждаемая) часть проекта планировки территории			
Том 1	ДПТ-ППТ-1	Раздел 1 «Проект планировки территории. Графическая часть»	
Том 2	ДПТ-ППТ-2	Раздел 2 «Положение о размещении линейных объектов»	
Материалы по обоснованию проекта планировки территории			
Том 3	ДПТ-ППТ-3	Раздел 3 «Материалы по обоснованию проекта планировки территории. Графическая часть»	
Том 4	ДПТ-ППТ-4	Раздел 4 «Материалы по обоснованию проекта планировки территории. Пояснительная записка»	
Основная (утверждаемая) часть проекта межевания территории			
Материалы по обоснованию проекта межевания территории			
Том 5	ДПТ-ПМТ-1	Текстовая часть и чертежи межевания территории	

Документация по планировке территории (проект планировки территории и проект межевания территории) линейного объекта					
	Кол.уч	Лист	№ док.	Подпись	Дата
Нач. отдела	Короткий				09.23
Состав проекта					
ООО «Реал»					

ОГЛАВЛЕНИЕ

1.	Введение	4
2.	Информация о местоположении и краткая характеристика объекта проектирования	4
3.	Сведения об образуемых земельных участках	4
4.	Перечень координат образуемых земельных участков и частей земельных участков	6
5.	Приложение	31

					Основная (утверждаемая) часть проекта межевания территории	Лист
Изм.	Лист	№ докум	Подпись	Дата		3

1. Введение

Документация по планировке территории (проект межевания территории) для размещения линейного объекта: «Проектирование и строительство канализационных очистных сооружений «Южные» г. Севастополь».

Разработка проекта межевания территории выполнена в соответствии с требованиями Градостроительного кодекса РФ. Проект межевания территории подготовлен в составе проекта планировки территории.

Разрабатываемая документация по планировке территории линейного объекта корректирует границы зоны планируемого размещения линейного объекта, ранее утвержденные приказом Департамента архитектуры и градостроительства города Севастополя от 30.04.2019 № 90 в связи с корректировкой трассы прохождения линейного объекта. В период со дня вступления в силу постановления Правительства Российской Федерации от 2 апреля 2022 г. N 575 до 1 января 2024 г. в целях подготовки документации по планировке территории и внесения изменений в такую документацию принятие решения о подготовке документации по планировке территории и решения о подготовке изменений в документацию по планировке территории (если принятие такого решения предусмотрено соответствующими нормативными правовыми актами Российской Федерации, законами субъектов Российской Федерации, нормативными правовыми актами органов местного самоуправления) не требуется.

Используемая система координат – СК-63.

2. Информация о местоположении и краткая характеристика объекта проектирования

В административном отношении проектируемые объекты расположены на территории Гагаринского района города Севастополь.

Элемент планировочной структуры (в границах Гагаринского района) расположен в границах кадастровых кварталов 91:02:004002, 91:02:005001, 91:02:005002, 91:02:005003.

3. Сведения об образуемых земельных участках

В рамках проведения работ по объекту: «Проектирование и строительство канализационных очистных сооружений «Южные» г. Севастополь» планируются к образованию земельные участки/части земельных участков, необходимые для размещения объекта.

Участки необходимые для размещения объекта представляют собой территории вдоль запроектированных трасс трубопроводов, необходимые для выполнения всего комплекса подготовительных, земляных и строительно-монтажных работ, ограниченные условными линиями, проведёнными параллельно осям трубопроводов, по которым на местности устраивается ограждение строительной площадки.

В проекте межевания территории определены границы образуемых земельных участков, указаны условные номера образуемых земельных участков, их площади и способы образования, приведены кадастровые номера существующих земельных участков, в отношении которых предполагается их резервирование и (или) изъятие для государственных нужд, перечень кадастровых номеров земельных участков, на которых линейный объект может быть размещен на условии сервитута, публичного сервитута.

В соответствии с материалами проектной документации, необходимо предусмотреть раздел земельного участка с кадастровым номером 91:02:000000:378 с сохранением его в изменённых границах на земельный участок с условным номером 91:02:000000:378:ЗУ1 и земельный

					Основная (утверждаемая) часть проекта межевания территории	Лист
Изм.	Лист	№ докум	Подпись	Дата		4

участок 91:02:000000:378 с сохранением его в изменённых границах. Установить на образуемые земельные участки вид разрешенного – Коммунальное обслуживание (код 3.1).

Общая площадь зоны планируемого размещения объекта, необходимой для размещения объекта, составила 87794 кв.м., в том числе:

- общая площадь образуемых земельных участков, путем образования из земель государственной собственности, необходимых для размещения объекта составила 3219 кв.м.;
- общая площадь частей земельных участков, применительно к которым планируется установление сервитута (публичного сервитута) для размещения объекта составляет 7063 кв.м.;

Проектом межевания территории предлагается образовать 16 земельных участков с условными номерами: ЗУ1...: ЗУ16 общей площадью 3219 кв.м, путем образования из земель государственной собственности, необходимых для размещения объекта. Сведения об образуемых земельных участках приведены в Приложении Таблица №1 «Информация об образуемых земельных участках из земель государственной собственности линейного объекта «Проектирование и строительство канализационных очистных сооружений «Южные» г. Севастополь». Устанавливаемый вид разрешенного использования образуемых земельных участков «Коммунальное обслуживание – код (3.1)». Вид разрешенного использования земельных участков приведен в соответствии с приказом Федеральной службы государственной регистрации, кадастра и картографии от 10.11.2020 №П/0412 «Об утверждении классификатора видов разрешенного использования земельных участков».

Проектом межевания территории предлагается установить сервитут (публичный сервитут) на часть земельного участка с кадастровым номером 91:02:005001:38 с условным номером :38/чзу2, площадью 2 кв.м. Исключение данной части земельного участка приведет к изломанности линий и нарушению ширины полосы отвода, необходимой для размещения объекта.

Проектом межевания территории предлагается установить сервитут (публичный сервитут) на часть земельного участка с кадастровым номером 91:02:000000:482 с условным номером :482/чзу1, площадью 1 кв.м. Данное обстоятельство обусловлено тем, что в ЕГРН имеются сведения о контуре 5 земельного участка с кадастровым номером 91:02:000000:482, площадью 1 кв.м. Так как данный контур расположен в полосе отвода, необходимой для размещения объекта, исключить данные о нем не предоставляется возможным.

Проектом межевания территории предлагается земельный участок с кадастровым номером 91:02:000000:262, площадью 121 кв.м. с видом разрешенного использования «Коммунальное обслуживание» и категорией земель «Земли населенных пунктов» объединить с земельным участком с кадастровым номером 91:02:000000:378.

Информация о земельных участках (частях земельных участков), в отношении которых предполагаются резервирование и (или) изъятие для государственных нужд в границах документации по планировке территории линейного объекта «Проектирование и строительство канализационных очистных сооружений «Южные» г. Севастополь» приведена в Приложении Таблица № 2.

Информация об образуемых земельных участках путем раздела исходного земельного участка в границах документации по планировке территории линейного объекта «Проектирование и строительство канализационных очистных сооружений «Южные» г. Севастополь» приведена в Приложении Таблица № 3.

Информация об образуемых земельных участках путем раздела исходного земельного участка с сохранением его в изменённых границах в границах документации по планировке территории линейного объекта «Проектирование и строительство канализационных очистных сооружений «Южные» г. Севастополь» приведена в Приложении Таблица №4.

					Основная (утверждаемая) часть проекта межевания территории	Лист
Изм.	Лист	№ докум	Подпись	Дата		5

Информация о кадастровых номерах существующих земельных участков, на которых линейный объект может быть размещен на условии сервитута (публичного сервитута) в границах документации по планировке территории линейного объекта «Проектирование и строительство канализационных очистных сооружений «Южные» г. Севастополь» приведена в Приложении Таблица №5.

Информация об изымаемых объектах капитального строительства в границах документации по планировке территории линейного объекта «Проектирование и строительство канализационных очистных сооружений «Южные» г. Севастополь» приведена в Приложении Таблица №6.

Перечень координат характерных точек границ земельных участков, образуемых из земель государственной собственности в границах территории линейного объекта «Проектирование и строительство канализационных очистных сооружений «Южные» г. Севастополь» представлен в таблице 1.

Перечень координат характерных точек границ земельных участков (частей земельных участков), в отношении которых предполагаются резервирование и (или) изъятие в границах документации по планировке территории линейного «Проектирование и строительство канализационных очистных сооружений «Южные» г. Севастополь» представлен в таблице 2.

Перечень координат характерных точек границ образуемых земельных участков путем раздела исходного земельного участка в границах документации по планировке территории линейного объекта «Проектирование и строительство канализационных очистных сооружений «Южные» г. Севастополь» представлен в таблице 3.

Перечень координат характерных точек границ образуемых земельных участков путем раздела исходного земельного участка с сохранением его в измененных границах в границах документации по планировке территории линейного объекта «Проектирование и строительство канализационных очистных сооружений «Южные» г. Севастополь» представлен в таблице 4.

Перечень координат характерных точек границ земельных участков (частей земельных участков), на которых линейный объект может быть размещен на условии сервитута (публичного сервитута) в границах документации по планировке территории линейного объекта «Проектирование и строительство канализационных очистных сооружений «Южные» г. Севастополь» представлен в таблице 5.

Перечень координат характерных точек образуемых земельных участков 91:02:000000:378:ЗУ1, площадью 22130 кв.м. и 91:02:000000:378, площадью 60446 кв.м. путем раздела земельного участка с кадастровым номером 91:02:000000:378 с сохранением его в изменённых границах представлен в таблице 6.

Перечень координат характерных точек границы территории, применительно к которой осуществляется подготовка проекта межевания представлен в таблице 7.

Образуемые земельные участки с условным номером 91:02:005001:1:ЗУ2; 91:02:005003:221:ЗУ2; 91:02:005002:115:ЗУ2; 91:02:005002:362:ЗУ2; 91:02:005003:70:ЗУ2; 91:02:005003:1818:ЗУ2; 91:02:005003:174:ЗУ2; 91:02:005003:57:ЗУ2; 91:02:005003:335:ЗУ2; 91:02:005003:586:ЗУ2; 91:02:005003:195:ЗУ2; 91:02:005003:331:ЗУ2; 91:02:005003:1212:ЗУ2; 91:02:005003:338:ЗУ2; 91:02:005003:228:ЗУ2; 91:02:005003:484:ЗУ2; 91:02:005003:539:ЗУ2; 91:02:005003:840:ЗУ2 отнести к «Коммунальное обслуживание – код (3.1)» (таблица №2 Приложение). Возможное использование данных земельных участков будет устанавливаться дальнейшей документацией по планировке территории.

4. Перечень координат образуемых земельных участков и частей земельных участков

Таблица 1 – Перечень координат характерных точек границ земельных участков, образуемых из земель государственной собственности в границах территории линейного объекта «Проектирование и строительство канализационных очистных сооружений «Южные» г. Севастополь» (система координат СК-63)

Перечень координат характерных точек границ образуемого земельного участка :ЗУ1 для размещения объекта		
№ точки	X	Y
1	4926861,51	4372357,38
2	4926862,79	4372359,34
3	4926856,08	4372370,28
4	4926843,52	4372381,92
5	4926838,31	4372383,98
6	4926837,37	4372382,54
Перечень координат характерных точек границ образуемого земельного участка :ЗУ2 для размещения объекта		
№ точки	X	Y
1	4926849,27	4372397,57
2	4926872,49	4372429,84
3	4926870,82	4372431,56
4	4926869,52	4372431,80
5	4926847,59	4372398,20
Перечень координат характерных точек границ образуемого земельного участка :ЗУ3 для размещения объекта		
№ точки	X	Y
1	4927763,80	4373755,15
2	4927782,94	4373780,30
3	4927853,50	4373864,91
4	4927808,05	4373813,30
5	4927803,48	4373807,68
6	4927799,38	4373803,01
7	4927796,23	4373799,03
8	4927793,90	4373797,57
9	4927790,46	4373792,85
10	4927777,27	4373777,53
11	4927772,26	4373771,57
Перечень координат характерных точек границ образуемого земельного участка :ЗУ4 для размещения объекта		
№ точки	X	Y
1	4927890,71	4373960,55
2	4927891,85	4373955,22
3	4927892,21	4373955,17
4	4927893,01	4373954,76
5	4927915,86	4373978,25
6	4927920,63	4373988,27
7	4927943,87	4374021,82
8	4927958,32	4374052,30
9	4927939,92	4374033,01
10	4927938,58	4374035,92
11	4927937,84	4374034,61
12	4927934,18	4374028,19
13	4927929,42	4374019,84
14	4927924,25	4374031,78
15	4927920,58	4374024,04
16	4927928,68	4374004,30
17	4927928,13	4374003,19
18	4927914,15	4374010,48
19	4927910,43	4374002,63
20	4927917,33	4373998,60
21	4927910,83	4373987,22

22	4927895,76	4373960,78
23	4927894,48	4373967,34
24	4927891,31	4373960,65
Перечень координат характерных точек границ образуемого земельного участка :ЗУ5 для размещения объекта		
№ точки	X	Y
1	4927963,86	4374063,98
2	4927976,69	4374091,06
3	4927972,96	4374096,52
4	4927988,11	4374112,98
5	4927984,04	4374116,84
6	4927984,47	4374117,41
7	4927984,15	4374117,74
8	4927981,31	4374113,42
9	4927975,43	4374111,76
10	4927976,98	4374105,38
11	4927966,10	4374083,33
12	4927958,64	4374071,08
13	4927960,22	4374070,00
Перечень координат характерных точек границ образуемого земельного участка :ЗУ6 для размещения объекта		
№ точки	X	Y
1	4927984,70	4374144,10
2	4927985,12	4374143,68
3	4927996,36	4374132,63
4	4927997,53	4374132,83
5	4927993,57	4374135,88
Перечень координат характерных точек границ образуемого земельного участка :ЗУ7 для размещения объекта		
№ точки	X	Y
1	4927997,53	4374132,83
2	4928000,29	4374131,66
3	4928002,37	4374130,66
4	4928035,18	4374203,59
5	4928026,28	4374199,42
6	4928023,27	4374196,19
7	4928020,18	4374192,87
8	4928014,16	4374197,99
9	4928010,27	4374189,93
10	4928022,75	4374179,29
11	4928011,11	4374159,15
12	4928011,50	4374158,86
Перечень координат характерных точек границ образуемого земельного участка :ЗУ8 для размещения объекта		
№ точки	X	Y
1	4928049,52	4374271,21
2	4928050,88	4374269,57
3	4928051,87	4374271,31
4	4928057,43	4374265,54
5	4928060,86	4374261,99
6	4928067,20	4374271,97
7	4928062,52	4374275,54
8	4928054,55	4374281,62
Перечень координат характерных точек границ образуемого земельного участка :ЗУ9 для размещения объекта		
№ точки	X	Y
1	4928103,79	4374339,45
2	4928106,31	4374344,92
3	4928098,31	4374348,21
4	4928092,29	4374350,96
5	4928089,08	4374353,13
6	4928086,98	4374348,77
7	4928088,75	4374347,41
8	4928092,15	4374344,79
9	4928095,86	4374343,09

Изм.	Лист	№ докум	Подпись	Дата
------	------	---------	---------	------

Основная (утверждаемая) часть проекта
межевания территории

Лист

8

Перечень координат характерных точек границ образуемого земельного участка :ЗУ10 для размещения объекта

№ точки	X	Y
1	4928122,81	4374381,81
2	4928124,91	4374385,31
3	4928122,49	4374385,66
4	4928118,10	4374388,21
5	4928110,18	4374392,81
6	4928109,22	4374390,85
7	4928116,83	4374385,68

Перечень координат характерных точек границ образуемого земельного участка :ЗУ11 для размещения объекта

№ точки	X	Y
1	4928130,25	4374433,65
2	4928138,14	4374428,73
3	4928143,26	4374425,53
4	4928147,45	4374434,47
5	4928140,44	4374438,33
6	4928133,63	4374442,07

Перечень координат характерных точек границ образуемого земельного участка :ЗУ12 для размещения объекта

№ точки	X	Y
1	4928188,89	4374518,68
2	4928190,19	4374521,32
3	4928194,82	4374527,67
4	4928187,34	4374529,57
5	4928185,78	4374529,97
6	4928177,99	4374531,58
7	4928174,74	4374524,99
8	4928178,07	4374524,08
9	4928183,20	4374521,52

Перечень координат характерных точек границ образуемого земельного участка :ЗУ13 для размещения объекта

№ точки	X	Y
1	4928212,76	4374555,51
2	4928214,83	4374559,48
3	4928213,35	4374559,98
4	4928200,55	4374567,35
5	4928196,79	4374569,66
6	4928195,07	4374566,19
7	4928202,03	4374562,16
8	4928202,67	4374561,80

Перечень координат характерных точек границ образуемого земельного участка :ЗУ14 для размещения объекта

№ точки	X	Y
1	4928217,12	4374610,85
2	4928218,47	4374610,43
3	4928225,14	4374623,79
4	4928227,68	4374622,24
5	4928230,68	4374629,04
6	4928217,51	4374636,36
7	4928216,00	4374631,45
8	4928221,44	4374628,48
9	4928220,51	4374624,78
10	4928216,93	4374617,08
11	4928218,28	4374613,21

Перечень координат характерных точек границ образуемого земельного участка :ЗУ15 для размещения объекта

№ точки	X	Y
1	4928269,04	4374671,58
2	4928269,68	4374676,36

3	4928271,91	4374692,83
4	4928267,16	4374691,58
5	4928264,65	4374670,40
6	4928268,74	4374671,60
Перечень координат характерных точек границ образуемого земельного участка :ЗУ16 для размещения объекта		
№ точки	X	Y
1	4927888,18	4373905,26
2	4927888,52	4373905,32
3	4927890,78	4373908,86
4	4927881,18	4373951,99
5	4927878,23	4373947,01
6	4927883,70	4373934,88
7	4927888,55	4373909,55

Таблица 2 - Перечень координат характерных точек границ земельных участков (частей земельных участков), в отношении которых предполагаются резервирование и (или) изъятие в границах документации по планировке территории линейного «Проектирование и строительство канализационных очистных сооружений «Южные» г. Севастополь»

Перечень координат характерных точек границ земельного участка (части земельного участка) 91:02:005001:1:ЗУ1 (общая площадь по сведениям ЕГРН 790 кв.м) в отношении которого предполагаются резервирование и (или) изъятие для государственных нужд для размещения объекта площадью 504 кв.м		
№ точки	X	Y
1	4926917,22	4372581,77
2	4926920,22	4372607,63
3	4926920,04	4372620,59
4	4926919,86	4372633,53
5	4926913,74	4372633,59
6	4926905,52	4372582,24

Перечень координат характерных точек границ земельного участка (части земельного участка) 91:02:005001:1:ЗУ2 (общая площадь по сведениям ЕГРН 790 кв.м) в отношении которого предполагаются резервирование и (или) изъятие для государственных нужд для размещения объекта площадью 286 кв.м		
№ точки	X	Y
1	4926917,22	4372581,77
2	4926930,31	4372581,25
3	4926929,07	4372607,57
4	4926920,22	4372607,63
1	4926917,22	4372581,77

Перечень координат характерных точек границ земельного участка (части земельного участка) 91:02:005003:221:ЗУ1 (общая площадь по сведениям ЕГРН 407 кв.м) в отношении которого предполагаются резервирование и (или) изъятие для государственных нужд для размещения объекта площадью 146 кв.м		
№ точки	X	Y
1	4927894,48	4373967,34
2	4927895,76	4373960,78
3	4927910,83	4373987,22
4	4927905,44	4373990,46

Перечень координат характерных точек границ земельного участка (части земельного участка) 91:02:005003:221:ЗУ2 (общая площадь по сведениям ЕГРН 407 кв.м) в отношении которого предполагаются резервирование и (или) изъятие для государственных нужд для размещения объекта площадью 261 кв.м		
№ точки	X	Y
1	4927905,44	4373990,46
2	4927887,91	4374000,99
3	4927894,48	4373967,34
1	4927905,44	4373990,46

Перечень координат характерных точек границ земельного участка (части земельного участка) 91:02:005002:115:ЗУ1 (общая площадь по сведениям ЕГРН 417 кв.м) в отношении которого предполагаются резервирование и (или) изъятие для государственных нужд для размещения объекта площадью 98 кв.м		
№ точки	X	Y
1	4927905,44	4373990,46
2	4927910,83	4373987,22

3	4927917,33	4373998,60
4	4927910,43	4374002,63
5	4927905,23	4373991,66
Перечень координат характерных точек границ земельного участка (части земельного участка) 91:02:005002:115:ЗУ2 (общая площадь по сведениям ЕГРН 417 кв.м) в отношении которого предполагаются резервирование и (или) изъятие для государственных нужд для размещения объекта площадью 319 кв.м		
№ точки	X	Y
1	4 927 910,43	4 374 002,63
2	4 927 890,78	4 374 014,10
3	4 927 884,59	4 374 017,46
4	4 927 887,91	4 374 000,99
5	4 927 905,44	4 373 990,46
6	4 927 905,23	4 373 991,66
1	4 927 910,43	4 374 002,63
Перечень координат характерных точек границ земельного участка (части земельного участка) 91:02:005002:362:ЗУ1 (общая площадь по сведениям ЕГРН 279 кв.м) в отношении которого предполагаются резервирование и (или) изъятие для государственных нужд для размещения объекта площадью 128 кв.м		
№ точки	X	Y
1	4927914,15	4374010,48
2	4927928,13	4374003,19
3	4927928,68	4374004,30
4	4927920,58	4374024,04
Перечень координат характерных точек границ земельного участка (части земельного участка) 91:02:005002:362:ЗУ2 (общая площадь по сведениям ЕГРН 279 кв.м) в отношении которого предполагаются резервирование и (или) изъятие для государственных нужд для размещения объекта площадью 151 кв.м		
№ точки	X	Y
1	4927914,15	4374010,48
2	4927920,58	4374024,04
3	4927919,55	4374026,56
4	4927899,75	4374017,98
1	4927914,15	4374010,48
Перечень координат характерных точек границ земельного участка (части земельного участка) 91:02:005003:70:ЗУ1 (общая площадь по сведениям ЕГРН 469 кв.м) в отношении которого предполагаются резервирование и (или) изъятие для государственных нужд для размещения объекта площадью 194 кв.м		
№ точки	X	Y
1	4927924,25	4374031,78
2	4927929,42	4374019,84
3	4927934,18	4374028,19
4	4927937,84	4374034,61
5	4927932,43	4374049,04
Перечень координат характерных точек границ земельного участка (части земельного участка) 91:02:005003:70:ЗУ2 (общая площадь по сведениям ЕГРН 469 кв.м) в отношении которого предполагаются резервирование и (или) изъятие для государственных нужд для размещения объекта площадью 275 кв.м		
№ точки	X	Y
1	4927924,25	4374031,78
2	4927932,43	4374049,04
3	4927928,20	4374060,31
4	4927914,06	4374055,31
1	4927924,25	4374031,78
Перечень координат характерных точек границ земельного участка (части земельного участка) 91:02:005003:1818:ЗУ1 (общая площадь по сведениям ЕГРН 906 кв.м) в отношении которого предполагаются резервирование и (или) изъятие для государственных нужд для размещения объекта площадью 712 кв.м		
№ точки	X	Y
1	4927932,43	4374049,04
2	4927937,84	4374034,61
3	4927938,58	4374035,92
4	4927939,92	4374033,01
5	4927958,32	4374052,30
6	4927966,03	4374060,38
7	4927963,86	4374063,98
8	4927960,22	4374070,00

Изм.	Лист	№ докум	Подпись	Дата
------	------	---------	---------	------

Основная (утверждаемая) часть проекта
межевания территории

Лист

11

9	4927958,64	4374071,08
10	4927957,96	4374070,84
11	4927957,05	4374073,93
12	4927942,10	4374066,96
13	4927941,27	4374067,69

Перечень координат характерных точек границ земельного участка (части земельного участка) 91:02:005003:1818:ЗУ2 (общая площадь по сведениям ЕГРН 906 кв.м) в отношении которого предполагаются резервирование и (или) изъятие для государственных нужд для размещения объекта площадью 194 кв.м

№ точки	X	Y
1	4927941,27	4374067,69
2	4927936,34	4374072,06
3	4927923,87	4374068,41
4	4927928,20	4374060,31
5	4927932,43	4374049,04
1	4927941,27	4374067,69

Перечень координат характерных точек границ земельного участка (части земельного участка) 91:02:005003:174:ЗУ1 (общая площадь по сведениям ЕГРН 508 кв.м) в отношении которого предполагаются резервирование и (или) изъятие для государственных нужд для размещения объекта площадью 155 кв.м

№ точки	X	Y
1	4927957,05	4374073,93
2	4927952,09	4374090,52
3	4927941,27	4374067,69
4	4927942,10	4374066,96

Перечень координат характерных точек границ земельного участка (части земельного участка) 91:02:005003:174:ЗУ2 (общая площадь по сведениям ЕГРН 508 кв.м) в отношении которого предполагаются резервирование и (или) изъятие для государственных нужд для размещения объекта площадью 353 кв.м

№ точки	X	Y
1	4927941,27	4374067,69
2	4927952,09	4374090,52
3	4927948,10	4374103,85
4	4927946,17	4374103,29
5	4927933,83	4374099,72
6	4927937,51	4374086,57
7	4927941,46	4374073,57
8	4927936,34	4374072,06
1	4927941,27	4374067,69

Перечень координат характерных точек границ земельного участка (части земельного участка) 91:02:005003:57:ЗУ1 (общая площадь по сведениям ЕГРН 603 кв.м) в отношении которого предполагаются резервирование и (или) изъятие для государственных нужд для размещения объекта площадью 516 кв.м

№ точки	X	Y
1	4927952,09	4374090,52
2	4927957,05	4374073,93
3	4927957,96	4374070,84
4	4927958,64	4374071,08
5	4927966,10	4374083,32
6	4927976,98	4374105,38
7	4927975,43	4374111,76
8	4927960,05	4374107,31

Перечень координат характерных точек границ земельного участка (части земельного участка) 91:02:005003:57:ЗУ2 (общая площадь по сведениям ЕГРН 603 кв.м) в отношении которого предполагаются резервирование и (или) изъятие для государственных нужд для размещения объекта площадью 87 кв.м

№ точки	X	Y
1	4 927 952,09	4 374 090,52
2	4 927 960,05	4 374 107,31
3	4 927 948,10	4 374 103,85
1	4 927 952,09	4 374 090,52

Перечень координат характерных точек границ земельного участка (части земельного участка) 91:02:005003:140 (общая площадь по сведениям ЕГРН 479 кв.м) в отношении которого предполагаются резервирование и (или) изъятие для государственных нужд для размещения объекта площадью 479 кв.м

№ точки	X	Y
1	4927997,53	4374132,83

Изм.	Лист	№ докум	Подпись	Дата
------	------	---------	---------	------

Основная (утверждаемая) часть проекта
межевания территории

Лист

12

2	4928011,50	4374158,86
3	4928011,11	4374159,15
4	4928001,11	4374166,70
5	4928002,33	4374168,02
6	4928000,09	4374169,46
7	4927992,41	4374156,96
8	4927991,24	4374157,92
9	4927984,70	4374144,10
10	4927993,57	4374135,88

Перечень координат характерных точек границ земельного участка (части земельного участка) 91:02:005003:637 (общая площадь по сведениям ЕГРН 811 кв.м) в отношении которого предполагается резервирование и (или) изъятие для государственных нужд для размещения объекта площадью 811 кв.м

№ точки	X	Y
1	4928035,18	4374203,59
2	4928044,22	4374223,47
3	4928043,62	4374223,98
4	4928042,15	4374225,23
5	4928060,86	4374261,99
6	4928057,43	4374265,54
7	4928051,87	4374271,31
8	4928050,88	4374269,57
9	4928049,97	4374267,99
10	4928051,49	4374266,91
11	4928032,96	4374229,29
12	4928020,83	4374203,94
13	4928025,27	4374200,26
14	4928026,28	4374199,42

Перечень координат характерных точек границ земельного участка (части земельного участка) 91:02:005003:335:ЗУ1 (общая площадь по сведениям ЕГРН 510 кв.м) в отношении которого предполагаются резервирование и (или) изъятие для государственных нужд для размещения объекта площадью 343 кв.м

№ точки	X	Y
1	4928067,20	4374271,97
2	4928068,50	4374274,17
3	4928077,45	4374290,42
4	4928071,87	4374294,50
5	4928063,66	4374300,49
6	4928054,55	4374281,62
7	4928062,52	4374275,54

Перечень координат характерных точек границ земельного участка (части земельного участка) 91:02:005003:335:ЗУ2 (общая площадь по сведениям ЕГРН 510 кв.м) в отношении которого предполагаются резервирование и (или) изъятие для государственных нужд для размещения объекта площадью 167 кв.м

№ точки	X	Y
1	4 928 054,55	4 374 281,62
2	4 928 063,66	4 374 300,49
3	4 928 058,70	4 374 304,12
4	4 928 046,87	4 374 288,35
5	4 928 047,44	4 374 287,04
1	4 928 054,55	4 374 281,62

Перечень координат характерных точек границ земельного участка (части земельного участка) 91:02:005003:586:ЗУ1 (общая площадь по сведениям ЕГРН 473 кв.м) в отношении которого предполагаются резервирование и (или) изъятие для государственных нужд для размещения объекта площадью 394 кв.м

№ точки	X	Y
1	4928077,45	4374290,42
2	4928088,47	4374310,33
3	4928081,89	4374314,78
4	4928073,35	4374320,56
5	4928063,66	4374300,49
6	4928071,87	4374294,50

Перечень координат характерных точек границ земельного участка (части земельного участка) 91:02:005003:586:ЗУ2 (общая площадь по сведениям ЕГРН 473 кв.м) в отношении которого предполагаются резервирование и (или) изъятие для государственных нужд для размещения объекта площадью 79 кв.м

№ точки	X	Y
1	4 928 063,66	4 374 300,50
2	4 928 073,35	4 374 320,56
3	4 928 072,44	4 374 321,18
4	4 928 058,70	4 374 304,12
1	4 928 063,66	4 374 300,50

Перечень координат характерных точек границ земельного участка (части земельного участка) 91:02:005003:195:ЗУ1 (общая площадь по сведениям ЕГРН 621 кв.м) в отношении которого предполагаются резервирование и (или) изъятие для государственных нужд для размещения объекта площадью 562 кв.м

№ точки	X	Y
1	4928073,35	4374320,56
2	4928081,89	4374314,78
3	4928088,47	4374310,33
4	4928096,63	4374324,93
5	4928103,79	4374339,45
6	4928095,86	4374343,09
7	4928092,15	4374344,79
8	4928081,73	4374338,30

Перечень координат характерных точек границ земельного участка (части земельного участка) 91:02:005003:331:ЗУ2 (общая площадь по сведениям ЕГРН 621 кв.м) в отношении которого предполагаются резервирование и (или) изъятие для государственных нужд для размещения объекта площадью 59 кв.м

№ точки	X	Y
1	4 928 072,44	4 374 321,18
2	4 928 073,35	4 374 320,56
3	4 928 081,73	4 374 338,30
4	4 928 067,88	4 374 323,18
1	4 928 072,44	4 374 321,18

Перечень координат характерных точек границ земельного участка (части земельного участка) 91:02:005003:331:ЗУ1 (общая площадь по сведениям ЕГРН 500 кв.м) в отношении которого предполагаются резервирование и (или) изъятие для государственных нужд для размещения объекта площадью 359 кв.м

№ точки	X	Y
1	4928106,31	4374344,92
2	4928113,88	4374361,33
3	4928106,74	4374365,30
4	4928100,80	4374368,64
5	4928097,68	4374370,39
6	4928093,70	4374362,69
7	4928089,08	4374353,13
8	4928092,29	4374350,96
9	4928098,31	4374348,21

Перечень координат характерных точек границ земельного участка (части земельного участка) 91:02:005003:331:ЗУ2 (общая площадь по сведениям ЕГРН 500 кв.м) в отношении которого предполагаются резервирование и (или) изъятие для государственных нужд для размещения объекта площадью 141 кв.м

№ точки	X	Y
1	4 928 097,68	4 374 370,39
2	4 928 092,13	4 374 373,51
3	4 928 081,86	4 374 358,01
4	4 928 089,08	4 374 353,13
5	4 928 093,70	4 374 362,69
1	4 928 097,68	4 374 370,39

Перечень координат характерных точек границ земельного участка (части земельного участка) 91:02:005003:1213 (общая площадь по сведениям ЕГРН 260 кв.м) в отношении которого предполагаются резервирование и (или) изъятие для государственных нужд для размещения объекта площадью 260 кв.м

№ точки	X	Y
1	4928113,88	4374361,33
2	4928119,94	4374375,17
3	4928108,02	4374379,68
4	4928108,73	4374384,90
5	4928106,98	4374386,29
6	4928105,39	4374387,55
7	4928099,45	4374379,07

Изм.	Лист	№ докум	Подпись	Дата
------	------	---------	---------	------

Основная (утверждаемая) часть проекта
межевания территории

Лист

14

8	4928101,47	4374377,71
9	4928104,56	4374375,63
10	4928100,80	4374368,64
11	4928106,74	4374365,30

Перечень координат характерных точек границ земельного участка 91:02:005003:1212:ЗУ1 (общая площадь по сведениям ЕГРН 343 кв.м) в отношении которого предполагаются резервирование и (или) изъятие для государственных нужд для размещения объекта площадью 29 кв.м (условный номер части земельного участка 91:02:005003:1212:ЗУ1/чзу1)

№ точки	X	Y
1	4928100,80	4374368,64
2	4928104,56	4374375,63
3	4928101,47	4374377,71
4	4928097,68	4374370,39

площадью 131 кв.м (условный номер части земельного участка 91:02:005003:1212:ЗУ1/чзу2)

№ точки	X	Y
1	4928119,94	4374375,17
2	4928122,81	4374381,81
3	4928116,83	4374385,68
4	4928109,22	4374390,85
5	4928106,98	4374386,29
6	4928108,73	4374384,90
7	4928108,02	4374379,68

Перечень координат характерных точек границ земельного участка (части земельного участка) 91:02:005003:1212:ЗУ2 (общая площадь по сведениям ЕГРН 343 кв.м) в отношении которого предполагаются резервирование и (или) изъятие для государственных нужд для размещения объекта площадью 183 кв.м

№ точки	X	Y
1	4 928 106,98	4 374 386,29
2	4 928 109,22	4 374 390,85
3	4 928 103,31	4 374 394,87
4	4 928 102,07	4 374 393,35
5	4 928 098,74	4 374 395,99
6	4 928 098,40	4 374 395,07
7	4 928 092,99	4 374 388,21
8	4 928 098,65	4 374 383,32
9	4 928 092,13	4 374 373,51
10	4 928 097,68	4 374 370,39
11	4 928 101,47	4 374 377,71
12	4 928 099,45	4 374 379,07
13	4 928 105,39	4 374 387,55
1	4 928 106,98	4 374 386,29

Перечень координат характерных точек границ земельного участка (части земельного участка) 91:02:005003:338:ЗУ1 (общая площадь по сведениям ЕГРН 534 кв.м) в отношении которого предполагаются резервирование и (или) изъятие для государственных нужд для размещения объекта площадью 341 кв.м

№ точки	X	Y
1	4928124,91	4374385,31
2	4928125,49	4374385,23
3	4928133,28	4374401,16
4	4928126,96	4374406,15
5	4928119,59	4374411,96
6	4928110,18	4374392,81
7	4928118,10	4374388,21
8	4928122,49	4374385,66

Перечень координат характерных точек границ земельного участка (части земельного участка) 91:02:005003:338:ЗУ2 (общая площадь по сведениям ЕГРН 534 кв.м) в отношении которого предполагаются резервирование и (или) изъятие для государственных нужд для размещения объекта площадью 193 кв.м

№ точки	X	Y
1	4 928 099,74	4 374 398,73
2	4 928 110,18	4 374 392,81
3	4 928 119,59	4 374 411,96
4	4 928 114,76	4 374 415,77
5	4 928 108,30	4 374 407,74

Изм.	Лист	№ докум	Подпись	Дата
------	------	---------	---------	------

Основная (утверждаемая) часть проекта
межевания территории

Лист

15

1	4 928 099,74	4 374 398,73
Перечень координат характерных точек границ земельного участка (части земельного участка) 91:02:005003:228:ЗУ1 (общая площадь по сведениям ЕГРН 524 кв.м) в отношении которого предполагается резервирование и (или) изъятие для государственных нужд для размещения объекта площадью 441 кв.м		
№ точки	X	Y
1	4928119,59	4374411,96
2	4928126,96	4374406,15
3	4928133,28	4374401,16
4	4928145,61	4374424,06
5	4928143,26	4374425,53
6	4928138,14	4374428,73
7	4928130,25	4374433,65
Перечень координат характерных точек границ земельного участка (части земельного участка) 91:02:005003:228:ЗУ2 (общая площадь по сведениям ЕГРН 524 кв.м) в отношении которого предполагаются резервирование и (или) изъятие для государственных нужд для размещения объекта площадью 83 кв.м		
№ точки	X	Y
1	4 928 119,59	4 374 411,96
2	4 928 130,25	4 374 433,65
3	4 928 129,51	4 374 434,11
4	4 928 114,76	4 374 415,77
1	4 928 119,59	4 374 411,96
Перечень координат характерных точек границ земельного участка (части земельного участка) 91:02:005003:536 (общая площадь по сведениям ЕГРН 531 кв.м) в отношении которого предполагаются резервирование и (или) изъятие для государственных нужд для размещения объекта площадью 531 кв.м		
№ точки	X	Y
1	4928133,63	4374442,07
2	4928140,44	4374438,33
3	4928147,45	4374434,47
4	4928162,24	4374461,56
5	4928161,23	4374462,16
6	4928154,68	4374466,04
7	4928147,62	4374470,23
8	4928138,92	4374455,77
Перечень координат характерных точек границ земельного участка (части земельного участка) 91:02:005003:484:ЗУ1 (общая площадь по сведениям ЕГРН 1200 кв.м) в отношении которого предполагается резервирование и (или) изъятие для государственных нужд для размещения объекта площадью 950 кв.м		
№ точки	X	Y
1	4928147,62	4374470,23
2	4928154,68	4374466,04
3	4928161,23	4374462,16
4	4928189,27	4374518,49
5	4928188,89	4374518,68
6	4928183,20	4374521,52
7	4928178,07	4374524,08
8	4928172,67	4374516,04
9	4928166,27	4374507,83
Перечень координат характерных точек границ земельного участка (части земельного участка) 91:02:005003:484:ЗУ2 (общая площадь по сведениям ЕГРН 1200 кв.м) в отношении которого предполагается резервирование и (или) изъятие для государственных нужд для размещения объекта площадью 250 кв.м		
№ точки	X	Y
1	4 928 147,62	4 374 470,23
2	4 928 166,27	4 374 507,83
3	4 928 161,51	4 374 501,73
4	4 928 148,57	4 374 486,15
5	4 928 142,35	4 374 481,20
6	4 928 139,65	4 374 480,50
7	4 928 138,47	4 374 480,51
8	4 928 136,96	4 374 478,66
9	4 928 142,75	4 374 473,59
10	4 928 140,16	4 374 469,95
11	4 928 141,65	4 374 467,58

Изм.	Лист	№ докум	Подпись	Дата
------	------	---------	---------	------

Основная (утверждаемая) часть проекта
межевания территории

Лист

16

12	4 928 144,63	4 374 465,26
1	4 928 147,62	4 374 470,23
Перечень координат характерных точек границ земельного участка (части земельного участка) 91:02:005003:794 (общая площадь по сведениям ЕГРН 503 кв.м) в отношении которого предполагается резервирование и (или) изъятие для государственных нужд для размещения объекта площадью 503 кв.м		
№ точки	X	Y
1	4928194,82	4374527,67
2	4928199,56	4374526,46
3	4928200,54	4374526,42
4	4928215,59	4374553,74
5	4928214,05	4374554,71
6	4928212,76	4374555,51
7	4928202,67	4374561,80
8	4928197,37	4374551,81
9	4928185,78	4374529,97
10	4928187,34	4374529,57
Перечень координат характерных точек границ земельного участка (части земельного участка) 91:02:005003:1200 (общая площадь по сведениям ЕГРН 314 кв.м) в отношении которого предполагаются резервирование и (или) изъятие для государственных нужд для размещения объекта площадью 314 кв.м		
№ точки	X	Y
1	4928216,19	4374559,09
2	4928217,87	4374559,82
3	4928219,15	4374560,60
4	4928225,64	4374572,55
5	4928214,23	4374577,98
6	4928214,88	4374579,34
7	4928212,92	4374580,32
8	4928210,75	4374581,51
9	4928209,95	4374581,94
10	4928200,55	4374567,35
11	4928213,35	4374559,98
12	4928214,83	4374559,48
Перечень координат характерных точек границ земельного участка (части земельного участка) 91:02:005003:1182 (общая площадь по сведениям ЕГРН 120 кв.м) в отношении которого предполагается резервирование и (или) изъятие для государственных нужд для размещения объекта площадью 120 кв.м		
№ точки	X	Y
1	4928214,23	4374577,98
2	4928225,64	4374572,55
3	4928226,02	4374572,37
4	4928229,55	4374579,33
5	4928216,08	4374586,32
6	4928212,92	4374580,32
7	4928214,88	4374579,34
Перечень координат характерных точек границ земельного участка (части земельного участка) 91:02:005003:1001 (общая площадь по сведениям ЕГРН 550 кв.м) в отношении которого предполагается резервирование и (или) изъятие для государственных нужд для размещения объекта площадью 550 кв.м		
№ точки	X	Y
1	4928229,55	4374579,33
2	4928242,31	4374602,57
3	4928242,49	4374612,38
4	4928232,48	4374619,29
5	4928216,08	4374586,32
Перечень координат характерных точек границ земельного участка (части земельного участка) 91:02:005003:539:ЗУ1 (общая площадь по сведениям ЕГРН 502 кв.м) в отношении которого предполагается резервирование и (или) изъятие для государственных нужд для размещения объекта площадью 416 кв.м		
№ точки	X	Y
1	4928212,92	4374580,32
2	4928216,08	4374586,32
3	4928232,48	4374619,29
4	4928228,77	4374621,57
5	4928227,68	4374622,24

Изм.	Лист	№ докум	Подпись	Дата

Основная (утверждаемая) часть проекта
межевания территории

Лист

17

6	4928225,14	4374623,79
7	4928218,47	4374610,43
8	4928217,12	4374610,85
9	4928204,30	4374584,89
10	4928209,95	4374581,94
11	4928210,75	4374581,51

Перечень координат характерных точек границ земельного участка (части земельного участка) 91:02:005003:539:ЗУ2 (общая площадь по сведениям ЕГРН 502 кв.м) в отношении которого предполагаются резервирование и (или) изъятие для государственных нужд для размещения объекта площадью 86 кв.м

№ точки	X	Y
1	4 928 204,30	4 374 584,89
2	4 928 217,12	4 374 610,85
3	4 928 214,18	4 374 611,77
4	4 928 201,70	4 374 586,45
1	4 928 204,30	4 374 584,89

Перечень координат характерных точек границ земельного участка (части земельного участка) 91:02:005003:373 (общая площадь по сведениям ЕГРН 406 кв.м) в отношении которого предполагаются резервирование и (или) изъятие для государственных нужд для размещения объекта площадью 406 кв.м

№ точки	X	Y
1	4928233,46	4374627,49
2	4928234,01	4374628,73
3	4928242,78	4374648,04
4	4928241,84	4374648,61
5	4928227,97	4374657,08
6	4928217,51	4374636,36
7	4928230,68	4374629,04
8	4928231,84	4374628,39

Перечень координат характерных точек границ земельного участка (части земельного участка) 91:02:005003:840:ЗУ1 (общая площадь по сведениям ЕГРН 896 кв.м) в отношении которого предполагаются резервирование и (или) изъятие для государственных нужд для размещения объекта площадью 517 кв.м

№ точки	X	Y
1	4928242,15	4374648,41
2	4928242,80	4374649,87
3	4928249,83	4374665,16
4	4928250,82	4374667,32
5	4928244,46	4374671,92
6	4928251,62	4374688,34
7	4928251,54	4374689,85
8	4928251,41	4374692,24
9	4928244,48	4374693,13
10	4928243,37	4374693,27
11	4928242,70	4374690,79
12	4928241,14	4374684,99
13	4928233,94	4374669,64
14	4928227,97	4374657,07
15	4928241,84	4374648,61

Перечень координат характерных точек границ земельного участка (части земельного участка) 91:02:005003:840:ЗУ2 (общая площадь по сведениям ЕГРН 896 кв.м) в отношении которого предполагаются резервирование и (или) изъятие для государственных нужд для размещения объекта площадью 379 кв.м

№ точки	X	Y
1	4 928 227,97	4 374 657,07
2	4 928 233,94	4 374 669,64
3	4 928 241,14	4 374 684,99
4	4 928 242,70	4 374 690,79
5	4 928 243,37	4 374 693,27
6	4 928 240,56	4 374 693,63
7	4 928 235,68	4 374 685,69
8	4 928 212,31	4 374 666,91
1	4 928 227,97	4 374 657,07

Изм.	Лист	№ докум	Подпись	Дата
------	------	---------	---------	------

Основная (утверждаемая) часть проекта
межевания территории

Лист

18

-* В таблице №2 приведены координаты частей изымаемых земельных участков с кадастровыми номерами 91:02:005001:1, 91:02:005003:221, 91:02:005002:115, 91:02:005002:362, 91:02:005003:70, 91:02:005003:1818, 91:02:005003:174, 91:02:005003:57, 91:02:005003:335; 91:02:005003:586, 91:02:005003:195, 91:02:005003:331, 91:02:005003:1212, 91:02:005003:338, 91:02:005003:228, 91:02:005003:484, 91:02:005003:539, 91:02:005003:840, которые войдут в границы образуемого земельного участка путем объединения с земельным участком с кадастровым номером 91:02:000000:378. Документацией по планировке территории предусматривается изъятие земельных участков с кадастровыми номерами 91:02:005001:1, 91:02:005003:221, 91:02:005002:115, 91:02:005002:362, 91:02:005003:70, 91:02:005003:1818, 91:02:005003:174, 91:02:005003:57, 91:02:005003:335; 91:02:005003:586, 91:02:005003:195, 91:02:005003:331, 91:02:005003:1212, 91:02:005003:338, 91:02:005003:228, 91:02:005003:484, 91:02:005003:539, 91:02:005003:840 полностью в их границах, сведения о местоположении которых, внесены в ЕГРН;

-* В таблице №2 приведены координаты земельных участков с кадастровыми номерами 91:02:005003:140, 91:02:005003:637, 91:02:005003:1213, 91:02:005003:536, 91:02:005003:794, 91:02:005003:1200, 91:02:005003:1182, 91:02:005003:1001, 91:02:005003:373, которые полностью входят в границы линейного объекта «Проектирование и строительство канализационных очистных сооружений «Южные» г. Севастополь». Документацией по планировке территории предусматривается изъятие земельных участков с кадастровыми номерами 91:02:005003:140, 91:02:005003:637, 91:02:005003:1213, 91:02:005003:536, 91:02:005003:794, 91:02:005003:1200, 91:02:005003:1182, 91:02:005003:1001, 91:02:005003:373 полностью в их границах, сведения о местоположении которых, внесены в ЕГРН.

Таблица 3 - Перечень координат характерных точек границ образуемых земельных участков путем раздела исходного земельного участка в границах документации по планировке территории линейного объекта «Проектирование и строительство канализационных очистных сооружений «Южные» г. Севастополь»

Перечень координат характерных точек границ образуемого земельного участка 91:02:005001:4:3У1, площадью 137 кв.м, путем раздела исходного земельного участка с кадастровым номером 91:02:005001:4 (общая площадь по сведениям ЕГРН 790 кв.м)		
№ точки	X	Y
1	4926909,15	4372512,11
2	4926911,31	4372530,76
3	4926902,33	4372530,75
4	4926903,40	4372512,14
Перечень координат характерных точек границ образуемого земельного участка 91:02:005001:3:3У1, площадью 237 кв.м., путем раздела исходного земельного участка с кадастровым номером 91:02:005001:3 (общая площадь по сведениям ЕГРН 790 кв.м)		
№ точки	X	Y
1	4926902,33	4372530,75
2	4926911,31	4372530,76
3	4926913,90	4372553,12
4	4926901,87	4372553,54
Перечень координат характерных точек границ образуемого земельного участка 91:02:005001:2:3У1, площадью 350 кв.м, путем раздела исходного земельного участка с кадастровым номером 91:02:005001:2 (общая площадь по сведениям ЕГРН 790 кв.м)		
№ точки	X	Y
1	4926901,87	4372553,54
2	4926913,91	4372553,12
3	4926917,22	4372581,77
4	4926905,52	4372582,24
5	4926903,58	4372571,52
Перечень координат характерных точек границ образуемого земельного участка 91:02:005002:1221:3У1, площадью 87 кв.м, путем раздела исходного земельного участка с кадастровым номером 91:02:005002:1221 (общая площадь по сведениям ЕГРН 516 кв.м)		
№ точки	X	Y
1	4927730,86	4373653,52

2	4927740,84	4373674,17
3	4927724,62	4373656,96
4	4927729,32	4373652,61
Перечень координат характерных точек границ образуемого земельного участка 91:02:005003:184:3У1, площадью 250 кв.м, путем раздела исходного земельного участка с кадастровым номером 91:02:005003:184 (общая площадь по сведениям ЕГРН 674 кв.м)		
№ точки	X	Y
1	4927975,43	4374111,76
2	4927981,31	4374113,42
3	4927984,15	4374117,74
4	4927972,63	4374129,07
5	4927972,33	4374128,68
6	4927966,88	4374121,73
7	4927960,05	4374107,31
Перечень координат характерных точек границ образуемого земельного участка 91:02:005003:267:3У1, площадью 360 кв.м, путем раздела исходного земельного участка с кадастровым номером 91:02:005003:267 (общая площадь по сведениям ЕГРН 805 кв.м)		
№ точки	X	Y
1	4928011,11	4374159,15
2	4928022,75	4374179,29
3	4928010,27	4374189,93
4	4928000,09	4374169,46
5	4928002,33	4374168,02
6	4928001,11	4374166,70
Перечень координат характерных точек границ образуемого земельного участка 91:02:005003:746:3У1, площадью 175 кв.м, путем раздела исходного земельного участка с кадастровым номером 91:02:005003:746 (общая площадь по сведениям ЕГРН 755 кв.м)		
№ точки	X	Y
1	4928020,18	4374192,87
2	4928023,27	4374196,19
3	4928026,28	4374199,42
4	4928025,27	4374200,26
5	4928020,83	4374203,94
6	4928032,96	4374229,29
7	4928029,94	4374230,66
8	4928014,16	4374197,99
Перечень координат характерных точек границ образуемого земельного участка 91:02:005003:324:3У1, площадью 151 кв.м, путем раздела исходного земельного участка с кадастровым номером 91:02:005003:324 (общая площадь по сведениям ЕГРН 1197 кв.м)		
№ точки	X	Y
1	4928029,94	4374230,66
2	4928032,96	4374229,29
3	4928051,49	4374266,91
4	4928049,97	4374267,99
5	4928050,88	4374269,57
6	4928049,52	4374271,20
Перечень координат характерных точек границ образуемого земельного участка 91:02:005003:318:3У1, площадью 38 кв.м, путем раздела исходного земельного участка с кадастровым номером 91:02:005003:318 (общая площадь по сведениям ЕГРН 460 кв.м)		
№ точки	X	Y
1	4928081,73	4374338,30
2	4928092,15	4374344,79
3	4928088,75	4374347,41
4	4928086,98	4374348,77
5	4928086,92	4374348,65
Перечень координат характерных точек границ образуемого земельного участка 91:02:005003:477:3У1, площадью 36 кв.м, путем раздела исходного земельного участка с кадастровым номером 91:02:005003:477 (общая площадь по сведениям ЕГРН 626 кв.м)		
№ точки	X	Y
1	4928166,27	4374507,83
2	4928172,67	4374516,04

Изм.	Лист	№ докум	Подпись	Дата

**Основная (утверждаемая) часть проекта
межевания территории**

Лист

20

3	4928178,07	4374524,08
4	4928174,74	4374524,99
Перечень координат характерных точек границ образуемого земельного участка 91:02:005003:557:3У1, площадью 307 кв.м, путем раздела исходного земельного участка с кадастровым номером 91:02:005003:557 (общая площадь по сведениям ЕГРН 1162 кв.м)		
№ точки	X	Y
1	4928185,78	4374529,97
2	4928197,37	4374551,81
3	4928202,67	4374561,80
4	4928202,03	4374562,16
5	4928195,07	4374566,19
6	4928177,99	4374531,58
Перечень координат характерных точек границ образуемого земельного участка 91:02:005003:262:3У1, площадью 92 кв.м, путем раздела исходного земельного участка с кадастровым номером 91:02:005003:262 (общая площадь по сведениям ЕГРН 519 кв.м)		
№ точки	X	Y
1	4928200,55	4374567,35
2	4928209,95	4374581,94
3	4928204,30	4374584,89
4	4928196,79	4374569,66
Перечень координат характерных точек границ образуемого земельного участка 91:02:005003:82:3У1, площадью 60 кв.м, путем раздела исходного земельного участка с кадастровым номером 91:02:005003:82 (общая площадь по сведениям ЕГРН 526 кв.м)		
№ точки	X	Y
1	4928216,93	4374617,08
2	4928220,51	4374624,78
3	4928221,44	4374628,48
4	4928216,00	4374631,45
5	4928213,66	4374626,41

Таблица 4 - Перечень координат характерных точек границ образуемых земельных участков путем раздела исходного земельного участка с сохранением его в измененных границах в границах документации по планировке территории линейного объекта «Проектирование и строительство канализационных очистных сооружений «Южные» г. Севастополь»

Перечень координат характерных точек границ образуемого земельного участка 91:02:000000:261:3У1, площадью 1047 кв.м, путем раздела исходного земельного участка с кадастровым номером 91:02:000000:261 с сохранением его в измененных границах (общая площадь по сведениям ЕГРН 1493 кв.м)		
№ точки	X	Y
1	4926873,64	4372428,65
2	4926882,36	4372419,64
3	4926889,99	4372406,25
4	4926892,24	4372404,45
5	4926915,26	4372439,73
6	4926894,83	4372456,08

Таблица 5 - Перечень координат характерных точек границ земельных участков (частей земельных участков), на которых линейный объект может быть размещен на условии сервитута (публичного сервитута) в границах документации по планировке территории линейного объекта «Проектирование и строительство канализационных очистных сооружений «Южные» г. Севастополь»

Перечень координат характерных точек границ земельного участка (части земельного участка) 91:02:000000:266/чзу1 (общая площадь по сведениям ЕГРН 6414 кв.м) на которых линейный объект может быть размещен на условии сервитута (публичного сервитута) площадью 714 кв.м		
№ точки	X	Y
1	4926862,79	4372359,34
2	4926876,27	4372379,98
3	4926872,86	4372386,66
4	4926863,47	4372391,63
5	4926855,25	4372395,34

1	4928316,67	4374791,70
2	4928318,82	4374802,03
3	4928331,15	4374842,56
4	4928339,84	4374840,01
5	4928343,26	4374852,46
6	4928344,95	4374855,51
7	4928295,91	4374878,11
8	4928287,33	4374885,14
9	4928276,91	4374893,16
10	4928269,30	4374876,55
11	4928301,30	4374858,49
12	4928274,13	4374797,05

Перечень координат характерных точек границ земельного участка (части земельного участка) 91:02:004005:235/чзу1, (общая площадь по сведениям ЕГРН 162203 кв.м) на которых линейный объект может быть размещен на условии сервитута (публичного сервитута) площадью 316 кв.м.

№ точки	X	Y
1	4927972,63	4374129,07
2	4927984,15	4374117,74
3	4927984,47	4374117,41
4	4927996,36	4374132,63
5	4927984,70	4374144,10

Таблица 6 – Перечень координат характерных точек образуемых земельных участков 91:02:000000:378:ЗУ1 (площадью 22130 кв.м.) и 91:02:000000:378 (площадью 60446 кв.м.) путем раздела земельного участка с кадастровым номером 91:02:000000:378 с сохранением его в изменённых границах (общая площадь по сведениям ЕГРН 82576 кв.м)

Земельный участок 91:02:000000:378 с сохранением его в измененных границах

№ точки	X	Y
:378:ЗУ1(1)	864 кв.м.	
1	4926883,78	4372391,49
2	4926891,58	4372403,45
3	4926889,99	4372406,25
4	4926869,19	4372422,89
5	4926873,64	4372428,65
6	4926872,49	4372429,84
7	4926849,27	4372397,57
8	4926855,25	4372395,34
9	4926863,47	4372391,63
10	4926872,86	4372386,66
:378:ЗУ1(2)	56272 кв.м.	
1	4926875,87	4372520,23
2	4926882,06	4372512,23
3	4926903,40	4372512,14
4	4926902,33	4372530,75
5	4926901,87	4372553,54
6	4926903,58	4372571,52
7	4926905,52	4372582,24
8	4926913,74	4372633,59
9	4926919,86	4372633,53
10	4926919,85	4372639,98
11	4926919,97	4372664,84
12	4926920,06	4372690,25
13	4926934,67	4372746,41
14	4926937,97	4372751,75
15	4926960,41	4372788,19
16	4926961,29	4372789,90
17	4926969,51	4372800,96
18	4926970,16	4372801,91
19	4926970,62	4372803,79

20	4926991,64	4372827,24
21	4927044,78	4372887,24
22	4927110,65	4372971,49
23	4927114,90	4372992,30
24	4927125,57	4373003,83
25	4927141,00	4373015,90
26	4927194,04	4373057,66
27	4927212,56	4373061,66
28	4927229,43	4373077,37
29	4927246,94	4373085,84
30	4927282,03	4373118,61
31	4927285,74	4373144,11
32	4927295,50	4373153,20
33	4927609,42	4373445,57
34	4927634,00	4373484,80
35	4927643,12	4373519,97
36	4927656,23	4373532,91
37	4927668,64	4373536,22
38	4927680,18	4373562,24
39	4927717,08	4373645,50
40	4927725,24	4373650,24
41	4927729,32	4373652,61
42	4927724,62	4373656,96
43	4927740,84	4373674,17
44	4927764,56	4373704,51
45	4927765,00	4373705,17
46	4927773,65	4373718,17
47	4927774,20	4373718,99
48	4927781,60	4373730,11
49	4927790,14	4373742,00
50	4927797,59	4373752,42
51	4927804,86	4373762,57
52	4927804,95	4373762,79
53	4927806,12	4373765,60
54	4927817,83	4373780,72
55	4927878,82	4373843,65
56	4927900,61	4373877,80
57	4927906,05	4373886,32
58	4927904,49	4373897,67
59	4927907,27	4373906,38
60	4927897,82	4373943,01
61	4927915,86	4373978,25
62	4927893,01	4373954,76
63	4927892,14	4373953,86
64	4927891,85	4373955,22
65	4927890,71	4373960,55
66	4927880,32	4373958,55
67	4927881,54	4373952,60
68	4927881,18	4373951,99
69	4927890,78	4373908,86
70	4927888,52	4373905,32
71	4927876,91	4373887,13
72	4927875,13	4373880,90
73	4927853,50	4373864,91
74	4927782,94	4373780,30
75	4927763,80	4373755,15
76	4927749,17	4373735,92
77	4927734,31	4373716,41
78	4927723,55	4373702,25
79	4927721,92	4373699,93

Изм.	Лист	№ докум	Подпись	Дата

Основная (утверждаемая) часть проекта
межевания территории

80	4927707,38	4373679,20
81	4927690,46	4373669,35
82	4927644,15	4373564,88
83	4927638,74	4373563,43
84	4927612,56	4373537,58
85	4927602,41	4373498,41
86	4927582,95	4373467,35
87	4927253,80	4373160,82
88	4927250,14	4373135,33
89	4927227,54	4373114,24
90	4927210,64	4373106,04
91	4927096,55	4373008,66
92	4926901,92	4372759,73
93	4926897,79	4372721,79
94	4926889,22	4372643,01
95	4926888,56	4372636,91
:378:3У1(3)	69 кв.м.	
1	4927976,69	4374091,06
2	4927983,50	4374105,43
3	4927988,87	4374112,26
4	4927988,11	4374112,98
5	4927972,96	4374096,52
:378:3У1(4)	73 кв.м.	
1	4928043,62	4374223,98
2	4928067,20	4374271,97
3	4928060,86	4374261,99
4	4928042,15	4374225,23
:378:3У1(5)	7 кв.м.	
1	4928214,05	4374554,71
2	4928216,19	4374559,09
3	4928214,83	4374559,48
4	4928212,76	4374555,51
:378:3У1(6)	2064 кв.м.	
1	4928242,49	4374612,38
2	4928241,35	4374613,89
3	4928237,39	4374625,20
4	4928257,62	4374668,32
5	4928264,65	4374670,40
6	4928267,16	4374691,58
7	4928271,91	4374692,83
8	4928272,10	4374701,62
9	4928276,36	4374740,20
10	4928300,63	4374735,26
11	4928292,30	4374739,28
12	4928251,74	4374744,38
13	4928251,31	4374737,62
14	4928248,49	4374712,30
15	4928243,37	4374693,27
16	4928244,48	4374693,13
17	4928251,41	4374692,24
18	4928251,54	4374689,85
19	4928251,62	4374688,34
20	4928244,46	4374671,92
21	4928250,82	4374667,32
22	4928249,83	4374665,16
23	4928242,80	4374649,87
24	4928242,15	4374648,41
25	4928242,78	4374648,04
26	4928234,01	4374628,73
27	4928233,46	4374627,49

Изм.	Лист	№ докум	Подпись	Дата

Основная (утверждаемая) часть проекта
межевания территории

Лист

25

28	4928231,84	4374628,39
29	4928230,68	4374629,04
30	4928227,68	4374622,24
31	4928228,77	4374621,57
32	4928232,48	4374619,29
:378:3У1(7)	1097 кв.м.	
1	4928344,95	4374855,51
2	4928350,74	4374865,96
3	4928330,88	4374876,28
4	4928292,32	4374897,09
5	4928290,35	4374899,46
6	4928286,61	4374914,29
7	4928276,91	4374893,16
8	4928287,33	4374885,14
9	4928295,91	4374878,11

Образуемый земельный участок 91:02:000000:378:3У1

№ точки	X	Y
:378:3У2(1)	50 кв.м.	
1	4926883,78	4372391,49
2	4926895,45	4372396,66
3	4926891,58	4372403,45
:378:3У2(2)	8539 кв.м.	
1	4927881,18	4373951,99
2	4927881,54	4373952,60
3	4927880,32	4373958,55
4	4927890,71	4373960,55
5	4927882,25	4373999,99
6	4927880,51	4374015,86
7	4927879,13	4374024,97
8	4927871,98	4374046,22
9	4927868,99	4374056,37
10	4927867,26	4374082,30
11	4927865,52	4374104,93
12	4927858,32	4374129,70
13	4927847,22	4374184,16
14	4927843,67	4374214,26
15	4927835,94	4374247,41
16	4927834,94	4374251,35
17	4927829,93	4374280,11
18	4927825,44	4374305,90
19	4927820,52	4374334,11
20	4927816,31	4374365,43
21	4927815,37	4374372,38
22	4927817,24	4374377,89
23	4927818,82	4374378,40
24	4927826,40	4374399,38
25	4927827,17	4374401,50
26	4927833,93	4374424,19
27	4927834,41	4374425,78
28	4927834,60	4374426,42
29	4927850,86	4374468,51
30	4927854,08	4374487,27
31	4927851,74	4374489,20
32	4927856,47	4374500,51
33	4927863,14	4374521,91
34	4927865,57	4374521,20
35	4927870,58	4374539,48
36	4927871,56	4374543,08
37	4927861,33	4374545,81
38	4927865,54	4374565,72

Изм.	Лист	№ докум	Подпись	Дата

Основная (утверждаемая) часть проекта
межевания территории

39	4927872,61	4374574,20
40	4927889,64	4374571,04
41	4927901,24	4374583,41
42	4927878,62	4374595,03
43	4927857,63	4374584,18
44	4927853,18	4374564,06
45	4927853,06	4374563,31
46	4927850,11	4374549,53
47	4927850,30	4374549,15
48	4927847,22	4374534,77
49	4927850,79	4374529,70
50	4927845,03	4374504,45
51	4927841,71	4374488,88
52	4927844,90	4374487,32
53	4927838,29	4374470,70
54	4927837,63	4374469,05
55	4927836,93	4374467,42
56	4927823,80	4374436,88
57	4927818,88	4374423,29
58	4927816,35	4374416,35
59	4927808,56	4374396,74
60	4927802,91	4374364,89
61	4927810,55	4374304,98
62	4927824,12	4374250,27
63	4927824,79	4374242,70
64	4927827,17	4374243,89
65	4927829,86	4374229,37
66	4927831,61	4374216,50
67	4927831,82	4374211,43
68	4927832,48	4374206,18
69	4927833,55	4374197,60
70	4927835,93	4374189,40
71	4927834,34	4374188,89
72	4927837,14	4374174,27
73	4927842,33	4374148,48
74	4927844,62	4374149,25
75	4927851,41	4374119,44
76	4927848,48	4374117,84
77	4927852,77	4374096,51
78	4927870,15	4374001,56
:378:3У2(3)	1985 кв.м.	
1	4927897,82	4373943,01
2	4927927,77	4373973,72
3	4927952,33	4374017,16
4	4927970,29	4374036,90
5	4927993,51	4374087,73
6	4927988,25	4374095,42
7	4927996,81	4374104,71
8	4927988,87	4374112,26
9	4927983,50	4374105,43
10	4927976,69	4374091,06
11	4927979,78	4374086,55
12	4927960,15	4374043,59
13	4927946,32	4374025,68
14	4927917,52	4373979,96
15	4927915,86	4373978,25
:378:3У2(4)	5897 кв.м.	
1	4928112,84	4374330,83
2	4928114,87	4374335,33
3	4928129,33	4374367,52

Изм.	Лист	№ докум	Подпись	Дата

Основная (утверждаемая) часть проекта
межевания территории

Лист

27

4	4928132,63	4374374,93
5	4928132,92	4374375,56
6	4928140,74	4374392,45
7	4928153,99	4374419,41
8	4928157,08	4374430,48
9	4928173,52	4374464,43
10	4928175,84	4374469,31
11	4928177,08	4374471,00
12	4928193,61	4374503,37
13	4928196,25	4374507,89
14	4928204,58	4374522,20
15	4928214,72	4374540,60
16	4928234,10	4374576,72
17	4928248,32	4374602,62
18	4928252,59	4374610,48
19	4928254,71	4374609,68
20	4928257,80	4374615,56
21	4928256,65	4374615,99
22	4928253,95	4374617,13
23	4928242,42	4374625,93
24	4928254,79	4374654,01
25	4928263,29	4374658,90
26	4928264,65	4374670,40
27	4928257,62	4374668,32
28	4928237,39	4374625,20
29	4928241,35	4374613,89
30	4928242,49	4374612,38
31	4928242,31	4374602,57
32	4928229,55	4374579,33
33	4928226,02	4374572,37
34	4928225,64	4374572,55
35	4928219,15	4374560,60
36	4928217,87	4374559,82
37	4928216,19	4374559,09
38	4928214,05	4374554,71
39	4928215,59	4374553,74
40	4928200,54	4374526,42
41	4928199,56	4374526,46
42	4928194,82	4374527,67
43	4928190,19	4374521,32
44	4928188,89	4374518,68
45	4928189,27	4374518,49
46	4928161,23	4374462,16
47	4928162,24	4374461,56
48	4928147,45	4374434,47
49	4928143,26	4374425,53
50	4928145,61	4374424,06
51	4928133,28	4374401,16
52	4928125,49	4374385,23
53	4928124,91	4374385,31
54	4928122,81	4374381,81
55	4928115,35	4374364,53
56	4928113,88	4374361,33
57	4928106,31	4374344,92
58	4928103,79	4374339,45
59	4928096,63	4374324,93
60	4928088,47	4374310,33
61	4928077,45	4374290,42
62	4928068,50	4374274,17
63	4928067,20	4374271,97

Изм.	Лист	№ докум	Подпись	Дата

Основная (утверждаемая) часть проекта
межевания территории

64	4928043,62	4374223,98
73	4928050,87	4374210,08
74	4928053,28	4374218,74
75	4928050,08	4374220,56
76	4928055,76	4374233,66
77	4928059,77	4374240,50
78	4928065,86	4374249,21
79	4928074,97	4374262,24
80	4928090,00	4374279,70
81	4928101,26	4374303,68
82	4928104,53	4374309,36
83	4928112,37	4374331,04
:378:3У2(5)	615 кв.м.	
1	4928271,91	4374692,83
2	4928278,43	4374693,65
3	4928280,32	4374698,56
4	4928283,92	4374729,71
5	4928310,13	4374724,32
6	4928311,59	4374729,97
7	4928300,63	4374735,26
8	4928276,36	4374740,20
9	4928272,10	4374701,62
:378:3У2(6)	5044 кв.м.	
1	4928248,49	4374712,30
2	4928218,27	4374715,08
3	4928209,15	4374713,16
4	4928167,53	4374717,91
5	4928094,81	4374726,14
6	4928079,20	4374726,79
7	4928068,14	4374726,31
8	4928022,11	4374708,62
9	4927993,84	4374697,89
10	4927993,03	4374695,67
11	4927992,82	4374682,97
12	4927985,88	4374669,58
13	4927935,36	4374583,80
14	4927932,41	4374575,57
15	4927946,11	4374586,05
16	4927997,94	4374674,39
17	4928004,35	4374686,81
18	4928032,03	4374699,56
19	4928063,03	4374705,02
20	4928080,02	4374705,23
21	4928092,42	4374704,04
22	4928092,87	4374705,76
23	4928113,91	4374700,78
24	4928131,11	4374702,07
25	4928135,08	4374713,49
26	4928167,79	4374710,12
27	4928166,26	4374707,36
28	4928210,15	4374697,57
29	4928218,32	4374696,48
30	4928240,56	4374693,63
31	4928243,37	4374693,27

Таблица 7 – Перечень координат характерных точек границы территории для размещения объекта, применительно к которой осуществляется подготовка проекта межевания

1	4928350,74	4374865,96
2	4928343,26	4374852,46
3	4928339,84	4374840,01
4	4928331,15	4374842,56
5	4928318,82	4374802,03
6	4928316,67	4374791,70
7	4928308,03	4374750,12
8	4928303,95	4374734,59
9	4928300,63	4374735,26
10	4928276,36	4374740,20
11	4928272,10	4374701,62
12	4928271,91	4374692,83
13	4928269,04	4374671,58
14	4928268,74	4374671,60
15	4928257,62	4374668,32
16	4928237,39	4374625,20
17	4928241,35	4374613,89
18	4928242,49	4374612,38
19	4928242,31	4374602,57
20	4928229,55	4374579,33
21	4928226,02	4374572,37
22	4928225,64	4374572,55
23	4928219,15	4374560,60
24	4928217,87	4374559,82
25	4928216,19	4374559,09
26	4928214,05	4374554,71
27	4928215,59	4374553,74
28	4928200,54	4374526,42
29	4928199,56	4374526,46
30	4928194,82	4374527,67
31	4928190,19	4374521,32
32	4928188,89	4374518,68
33	4928189,27	4374518,49
34	4928161,23	4374462,16
35	4928162,24	4374461,56
36	4928147,45	4374434,47
37	4928143,26	4374425,53
38	4928145,61	4374424,06
39	4928133,28	4374401,16
40	4928125,49	4374385,23
41	4928124,91	4374385,31
42	4928122,81	4374381,81
43	4928119,94	4374375,17
44	4928113,88	4374361,33
45	4928106,31	4374344,92
46	4928103,79	4374339,45
47	4928096,63	4374324,93
48	4928088,47	4374310,33
49	4928077,45	4374290,42
50	4928068,50	4374274,17
51	4928067,20	4374271,97
52	4928043,62	4374223,98
53	4928044,22	4374223,47
54	4928035,18	4374203,59
55	4928002,37	4374130,66
56	4928000,29	4374131,66
57	4927997,53	4374132,83

58	4927996,36	4374132,63
59	4927984,47	4374117,41
60	4927984,04	4374116,84
61	4927988,11	4374112,98
62	4927988,87	4374112,26
63	4927983,50	4374105,43
64	4927963,86	4374063,98
65	4927966,03	4374060,38
66	4927958,32	4374052,30
67	4927943,87	4374021,82
68	4927920,63	4373988,27
69	4927915,86	4373978,25
70	4927897,82	4373943,01
71	4927907,27	4373906,38
72	4927904,49	4373897,67
73	4927906,05	4373886,32
74	4927878,82	4373843,65
75	4927817,83	4373780,72
76	4927806,12	4373765,60
77	4927804,95	4373762,79
78	4927804,86	4373762,57
79	4927797,53	4373752,33
80	4927790,14	4373742,00
81	4927781,60	4373730,11
82	4927774,20	4373718,99
83	4927773,65	4373718,17
84	4927765,00	4373705,17
85	4927764,56	4373704,51
86	4927740,84	4373674,17
87	4927730,86	4373653,52
88	4927729,32	4373652,61
89	4927725,24	4373650,24
90	4927717,08	4373645,50
91	4927680,18	4373562,24
92	4927668,64	4373536,22
93	4927656,23	4373532,91
94	4927643,12	4373519,97
95	4927634,00	4373484,80
96	4927609,42	4373445,57
97	4927295,50	4373153,20
98	4927285,74	4373144,11
99	4927282,03	4373118,61
100	4927246,94	4373085,84
101	4927229,43	4373077,37
102	4927212,56	4373061,66
103	4927194,04	4373057,66
104	4927141,00	4373015,90
105	4927125,57	4373003,83
106	4927114,90	4372992,30
107	4927110,65	4372971,49
108	4927044,78	4372887,24
109	4926991,64	4372827,24
110	4926970,62	4372803,79
111	4926970,16	4372801,91
112	4926969,51	4372800,96
113	4926961,29	4372789,90
114	4926960,41	4372788,19
115	4926937,97	4372751,75
116	4926934,67	4372746,41
117	4926920,06	4372690,25

Изм.	Лист	№ докум	Подпись	Дата

Основная (утверждаемая) часть проекта
межевания территории

118	4926919,97	4372664,84
119	4926919,85	4372639,98
120	4926919,86	4372633,53
121	4926920,04	4372620,59
122	4926920,22	4372607,63
123	4926909,15	4372512,11
124	4926903,23	4372467,43
125	4926917,76	4372443,56
126	4926892,24	4372404,45
127	4926891,58	4372403,45
128	4926883,78	4372391,49
129	4926861,51	4372357,38
130	4926837,37	4372382,54
131	4926877,59	4372444,17
132	4926867,89	4372460,11
133	4926875,87	4372520,23
134	4926901,92	4372759,73
135	4927096,55	4373008,66
136	4927210,64	4373106,04
137	4927227,54	4373114,24
138	4927250,14	4373135,33
139	4927253,80	4373160,82
140	4927582,95	4373467,35
141	4927602,41	4373498,41
142	4927612,56	4373537,58
143	4927638,74	4373563,43
144	4927644,15	4373564,88
145	4927690,46	4373669,35
146	4927707,38	4373679,20
147	4927721,92	4373699,93
148	4927723,55	4373702,25
149	4927734,31	4373716,41
150	4927749,17	4373735,92
151	4927763,80	4373755,15
152	4927772,26	4373771,57
153	4927777,27	4373777,53
154	4927790,46	4373792,85
155	4927793,90	4373797,57
156	4927796,23	4373799,03
157	4927799,38	4373803,01
158	4927803,48	4373807,68
159	4927808,05	4373813,30
160	4927853,50	4373864,91
161	4927875,13	4373880,90
162	4927876,91	4373887,13
163	4927888,52	4373905,32
164	4927888,18	4373905,26
165	4927888,55	4373909,55
166	4927883,70	4373934,88
167	4927878,23	4373947,01
168	4927881,18	4373951,99
169	4927881,54	4373952,60
170	4927880,32	4373958,55
171	4927890,71	4373960,55
172	4927891,31	4373960,65
173	4927905,44	4373990,46
174	4927905,23	4373991,66
175	4927910,43	4374002,63
176	4927914,15	4374010,48
177	4927920,58	4374024,04

178	4927924,25	4374031,78
179	4927932,43	4374049,04
180	4927941,27	4374067,69
181	4927952,09	4374090,52
182	4927960,05	4374107,31
183	4927966,88	4374121,73
184	4927972,63	4374129,07
185	4927984,70	4374144,10
186	4927991,24	4374157,92
187	4927992,41	4374156,96
188	4928000,09	4374169,46
189	4928010,27	4374189,93
190	4928014,08	4374197,81
191	4928029,94	4374230,65
192	4928049,52	4374271,21
193	4928054,55	4374281,62
194	4928063,66	4374300,50
195	4928073,35	4374320,56
196	4928081,73	4374338,30
197	4928086,98	4374348,77
198	4928089,08	4374353,13
199	4928093,70	4374362,69
200	4928097,68	4374370,39
201	4928101,47	4374377,71
202	4928099,45	4374379,07
203	4928105,39	4374387,55
204	4928106,98	4374386,29
205	4928110,18	4374392,81
206	4928119,59	4374411,96
207	4928130,25	4374433,65
208	4928133,63	4374442,07
209	4928138,92	4374455,77
210	4928147,62	4374470,23
211	4928166,27	4374507,83
212	4928174,74	4374524,99
213	4928177,99	4374531,58
214	4928195,07	4374566,19
215	4928196,79	4374569,66
216	4928204,35	4374584,99
217	4928218,28	4374613,21
218	4928213,66	4374626,41
219	4928216,00	4374631,45
220	4928217,51	4374636,36
221	4928227,97	4374657,07
222	4928233,94	4374669,64
223	4928241,14	4374684,99
224	4928242,70	4374690,79
225	4928243,37	4374693,27
226	4928248,49	4374712,30
227	4928251,31	4374737,62
228	4928251,74	4374744,38
229	4928253,91	4374761,57
230	4928259,51	4374760,19
231	4928259,60	4374764,18
232	4928274,13	4374797,05
233	4928301,30	4374858,49
234	4928269,30	4374876,55
235	4928276,91	4374893,16
236	4928286,61	4374914,29
237	4928290,35	4374899,46

238	4928292,32	4374897,09
239	4928330,88	4374876,28

					Основная (утверждаемая) часть проекта межевания территории	Лист
Изм.	Лист	№ докум	Подпись	Дата		34

ПРИЛОЖЕНИЕ

					Основная (утверждаемая) часть проекта межевания территории	Лист
Изм.	Лист	№ докум	Подпись	Дата		35

:ЗУ11	Коммунальное обслуживание (код 3.1)	Земли населенных пунктов	146	Земли государственной собственности	Образование земельного участка с условным номером: ЗУ11 1 этап: образование из земель, находящихся в государственной собственности площадью 146 кв.м. 2 этап: объединение с земельным участком 91:02:000000:378	образуемый земельный участок к территории общего пользования не относится
:ЗУ12	Коммунальное обслуживание (код 3.1)	Земли населенных пунктов	140	Земли государственной собственности	Образование земельного участка с условным номером: ЗУ12 1 этап: образование из земель, находящихся в государственной собственности площадью 140 кв.м. 2 этап: объединение с земельным участком 91:02:000000:378	образуемый земельный участок к территории общего пользования не относится
:ЗУ13	Коммунальное обслуживание (код 3.1)	Земли населенных пунктов	81	Земли государственной собственности	Образование земельного участка с условным номером: ЗУ13 1 этап: образование из земель, находящихся в государственной собственности площадью 81 кв.м. 2 этап: объединение с земельным участком 91:02:000000:378	образуемый земельный участок к территории общего пользования не относится
:ЗУ14	Коммунальное обслуживание (код 3.1)	Земли населенных пунктов	148	Земли государственной собственности	Образование земельного участка с условным номером: ЗУ14 1 этап: образование из земель, находящихся в государственной собственности площадью 148 кв.м. 2 этап: объединение с земельным участком 91:02:000000:378	образуемый земельный участок к территории общего пользования не относится
:ЗУ15	Коммунальное обслуживание (код 3.1)	Земли населенных пунктов	93	Земли государственной собственности	Образование земельного участка с условным номером: ЗУ15 1 этап: образование из земель, находящихся в государственной собственности площадью 93 кв.м. 2 этап: объединение с земельным участком 91:02:000000:378	образуемый земельный участок к территории общего пользования не относится
:ЗУ16	Коммунальное обслуживание (код 3.1)	Земли населенных пунктов	91	Земли государственной собственности	Образование земельного участка с условным номером: ЗУ15 1 этап: образование из земель, находящихся в государственной собственности площадью 91 кв.м. 2 этап: объединение с земельным участком 91:02:000000:378	образуемый земельный участок к территории общего пользования не относится

Информация о земельных участках (частях земельных участков), в отношении которых предполагаются резервирование и (или) изъятие для государственных нужд в границах документации по планировке территории линейного объекта «Проектирование и строительство канализационных очистных сооружений «Южные» г. Севастополь».

Таблица № 2

Кадастровый номер исходного ЗУ	Адрес (местоположение) <u>площадь исходного ЗУ, кв.м.</u>	Категория земель исходного ЗУ	Вид разрешенного использования исходного ЗУ	Сведения об объектах недвижимости, расположенных в пределах образуемой части исходного ЗУ (согласно сведениям ЕГРН)	Площадь, включаемая в площадь образуемого ЗУ с земельным участком 91:02:000000:378, кв.м.	Устанавливаемый ВРИ образуемого ЗУ/Устанавливаемая категория		Способы образования ЗУ
						:ЗУ1	:ЗУ2	
91:02:005001:1	г. Севастополь, ул. Аллея защитников 35-й батареи, д. 35-Б 790	Земли населенных пунктов	для строительства и обслуживания жилого дома, хозяйственных построек и сооружений (приусадебный участок)	-	504 <i>ЗУ изымается со всеми объектами капитального строительства, которые на нем расположены</i>	Коммунальное обслуживание (код 3.1)/Земли населенных пунктов		1 этап: - изъятие земельного участка - раздел исходного земельного участка с образованием ЗУ1 и ЗУ2: 91:02:005001:1:ЗУ1 площадью 504 кв.м. 91:02:005001:1:ЗУ2 площадью 286 кв.м. 2 этап: объединение 91:02:005001:1:ЗУ1 с земельным участком 91:02:000000:378
91:02:005003:221	Российская Федерация, г. Севастополь, ТСН "СТ "Скалистый", ул. Дорическая, уч. 1 407	Земли сельскохозяйственного назначения	для ведения индивидуального садоводства	-	146 <i>ЗУ изымается со всеми объектами капитального строительства, которые на нем расположены</i>	Коммунальное обслуживание (код 3.1)/Земли населенных пунктов		1 этап: - изъятие земельного участка - раздел исходного земельного участка с образованием ЗУ1 и ЗУ2: 91:02:005003:221:ЗУ1 площадью 146 кв.м. 91:02:005003:221:ЗУ2 площадью 261 кв.м. 2 этап: объединение 91:02:005003:221:ЗУ1 с земельным участком 91:02:000000:378
91:02:005002:115	Российская Федерация, г. Севастополь, Гагаринский м.о., ТСН "СТ "Скалистый", 11 417	Земли населенных пунктов	Ведение садоводства (код 13.2)	-	98 <i>ЗУ изымается со всеми объектами капитального строительства, которые на нем расположены</i>	Коммунальное обслуживание (код 3.1)/Земли населенных пунктов		1 этап: - изъятие земельного участка - раздел исходного земельного участка с образованием ЗУ1 и ЗУ2: 91:02:005002:115:ЗУ1 площадью 98 кв.м. 91:02:005002:115:ЗУ2 площадью 319 кв.м. 2 этап: объединение 91:02:005002:115:ЗУ1 с земельным участком 91:02:000000:378
91:02:005002:362	Российская Федерация, город Севастополь, внутригородское муниципальное образование Гагаринский муниципальный округ, территория ТСН "СТ "Скалистый", участок 119 279	Земли населенных пунктов	для ведения индивидуального садоводства	-	128 <i>ЗУ изымается со всеми объектами капитального строительства, которые на нем расположены</i>	Коммунальное обслуживание (код 3.1)/Земли населенных пунктов		1 этап: - изъятие земельного участка - раздел исходного земельного участка с образованием ЗУ1 и ЗУ2: 91:02:005002:362:ЗУ1 площадью 128 кв.м. 91:02:005002:362:ЗУ2 площадью 151 кв.м. 2 этап: объединение с земельным участком 91:02:000000:378

Кадастровый номер исходного ЗУ	Адрес (местоположение) <u>площадь исходного ЗУ, кв.м.</u>	Категория земель исходного ЗУ	Вид разрешенного использования исходного ЗУ	Сведения об объектах недвижимости, расположенных в пределах образуемой части исходного ЗУ (согласно сведениям ЕГРН)	Площадь, включаемая в площадь образуемого ЗУ с земельным участком 91:02:000000:378, кв.м.	Устанавливаемый ВРИ образуемого ЗУ/Устанавливаемая категория		Способы образования ЗУ
						:ЗУ1	:ЗУ2	
91:02:005003:70	Российская Федерация, город Севастополь, Гагаринский район, СНТ "СТ "Скалистый", улица 2-ая Дорическая, 1 469	Земли населённых пунктов	для ведения садоводства	-	194 <i>ЗУ изымается со всеми объектами капитального строительства, которые на нем расположены</i>	Коммунальное обслуживание (код 3.1)/Земли населенных пунктов		1 этап: - изъятие земельного участка - раздел исходного земельного участка с образованием ЗУ1 и ЗУ2: 91:02:005003:70:ЗУ1 площадью 194 кв.м. 91:02:005003:70:ЗУ2 площадью 275 кв.м. 2 этап: объединение 91:02:005003:70:ЗУ1 с земельным участком 91:02:000000:378
91:02:005003:1818	Российская Федерация, г. Севастополь, ул. 1-я Дорическая, 16 906	Земли населённых пунктов	Ведение дачного хозяйства (код 13.3)	-	712 <i>ЗУ изымается со всеми объектами капитального строительства, которые на нем расположены</i>	Коммунальное обслуживание (код 3.1)/Земли населенных пунктов		1 этап: - изъятие земельного участка - раздел исходного земельного участка с образованием ЗУ1 и ЗУ2: 91:02:005003:1818:ЗУ1 площадью 712 кв.м. 91:02:005003:1818:ЗУ2 площадью 194 кв.м. 2 этап: объединение 91:02:005003:1818:ЗУ1 с земельным участком 91:02:000000:378
91:02:005003:174	г. Севастополь, ул. 1-я Дорическая, 18 508	Земли сельскохозяйственного назначения	для индивидуального дачного строительства	-	155 <i>ЗУ изымается со всеми объектами капитального строительства, которые на нем расположены</i>	Коммунальное обслуживание (код 3.1)/Земли населенных пунктов		1 этап: - изъятие земельного участка - раздел исходного земельного участка с образованием ЗУ1 и ЗУ2: 91:02:005003:174:ЗУ1 площадью 155 кв.м. 91:02:005003:174:ЗУ2 площадью 353 кв.м. 2 этап: объединение 91:02:005003:174:ЗУ1 с земельным участком 91:02:000000:378
91:02:005003:57	Российская Федерация, город Севастополь, внутригородское муниципальное образование Гагаринский муниципальный округ, территория ТСН СТ Скалистый, улица 1-я Дорическая, земельный участок 20 603	Земли населённых пунктов	для ведения садоводства	91:02:005003:1201 Жилой дом	516 <i>ЗУ изымается со всеми объектами капитального строительства, которые на нем расположены</i>	Коммунальное обслуживание (код 3.1)/Земли населенных пунктов		1 этап: - изъятие земельного участка - раздел исходного земельного участка с образованием ЗУ1 и ЗУ2: 91:02:005003:57:ЗУ1 площадью 516 кв.м. 91:02:005003:57:ЗУ2 площадью 87 кв.м. 2 этап: объединение 91:02:005003:57:ЗУ1 с земельным участком 91:02:000000:378
91:02:005003:140	г. Севастополь, Гагаринский район, в границах землепользования СТ "Рыбак-7", участок № 68 479	Земли населённых пунктов	для ведения индивидуального садоводства	91:02:005003:1738 Жилой дом	479 <i>ЗУ изымается со всеми объектами капитального строительства, которые на нем расположены</i>	Коммунальное обслуживание (код 3.1)/Земли населенных пунктов		1 этап: изъятие земельного участка 2 этап: объединение с земельным участком 91:02:000000:378

Кадастровый номер исходного ЗУ	Адрес (местоположение) <u>площадь исходного ЗУ, кв.м.</u>	Категория земель исходного ЗУ	Вид разрешенного использования исходного ЗУ	Сведения об объектах недвижимости, расположенных в пределах образуемой части исходного ЗУ (согласно сведениям ЕГРН)	Площадь, включаемая в площадь образуемого ЗУ с земельным участком 91:02:000000:378, кв.м.	Устанавливаемый ВРИ образуемого ЗУ/Устанавливаемая категория		Способы образования ЗУ
						:ЗУ1	:ЗУ2	
91:02:005003:637	г. Севастополь, Гагаринский район, в границах СТ "Рыбак-7", участок № 123 811	Земли населённых пунктов	13.2 "Ведение садоводства"	-	811 <i>ЗУ изымается со всеми объектами капитального строительства, которые на нем расположены</i>	Коммунальное обслуживание (код 3.1)/Земли населенных пунктов		1 этап: изъятие земельного участка 2 этап: объединение с земельным участком 91:02:000000:378
91:02:005003:335	Российская Федерация, г. Севастополь, Гагаринский р-н, ТСН "Рыбак-7", ул. Арама Сунгурьяна, 33 510	Земли населённых пунктов	для ведения садоводства	-	343 <i>ЗУ изымается со всеми объектами капитального строительства, которые на нем расположены</i>	Коммунальное обслуживание (код 3.1)/Земли населенных пунктов		1 этап: - изъятие земельного участка - раздел исходного земельного участка образованием ЗУ1 и ЗУ2: 91:02:005003:335:ЗУ1 площадью 343 кв.м. 91:02:005003:335:ЗУ2 площадью 167 кв.м. 2 этап: объединение 91:02:005003:335:ЗУ1 с земельным участком 91:02:000000:378
91:02:005003:586	Российская Федерация, город Севастополь, внутригородское муниципальное образование Гагаринский муниципальный округ, территория ТСН Рыбак-7, земельный участок 126 473	Земли населённых пунктов	для ведения садоводства	91:02:005003:2380 Жилый дом	394 <i>ЗУ изымается со всеми объектами капитального строительства, которые на нем расположены</i>	Коммунальное обслуживание (код 3.1)/Земли населенных пунктов		1 этап: - изъятие земельного участка - раздел исходного земельного участка с образованием ЗУ1 и ЗУ2: 91:02:005003:586:ЗУ1 площадью 394 кв.м. 91:02:005003:586:ЗУ2 площадью 79 кв.м. 2 этап: объединение 91:02:005003:586:ЗУ1 с земельным участком 91:02:000000:378
91:02:005003:195	Российская Федерация, г. Севастополь, Гагаринский р-н, ТСН "Рыбак-7", ул. Арама Сунгурьяна, 29 621	Земли населённых пунктов	для ведения садоводства	-	562 <i>ЗУ изымается со всеми объектами капитального строительства, которые на нем расположены</i>	Коммунальное обслуживание (код 3.1)/Земли населенных пунктов		1 этап: - изъятие земельного участка - раздел исходного земельного участка с образованием ЗУ1 и ЗУ2: 91:02:005003:195:ЗУ1 площадью 562 кв.м. 91:02:005003:195:ЗУ2 площадью 59 кв.м. 2 этап: объединение 91:02:005003:195:ЗУ1 с земельным участком 91:02:000000:378
91:02:005003:331	Российская Федерация, город Севастополь, Гагаринский район, СТ "Рыбак-7", улица Арама Сунгурьяна, 27 500	Земли населённых пунктов	для ведения садоводства	-	359 <i>ЗУ изымается со всеми объектами капитального строительства, которые на нем расположены</i>	Коммунальное обслуживание (код 3.1)/Земли населенных пунктов		1 этап: - изъятие земельного участка - раздел исходного земельного участка с образованием ЗУ1 и ЗУ2: 91:02:005003:331:ЗУ1 площадью 359 кв.м. 91:02:005003:331:ЗУ2 площадью 141 кв.м. 2 этап: объединение 91:02:005003:331:ЗУ1 с земельным участком 91:02:000000:378

Кадастровый номер исходного ЗУ	Адрес (местоположение) <u>площадь исходного ЗУ, кв.м.</u>	Категория земель исходного ЗУ	Вид разрешенного использования исходного ЗУ	Сведения об объектах недвижимости, расположенных в пределах образуемой части исходного ЗУ (согласно сведениям ЕГРН)	Площадь, включаемая в площадь образуемого ЗУ с земельным участком 91:02:000000:378, кв.м.	Устанавливаемый ВРИ образуемого ЗУ/Устанавливаемая категория		Способы образования ЗУ
						:ЗУ1	:ЗУ2	
91:02:005003:1213	Российская Федерация, г. Севастополь, Гагаринский р-н, ТСН "Рыбак-7", ул. Арама Сунгурьяна, 25а 260	Земли населённых пунктов	для ведения садоводства	-	260 <i>ЗУ изымается со всеми объектами капитального строительства, которые на нем расположены</i>	Коммунальное обслуживание (код 3.1)/Земли населенных пунктов		1 этап: изъятие земельного участка 2 этап: объединение с земельным участком 91:02:000000:378
91:02:005003:1212	Российская Федерация, г. Севастополь, Гагаринский р-н, ТСН "Рыбак-7", ул. Арама Сунгурьяна, 25 343	Земли населённых пунктов	для ведения садоводства	-	29 131 <i>ЗУ изымается со всеми объектами капитального строительства, которые на нем расположены</i>	Коммунальное обслуживание (код 3.1)/Земли населенных пунктов		1 этап: - изъятие земельного участка - раздел исходного земельного участка с образованием ЗУ1 и ЗУ2: 91:02:005003:1212:ЗУ1/чзу1 площадью 29 кв.м. и с образованием части с условным номером 91:02:005003:1212:ЗУ1/чзу2 площадью 131 кв.м. 91:02:005003:1212:ЗУ2 площадью 183 кв.м. 2 этап: объединение 91:02:005003:1212:ЗУ1 с земельным участком 91:02:000000:378
91:02:005003:338	г. Севастополь, Гагаринский район, в границах СТ "Рыбак-7", участок № 158 534	Земли населённых пунктов	для ведения садоводства	91:02:005003:1022 Жилой дом	341 <i>ЗУ изымается со всеми объектами капитального строительства, которые на нем расположены</i>	Коммунальное обслуживание (код 3.1)/Земли населенных пунктов		1 этап: - изъятие земельного участка - раздел исходного земельного участка с образованием ЗУ1 и ЗУ2: 91:02:005003:338:ЗУ1 площадью 341 кв.м. 91:02:005003:338:ЗУ2 площадью 193 кв.м. 2 этап: объединение 91:02:005003:338:ЗУ1 с земельным участком 91:02:000000:378
91:02:005003:228	Российская Федерация, г. Севастополь, Гагаринский р-н, ул. Арама Сунгурьяна, 21 524	Земли населённых пунктов	для ведения садоводства	91:02:005003:1202 Жилой дом	441 <i>ЗУ изымается со всеми объектами капитального строительства, которые на нем расположены</i>	Коммунальное обслуживание (код 3.1)/Земли населенных пунктов		1 этап: - изъятие земельного участка - раздел исходного земельного участка с образованием ЗУ1 и ЗУ2: 91:02:005003:228:ЗУ1 площадью 441 кв.м. 91:02:005003:228:ЗУ2 площадью 83 кв.м. 2 этап: объединение 91:02:005003:228:ЗУ1 с земельным участком 91:02:000000:378
91:02:005003:536	г. Севастополь, Гагаринский район, в границах землепользования СТ "Рыбак-7", уч. № 167 531	Земли населённых пунктов	для ведения садоводства	91:02:005003:1796 Жилой дом	531 <i>ЗУ изымается со всеми объектами капитального строительства, которые на нем расположены</i>	Коммунальное обслуживание (код 3.1)/Земли населенных пунктов		1 этап: изъятие земельного участка 2 этап: объединение с земельным участком 91:02:000000:378
91:02:005003:484	г. Севастополь, Гагаринский район, в границах землепользования СТ "Рыбак-7", уч. № 168	Земли населённых пунктов	для ведения садоводства	-	950 <i>ЗУ изымается со всеми объектами капитального строительства,</i>	Коммунальное обслуживание (код 3.1)/Земли населенных пунктов		1 этап: - изъятие земельного участка - раздел исходного земельного участка с образованием ЗУ1 и ЗУ2: 91:02:005003:484:ЗУ1 площадью 950 кв.м. 91:02:005003:484:ЗУ2 площадью 250 кв.м. 2 этап: объединение 91:02:005003:484:ЗУ1 с земельным участком 91:02:000000:378

Кадастровый номер исходного ЗУ	Адрес (местоположение) <u>площадь исходного ЗУ, кв.м.</u>	Категория земель исходного ЗУ	Вид разрешенного использования исходного ЗУ	Сведения об объектах недвижимости, расположенных в пределах образуемой части исходного ЗУ (согласно сведениям ЕГРН)	Площадь, включаемая в площадь образуемого ЗУ с земельным участком 91:02:000000:378, кв.м.	Устанавливаемый ВРИ образуемого ЗУ/Устанавливаемая категория		Способы образования ЗУ
						:ЗУ1	:ЗУ2	
	1200				<i>которые на нем расположены</i>			
91:02:005003:794	г Севастополь, Гагаринский р-н, СТ Рыбак-7, уч 185 503	Земли сельскохозяйственного назначения	Для ведения садоводства	-	503 <i>ЗУ изымается со всеми объектами капитального строительства, которые на нем расположены</i>	Коммунальное обслуживание (код 3.1)/Земли населенных пунктов		1 этап: изъятие земельного участка 2 этап: объединение с земельным участком 91:02:000000:378
91:02:005003:1200	Российская Федерация, г. Севастополь, Гагаринский р-н, ТСН "Рыбак-7", уч. № 190 314	Земли населенных пунктов	Ведение садоводства (код 13.2)	91:02:005003:1708 Жилой дом	314 <i>ЗУ изымается со всеми объектами капитального строительства, которые на нем расположены</i>	Коммунальное обслуживание (код 3.1)/Земли населенных пунктов		1 этап: изъятие земельного участка 2 этап: объединение с земельным участком 91:02:000000:378
91:02:005003:1182	Российская Федерация, г. Севастополь, Гагаринский р-н, ТСН "Рыбак-7", ул. Арама Сунгурьяна, 13 120	Земли населенных пунктов	Ведение садоводства (код 13.2)	91:02:005003:1189 Жилой дом	120 <i>ЗУ изымается со всеми объектами капитального строительства, которые на нем расположены</i>	Коммунальное обслуживание (код 3.1)/Земли населенных пунктов		1 этап: изъятие земельного участка 2 этап: объединение с земельным участком 91:02:000000:378
91:02:005003:1001	Российская Федерация, г. Севастополь, Гагаринский р-н, ТСН "Рыбак-7", уч. 191 550	Земли населенных пунктов	Ведение садоводства (код 13.2)	-	550 <i>ЗУ изымается со всеми объектами капитального строительства, которые на нем расположены</i>	Коммунальное обслуживание (код 3.1)/Земли населенных пунктов		1 этап: изъятие земельного участка 2 этап: объединение с земельным участком 91:02:000000:378
91:02:005003:539	г. Севастополь, Гагаринский район, в границах землепользования СТ "Рыбак-7", уч. № 192 502	Земли населенных пунктов	для ведения индивидуального садоводства	-	416 <i>ЗУ изымается со всеми объектами капитального строительства, которые на нем расположены</i>	Коммунальное обслуживание (код 3.1)/Земли населенных пунктов		1 этап: - изъятие земельного участка - раздел исходного земельного участка с образованием ЗУ1 и ЗУ2: 91:02:005003:539:ЗУ1 площадью 416 кв.м. 91:02:005003:539:ЗУ2 площадью 86 кв.м. 2 этап: объединение 91:02:005003:539:ЗУ1 с земельным участком 91:02:000000:378
91:02:005003:373	Российская Федерация, город Севастополь, Гагаринский район, ТСН "Рыбак-7", улица Арама Сунгурьяна, 7	Земли населенных пунктов	для ведения индивидуального садоводства	91:02:005003:1163 Нежилое здание	406 <i>ЗУ изымается со всеми объектами капитального строительства, которые на нем расположены</i>	Коммунальное обслуживание (код 3.1)/Земли населенных пунктов		1 этап: изъятие земельного участка 2 этап: объединение с земельным участком 91:02:000000:378

Кадастровый номер исходного ЗУ	Адрес (местоположение) <u>площадь исходного ЗУ, кв.м.</u>	Категория земель исходного ЗУ	Вид разрешенного использования исходного ЗУ	Сведения об объектах недвижимости, расположенных в пределах образуемой части исходного ЗУ (согласно сведениям ЕГРН)	Площадь, включаемая в площадь образуемого ЗУ с земельным участком 91:02:000000:378, кв.м.	Устанавливаемый ВРИ образуемого ЗУ/Устанавливаемая категория		Способы образования ЗУ
						:ЗУ1	:ЗУ2	
	406							
91:02:005003:840	г Севастополь, Гагаринский р-н, СТ Рыбак-7, уч 233 896	Земли сельскохозяйственного назначения	для ведения индивидуального садоводства	91:02:005003:1106 Жилой дом	517 <i>ЗУ изымается со всеми объектами капитального строительства, которые на нем расположены</i>	Коммунальное обслуживание (код 3.1)/Земли населенных пунктов		1 этап: - изъятие земельного участка - раздел исходного земельного участка с образованием ЗУ1 и ЗУ2: 91:02:005003:840:ЗУ1 площадью 517 кв.м. 91:02:005003:840:ЗУ2 площадью 379 кв.м. 2 этап: объединение 91:02:005003:840:ЗУ1 с земельным участком 91:02:000000:378

* - Изъятие земельных участков с кадастровыми номерами 91:02:005001:1, 91:02:005003:221, 91:02:005002:115, 91:02:005002:362, 91:02:005003:70, 91:02:005003:1818, 91:02:005003:174, 91:02:005003:57, 91:02:005003:335; 91:02:005003:586, 91:02:005003:195, 91:02:005003:331, 91:02:005003:1212, 91:02:005003:338, 91:02:005003:228, 91:02:005003:484, 91:02:005003:539, 91:02:005003:840 необходимо осуществить в границах указанных земельных участков, в связи с тем, что в границы образуемого земельного участка путем объединения с земельным участком 91:02:000000:378 войдет территория исходного земельного участка, остаток которой приведет к невозможности использования в полном объеме указанных земельных участков и объектов капитального строительства правообладателями данных объектов недвижимости;

* - Изъятие земельных участков с кадастровыми номерами 91:02:000000:262, 91:02:005003:140, 91:02:005003:637, 91:02:005003:1213, 91:02:005003:536, 91:02:005003:794, 91:02:005003:1200, 91:02:005003:1182, 91:02:005003:1001, 91:02:005003:373 необходимо осуществить в исходных границах, так как, данные земельные участки полностью входят в границы линейного объекта «Проектирование и строительство канализационных очистных сооружений «Южные» г. Севастополь», что приведет к невозможности использования указанных земельных участков и объектов капитального строительства правообладателями данных объектов недвижимости.

Информация об образуемых земельных участках путем раздела исходного земельного участка в границах документации по планировке территории линейного объекта «Проектирование и строительство канализационных очистных сооружений «Южные» г. Севастополь».

Таблица № 3

Кадастровый номер исходного ЗУ	Адрес (местоположение), площадь исходного ЗУ, кв.м.	Категория земель исходного ЗУ	Вид разрешенного использования исходного ЗУ	Сведения об объектах недвижимости, расположенных в пределах образуемой части исходного ЗУ (согласно сведениям ЕГРН)	Площадь, включаемая в площадь образуемого ЗУ с земельным участком 91:02:000000:378, кв.м.	Устанавливаемая ВРИ образуемого ЗУ/Устанавливаемая категория	Способы образования ЗУ
91:02:005001:4	г. Севастополь, ул. Аллея защитников 35-й батареи, д. 37-В 790	Земли населенных пунктов	для строительства и обслуживания жилого дома и хозяйственных построек	Данные о координатах ОКС по сведениям ЕГРН отсутствуют	137 <i>ЗУ изымается со всеми объектами капитального строительства, которые на нем расположены</i>	Коммунальное обслуживание (код 3.1)/Земли населенных пунктов	1 этап: раздел исходного земельного участка с кадастровым номером 91:02:005001:4 и образование земельных участков с условными номерами 91:02:005001:4:ЗУ1 пл. 137 кв.м. 91:02:005001:4:ЗУ2 пл. 656 кв.м. с сохранением исходного вида разрешенного использования земельного участка -изъятие образуемого земельного участка с условным номером 91:02:005001:4:ЗУ1 пл. 137 кв.м 2 этап: объединение земельного участка условным номером 91:02:005001:4:ЗУ1 с земельным участком 91:02:000000:378
91:02:005001:3	г. Севастополь, Аллея защитников 35-й батареи, д. 37-Б 790	Земли населенных пунктов	для строительства и обслуживания жилого дома, хозяйственных построек и сооружений (приусадебный участок)	-	237 <i>ЗУ изымается со всеми объектами капитального строительства, которые на нем расположены</i>	Коммунальное обслуживание (код 3.1)/Земли населенных пунктов	1 этап: раздел исходного земельного участка с кадастровым номером 91:02:005001:3 и образование земельных участков с условными номерами 91:02:005001:3:ЗУ1 пл. 237 кв.м. 91:02:005001:3:ЗУ2 пл. 553 кв.м. с сохранением исходного вида разрешенного использования земельного участка -изъятие образуемого земельного участка с условным номером 91:02:005001:3:ЗУ1 пл. 237 кв.м. 2 этап: объединение земельного участка условным номером 91:02:005001:3:ЗУ1 с земельным участком 91:02:000000:378
91:02:005001:2	г. Севастополь, ул. Аллея защитников 35-й батареи, д. 35-В 790	Земли населенных пунктов	для строительства и обслуживания жилого дома, хозяйственных построек и сооружений (приусадебный участок)	-	350 <i>ЗУ изымается со всеми объектами капитального строительства, которые на нем расположены</i>	Коммунальное обслуживание (код 3.1)/Земли населенных пунктов	1 этап: раздел исходного земельного участка с кадастровым номером 91:02:005001:2 и образование земельных участков с условными номерами 91:02:005001:2:ЗУ1 пл. 350 кв.м. 91:02:005001:2:ЗУ2 пл. 440 кв.м. с сохранением исходного вида разрешенного использования земельного участка -изъятие образуемого земельного участка с условным номером 91:02:005001:2:ЗУ1 пл. 350 кв.м. 2 этап: объединение земельного участка условным номером 91:02:005001:2:ЗУ1 с земельным участком 91:02:000000:378
91:02:005002:1221	Российская Федерация, г. Севастополь, Гагаринский р-н, в границах землепользования СТ "Атлантика-2", уч. 18 516	Земли населенных пунктов	ведение садоводства (код 13.2)	-	87 <i>ЗУ изымается со всеми объектами капитального строительства, которые на нем расположены</i>	Коммунальное обслуживание (код 3.1)/Земли населенных пунктов	1 этап: раздел исходного земельного участка с кадастровым номером 91:02:005002:1221 и образование земельных участков с условными номерами 91:02:005002:1221:ЗУ1 пл. 87 кв.м. 91:02:005002:1221:ЗУ2 пл. 429 кв.м. с сохранением исходного вида разрешенного использования земельного участка -изъятие образуемого земельного участка с условным номером 91:02:005002:1221:ЗУ1 пл. 87 кв.м. 2 этап: объединение земельного участка условным номером 91:02:005002:1221:ЗУ1 с земельным участком 91:02:000000:378
91:02:005003:184	г. Севастополь, Дорический тупик, 5 674	Земли сельскохозяйственного назначения	для индивидуального дачного строительства	-	250 <i>ЗУ изымается со всеми объектами капитального строительства,</i>	Коммунальное обслуживание (код 3.1)/Земли населенных пунктов	1 этап: раздел исходного земельного участка с кадастровым номером 91:02:005003:184 и образование земельных участков с условными номерами 91:02:005003:184:ЗУ1 пл. 250 кв.м. 91:02:005003:184:ЗУ2 пл. 424 кв.м. с сохранением исходного вида разрешенного использования земельного участка -изъятие образуемого земельного участка с условным номером 91:02:005003:184:ЗУ1 пл. 250 кв.м.

Кадастровый номер исходного ЗУ	Адрес (местоположение), площадь исходного ЗУ, кв.м.	Категория земель исходного ЗУ	Вид разрешенного использования исходного ЗУ	Сведения об объектах недвижимости, расположенных в пределах образуемой части исходного ЗУ (согласно сведениям ЕГРН)	Площадь, включаемая в площадь образуемого ЗУ с земельным участком 91:02:000000:378, кв.м.	Устанавливаемый ВРИ образуемого ЗУ/Устанавливаемая категория	Способы образования ЗУ
					<i>которые на нем расположены</i>		2 этап: объединение земельного участка условным номером 91:02:005003:184:ЗУ1 с земельным участком 91:02:000000:378
91:02:005003:267	г. Севастополь, Гагаринский район, в границах СТ "Рыбак-7", участок № 76 <u>805</u>	Земли населённых пунктов	для ведения садоводства	91:02:005003:1727 Жилой дом	<u>360</u> <i>ЗУ изымается со всеми объектами капитального строительства, которые на нем расположены</i>	Коммунальное обслуживание (код 3.1)/Земли населённых пунктов	1 этап: раздел исходного земельного участка с кадастровым номером 91:02:005003:267 и образование земельных участков с условными номерами 91:02:005003:267:ЗУ1 пл. 360 кв.м. 91:02:005003:267:ЗУ2 пл. 445 кв.м. с сохранением исходного вида разрешенного использования земельного участка -изъятие образуемого земельного участка с условным номером 91:02:005003:267:ЗУ1 пл. 360 кв.м. 2 этап: объединение земельного участка условным номером 91:02:005003:267:ЗУ1 с земельным участком 91:02:000000:378
91:02:005003:746	г. Севастополь, Гагаринский район, в границах СТ "Рыбак-7", участок № 77 <u>755</u>	Земли населённых пунктов	13.2 "Ведение садоводства"	-	<u>175</u> <i>ЗУ изымается со всеми объектами капитального строительства, которые на нем расположены</i>	Коммунальное обслуживание (код 3.1)/Земли населённых пунктов	1 этап: раздел исходного земельного участка с кадастровым номером 91:02:005003:746 и образование земельных участков с условными номерами 91:02:005003:746:ЗУ1 пл. 175 кв.м. 91:02:005003:746:ЗУ2 пл. 580 кв.м. с сохранением исходного вида разрешенного использования земельного участка -изъятие образуемого земельного участка с условным номером 91:02:005003:746:ЗУ1 пл. 175 кв.м. 2 этап: объединение земельного участка условным номером 91:02:005003:746:ЗУ1 с земельным участком 91:02:000000:378
91:02:005003:324	г. Севастополь, Гагаринский район, в границах СТ "Рыбак-7", участок № 121 <u>1197</u>	Земли населённых пунктов	для ведения садоводства	-	<u>151</u> <i>ЗУ изымается со всеми объектами капитального строительства, которые на нем расположены</i>	Коммунальное обслуживание (код 3.1)/Земли населённых пунктов	1 этап: раздел исходного земельного участка с кадастровым номером 91:02:005003:324 и образование земельных участков с условными номерами 91:02:005003:324:ЗУ1 пл. 151 кв.м. 91:02:005003:324:ЗУ2 пл. 1046 кв.м. с сохранением исходного вида разрешенного использования земельного участка -изъятие образуемого земельного участка с условным номером 91:02:005003:324:ЗУ1 пл. 151 кв.м. 2 этап: объединение земельного участка условным номером 91:02:005003:324:ЗУ1 с земельным участком 91:02:000000:378
91:02:005003:318	г. Севастополь, Гагаринский район, в границах СТ "Рыбак-7", участок № 148 <u>460</u>	Земли сельскохозяйственного назначения	для ведения индивидуального садоводства	-	<u>37</u> <i>ЗУ изымается со всеми объектами капитального строительства, которые на нем расположены</i>	Коммунальное обслуживание (код 3.1)/Земли населённых пунктов	1 этап: раздел исходного земельного участка с кадастровым номером 91:02:005003:318 и образование земельных участков с условными номерами 91:02:005003:318:ЗУ1 пл. 37 кв.м. 91:02:005003:318:ЗУ2 пл. 423 кв.м. с сохранением исходного вида разрешенного использования земельного участка -изъятие образуемого земельного участка с условным номером 91:02:005003:318:ЗУ1 пл. 37 кв.м. 2 этап: объединение земельного участка условным номером 91:02:005003:318:ЗУ1 с земельным участком 91:02:000000:378
91:02:005003:477	г. Севастополь, Гагаринский район, садоводческое товарищество "Рыбак-7", земельный участок 170 <u>626</u>	Земли населённых пунктов	Для индивидуального садоводства	-	<u>36</u> <i>ЗУ изымается со всеми объектами капитального строительства, которые на нем расположены</i>	Коммунальное обслуживание (код 3.1)/Земли населённых пунктов	1 этап: раздел исходного земельного участка с кадастровым номером 91:02:005003:477 и образование земельных участков с условными номерами 91:02:005003:477:ЗУ1 пл. 36 кв.м. 91:02:005003:477:ЗУ2 пл. 590 кв.м. с сохранением исходного вида разрешенного использования земельного участка -изъятие образуемого земельного участка с условным номером 91:02:005003:477:ЗУ1 пл. 36 кв.м. 2 этап: объединение земельного участка условным номером 91:02:005003:477:ЗУ1 с земельным участком 91:02:000000:378
91:02:005003:557	Российская Федерация, г. Севастополь,	Земли населённых пунктов	для ведения садоводства	91:02:005003:1064 Жилой дом 91:02:005003:2402	<u>306</u>	Коммунальное обслуживание (код	1 этап: раздел исходного земельного участка с кадастровым номером 91:02:005003:557 и образование земельных участков с условными номерами

Кадастровый номер исходного ЗУ	Адрес (местоположение), площадь исходного ЗУ, кв.м.	Категория земель исходного ЗУ	Вид разрешенного использования исходного ЗУ	Сведения об объектах недвижимости, расположенных в пределах образуемой части исходного ЗУ (согласно сведениям ЕГРН)	Площадь, включаемая в площадь образуемого ЗУ с земельным участком 91:02:000000:378, кв.м.	Устанавливаемый ВРИ образуемого ЗУ/Устанавливаемая категория	Способы образования ЗУ
	Гагаринский р-н, ТСН "Рыбак-7", 186 1162			Нежилое здание	<i>ЗУ изымается со всеми объектами капитального строительства, которые на нем расположены</i>	3.1)Земли населенных пунктов	91:02:005003:557:3У1 пл. 306 кв.м. 91:02:005003:557:3У2 пл. 856 кв.м. с сохранением исходного вида разрешенного использования земельного участка -изъятие образуемого земельного участка с условным номером 91:02:005003:557:3У1 пл. 306 кв.м. 2 этап: объединение земельного участка условным номером 91:02:005003:557:3У1 с земельным участком 91:02:000000:378
91:02:005003:262	г. Севастополь, Гагаринский район, в границах землепользования СТ "Рыбак-7", уч. № 184 519	Земли населённых пунктов	для ведения садоводства	-	92 <i>ЗУ изымается со всеми объектами капитального строительства, которые на нем расположены</i>	Коммунальное обслуживание (код 3.1)Земли населенных пунктов	1 этап: раздел исходного земельного участка с кадастровым номером 91:02:005003:262 и образование земельных участков с условными номерами 91:02:005003:262:3У1 пл. 92 кв.м. 91:02:005003:262:3У2 пл. 427 кв.м. с сохранением исходного вида разрешенного использования земельного участка -изъятие образуемого земельного участка с условным номером 91:02:005003:262:3У1 пл. 92 кв.м. 2 этап: объединение земельного участка условным номером 91:02:005003:262:3У1 с земельным участком 91:02:000000:378
91:02:005003:82	г. Севастополь, Гагаринский район, в границах землепользования СТ "Рыбак - 7", участок № 195 526	Земли сельскохозяйственного назначения	для ведения индивидуального садоводства	-	59 <i>ЗУ изымается со всеми объектами капитального строительства, которые на нем расположены</i>	Коммунальное обслуживание (код 3.1)Земли населенных пунктов	1 этап: раздел исходного земельного участка с кадастровым номером 91:02:005003:82 и образование земельных участков с условными номерами 91:02:005003:82:3У1 пл. 59 кв.м. 91:02:005003:82:3У2 пл. 467 кв.м. с сохранением исходного вида разрешенного использования земельного участка -изъятие образуемого земельного участка с условным номером 91:02:005003:82:3У1 пл. 59 кв.м. 2 этап: объединение земельного участка условным номером 91:02:005003:82:3У1 с земельным участком 91:02:000000:378

Информация об образуемых земельных участках путем раздела исходного земельного участка с сохранением его в изменённых границах в границах документации по планировке территории линейного объекта «Проектирование и строительство канализационных очистных сооружений «Южные» г. Севастополь».

Таблица № 4

Кадастровый номер исходного ЗУ	Адрес (местоположение), площадь исходного ЗУ, кв.м.	Категория земель исходного ЗУ	Вид разрешенного использования исходного ЗУ	Вид права/ Правообладатель исходного ЗУ	Ограничения/ обременения исходного ЗУ	Сведения об объектах недвижимости, расположенных в пределах исходного ЗУ (согласно сведениям ЕГРН)	Площадь образуемой части исходного ЗУ, включаемая в общую площадь, кв.м.	Устанавливаемый ВРИ образуемого ЗУ/Устанавливаемая категория	Способы образования ЗУ
91:02:000000:261	Российская Федерация, г. Севастополь, Гагаринский район, район бухты Казачья 1493	Земли населённых пунктов	Коммунальное обслуживание	Собственность публично-правовых образований/ Субъект Российской Федерации - город федерального значения Севастополь»	На момент разработки документации по планировке территории сведения отсутствуют	Данные отсутствуют	1047	Коммунальное обслуживание (код 3.1)/Земли населенных пунктов	1 этап: раздел исходного земельного участка с кадастровым номером 91:02:000000:261 с сохранением его в изменённых границах 91:02:000000:261:ЗУ1 пл. 1047 кв.м. 2 этап: объединение земельного участка условным номером 91:02:000000:261:ЗУ1 с земельным участком 91:02:000000:378
91:02:000000:378	Российская Федерация, г. Севастополь, Гагаринский р-н 82576	Категория не установлена	планируемый публичный сервитут, устанавливаемый на период строительства объекта	-	На момент разработки документации по планировке территории сведения отсутствуют	Данные отсутствуют	60446	Коммунальное обслуживание (код 3.1)/Земли населенных пунктов	1 этап: раздел исходного земельного участка с кадастровым номером 91:02:000000:378 с сохранением его в изменённых границах пл. 91:02:000000:378:ЗУ1 пл. 22130 кв.м. - 91:02:000000:378 с сохранением его в изменённых границах пл. 60446 кв.м.

**Информация о кадастровых номерах существующих земельных участков, на которых линейный объект может быть размещен на
условии сервитута (публичного сервитута) в границах документации по планировке территории линейного объекта
«Проектирование и строительство канализационных очистных сооружений «Южные» г. Севастополь».**

Таблица № 5

Условный номер сервитута (публичного сервитута), устанавливаемого в отношении части исходного ЗУ	Кадастровый номер исходного ЗУ	Адрес исходного ЗУ	Кадастровые номера объектов недвижимости, расположенные в пределах исходного ЗУ (согласно сведениям ЕГРН)	Вид права/ Правообладатель исходного ЗУ	Ограничения/ обременения исходного ЗУ	Категория земель/ Площадь кв.м. исходного ЗУ	Вид разрешенного использования исходного ЗУ	Площадь сервитута на земельном участке, кв.м.
:266/чзу1	91:02:000000:266	Российская Федерация, г. Севастополь, Гагаринский р-н, в районе Голубой Бухты	Данные отсутствуют	Собственность публично-правовых образований/ данные отсутствуют	Проект межевания территории, утвержденный Приказом Правительства Севастополя № 90 от 30.04.2019, Временные. Дата истечения срока действия временного характера - 08.06.2024	Земли населенных пунктов 6414	отдых (рекреация)	714
:38/чзу1	91:02:005001:38	г. Севастополь, Гагаринский район, район бухты Казачья	Данные отсутствуют	Собственность публично-правовых образований/ данные отсутствуют	Проект межевания территории, утвержденный Приказом Правительства Севастополя № 90 от 30.04.2019, Временные. Дата истечения срока действия временного характера - 08.06.2024	Земли населенных пунктов 43602	Для строительства и обслуживания гостиничного комплекса, летнего кафе, водных аттракционов, каскада бассейнов, кафе, гостиниц коттеджного типа, хозяйственного блока с хозяйственным двором, насосных, автостоянки, спортивных площадок и благоустройства пляжа	44
:38/чзу2								2
:38/чзу3								2445
:654/чзу1	91:02:005003:654	г. Севастополь, Камышовое шоссе, 63/1-63/11	91:02:006026:230, 91:02:006026:231	информация отсутствует/ данные отсутствуют	На момент разработки документации по планировке территории сведения отсутствуют	Земли промышленности, энергетики, транспорта, связи, радиовещания, телевидения, информатики, земли для обеспечения космической деятельности, земли обороны, безопасности и земли иного специального назначения 37000	для строительства и обслуживания комплекса "МГС" по изготовлению деталей ветрогенераторов	2711
:482/чзу1	91:02:000000:482	Российская Федерация, город Севастополь, Гагаринский район	91:02:004004:3909 91:02:000000:1045 91:02:000000:1046	информация отсутствует/ данные отсутствуют	На момент разработки документации по планировке территории сведения отсутствуют	Земли населённых пунктов 50 366	Земельные участки (территории) общего пользования	1
:47/чзу	91:00:000000:47	г. Севастополь, железнодорожный путь от Первомайки до ст. Камышовая (от ПК1+400 до ПК19/20+550)	-	Частная собственность/ РОССИЯ Общество с ограниченной ответственностью "ЮГНЕФТЕСЕРВИС Сервитут (право), № 91:00:000000:47-91/001/2019-1 от 18.06.2019 ФГУП "Крымская железная дорога"	На момент разработки документации по планировке территории сведения отсутствуют	Земли населённых пунктов 854728	г. Севастополь, железнодорожный путь от Первомайки до ст. Камышовая (от ПК1+400 до ПК19/20+550)	3528

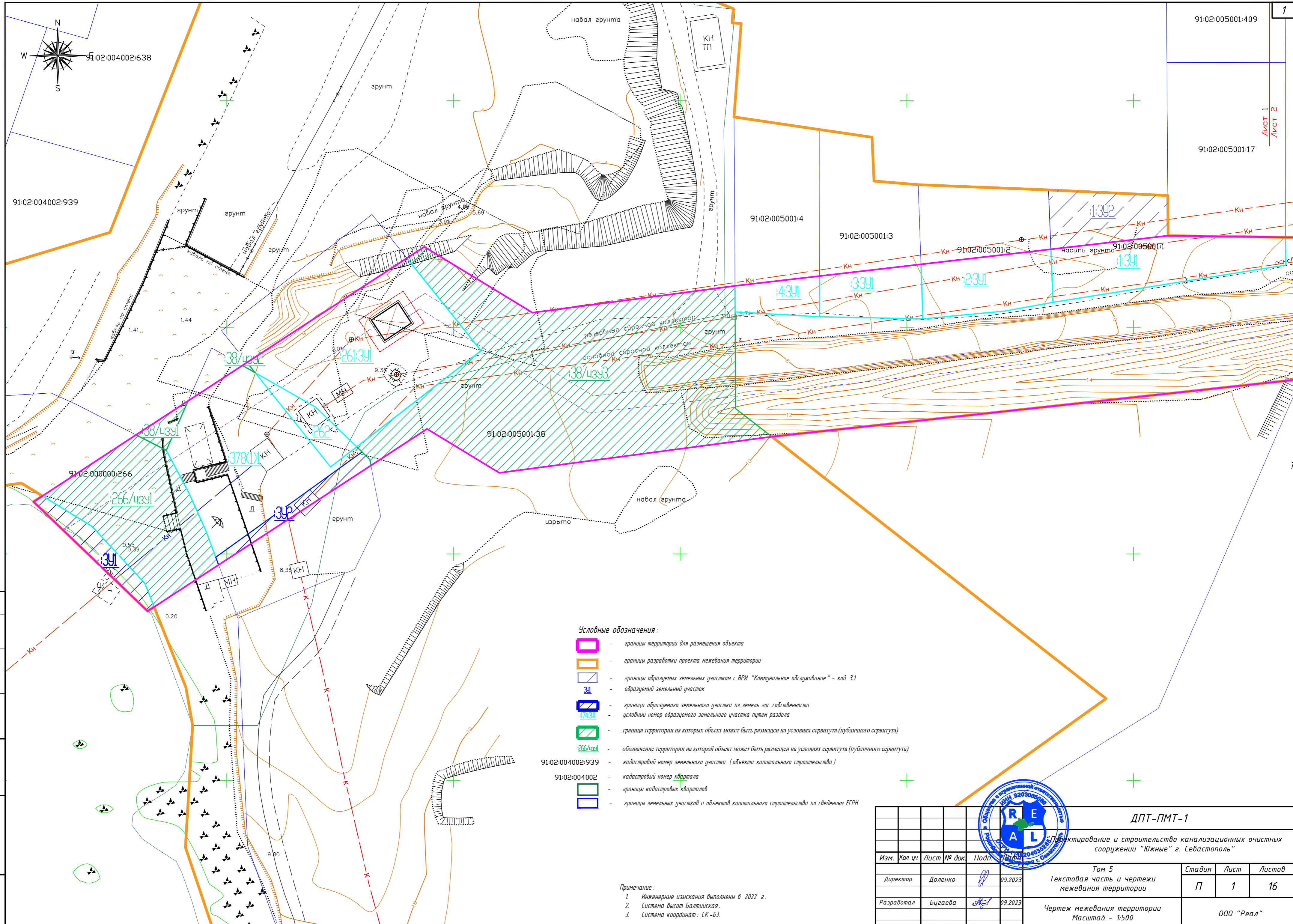
				Аренда 91:00:000000:47- 92/002/2021-6 Публичное акционерное общество "Севастопольское автотранспортное предприятие 14369" Сервитут (право), № 91:00:000000:47- 92/002/2021-4 от 08.04.2021				
235/чзу1	91:02:004005:235	г. Севастополь, Западный берег бухты Камышовой	91:02:000000:553	Собственность публично-правовых образований/ Субъект Российской Федерации - город федерального значения Севастополь Аренда ООО «ЮГТОРСАН»	Общество с ограниченной ответственностью "ЮГТОРСАН" Аренда 91:02:004005:235- 91/001/2019-3 с 04.04.2019 по 12.04.2030	Земли населённых пунктов 162203	Железнодорожный транспорт (код 7.1), автомобильный транспорт (код 7.2)	316

Информация об изымаемых объектах капитального строительства в границах документации по планировке территории линейного объекта «Проектирование и строительство канализационных очистных сооружений «Южные» г. Севастополь».

Таблица № 6*

Кадастровый номер исходного ЗУ, на котором расположен ОКС	Площадь исходного ЗУ, кв.м.	Кадастровый номер ОКС	Площадь ОКС по сведениям ЕГРН, кв.м.	Назначение ОКС	Вид права	Описание местоположения объекта капитального строительства
91:02:005003:57	603	91:02:005003:1201	145,0	Жилой дом	Частная собственность	Российская Федерация, город Севастополь, внутригородское муниципальное образование Гагаринский муниципальный округ, территория ТСН СТ Скалистый, улица 1-я Дорическая, земельный участок 20
91:02:005003:140	479	91:02:005003:1738	50,0	Жилой дом	Частная собственность	г. Севастополь, Гагаринский район, в границах землепользования СТ "Рыбак-7", участок № 68
91:02:005003:267	805	91:02:005003:1727	43,8	Жилой дом	Частная собственность	г. Севастополь, Гагаринский район, в границах СТ "Рыбак-7", участок № 76
91:02:005003:228	524	91:02:005003:1202	143,1	Жилой дом	Частная собственность	Российская Федерация, г. Севастополь, Гагаринский р-н, ТСН "Рыбак-7", ул. Арама Сунгурьяна, 21
91:02:005003:536	531	91:02:005003:1796	133,3	Жилой дом	Частная собственность	Российская Федерация, город Севастополь, внутригородское муниципальное образование Гагаринский муниципальный округ, территория ТСН "Рыбак-7", улица Арама Сунгурьяна, дом 19
91:02:005003:557	1162	91:02:005003:1064	194,7	Жилой дом	Частная собственность	Российская Федерация, город Севастополь, внутригородское муниципальное образование Гагаринский муниципальный округ, территория ТСН Рыбак-7, дом 186
91:02:005003:1200	314	91:02:005003:1708	98,6	Жилой дом	Частная собственность	Российская Федерация, г. Севастополь, Гагаринский р-н, ТСН "Рыбак-7", уч. № 190
91:02:005003:1182	120	91:02:005003:1189	52,0	Жилой дом	Частная собственность	Российская Федерация, г. Севастополь, Гагаринский р-н, ТСН "Рыбак-7", ул. Арама Сунгурьяна, 13
91:02:005003:373	406	91:02:005003:1163	7,3	Нежилое здание	Частная собственность	Российская Федерация, город Севастополь, Гагаринский район, ТСН "Рыбак-7", улица Арама Сунгурьяна, 7
91:02:005003:840	896	91:02:005003:1106	182,6	Жилой дом	Частная собственность	г Севастополь, Гагаринский р-н, СТ Рыбак-7, уч 233
91:02:005003:586	473	91:02:005003:2380	86,4	Жилой дом	Частная собственность	г. Севастополь, вн.мун. обр. Гагаринский муниципальный округ, территория ТСН Рыбак-7, земельный участок 126
91:02:005003:557	1162	91:02:005003:2402	25,1	Нежилое здание	Частная собственность	город Севастополь, внутригородское муниципальное образование Гагаринский муниципальный округ, территория ТСН "Рыбак-7", 186
91:02:005003:338	534	91:02:005003:1022	18,5	Жилой дом	Частная собственность	г. Севастополь, Гагаринский р-н, ТСН "Рыбак-7", ул. Арама Сунгурьяна, д. 23


* -Информации об объектах капитального строительства приведена на момент подготовки градостроительной документации (09.2023 г.).



- Условные обозначения:**
- границы территории для размещения объекта
 - границы разработки проекта межевания территории
 - границы образуемых земельных участков с ВРИ "Коммунальное обслуживание" - код 3.1
 - образуемый земельный участок
 - граница образуемого земельного участка из земель гос. собственности
 - условный номер образуемого земельного участка путем раздела
 - граница территории на которых объект может быть размещен на условиях сервитута (публичного сервитута)
 - обозначение территории на которой объект может быть размещен на условиях сервитута (публичного сервитута)
 - 91:02:004002:939 - кадастровый номер земельного участка (объекта капитального строительства)
 - 91:02:004002 - кадастровый номер квартала
 - границы кадастровых кварталов
 - границы земельных участков и объектов капитального строительства по сведениям ЕГРН

Примечание:

- Инженерные изыскания выполнены в 2022 г.
- Система высот Балтийская.
- Система координат: СК-63.



ДПТ-ПМТ-1

Проектирование и строительство канализационных очистных сооружений "Южные" г. Севастополь

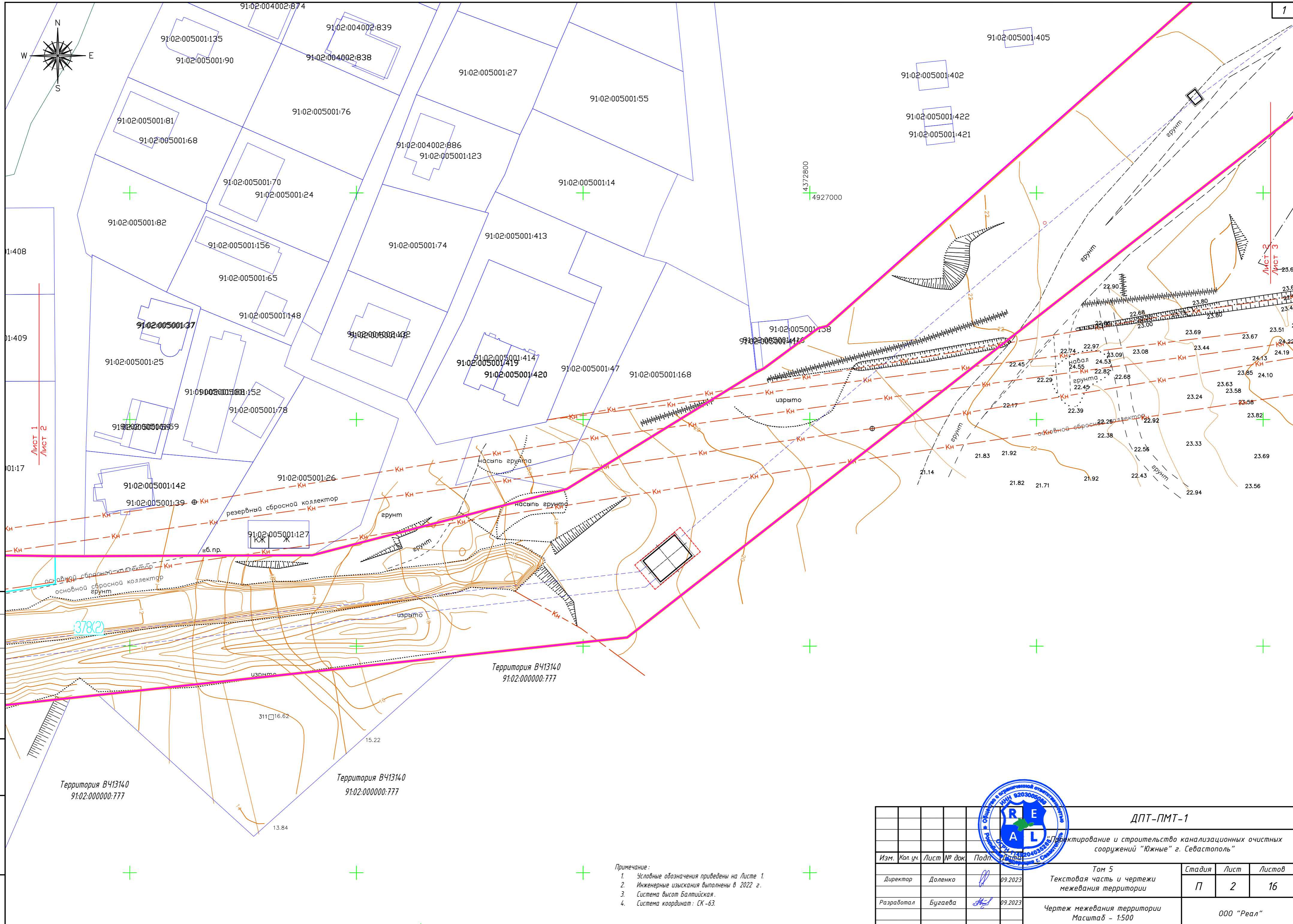
Том 5
Текстовая часть и чертежи
межевания территории

Стадия	Лист	Листов
П	1	16

Чертеж межевания территории
Масштаб - 1:500


ООО "Реал"

Согласовано	
Взам. инв. №	
Подп. и дата	
Инв. № подл.	

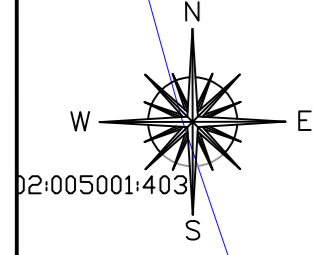
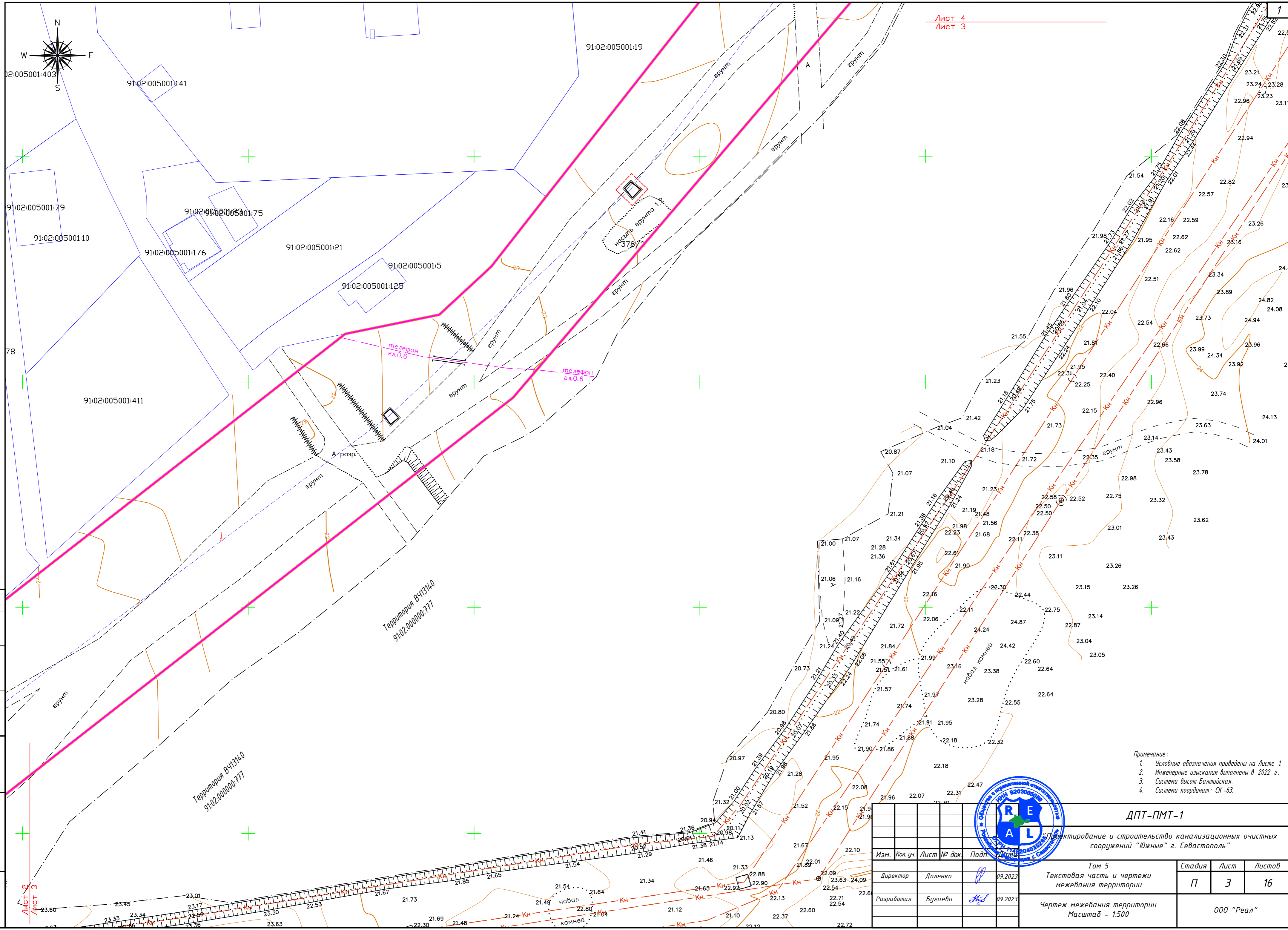


Согласовано	
Изм. № подл.	Подп. и дата
Взам. инв. №	

- Примечание:
1. Условные обозначения приведены на Листе 1.
 2. Инженерные изыскания выполнены в 2022 г.
 3. Система высот Балтийская.
 4. Система координат: СК -63.




				ДПТ-ПМТ-1			
				Проектирование и строительство канализационных очистных сооружений "Южные" г. Севастополь			
				Том 5			
				Текстовая часть и чертежи межевания территории			
Изм.	Кол. уч.	Лист № док.	Подп.	Дата	Стадия	Лист	Листов
Директор	Доленко			09.2023	П	2	16
Разработал	Бугаева			09.2023			
				Чертеж межевания территории Масштаб - 1:500			
				ООО "Реал"			



Составлено	
Взам. инв. №	
Подп. и дата	
Инв. № подл.	

Примечание:
 1. Условные обозначения приведены на Листе 1.
 2. Инженерные изыскания выполнены в 2022 г.
 3. Система высот Балтийская.
 4. Система координат: СК-63.



ДПТ-ПМТ-1

Проектирование и строительство канализационных очистных сооружений "Южные" г. Севастополь

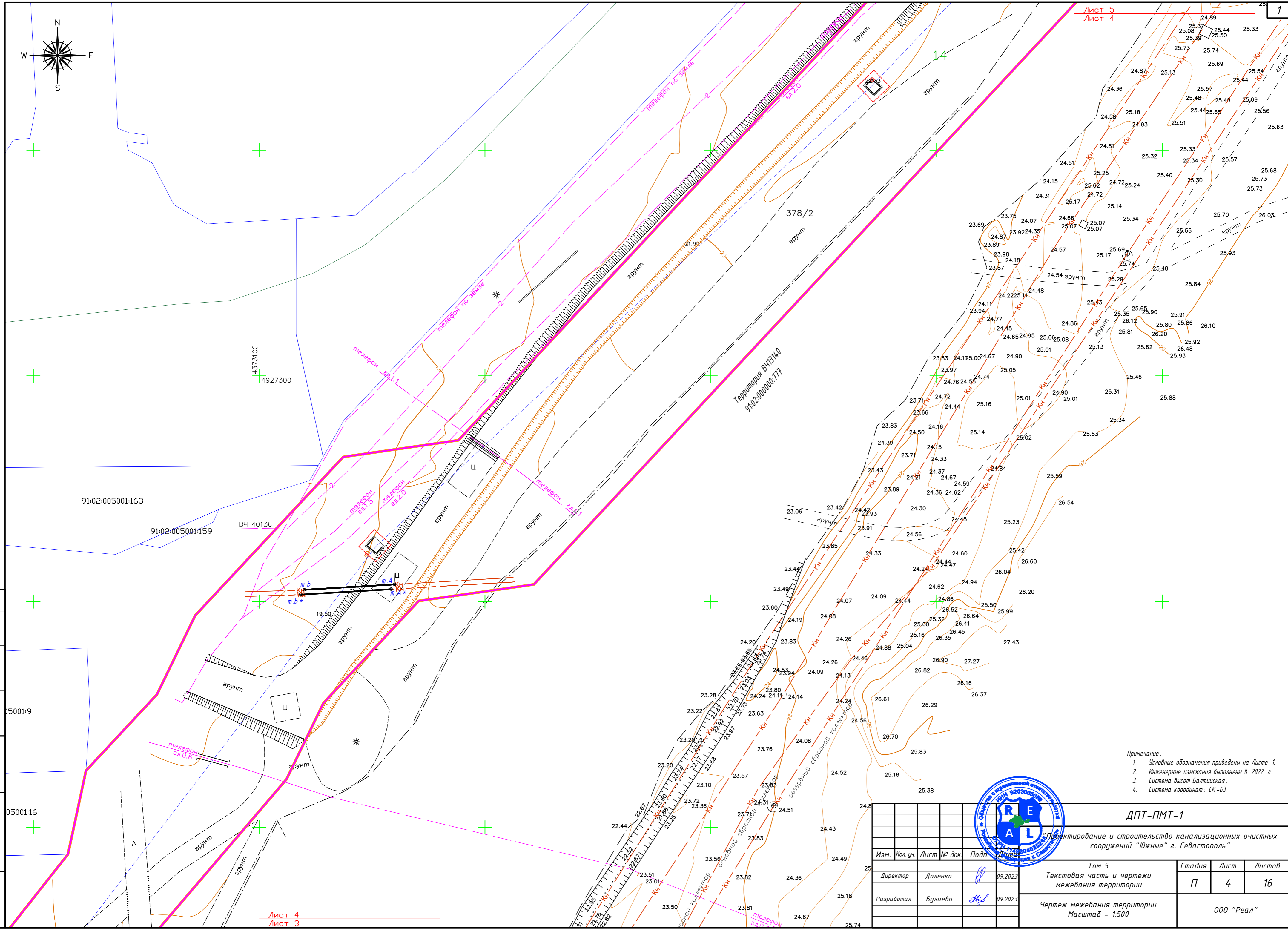
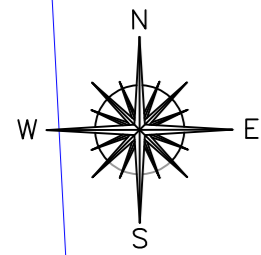
Том 5
Текстовая часть и чертежи
межевания территории

Стадия	Лист	Листов
П	3	16


Изм.	Кол. уч.	Лист № док.	Подп.	Дата
1				
2				
3				
4				
5				
6				
7				
8				
9				
10				
11				
12				
13				
14				
15				
16				
17				
18				
19				
20				
21				
22				
23				
24				
25				
26				
27				
28				
29				
30				
31				
32				
33				
34				
35				
36				
37				
38				
39				
40				
41				
42				
43				
44				
45				
46				
47				
48				
49				
50				
51				
52				
53				
54				
55				
56				
57				
58				
59				
60				
61				
62				
63				
64				
65				
66				
67				
68				
69				
70				
71				
72				
73				
74				
75				
76				
77				
78				
79				
80				
81				
82				
83				
84				
85				
86				
87				
88				
89				
90				
91				
92				
93				
94				
95				
96				
97				
98				
99				
100				

Чертеж межевания территории
Масштаб - 1:500

ООО "Реал"



- Примечание:
1. Условные обозначения приведены на Листе 1.
 2. Инженерные изыскания выполнены в 2022 г.
 3. Система высот Балтийская.
 4. Система координат - СК-63.



ДПТ-ПМТ-1

Проектирование и строительство канализационных очистных сооружений "Южные" г. Севастополь

Том 5
Текстовая часть и чертежи
межевания территории

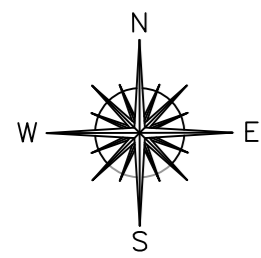
Стадия	Лист	Листов
П	4	16

Изм.	Кол. уч.	Лист № док.	Подп.	Дата
25				
	Директор	Доленко	<i>[Signature]</i>	09.2023
	Разработал	Бугаева	<i>[Signature]</i>	09.2023


Чертеж межевания территории
Масштаб - 1:500

ООО "Реал"

Согласовано	
Инв. № подл.	05001:16
Подп. и дата	05001:16
Взам. инв. №	05001:9



Лист 6
Лист 5




91:02:005001:160

482/2

Лист 5
Лист 4

- Примечание:
1. Условные обозначения приведены на Листе 1.
 2. Инженерные изыскания выполнены в 2022 г.
 3. Система высот Балтийская.
 4. Система координат: СК-63.



ДПТ-ПМТ-1

Проектирование и строительство канализационных очистных сооружений "Южные" г. Севастополь

Том 5
Текстовая часть и чертежи
межевания территории

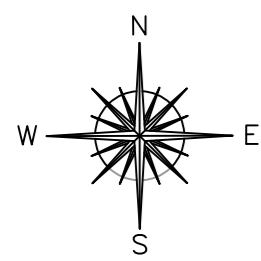
Стадия	Лист	Листов
П	5	16

Чертеж межевания территории
Масштаб - 1:500

ООО "Реал"

Составлено	
Взам. инв. №	
Подп. и дата	
Инв. № подл.	

Изм.	Кол. уч.	Лист № док.	Подп.	Дата
Директор	Доленко			09.2023
Разработал	Бугаева			09.2023



91:02:005001:162

91:02:005001:155

4927650

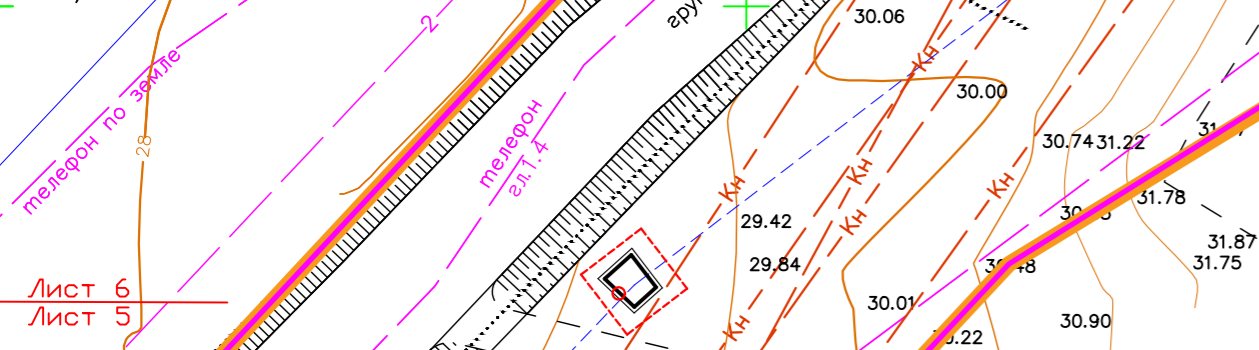
4373600
4927650

9000 28.52

482/2

Лист 6
Лист 5

Согласовано
Инв. № подл.
Подп. и дата
Взам. инв. №




телефон по земле
телефон э.п.1.0
телефон э.п.1.0
телефон э.п.1.0
телефон э.п.1.0

изрыто
телефон по земле
телефон э.п.1.0
телефон э.п.1.0

посл. обследование
ВЧ 40136

- Примечание:
1. Условные обозначения приведены на листе 1.
 2. Инженерные изыскания выполнены в 2022 г.
 3. Система высот Балтийская.
 4. Система координат: СК-63.



ДПТ-ПМТ-1

Проектирование и строительство канализационных очистных сооружений "Южные" г. Севастополь

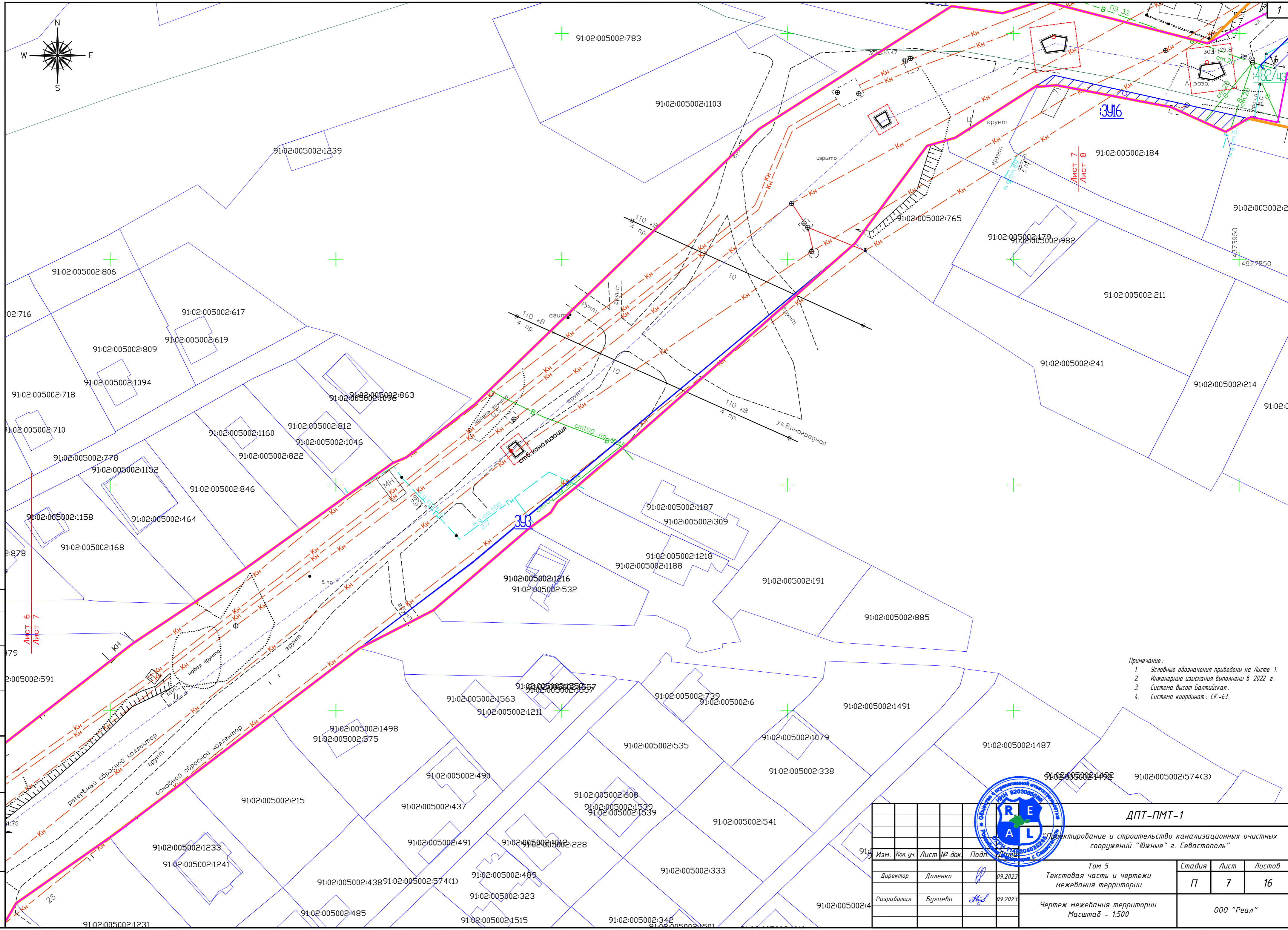
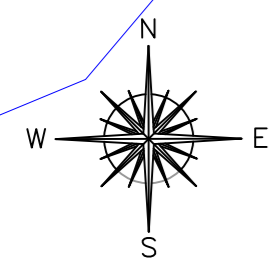
Том 5
Текстовая часть и чертежи
межевания территории

Стадия	Лист	Листов
П	6	16


Изм.	Кол. уч.	Лист № док.	Подп.	Дата
Директор	Доленко			09.2023
Разработал	Бугаева			09.2023

Чертеж межевания территории
Масштаб - 1:500

ООО "Реал"

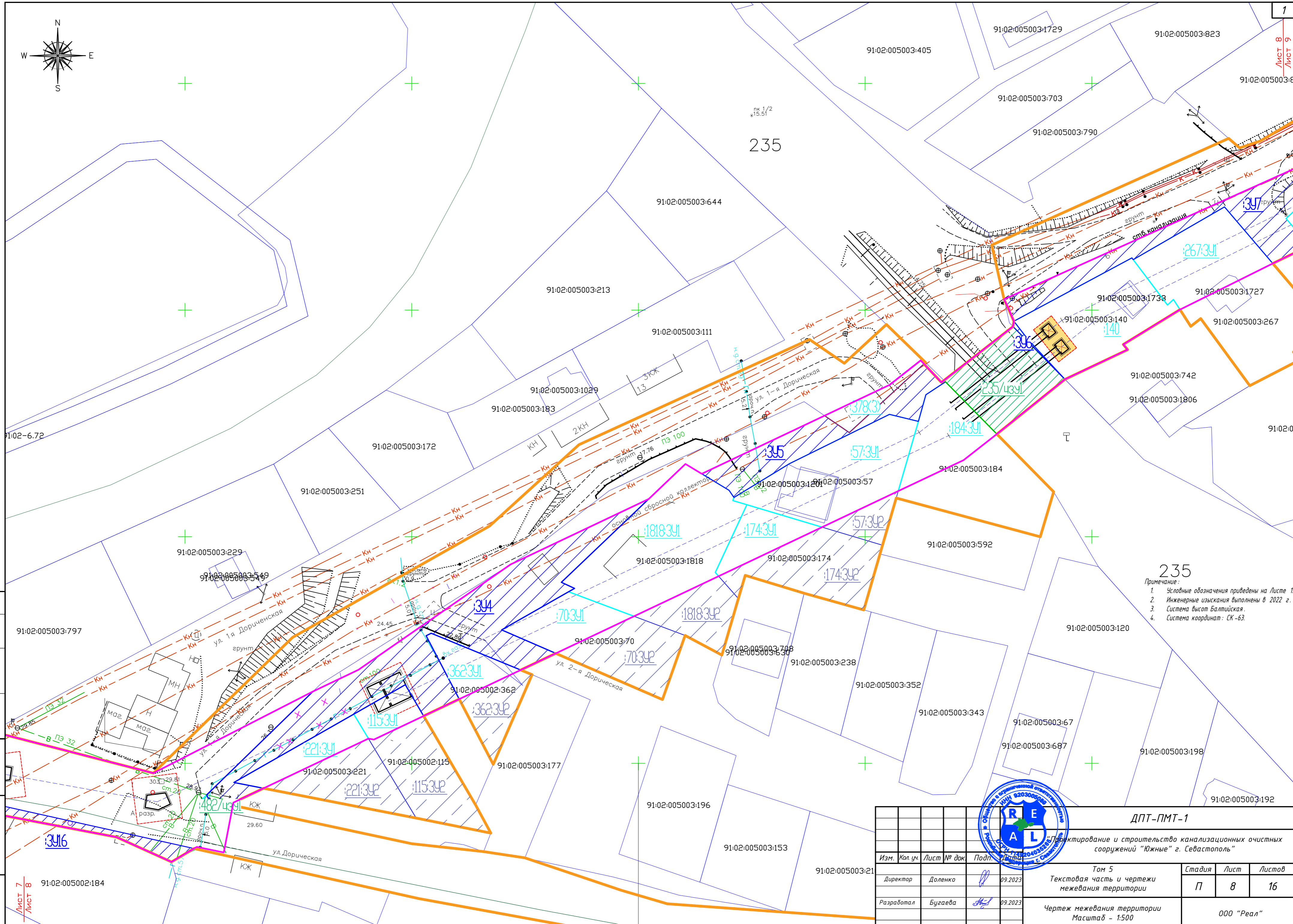
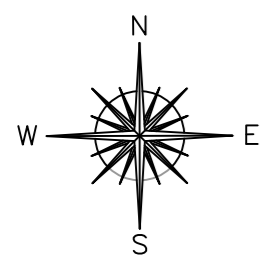


- Примечание:
1. Условные обозначения приведены на Листе 1.
 2. Инженерные изыскания выполнены в 2022 г.
 3. Система высот Балтийская.
 4. Система координат: СК-63.




				ДПТ-ПМТ-1		
"Проектирование и строительство канализационных очистных сооружений "Южные" г. Севастополь"						
Том 5 Текстовая часть и чертежи межевания территории						
				Стадия	Лист	Листов
				П	7	16
				000 "Реал"		
Изм.	Кол. уч.	Лист № док.	Подп.			
Директор	Доленко		09.2023	Чертеж межевания территории Масштаб - 1:500		
Разработал	Бугаева		09.2023			

Составлено	
Взам. инв. №	
Подп. и дата	
Инв. № подл.	



- 235
Примечание:
1. Условные обозначения приведены на Листе 1.
 2. Инженерные изыскания выполнены в 2022 г.
 3. Система высот Балтийская.
 4. Система координат - СК-63.



ДПТ-ПМТ-1

Проектирование и строительство канализационных очистных сооружений "Южные" г. Севастополь

Том 5
Текстовая часть и чертежи
межевания территории

Стадия	Лист	Листов
П	8	16

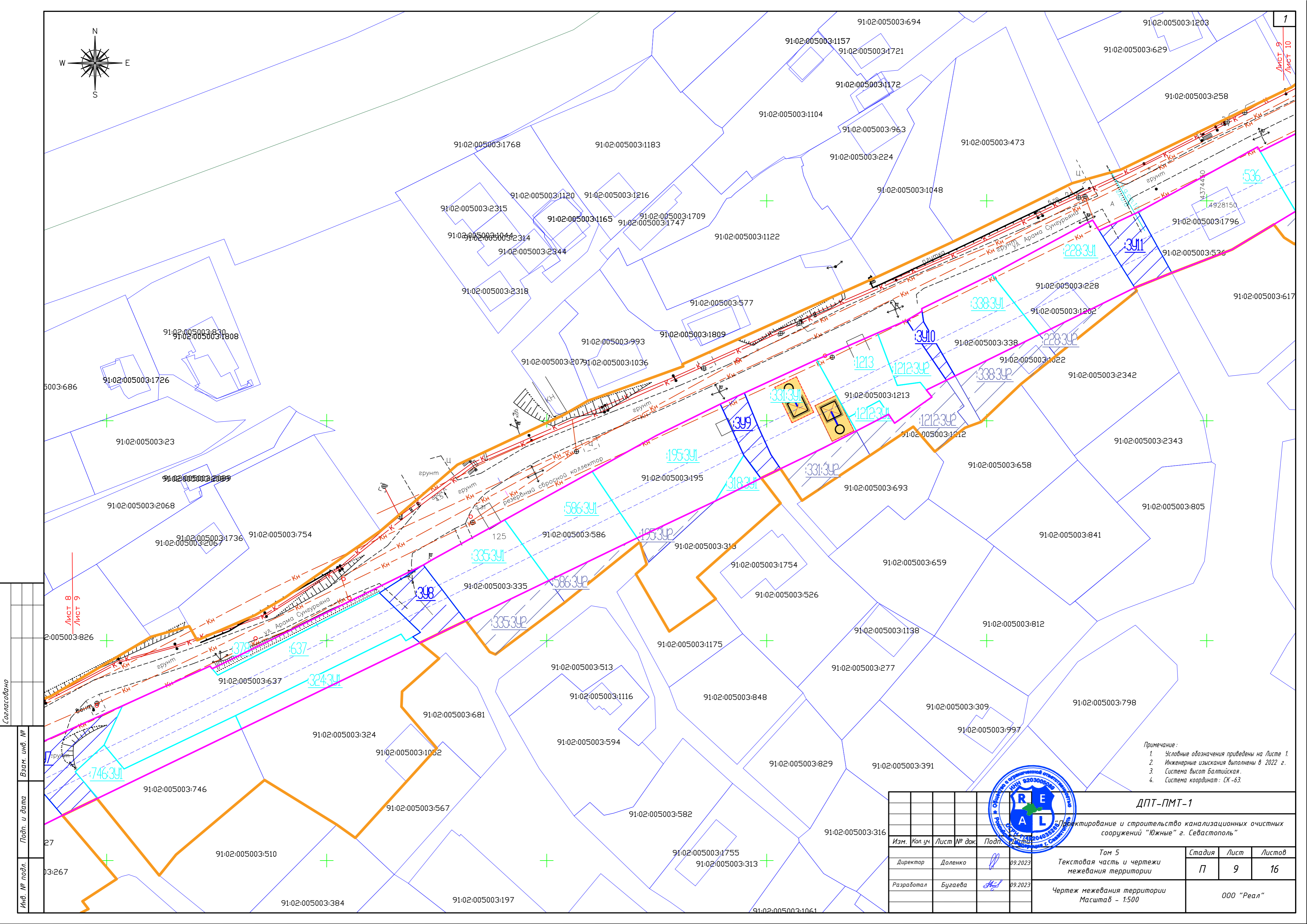
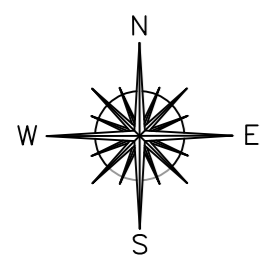
Изм.	Кол. уч.	Лист № док.	Подп.	Дата
Директор	Доленко			09.2023
Разработал	Бугаева			09.2023

Чертеж межевания территории
Масштаб - 1:500

ООО "Реал"


Составлено
Взам. инв. №
Подп. и дата
Инв. № подл.

Лист 7
Лист 8
91:02:005002:184



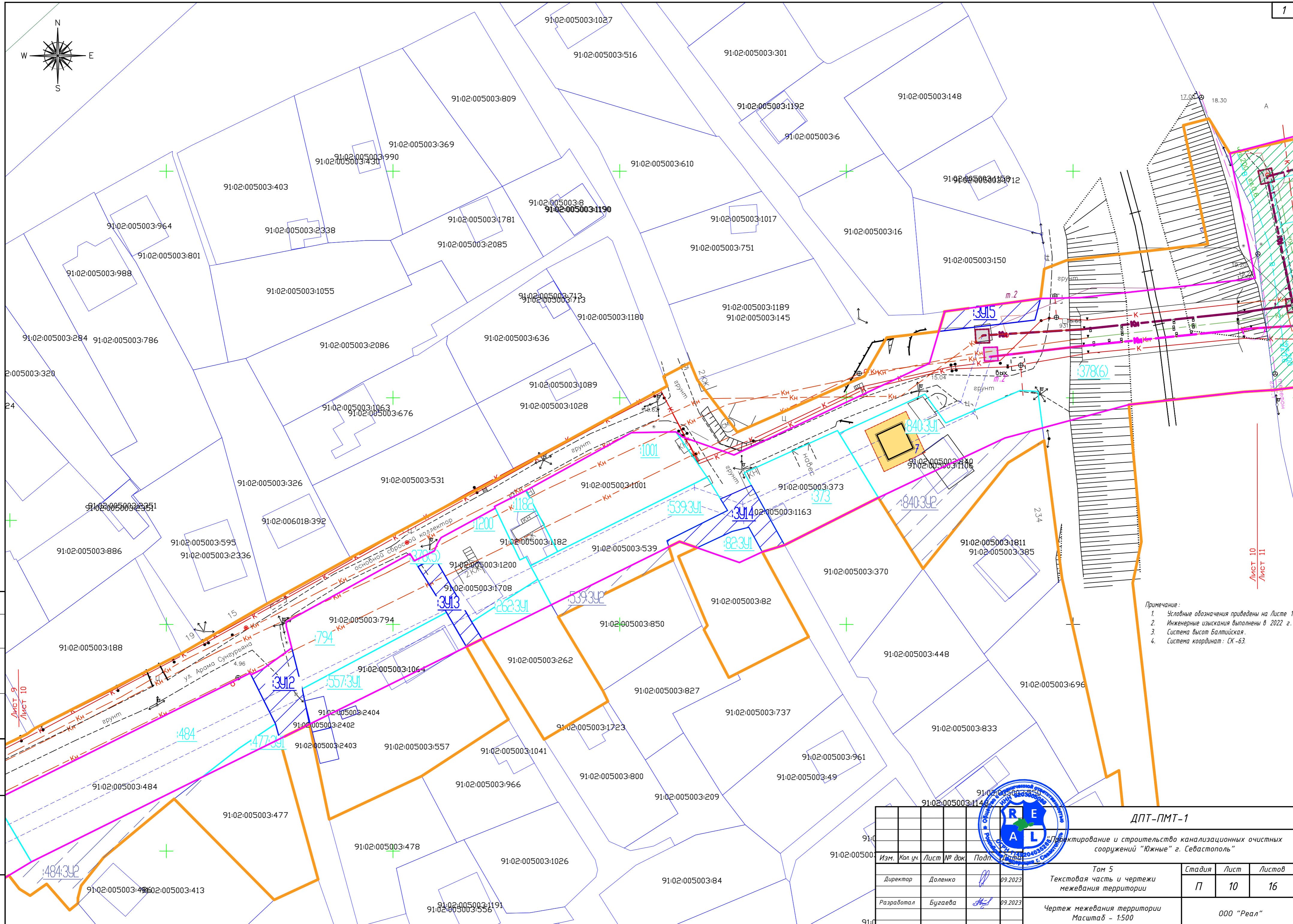
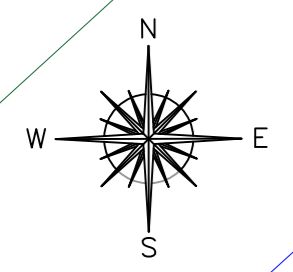
Согласовано	
Взам. инв. №	
Подп. и дата	27
Инв. № подл.	03:267

- Примечание:
1. Условные обозначения приведены на Листе 1.
 2. Инженерные изыскания выполнены в 2022 г.
 3. Система высот Балтийская.
 4. Система координат: СК-63.



ДПТ-ПМТ-1


Изм.				Кол. уч.				Лист № док.				Подп.				Дата				Текстовая часть и чертеж межевания территории				Том 5		Стадия		Лист		Листов	
																				П		9		16							
Директор				Доленко								09.2023				Чертеж межевания территории				000 "Реал"											
Разработал				Бугаева								09.2023				Масштаб - 1:500															



- Примечание:
1. Условные обозначения приведены на Листе 1.
 2. Инженерные изыскания выполнены в 2022 г.
 3. Система высот Балтийская.
 4. Система координат - СК-63.

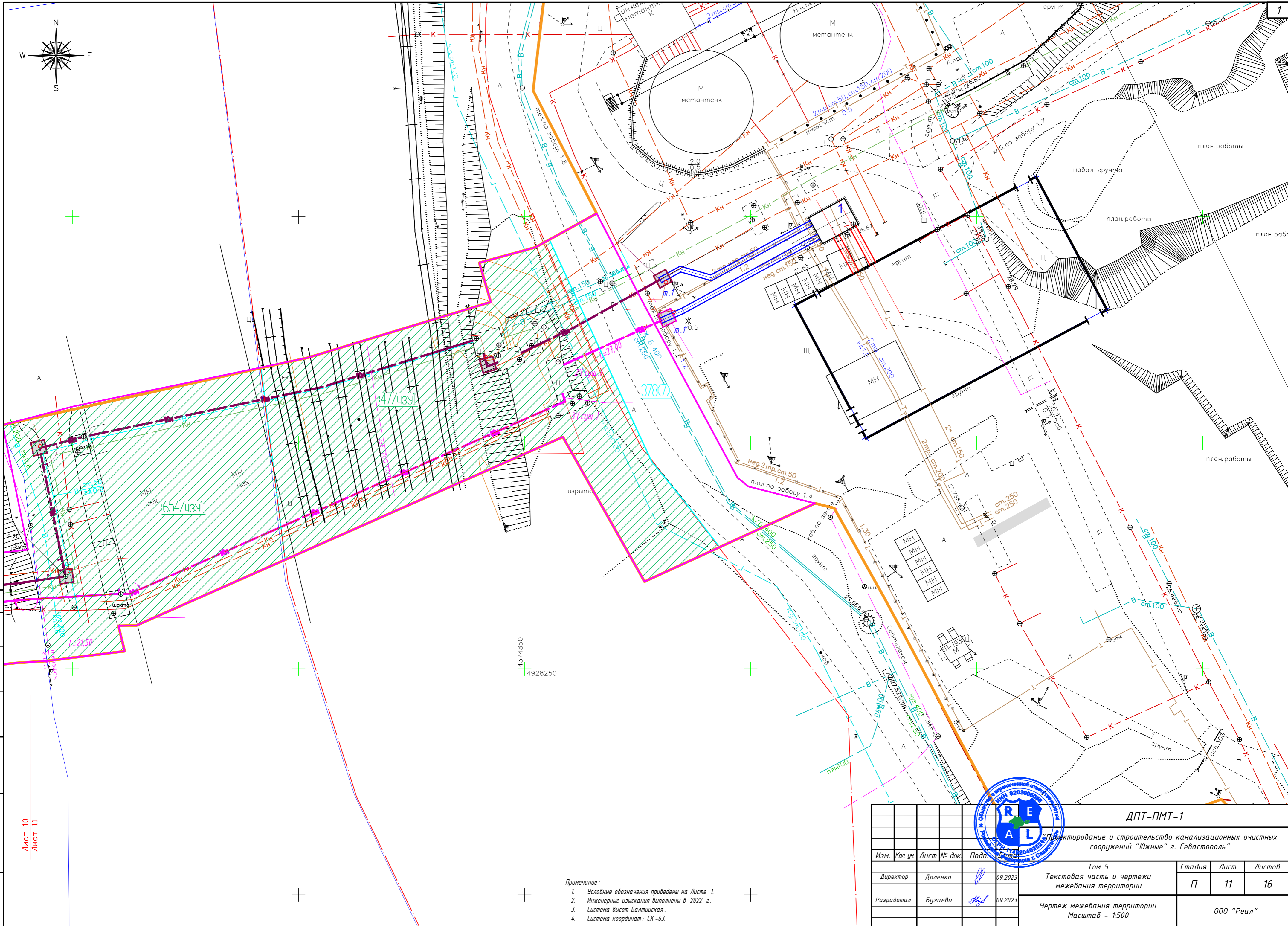
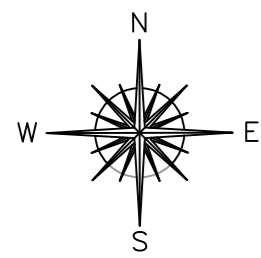
Лист 10
Лист 11

Составлено
Взам. инв. №
Подп. и дата
Инв. № подл.




				ДПТ-ПМТ-1		
				Проектирование и строительство канализационных очистных сооружений "Южные" г. Севастополь		
				Том 5 Текстовая часть и чертежи межевания территории		
				Стадия	Лист	Листов
				П	10	16
				Чертеж межевания территории Масштаб - 1:500		
				ООО "Реал"		

Изм.	Кол. уч.	Лист № док.	Подп.	Дата
91:02:005003:1146				
91:02:005003:1145				
91:02:005003:1144				
91:02:005003:1143				
91:02:005003:1142				
91:02:005003:1141				
91:02:005003:1140				
91:02:005003:1139				
91:02:005003:1138				
91:02:005003:1137				
91:02:005003:1136				
91:02:005003:1135				
91:02:005003:1134				
91:02:005003:1133				
91:02:005003:1132				
91:02:005003:1131				
91:02:005003:1130				
91:02:005003:1129				
91:02:005003:1128				
91:02:005003:1127				
91:02:005003:1126				
91:02:005003:1125				
91:02:005003:1124				
91:02:005003:1123				
91:02:005003:1122				
91:02:005003:1121				
91:02:005003:1120				
91:02:005003:1119				
91:02:005003:1118				
91:02:005003:1117				
91:02:005003:1116				
91:02:005003:1115				
91:02:005003:1114				
91:02:005003:1113				
91:02:005003:1112				
91:02:005003:1111				
91:02:005003:1110				
91:02:005003:1109				
91:02:005003:1108				
91:02:005003:1107				
91:02:005003:1106				
91:02:005003:1105				
91:02:005003:1104				
91:02:005003:1103				
91:02:005003:1102				
91:02:005003:1101				
91:02:005003:1100				
91:02:005003:1099				
91:02:005003:1098				
91:02:005003:1097				
91:02:005003:1096				
91:02:005003:1095				
91:02:005003:1094				
91:02:005003:1093				
91:02:005003:1092				
91:02:005003:1091				
91:02:005003:1090				
91:02:005003:1089				
91:02:005003:1088				
91:02:005003:1087				
91:02:005003:1086				
91:02:005003:1085				
91:02:005003:1084				
91:02:005003:1083				
91:02:005003:1082				
91:02:005003:1081				
91:02:005003:1080				
91:02:005003:1079				
91:02:005003:1078				
91:02:005003:1077				
91:02:005003:1076				
91:02:005003:1075				
91:02:005003:1074				
91:02:005003:1073				
91:02:005003:1072				
91:02:005003:1071				
91:02:005003:1070				
91:02:005003:1069				
91:02:005003:1068				
91:02:005003:1067				
91:02:005003:1066				
91:02:005003:1065				
91:02:005003:1064				
91:02:005003:1063				
91:02:005003:1062				
91:02:005003:1061				
91:02:005003:1060				
91:02:005003:1059				
91:02:005003:1058				
91:02:005003:1057				
91:02:005003:1056				
91:02:005003:1055				
91:02:005003:1054				
91:02:005003:1053				
91:02:005003:1052				
91:02:005003:1051				
91:02:005003:1050				
91:02:005003:1049				
91:02:005003:1048				
91:02:005003:1047				
91:02:005003:1046				
91:02:005003:1045				
91:02:005003:1044				
91:02:005003:1043				
91:02:005003:1042				
91:02:005003:1041				
91:02:005003:1040				
91:02:005003:1039				
91:02:005003:1038				
91:02:005003:1037				
91:02:005003:1036				
91:02:005003:1035				
91:02:005003:1034				
91:02:005003:1033				
91:02:005003:1032				
91:02:005003:1031				
91:02:005003:1030				
91:02:005003:1029				
91:02:005003:1028				
91:02:005003:1027				



- Примечание:
1. Условные обозначения приведены на Листе 1.
 2. Инженерные изыскания выполнены в 2022 г.
 3. Система высот Балтийская.
 4. Система координат: СК-63.



ДПТ-ПМТ-1

Проектирование и строительство канализационных очистных сооружений "Южные" г. Севастополь

Том 5
Текстовая часть и чертежи
межевания территории

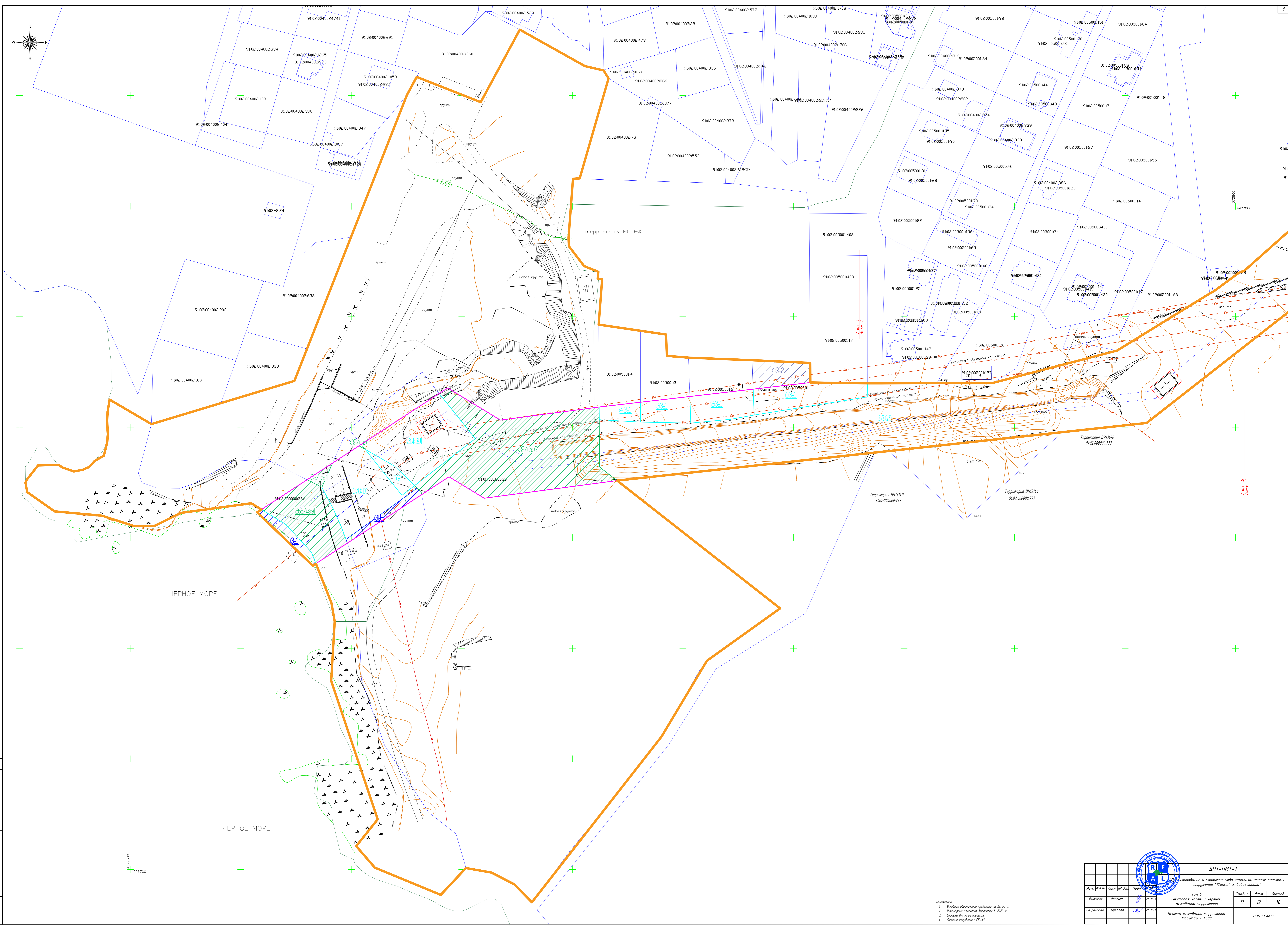
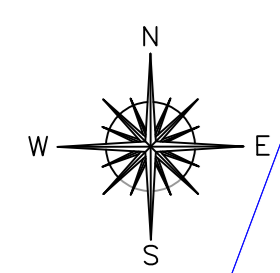
Стадия	Лист	Листов
П	11	16

Чертеж межевания территории
Масштаб - 1:500

ООО "Реал"

Согласовано	
Инв. № подл.	
Подп. и дата	
Взам. инв. №	

Лист 10
Лист 11



ЧЕРНОЕ МОРЕ


ЧЕРНОЕ МОРЕ

территория МО РФ

Территория ВЧЗ14/0
9102.000000.777

Территория ВЧЗ14/0
9102.000000.777

Территория ВЧЗ14/0
9102.000000.777


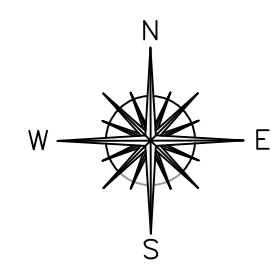


ДПТ-ПМТ-1

Изм.	Кол. изм.	Лист	ИП. дин.	Подп.	Дата	Содержание	Стр.	Лист	Листов
Исполнитель	Должность	Подпись	Дата	Текстовая часть и чертёж неживучей территории			Лист	12	16
Разработчик	Должность	Подпись	Дата	Чертёж неживучей территории			Лист	12	16


- Примечания:
1. Любые обозначения приведены на Листе 1.
 2. Актуальные данные взяты на 01.01.2022 г.
 3. Система координат: СК-43.
 4. Система высот: КМ-03.

Масштаб - 1:500
000 "Реал"

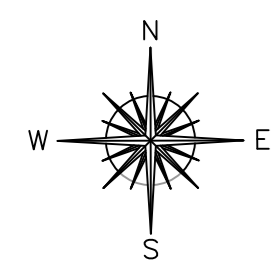


Ситуационный план территории

Примечания:
1. Любые обозначения приведены на Листе 1.
2. Актуальные сведения выданы в 2022 г.
3. Система координат: СК-43.
4. Система высот: СК-43.



ДПТ-ПМТ-1				Тон 5		
Инв. №				Текстовая часть и чертежи		
Изм.	№ изм.	Лист	№ док.	Подп.	Дата	Лист
						13
Директор	Долженко		09.2022			16
Разработчик	Бурцева		09.2022			
Чертеж нежилой территории				Масштаб - 1:500		000 "Реал"



Лист № 14
Элект. подл. № 14
См. проект № 14

ДПТ-ПМТ-1

Изм. Кол. Лист. № Лист. Подл. №

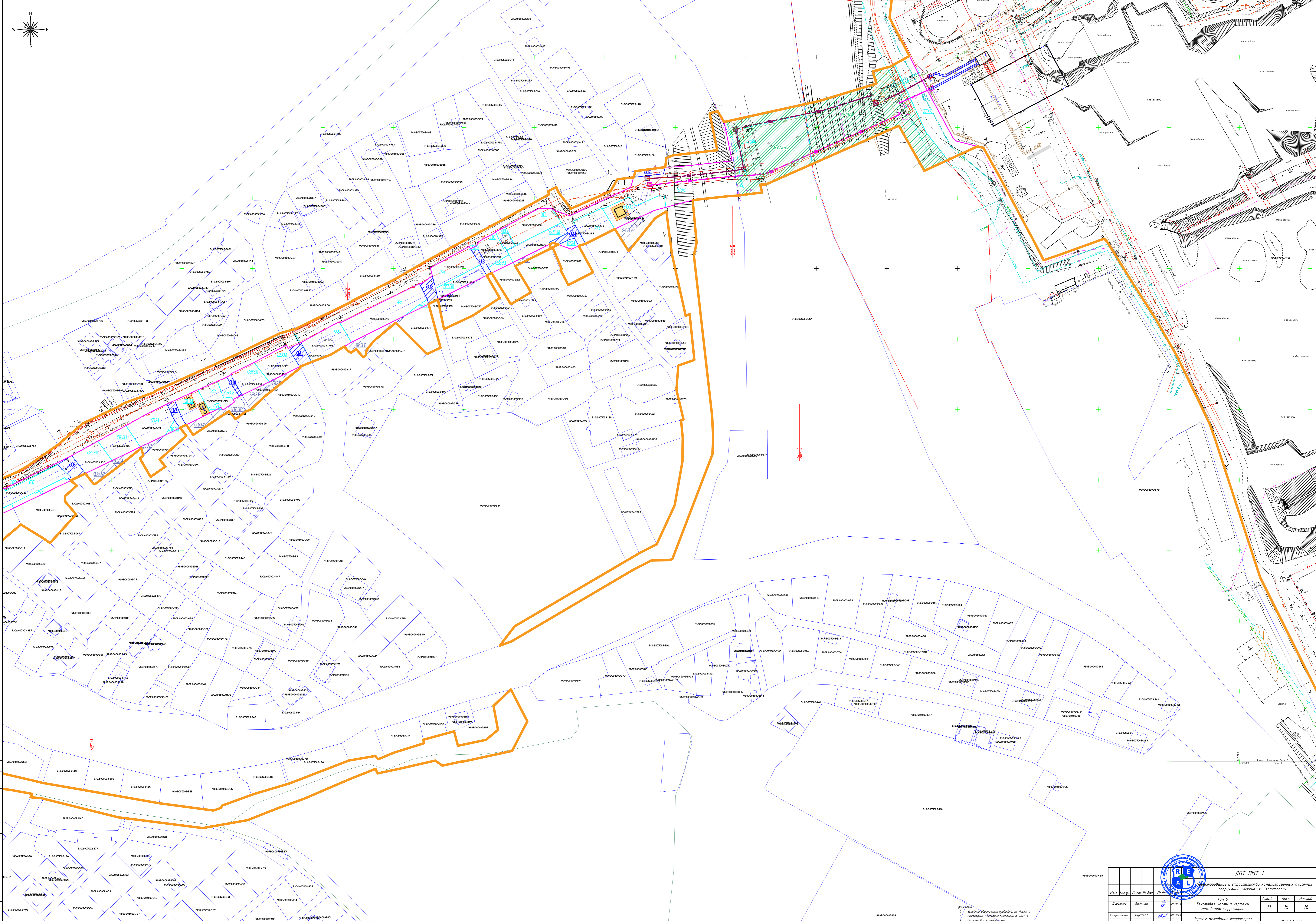
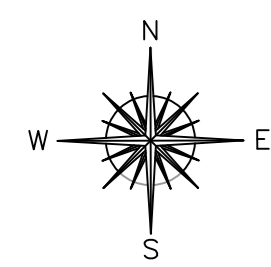
Том 5
Текстовая часть и чертежи
нежилой территории

Листы: 14, 15, 16

000 "Real"

91:02
Территория
Лист № 14

1. Реконструкция объектов недвижимости на Листе 1
2. Реконструкция объектов недвижимости на Листе 2
3. Система дренажа территории
4. Система водоснабжения территории




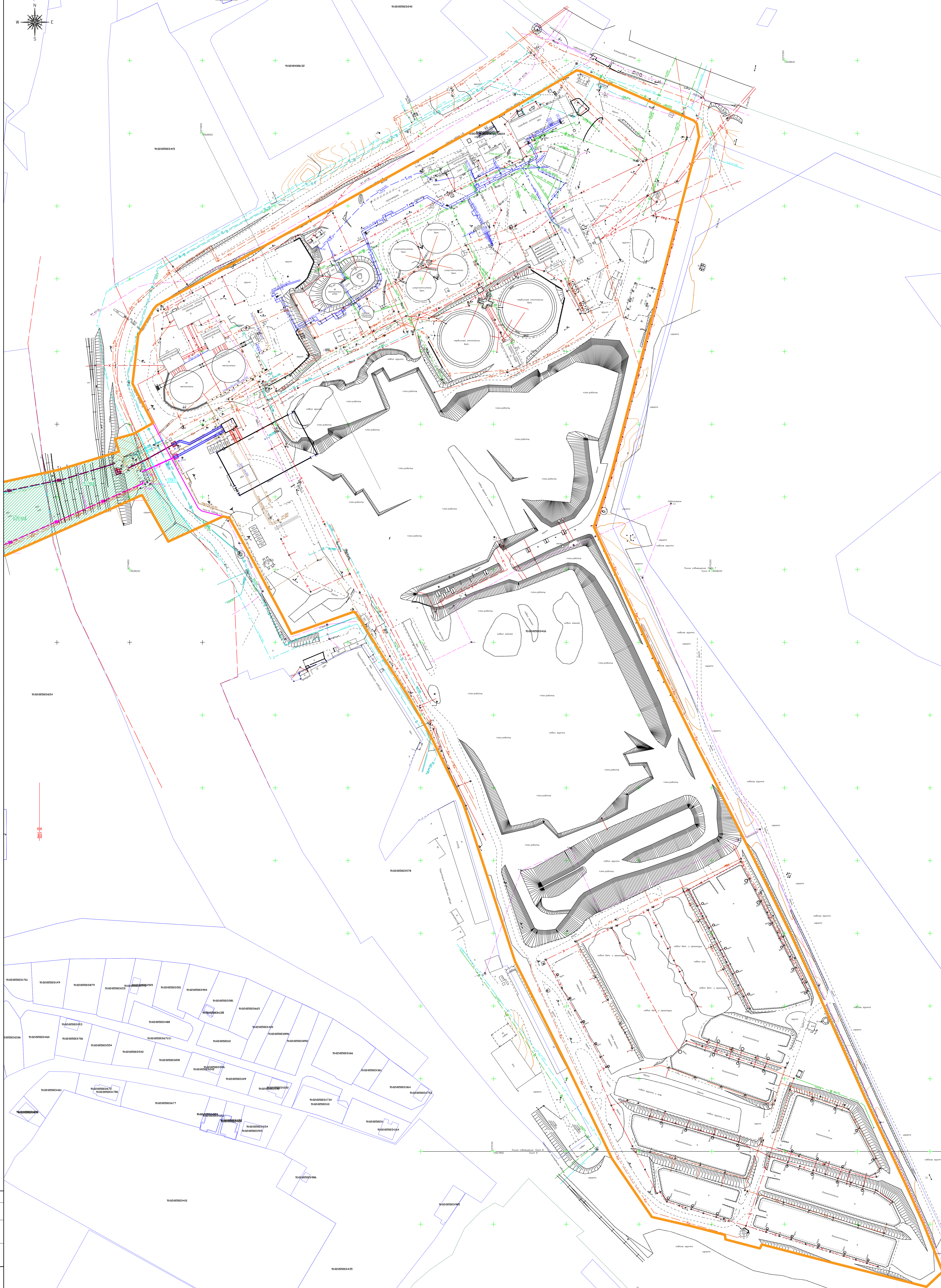
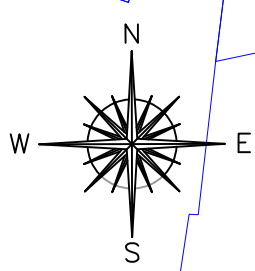
См. лист № 16
Лист № 15
Лист № 14
Лист № 13
Лист № 12
Лист № 11
Лист № 10
Лист № 9
Лист № 8
Лист № 7
Лист № 6
Лист № 5
Лист № 4
Лист № 3
Лист № 2
Лист № 1



ДПТ-ПМТ-1

Изм. № 01			Лист № 15			Лист № 16		
Исполнитель	Должность	Подпись	Исполнитель	Должность	Подпись	Исполнитель	Должность	Подпись
Рязанова	Инженер	[Signature]	Рязанова	Инженер	[Signature]	Рязанова	Инженер	[Signature]
Текстовая часть и чертеж неживой территории			Текстовая часть и чертеж неживой территории			Текстовая часть и чертеж неживой территории		
Масштаб - 1:500			Масштаб - 1:500			Масштаб - 1:500		

- Примечания:
1. Любые изменения вносятся на Листе 1.
 2. Актуальные данные взяты из 2022 г.
 3. Система координат - СК-49.
 4. Система высот - 56.



ДПТ-ПМТ-1

Информация об объекте и исполнителе				Титул		
Изм.	Кол. изм.	Лист	ИП. док.	Таблицы	Лист	Листов
				1	16	16
Разработка: [Подпись] Бюджет: [Подпись] 99.2021 Проект: [Подпись] 99.2021				Проектная организация: ООО "Рез"		

- Примечание:
1. Желтые обозначения проведены на листе 1
 2. Акварельная окраска выполнена в 2022 г.
 3. Система высот Балтийская
 4. Система координат: СК-83