

***ДОКУМЕНТАЦИЯ
ПО ПЛАНИРОВКЕ ТЕРРИТОРИИ***

***«СТРОИТЕЛЬСТВО ПОДЪЕЗДНОЙ ДОРОГИ К
МНОГОПРОФИЛЬНОМУ ЛЕЧЕБНО-ДИАГНОСТИЧЕСКОМУ КОРПУСУ
ОНКОЛОГИЧЕСКОГО ДИСПАНСЕРА»***

***ПРОЕКТ МЕЖЕВАНИЯ ТЕРРИТОРИИ
ОСНОВНАЯ ЧАСТЬ***

190503-ДПТ-ПМТ-ОЧ

Том 5

***Симферополь
2020 год***

**ДОКУМЕНТАЦИЯ
ПО ПЛАНИРОВКЕ ТЕРРИТОРИИ**

**«СТРОИТЕЛЬСТВО ПОДЪЕЗДНОЙ ДОРОГИ К
МНОГОПРОФИЛЬНОМУ ЛЕЧЕБНО-ДИАГНОСТИЧЕСКОМУ КОРПУСУ
ОНКОЛОГИЧЕСКОГО ДИСПАНСЕРА»**

**ПРОЕКТ МЕЖЕВАНИЯ ТЕРРИТОРИИ
ОСНОВНАЯ ЧАСТЬ**

190503-ДПТ-ПМТ-ОЧ

Том 5

Заказчик:	ООО «СвязьСтройСервис»
Исполнитель:	ООО «КРТ Система»

Генеральный директор

Технический директор







А.В. Сердюков

Р.С. Левицкий

**Симферополь
2020 год**

Состав документации

Номер тома	Обозначение	Наименование	Примечание
Проект планировки территории			
1	190503-ДПТ-ППТ-ОЧ-ГЧ	Основная часть проекта планировки. Графическая часть	
2	190503-ДПТ-ППТ-ОЧ-ПЗ	Основная часть проекта планировки территории. Положение о размещении линейного объекта	
3	190503-ДПТ-ППТ-МО-ГЧ	Материалы по обоснованию проекта планировки территории. Графическая часть	
4	190503-ДПТ-ППТ-МО-ПЗ	Материалы по обоснованию проекта планировки территории. Пояснительная записка	
Проект межевания территории			
5	190503-ДПТ-ПМТ-ОЧ	Основная часть проекта межевания территории	
6	190503-ДПТ-ПМТ-МО	Материалы по обоснованию проекта межевания территории	

						190503-ДПТ-ПМТ-ОЧ			
Изм.	Кол.уч	Лист	№док	Подп.	Дата				
Рук.отдела	Овчинникова				05.20	Стадия	Лист	Листов	
Разработал	Решетняк				05.20	П	1	1	
Проверил	Исаченко				05.20	ООО «КРТ Система»			
Н. контр.	Седова				05.20				

Проект межевания территории
«Строительство подъездной дороги к многопрофильному
лечебно-диагностическому корпусу онкологического диспансера»

Содержание

№ п/п	Наименование раздела	Страница
1	Состав документации	3
2	Содержание	4
3	Пояснительная записка	5
4	Чертеж межевания территории М 1:1000	15
5	Приложение 1. Перечень образуемых земельных участков в границах зоны планируемого размещения линейного объекта в рамках реализации проекта: «Строительство подъездной дороги к многопрофильному лечебно-диагностическому корпусу онкологического диспансера»	17
6	Приложение 2. Перечень уточняемых земельных участков, расположенных в границах зоны планируемого размещения линейного объекта в рамках реализации проекта: «Строительство подъездной дороги к многопрофильному лечебно-диагностическому корпусу онкологического диспансера»	19
7	Приложение 3. Перечень существующих земельных участков, полностью расположенных в границах зоны планируемого размещения линейного объекта в рамках реализации проекта: «Строительство подъездной дороги к многопрофильному лечебно-диагностическому корпусу онкологического диспансера»	21
8	Приложение 4. Перечень координат характерных точек границ образуемых земельных участков в границах зоны планируемого размещения линейного объекта в рамках реализации проекта: «Строительство подъездной дороги к многопрофильному лечебно-диагностическому корпусу онкологического диспансера»	22
9	Приложение 5. Перечень координат характерных точек границ земельных участков, уточняемых в рамках реализации проекта: «Строительство подъездной дороги к многопрофильному лечебно-диагностическому корпусу онкологического диспансера»	26
10	Приложение 6. Перечень земельных участков, предполагаемых к изъятию/резервированию для государственных и (или) муниципальных нужд, в рамках реализации проекта: «Строительство подъездной дороги к многопрофильному лечебно-диагностическому корпусу онкологического диспансера»	28
11	Приложение 7. Перечень координат характерных точек границ зоны планируемого размещения линейного объекта в рамках реализации проекта: «Строительство подъездной дороги к многопрофильному лечебно-диагностическому корпусу онкологического диспансера»	29
12	Приложение 8. Перечетная ведомость зеленых насаждений, подлежащих вырубке	30
13	Приложение 9. Перечетная ведомость зеленых насаждений, подлежащих вырубке, внесенных в Красную книгу Российской Федерации	38
14	Приложение 10. Перечетная ведомость зеленых насаждений, подлежащих вырубке, внесенных в Красную книгу города Севастополя	41

						190503-ДПТ-ПМТ-ОЧ		
Изм.	Кол.уч	Лист	№док	Подп.	Дата	Содержание		
Рук.отдела	Овчинникова				05.20			
Разработал	Решетняк				05.20			
Проверил	Исаченко				05.20			
Н. контр.	Седова				05.20			
						Стадия	Лист	Листов
						П	1	1
						ООО «КРТ Система»		

ВВЕДЕНИЕ

Разработка проекта межевания территории Объекта «Строительство подъездной дороги к многопрофильному лечебно-диагностическому корпусу онкологического диспансера» (далее – Объект) выполнена в соответствии с требованиями статей 41, 43 и 45 Градостроительного кодекса Российской Федерации, а также в соответствии с требованиями технического задания на подготовку проекта межевания территории в составе документации по планировке территории Объекта.

Разработка проекта межевания территории в составе документации по планировке территории осуществлялась на основании Распоряжения Департамента архитектуры и градостроительства города Севастополя № 229 от 07.11.2019 г. в соответствии с требованиями действующего законодательства.

Проект межевания территории, предназначенный для строительства Объекта, разработан в соответствии с требованиями следующих нормативно – правовых документов:

- Градостроительного кодекса Российской Федерации от 29 декабря 2004 г. № 190-ФЗ;
- Земельного кодекса Российской Федерации от 25 октября 2001 года № 136-ФЗ;
- Водного кодекса Российской Федерации от 3 июня 2006 года № 74-ФЗ;
- Лесного кодекса Российской Федерации от 4 декабря 2006 года № 200-ФЗ;
- Федерального закона от 13 июля 2015 года № 218-ФЗ «О государственной регистрации недвижимости»;
- Федерального закона от 18 июня 2001 года № 78-ФЗ «О землеустройстве»;
- Федерального закона от 21 декабря 2004 года № 172-ФЗ «О переводе земель или земельных участков из одной категории в другую»;
- Федерального закона от 24 августа 2002 года № 101-ФЗ «Об обороте земель сельскохозяйственного назначения»;
- Постановления Правительства Российской Федерации от 16 февраля 2008 года № 87 «О составе проектной документации и требованиях к их содержанию»;
- Приказа Минстроя России от 21 ноября 2014 года № 728/пр «Об утверждении требований к формату электронных документов, представляемых для проведения

Взам. инв. №								
Подпись и дата								
Инв. № подл.	Изм.	Кол.уч	Лист	№док	Подп.	Дата	190503-ДПТ-ПМТ-ОЧ	
	Рук.отдела	Овчинникова				05.20		
	Разработал	Решетняк				05.20		
	Проверил	Исаченко				05.20		
	Н. контр.	Седова				05.20		
Пояснительная записка							Стадия	Лист
							П	1
							Листов	
							10	
							ООО «КРТ Система»	

государственной экспертизы проектной документации и (или) результатов инженерных изысканий»;

- СНиП 11-01-95 «Инструкция о порядке разработки, согласования, утверждения и составе проектной документации на строительство предприятий, зданий и сооружений»;

- ГОСТ Р 21.1101-2013 «Система проектной документации для строительства (СПДС). Основные требования к проектной и рабочей документации»;

- Технических регламентов, строительных норм и правил, сводов правил, санитарных норм и правил, санитарно-эпидемиологических правил и нормативов, иных нормативных правовых актов и нормативно-технических документов, применение которых обусловлено наличием в границах территории объектов, являющихся предметом регулирования указанных актов.

Подготовка проекта межевания территории осуществляется для:

1. Определения местоположения границ образуемых и изменяемых земельных участков.

2. Установления, изменения, отмены красных линий для застроенных территорий, в границах которых не планируется размещение новых объектов капитального строительства, а также для установления, изменения, отмены красных линий в связи с образованием и (или) изменением земельного участка, расположенного в границах территории, применительно к которой не предусматривается осуществление деятельности по комплексному и устойчивому развитию территории, при условии, что такие установление, изменение, отмена влекут за собой исключительно изменение границ территории общего пользования.

В части градостроительного документа проект межевания решает следующие задачи:

- обеспечение устойчивого развития территорий;
- выделение элементов планировочной структуры территории;
- установление границ земельных участков, предназначенных для строительства и размещения линейных объектов.

В составе проекта межевания разработаны чертежи межевания территории, на которых отображаются:

- красные линии, утвержденные в составе проекта планировки территории;
- границы образуемых земельных участков;
- условные номера образуемых земельных участков.

Взам. инв. №								
Подпись и дата								
Инв. № подл.								
Изм.	Кол.уч	Лист	Нодок	Подп.	Дата	190503-ДПТ-ПМТ-ОЧ		Лист
								2

Материалы по обоснованию проекта межевания территории включают в себя чертежи, на которых отображаются:

- границы существующих земельных участков;
- границы зон с особыми условиями использования территорий.

В результате разработки проекта межевания были сформированы участки, предназначенные для размещения объекта «Строительство подъездной дороги к многопрофильному лечебно-диагностическому корпусу онкологического диспансера».

Согласно требованиям статьи 43 Градостроительного Кодекса Российской Федерации, в составе проекта межевания выделяются основная часть и материалы по обоснованию. В рамках реализации проекта межевания территории Объекта в состав основной части входят следующие приложения:

- Приложение 1. Перечень образуемых земельных участков в границах зоны планируемого размещения линейного объекта в рамках реализации проекта: «Строительство подъездной дороги к многопрофильному лечебно-диагностическому корпусу онкологического диспансера».

- Приложение 2. Перечень уточняемых земельных участков, расположенных в границах зоны планируемого размещения линейного объекта в рамках реализации проекта: «Строительство подъездной дороги к многопрофильному лечебно-диагностическому корпусу онкологического диспансера».

- Приложение 3. Перечень существующих земельных участков, полностью расположенных в границах зоны планируемого размещения линейного объекта в рамках реализации проекта: «Строительство подъездной дороги к многопрофильному лечебно-диагностическому корпусу онкологического диспансера».

- Приложение 4. Перечень координат характерных точек границ образуемых земельных участков в границах зоны планируемого размещения линейного объекта в рамках реализации проекта: «Строительство подъездной дороги к многопрофильному лечебно-диагностическому корпусу онкологического диспансера».

- Приложение 5. Перечень координат характерных точек границ земельных участков, уточняемых в рамках реализации проекта: «Строительство подъездной дороги к многопрофильному лечебно-диагностическому корпусу онкологического диспансера».

- Приложение 6. Перечень земельных участков, предполагаемых к изъятию/резервированию для государственных и (или) муниципальных нужд, в рамках

Взам. инв. №		<p>- Приложение 4. Перечень координат характерных точек границ образуемых земельных участков в границах зоны планируемого размещения линейного объекта в рамках реализации проекта: «Строительство подъездной дороги к многопрофильному лечебно-диагностическому корпусу онкологического диспансера».</p>																																		
Подпись и дата		<p>- Приложение 5. Перечень координат характерных точек границ земельных участков, уточняемых в рамках реализации проекта: «Строительство подъездной дороги к многопрофильному лечебно-диагностическому корпусу онкологического диспансера».</p> <p>- Приложение 6. Перечень земельных участков, предполагаемых к изъятию/резервированию для государственных и (или) муниципальных нужд, в рамках</p>																																		
Инв. № подл.		<table><tr><td></td><td></td><td></td><td></td><td></td><td></td></tr><tr><td></td><td></td><td></td><td></td><td></td><td></td></tr><tr><td>Изм.</td><td>Кол.уч</td><td>Лист</td><td>№док</td><td>Подп.</td><td>Дата</td></tr></table>																						Изм.	Кол.уч	Лист	№док	Подп.	Дата	190503-ДПТ-ПМТ-ОЧ					Лист	
Изм.	Кол.уч	Лист	№док	Подп.	Дата																															
												3																								

реализации проекта: «Строительство подъездной дороги к многопрофильному лечебно-диагностическому корпусу онкологического диспансера».

- Приложение 7. Перечень координат характерных точек границ зоны планируемого размещения линейного объекта в рамках реализации проекта: «Строительство подъездной дороги к многопрофильному лечебно-диагностическому корпусу онкологического диспансера».

- Приложение 8. Перечетная ведомость зеленых насаждений, подлежащих вырубке.

- Приложение 9. Перечетная ведомость зеленых насаждений, подлежащих вырубке, внесенных в Красную книгу Российской Федерации.

- Приложение 10. Перечетная ведомость зеленых насаждений, подлежащих вырубке, внесенных в Красную книгу города Севастополя.

В состав части, относящейся к материалам по обоснованию, входят следующие приложения:

- Приложение 1. Перечень существующих земельных участков, расположенных в границах зоны планируемого размещения линейного объекта в рамках реализации проекта: «Строительство подъездной дороги к многопрофильному лечебно-диагностическому корпусу онкологического диспансера».

Сведения из единого государственного реестра недвижимости на земельные участки, расположенные в границах зоны планируемого размещения линейного объекта в рамках реализации проекта: «Строительство подъездной дороги к многопрофильному лечебно-диагностическому корпусу онкологического диспансера» представлены в электронной версии проекта межевания территории в виде выписок из единого государственного реестра недвижимости.

Инв. № подл.						190503-ДПТ-ПМТ-ОЧ	Лист
							4
	Изм.	Кол.уч	Лист	№док	Подп.		Дата
Подпись и дата							
Взам. инв. №							

Инв. № подл.	Подпись и дата	Взам. инв. №	<p>Гагаринский район – это комплекс крупных промышленных предприятий, предприятий рыбной отрасли, радиоэлектроники, строительной индустрии, научно-исследовательских институтов и проектно-конструкторских организаций, высших, среднеспециальных и дошкольных учебных учреждений, учреждений культурно-массовой и спортивной работы. Район органически совмещает культурное, политическое, экономическое наследие прошлых эпох и современного, промышленно развитого потенциала, имеет высокие ресурсные, трудовые и интеллектуальные резервы.</p>					
						190503-ДПТ-ПМТ-ОЧ		Лист
								5
Изм.	Кол.уч	Лист	№док	Подп.	Дата			

В районе работают 10 филиалов библиотек, насчитывающих 35 тыс. читателей, кинотеатр «Россия», театр для детей и молодежи, детская музыкальная школа.

Взам. инв. №	
Подпись и дата	
Инв. № подл.	

- ГУП РС «Севастопольский морской рыбный порт»;
- ООО Крымский электроремонтный завод «Сатурн»;
- ФГУП «Севастопольское авиационное предприятие»;
- ООО «Строитель».

В систему образования района входят 14 общеобразовательных школ, в которых обучаются более 11 тыс. учащихся. Функционируют 20 дошкольных учебных заведений, в которых воспитываются более 3,5 тыс. детей.

В районе работают 10 филиалов библиотек, насчитывающих 35 тыс. читателей, кинотеатр «Россия», театр для детей и молодежи, детская музыкальная школа.

						190503-ДПТ-ПМТ-ОЧ	Лист
							6
Изм.	Кол.уч	Лист	№док	Подп.	Дата		

Зона планируемого размещения линейного объекта пересекает 1 кадастровый квартал: 91:02:003005 (рис.2).

Взам. инв. №	Подпись и дата	Инв. № подл.	<p>Перечетные ведомости зеленых насаждений, подлежащих вырубке в рамках реализации проекта, в том числе занесенных в Красные книги Российской Федерации и города Севастополя, приведены в Приложениях 4, 5 и 6.</p> <p>Зона планируемого размещения линейного объекта пересекает 1 кадастровый квартал: 91:02:003005 (рис.2).</p>						Лист
			190503-ДПТ-ПМТ-ОЧ						7
Изм.	Кол.уч	Лист	№док	Подп.	Дата				



Граница зоны планируемого размещения линейного объекта

Граница кадастрового квартала

91:02:003005 Номер кадастрового квартала

Рис.2. Схема кадастрового деления территории

Взам. инв. №								
Подпись и дата								
Инв. № подл.								
Изм.	Кол.уч	Лист	Недок	Подп.	Дата	190503-ДПТ-ПМТ-ОЧ		Лист
								8

ПРОЕКТНЫЕ ПРЕДЛОЖЕНИЯ ПО МЕЖЕВАНИЮ ТЕРРИТОРИИ

В рамках разработки проекта межевания территории сформирована зона планируемого размещения линейного объекта площадью 2,83 га, в границах которой расположено частично или полностью 13 существующих земельных участков.

В границах зоны планируемого размещения линейного объекта необходимо формирование 14 земельных участков общей площадью 1,20 га, в том числе:

- 2 земельных участка площадью 0,02 га, образуемых из земель государственной или муниципальной собственности (Приложение 1);
- 12 земельных участков площадью 1,18 га, формируемых путем раздела существующих 12 земельных участков (Приложение 1).

Кроме того, в границах зоны планируемого размещения линейного объекта полностью расположен земельный участок с кадастровым номером 91:02:003005:599 площадью 1,63 га, необходимость проведения кадастровых работ в отношении которого отсутствует, однако предусмотрено провести процедуру изменения вида разрешенного использования земельного участка (Приложение 3).

В границах разработки проекта межевания территории располагается 7 земельных участков, месторасположение границ которых подлежит уточнению. Перечень уточняемых земельных участков представлен в Приложении 2, перечень координат характерных точек – в Приложении 5. Месторасположение указанных объектов недвижимости определено аналитическим методом по характеристикам земельных участков – присвоенному адресу и декларированной площади, указанным в ЕГРН. Координаты уточняемых участков являются ориентировочными, поскольку отсутствует информация, позволяющая точно определить конфигурацию объектов недвижимости.

К изъятию/резервированию для государственных и (или) муниципальных нужд под строительство объекта предполагается 7 существующих земельных участков площадью 0,13 га (Приложение 6).

Категория земель образуемых земельных участков устанавливается – «Земли населенных пунктов».

Вид разрешенного использования земельных участков в рамках реализации проекта устанавливается в соответствии с классификатором видов разрешенного использования, утвержденным Приказом Министерства экономического развития Российской Федерации от 1 сентября 2014 года № 540: «Земельные участки (территории) общего пользования».

Взам. инв. №								
Подпись и дата								
Инв. № подл.								
Изм.	Кол.уч.	Лист	Нодок	Подп.	Дата	190503-ДПТ-ПМТ-ОЧ		Лист
								9

Согласно ст. 36 Градостроительного кодекса РФ действие градостроительного регламента не распространяется на земельные участки, предназначенные для размещения линейных объектов и (или) занятые линейными объектами, в связи с чем линии отступа от красных линий (линии регулирования застройки) не устанавливаются.

В проекте межевания территории отображены следующие существующие зоны с особыми условиями использования территории, устанавливаемые в соответствии с законодательством РФ:

- Охранная зона сетей водопровода;
- Охранная зона сетей канализации;
- Охранная зона сетей теплоснабжения;
- Охранная зона сетей воздушных линий электропередачи 0,4кВ;
- Охранная зона сетей подземных кабельных линий электропередач низкого напряжения;
- Охранная зона сетей подземных кабельных линий электропередач высокого напряжения;
- Охранная зона кабельных линий связи;
- Охранная зона отдельного объекта электросетевого хозяйства, ТП-506.

В проекте межевания территории отображены следующие зоны с особыми условиями использования территорий, подлежащие установлению в связи с размещением линейных объектов, подлежащих переносу (переустройству) из зон планируемого размещения линейных объектов:

- Охранная зона сетей канализации.

В проекте межевания территории отображены следующие зоны санитарной охраны:

- Граница III пояса зоны водозаборной скважины 2 гидроузла №19;
- Граница III пояса зоны водозаборной скважины 1 гидроузла №19.

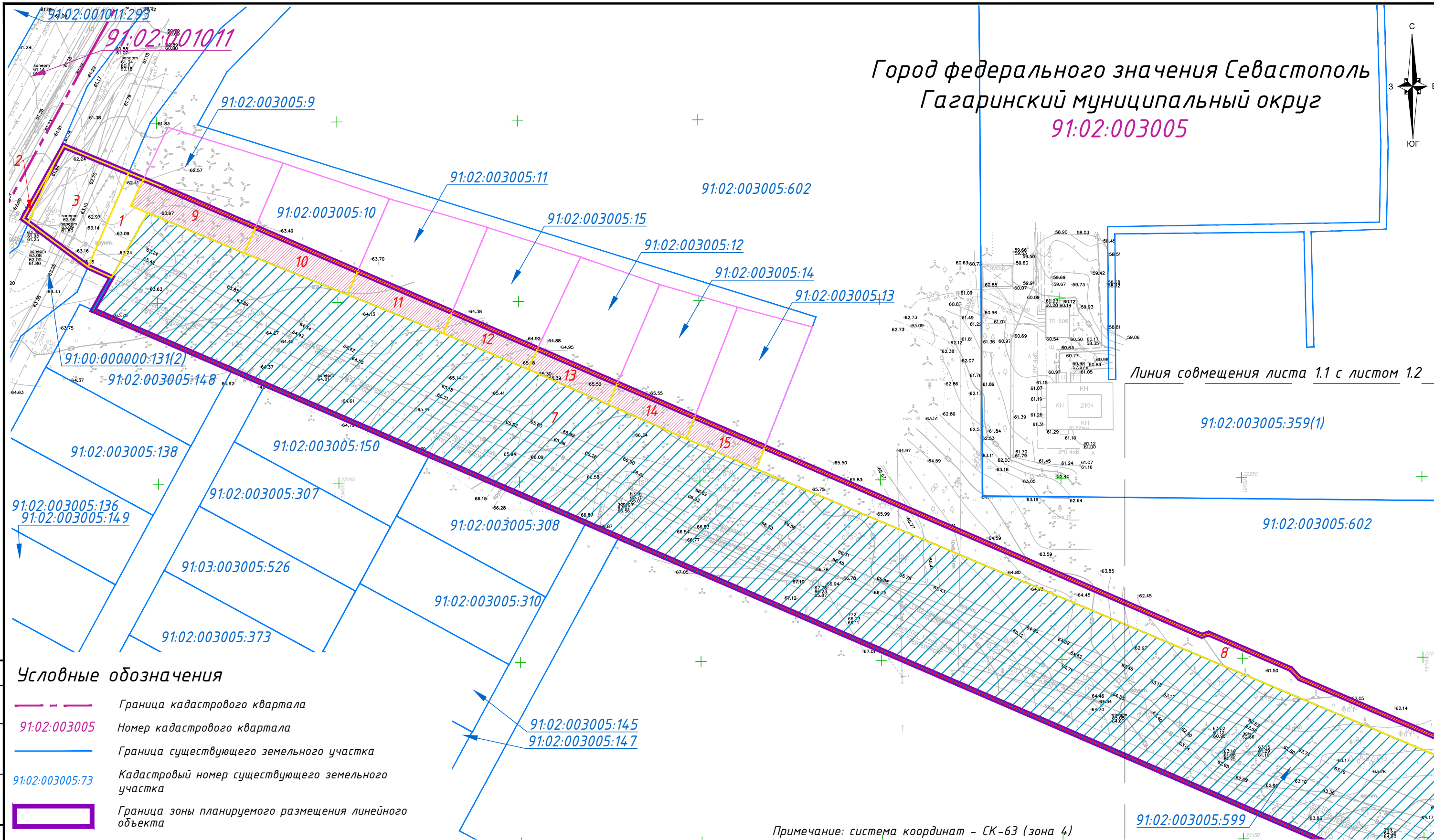
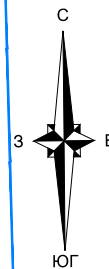
В проекте межевания территории отображены следующие историко-культурные заповедные территории и комплексные охранные зоны:

- культурного слоя с памятниками археологии-заповедные территории;
- участков Национального заповедника "Херсонес Таврический" и Бахчисарайского археол. заповедника / их охранные зоны.

Также, в проекте межевания территории отображен памятник и объект истории, архитектуры и градостроительства – дот № 34.

Взам. инв. №								
Подпись и дата								
Инв. № подл.								
Изм.	Кол.уч	Лист	Ледок	Подп.	Дата	190503-ДПТ-ПМТ-ОЧ		Лист
								10

Город федерального значения Севастополь
Гагаринский муниципальный округ
91:02:003005



Линия совмещения листа 1.1 с листом 1.2

91:02:003005:359(1)

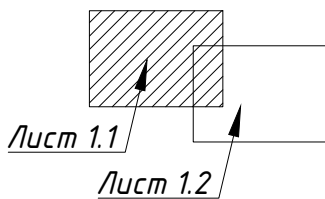
91:02:003005:602

91:02:003005:599





Условные обозначения

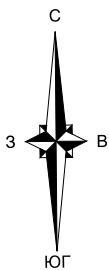
- Граница кадастрового квартала
- 91:02:003005 Номер кадастрового квартала
- Граница существующего земельного участка
- 91:02:003005:73 Кадастровый номер существующего земельного участка
- Граница зоны планируемого размещения линейного объекта
- Граница земельного участка, подлежащего уточнению
- Граница образуемого земельного участка
- 1 Условный номер образуемого (существующего) земельного участка
- Земельный участок, полностью расположенный в границах зоны планируемого размещения линейного объекта
- Земельный участок и (или) часть земельного участка, предполагаемые к изъятию для государственных и (или) муниципальных нужд
- Красные линии

Схема расположения листов



Примечание: система координат - СК-63 (зона 4)

						190503-ДПТ-ПМТ-04			
						«Строительство подъездной дороги к многопрофильному лечебно-диагностическому корпусу онкологического диспансера»			
Изм	Кол.уч	Лист	N док	Подпись	Дата				
						Проект межевания территории Основная часть	Стадия	Лист	Листов
Рук. отдела	Овчинникова				05.20		П	1.1	2
Разработал	Решетняк				05.20	Чертеж межевания территории М 1:1000	ООО "КРТ Система"		
Проверил	Исаченко				05.20				
Н.контроль	Седова				05.20				



Город федерального значения Севастополь
Гагаринский муниципальный округ

91:02:003005

91:02:01

91:02:003005:575

91:02:003005:602

91:02:003005:602

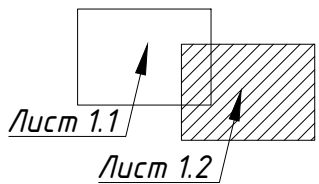
91:02:003005:359(1)

91:02:003005:599

91:02:003005:593

Линия совмещения листа 1.2 с листом 1.1

Схема расположения листов



Изм.	Кол.	Лист	№ док.	Подпись	Дата

190503-ДПТ-ПМТ-04

Лист
1.2

Формат А3

Перечень образуемых земельных участков в границах зоны планируемого размещения линейного объекта в рамках реализации проекта: «Строительство подъездной дороги к многопрофильному лечебно-диагностическому корпусу онкологического диспансера»

№ п/п	№ участка на чертеже межевания	Кадастровый номер образуемого земельного участка	Адрес образуемого земельного участка	Категория земель исходного земельного участка	Планируемая категория земель образуемого земельного участка	Вид разрешенного использования исходного земельного участка	Планируемый вид разрешенного использования образуемого земельного участка	Площадь исходного земельного участка, кв. м	Площадь образуемого земельного участка, кв. м	Способ образования земельного участка
1	2	3	4	5	6	7	8	9	10	11
1	1	91:02:003005:3У1	Российская Федерация, г. Севастополь, Гагаринский муниципальный округ	-	Земли населённых пунктов	-	Земельные участки (территории) общего пользования	-	202	Образование земельного участка из земель, находящихся в государственной или муниципальной собственности
2	2	91:02:003005:3У2	Российская Федерация, г. Севастополь, Гагаринский муниципальный округ	-	Земли населённых пунктов	-	Земельные участки (территории) общего пользования	-	16	Образование земельного участка из земель, находящихся в государственной или муниципальной собственности
3	3	91:00:000000:131:3У1	Российская Федерация, г. Севастополь, Гагаринский р-н	Земли населённых пунктов	Земли населённых пунктов	Коммунальное обслуживание	Земельные участки (территории) общего пользования	182 197	515	Образование земельного участка путем раздела
4	4	91:02:003005:435:3У1	Российская Федерация, г. Севастополь, Гагаринский район, в районе Фиолентовского шоссе, 15	Земли населённых пунктов	Земли населённых пунктов	Здравоохранение (код 3.4)	Земельные участки (территории) общего пользования	40 000	4	Образование земельного участка путем раздела
5	5	91:02:003005:436:3У1	Российская Федерация, г. Севастополь, Гагаринский район, в районе Фиолентовского шоссе, 15	Земли населённых пунктов	Земли населённых пунктов	Здравоохранение (код 3.4)	Земельные участки (территории) общего пользования	67934	7413	Образование земельного участка путем раздела
6	6	91:02:003005:575:3У1	Российская Федерация, г. Севастополь, Гагаринский р-н, в районе Фиолентовского шоссе, 15	Земли населённых пунктов	Земли населённых пунктов	здравоохранение (код 3.4)	Земельные участки (территории) общего пользования	5866	918	Образование земельного участка путем раздела
7	8	91:02:003005:602:3У1	Российская Федерация, г. Севастополь, Гагаринский р-н, в районе Фиолентовского шоссе, 15	Земли населённых пунктов	Земли населённых пунктов	здравоохранение (код 3.4)	Земельные участки (территории) общего пользования	59534	1611	Образование земельного участка путем раздела
8	9	91:02:003005:9:3У1	г. Севастополь, по ул. Фиолентовское шоссе, 15/1	Земли населённых пунктов	Земли населённых пунктов	для строительства и обслуживания жилого дома, хозяйственных построек и сооружений (приусадебный участок)	Земельные участки (территории) общего пользования	860	273	Образование земельного участка путем раздела
9	10	91:02:003005:10:3У1	г. Севастополь, по ул. Фиолентовское шоссе, 15/2	Земли населённых пунктов	Земли населённых пунктов	для строительства и обслуживания жилого дома, хозяйственных построек и сооружений (приусадебный участок)	Земельные участки (территории) общего пользования	866	229	Образование земельного участка путем раздела

№ п/п	№ участка на чертеже межевания	Кадастровый номер образуемого земельного участка	Адрес образуемого земельного участка	Категория земель исходного земельного участка	Планируемая категория земель образуемого земельного участка	Вид разрешенного использования исходного земельного участка	Планируемый вид разрешенного использования образуемого земельного участка	Площадь исходного земельного участка, кв. м	Площадь образуемого земельного участка, кв. м	Способ образования земельного участка
1	2	3	4	5	6	7	8	9	10	11
10	11	91:02:003005:11:3У1	г. Севастополь, по ул. Фиолентовское шоссе, 15/3	Земли населённых пунктов	Земли населённых пунктов	для строительства и обслуживания жилого дома, хозяйственных построек и сооружений (приусадебный участок)	Земельные участки (территории) общего пользования	862	192	Образование земельного участка путем раздела
11	12	91:02:003005:15:3У1	г. Севастополь, ул. Фиолентовское шоссе, 15/4	Земли населённых пунктов	Земли населённых пунктов	для строительства и обслуживания жилого дома и хозяйственных построек	Земельные участки (территории) общего пользования	865	161	Образование земельного участка путем раздела
12	13	91:02:003005:12:3У1	г. Севастополь, по ул. Фиолентовское шоссе, 15/5	Земли населённых пунктов	Земли населённых пунктов	для строительства и обслуживания жилого дома, хозяйственных построек и сооружений (приусадебный участок)	Земельные участки (территории) общего пользования	835	152	Образование земельного участка путем раздела
13	14	91:02:003005:14:3У1	г. Севастополь, Фиолентовское шоссе, 15/6	Земли населённых пунктов	Земли населённых пунктов	для строительства и обслуживания жилого дома, хозяйственных построек и сооружений (приусадебный участок)	Земельные участки (территории) общего пользования	863	151	Образование земельного участка путем раздела
14	15	91:02:003005:13:3У1	г. Севастополь, по ул. Фиолентовское шоссе, 15/7	Земли населённых пунктов	Земли населённых пунктов	для строительства и обслуживания жилого дома, хозяйственных построек и сооружений (приусадебный участок)	Земельные участки (территории) общего пользования	862	137	Образование земельного участка путем раздела

Перечень уточняемых земельных участков, расположенных в границах зоны планируемого размещения линейного объекта в рамках реализации проекта: «Строительство подъездной дороги к многопрофильному лечебно-диагностическому корпусу онкологического диспансера»

№ п/п	Кадастровый номер существующего земельного участка	Адрес существующего земельного участка	Категория земель	Вид разрешенного использования существующего земельного участка	Площадь существующего земельного участка, кв. м	Утоненная площадь земельного участка, кв. м
1	2	3	4	5	6	7
1	91:02:003005:9	г. Севастополь, по ул. Фиолентовское шоссе, 15/1	Земли населённых пунктов	для строительства и обслуживания жилого дома, хозяйственных построек и сооружений (приусадебный участок)	860	860
2	91:02:003005:10	г. Севастополь, по ул. Фиолентовское шоссе, 15/2	Земли населённых пунктов	для строительства и обслуживания жилого дома, хозяйственных построек и сооружений (приусадебный участок)	866	866
3	91:02:003005:11	г. Севастополь, по ул. Фиолентовское шоссе, 15/3	Земли населённых пунктов	для строительства и обслуживания жилого дома, хозяйственных построек и сооружений (приусадебный участок)	862	862
4	91:02:003005:12	г. Севастополь, по ул. Фиолентовское шоссе, 15/5	Земли населённых пунктов	для строительства и обслуживания жилого дома, хозяйственных построек и сооружений (приусадебный участок)	835	835
5	91:02:003005:13	г. Севастополь, по ул. Фиолентовское шоссе, 15/7	Земли населённых пунктов	для строительства и обслуживания жилого дома, хозяйственных построек и сооружений (приусадебный участок)	862	862

№ п/п	Кадастровый номер существующего земельного участка	Адрес существующего земельного участка	Категория земель	Вид разрешенного использования существующего земельного участка	Площадь существующего земельного участка, кв. м	Утоненная площадь земельного участка, кв. м
1	2	3	4	5	6	7
6	91:02:003005:14	г. Севастополь, Фиолентовское шоссе, 15/6	Земли населённых пунктов	для строительства и обслуживания жилого дома, хозяйственных построек и сооружений (приусадебный участок)	863	863
7	91:02:003005:15	г. Севастополь, ул. Фиолентовское шоссе, 15/4	Земли населённых пунктов	для строительства и обслуживания жилого дома и хозяйственных построек	865	865

Перечень существующих земельных участков, полностью расположенных в границах зоны планируемого размещения линейного объекта в рамках реализации проекта: «Строительство подъездной дороги к многопрофильному лечебно-диагностическому корпусу онкологического диспансера»

№ п/п	№ участка на чертеже	Кадастровый номер существующего земельного участка	Адрес существующего земельного участка	Категория земель существующего земельного участка	Планируемая категория земель земельного участка	Вид разрешенного использования существующего земельного участка	Планируемый вид разрешенного использования земельного участка	Площадь существующего земельного участка, кв. м	Вид работ по изменению характеристик земельного участка
1	2	3	4	5	6	7	8	9	10
1	7	91:02:003005:599	Российская Федерация, г. Севастополь, Гагаринский р-н, в районе Фиолентовского шоссе, 15	Земли населённых пунктов	Земли населённых пунктов	здравоохранение (код 3.4)	Земельные участки (территории) общего пользования	16296	Изменение вида разрешенного использования земельного участка

Перечень координат характерных точек границ образуемых земельных участков в границах зоны планируемого размещения линейного объекта в рамках реализации проекта: «Строительство подъездной дороги к многопрофильному лечебно-диагностическому корпусу онкологического диспансера»

Система координат: СК-63 (зона 4)

Перечень координат характерных точек границ земельного участка 1 площадью 202 кв. м, образуемого из земель, находящихся в государственной или муниципальной собственности, расположенного в кадастровом квартале 91:02:003005		
№ точки	X, м	Y, м
1	4928455,21	4377112,60
2	4928445,99	4377107,41
3	4928448,97	4377100,91
4	4928474,95	4377112,16
5	4928473,23	4377116,29
6	4928465,85	4377112,79
7	4928463,89	4377117,47
1	4928455,21	4377112,60
Перечень координат характерных точек границ земельного участка 2 площадью 16 кв. м, образуемого из земель, находящихся в государственной или муниципальной собственности, расположенного в кадастровом квартале 91:02:003005		
№ точки	X, м	Y, м
1	4928477,57	4377091,50
2	4928461,19	4377084,41
3	4928462,28	4377082,94
1	4928477,57	4377091,50
Перечень координат характерных точек границ земельного участка 3 площадью 515 кв. м, образуемого из существующего земельного участка 91:00:000000:131		
№ точки	X, м	Y, м
1	4928474,95	4377112,16
2	4928448,97	4377100,91
3	4928461,19	4377084,41
4	4928477,57	4377091,50
5	4928482,40	4377094,20
1	4928474,95	4377112,16

Перечень координат характерных точек границ земельного участка 4 площадью 4 кв. м, образуемого из существующего земельного участка 91:02:003005:435		
№ точки	X, м	Y, м
1	4928190,98	4377751,16
2	4928198,36	4377753,16
3	4928197,94	4377754,09
1	4928190,98	4377751,16
Перечень координат характерных точек границ земельного участка 5 площадью 7413 кв. м, образуемого из существующего земельного участка 91:02:003005:436		
№ точки	X, м	Y, м
1	4928260,08	4377638,72
2	4928252,12	4377635,36
3	4928232,72	4377681,34
4	4928244,71	4377686,40
5	4928235,70	4377688,81
6	4928229,49	4377690,14
7	4928225,63	4377693,41
8	4928222,94	4377698,11
9	4928198,36	4377753,16
10	4928190,98	4377751,16
11	4928175,88	4377744,79
12	4928201,18	4377680,88
13	4928197,12	4377674,30
14	4928193,66	4377643,19
15	4928201,20	4377630,50
16	4928212,94	4377621,19
17	4928242,33	4377553,09
18	4928246,56	4377555,62
19	4928276,02	4377573,23
20	4928256,40	4377628,02
21	4928258,96	4377636,14
1	4928260,08	4377638,72
Перечень координат характерных точек границ земельного участка 6 площадью 918 кв. м, образуемого из существующего земельного участка 91:02:003005:575		
№ точки	X, м	Y, м
1	4928244,71	4377686,40
2	4928232,72	4377681,34
3	4928252,12	4377635,36
4	4928260,08	4377638,72
5	4928262,34	4377643,94
6	4928264,33	4377653,18

7	4928264,16	4377662,56
8	4928261,69	4377670,65
9	4928254,87	4377679,23
10	4928245,99	4377686,06
1	4928244,71	4377686,40
Перечень координат характерных точек границ земельного участка 8 площадью 1611 кв. м, образуемого из существующего земельного участка 91:02:003005:602		
№ точки	X, м	Y, м
1	4928272,86	4377571,34
2	4928392,97	4377285,98
3	4928399,02	4377288,38
4	4928346,75	4377409,44
5	4928347,40	4377411,33
6	4928337,57	4377434,10
7	4928335,07	4377436,48
8	4928276,02	4377573,23
1	4928272,86	4377571,34
Перечень координат характерных точек границ земельного участка 9 площадью 273 кв. м, образуемого из существующего земельного участка 91:02:003005:9		
№ точки	X, м	Y, м
1	4928459,92	4377147,33
2	4928452,70	4377144,23
3	4928463,89	4377117,47
4	4928465,85	4377112,79
5	4928473,23	4377116,29
6	4928471,02	4377121,62
1	4928459,92	4377147,33
Перечень координат характерных точек границ земельного участка 10 площадью 229 кв. м, образуемого из существующего земельного участка 91:02:003005:10		
№ точки	X, м	Y, м
1	4928447,71	4377175,61
2	4928441,25	4377172,77
3	4928452,70	4377144,23
4	4928459,92	4377147,33
1	4928447,71	4377175,61
Перечень координат характерных точек границ земельного участка 11 площадью 192 кв. м, образуемого из существующего земельного участка 91:02:003005:11		
№ точки	X, м	Y, м

1	4928436,41	4377201,78
2	4928430,53	4377199,31
3	4928441,25	4377172,77
4	4928447,71	4377175,61
1	4928436,41	4377201,78
Перечень координат характерных точек границ земельного участка 12 площадью 161 кв. м, образуемого из существующего земельного участка 91:02:003005:15		
№ точки	X, м	Y, м
1	4928426,20	4377225,42
2	4928420,61	4377222,79
3	4928430,53	4377199,31
4	4928436,41	4377201,78
1	4928426,20	4377225,42
Перечень координат характерных точек границ земельного участка 13 площадью 152 кв. м, образуемого из существующего земельного участка 91:02:003005:12		
№ точки	X, м	Y, м
1	4928416,66	4377247,52
2	4928410,81	4377245,01
3	4928420,61	4377222,79
4	4928426,20	4377225,42
1	4928416,66	4377247,52
Перечень координат характерных точек границ земельного участка 14 площадью 151 кв. м, образуемого из существующего земельного участка 91:02:003005:14		
№ точки	X, м	Y, м
1	4928407,39	4377268,98
2	4928401,37	4377266,63
3	4928410,81	4377245,01
4	4928416,66	4377247,52
1	4928407,39	4377268,98
Перечень координат характерных точек границ земельного участка 15 площадью 137 кв. м, образуемого из существующего земельного участка 91:02:003005:13		
№ точки	X, м	Y, м
1	4928399,02	4377288,38
2	4928392,97	4377285,98
3	4928401,37	4377266,63
4	4928407,39	4377268,98
1	4928399,02	4377288,38

Перечень координат характерных точек границ земельных участков, уточняемых в рамках реализации проекта: «Строительство подъездной дороги к многопрофильному лечебно-диагностическому корпусу онкологического диспансера»

Система координат СК-63 (зона 4)

**Перечень координат характерных точек границ земельного участка площадью 860 кв. м,
с кадастровым номером 91:02:003005:9,
расположенного по адресу: г. Севастополь, по ул.
Фиолентовское шоссе, 15/1**

X, м	Y, м
4928465,85	4377112,79
4928487,57	4377123,07
4928477,67	4377154,94
4928452,70	4377144,23
4928463,89	4377117,47
4928465,85	4377112,79

**Перечень координат характерных точек границ земельного участка площадью 866 кв. м,
с кадастровым номером 91:02:003005:10,
расположенного по адресу: г. Севастополь, по ул.
Фиолентовское шоссе, 15/2**

X, м	Y, м
4928452,70	4377144,23
4928477,67	4377154,94
4928467,78	4377184,41
4928441,25	4377172,77
4928452,70	4377144,23

**Перечень координат характерных точек границ земельного участка площадью 862 кв. м,
с кадастровым номером 91:02:003005:11,
расположенного по адресу: г. Севастополь, по ул.
Фиолентовское шоссе, 15/3**

X, м	Y, м
4928441,25	4377172,77
4928467,78	4377184,41
4928459,84	4377211,60
4928430,53	4377199,31
4928441,25	4377172,77

**Перечень координат характерных точек границ земельного участка площадью 835 кв. м,
с кадастровым номером 91:02:003005:12,
расположенного по адресу: г. Севастополь, по ул.
Фиолентовское шоссе, 15/5**

X, м	Y, м
4928420,61	4377222,79
4928451,63	4377237,38
4928444,05	4377259,30
4928410,81	4377245,01
4928420,61	4377222,79

**Перечень координат характерных точек границ земельного участка площадью 862 кв. м,
с кадастровым номером 91:02:003005:13,
расположенного по адресу: г. Севастополь, по ул.
Фиолентовское шоссе, 15/7**

X, м	Y, м
4928401,37	4377266,63
4928437,76	4377280,84
4928432,27	4377301,56
4928392,97	4377285,98
4928401,37	4377266,63

**Перечень координат характерных точек границ земельного участка площадью 863 кв. м,
с кадастровым номером 91:02:003005:14,
расположенного по адресу: г. Севастополь, по ул.
Фиолентовское шоссе, 15/6**

X, м	Y, м
4928410,81	4377245,01
4928444,05	4377259,30
4928437,76	4377280,84
4928401,37	4377266,63
4928410,81	4377245,01

**Перечень координат характерных точек границ земельного участка площадью 865 кв. м,
с кадастровым номером 91:02:003005:15,
расположенного по адресу: г. Севастополь, по ул.
Фиолентовское шоссе, 15/4**

X, м	Y, м
4928430,53	4377199,31
4928459,84	4377211,60
4928451,63	4377237,38
4928420,61	4377222,79
4928430,53	4377199,31

Перечень земельных участков, предполагаемых к изъятию/резервированию для государственных и (или) муниципальных нужд, в рамках реализации проекта: «Строительство подъездной дороги к многопрофильному лечебно-диагностическому корпусу онкологического диспансера»

№ п/п	Кадастровый номер земельного участка	Адрес земельного участка	Правообладатель земельного участка	Вид права	Категория земельного участка	Вид разрешенного использования	Площадь земельного участка, кв. м	Предполагаемая площадь изъятия, кв. м
1	2	3	4	5	6	7	8	9
1	91:02:003005:9	г. Севастополь, по ул. Фиолентовское шоссе, 15/1	данные отсутствуют	данные отсутствуют	Земли населённых пунктов	для строительства и обслуживания жилого дома, хозяйственных построек и сооружений (приусадебный участок)	860	273
2	91:02:003005:10	г. Севастополь, по ул. Фиолентовское шоссе, 15/2	данные отсутствуют	данные отсутствуют	Земли населённых пунктов	для строительства и обслуживания жилого дома, хозяйственных построек и сооружений (приусадебный участок)	866	229
3	91:02:003005:11	г. Севастополь, по ул. Фиолентовское шоссе, 15/3	данные отсутствуют	данные отсутствуют	Земли населённых пунктов	для строительства и обслуживания жилого дома, хозяйственных построек и сооружений (приусадебный участок)	862	192
4	91:02:003005:15	г. Севастополь, ул. Фиолентовское шоссе, 15/4	Мединская Татьяна Владимировна	Собственность	Земли населённых пунктов	для строительства и обслуживания жилого дома и хозяйственных построек	865	161
5	91:02:003005:12	г. Севастополь, по ул. Фиолентовское шоссе, 15/5	данные отсутствуют	данные отсутствуют	Земли населённых пунктов	для строительства и обслуживания жилого дома, хозяйственных построек и сооружений (приусадебный участок)	835	152
6	91:02:003005:14	г. Севастополь, Фиолентовское шоссе, 15/6	данные отсутствуют	данные отсутствуют	Земли населённых пунктов	для строительства и обслуживания жилого дома, хозяйственных построек и сооружений (приусадебный участок)	863	151
7	91:02:003005:13	г. Севастополь, по ул. Фиолентовское шоссе, 15/7	данные отсутствуют	данные отсутствуют	Земли населённых пунктов	для строительства и обслуживания жилого дома, хозяйственных построек и сооружений (приусадебный участок)	862	137

Перечень координат характерных точек границ зоны планируемого размещения линейного объекта в рамках реализации проекта: «Строительство подъездной дороги к многопрофильному лечебно-диагностическому корпусу онкологического диспансера»

№ точки	Система координат СК 63 (зона 4)	
	X	Y
Контур 1		
1	4928197,94	4377754,09
2	4928175,88	4377744,79
3	4928201,18	4377680,88
4	4928197,12	4377674,30
5	4928193,66	4377643,19
6	4928201,20	4377630,50
7	4928212,94	4377621,19
8	4928242,33	4377553,09
9	4928374,08	4377248,01
10	4928378,07	4377238,83
11	4928396,78	4377195,47
12	4928416,39	4377150,04
13	4928420,36	4377140,82
14	4928436,97	4377102,34
15	4928441,50	4377104,89
16	4928445,99	4377107,41
17	4928448,97	4377100,91
18	4928462,28	4377082,94
19	4928482,40	4377094,20
20	4928471,02	4377121,62
21	4928399,02	4377288,38
22	4928346,75	4377409,44
23	4928347,40	4377411,33
24	4928337,57	4377434,10
25	4928335,07	4377436,48
26	4928276,02	4377573,23
27	4928256,40	4377628,02
28	4928258,96	4377636,14
29	4928262,34	4377643,94
30	4928264,33	4377653,18
31	4928264,16	4377662,56
32	4928261,69	4377670,65
33	4928254,87	4377679,23
34	4928245,99	4377686,06
35	4928235,70	4377688,81
36	4928229,49	4377690,14
37	4928225,63	4377693,41
38	4928222,94	4377698,11
1	4928197,94	4377754,09

23	Туя восточная (плосковеточник)	8	-	-	1	хор	
24	Туя восточная (плосковеточник)	6	-	-	1	хор	
25	Шиповник обыкновенный	20	-	-	1	уд	
28	Держи-дерево	20	-	-	1	хор	
32	Миндаль обыкновенный	20	12+6	4	1	неуд	
33	Миндаль обыкновенный	35	16x2	6	1	неуд	
33	Жасмин голоцветковый	10	-	-	3	уд	
33	Бирючина обыкновенная	10	-	-	2	уд	
35	Бирючина обыкновенная	20	-	-	1	уд	
36	Миндаль обыкновенный	40	26x2+12	6	1	уд	
36	Бирючина обыкновенная	20	-	-	5	уд	
37	Бирючина обыкновенная	20	-	-	5	уд	
38	Бирючина обыкновенная	5	-	-	7	хор	
39	Свидина кровоокрасная	7	-	-	1	уд	
40	Слива растопыренная	6	4	2,5	1	хор	
41	Слива растопыренная	20	10x2+6	4	1	хор	
43	Свидина кровоокрасная	30	-	-	3	уд	
44	Миндаль обыкновенный	20	12+8	6	1	уд	
45	Миндаль обыкновенный	25	12x3	6	1	уд	
47	Миндаль обыкновенный	20	12	5	1	уд	
47	Бирючина обыкновенная	20	-	-	10	уд	
48	Свидина кровоокрасная	20	-	-	1	уд	
48	Свидина кровоокрасная	10	-	-	3	уд	
49	Яблоня обыкновенная	10	4x4	4	1	уд	
50	Шиповник обыкновенный	20	-	-	1	уд	
50	Бирючина обыкновенная	10	-	-	5	уд	
50	Ежевика белесоватая	10	-	-	5	уд	
51	Миндаль обыкновенный	5	2x3	1,2	1	уд	
53	Миндаль обыкновенный	5	3	2	1	уд	

						055/19-ди-пв	Лист
							2
Изм.	Кол.уч	Лист	№док	Подп.	Дата		

54	Миндаль обыкновенный	6	2x2	2	1	уд	
55	Миндаль обыкновенный	15	6x4+3x7	4	1	уд	
56	Миндаль обыкновенный	10	6+2	4	1	уд	
56	Бирючина обыкновенная	5	-	-	1	уд	
57	Скумпия кожевенная	60	12+8x9	4	1	уд	
58	Слива колючая	20	8	4	1	уд	
58	Свидина кровоокрасная	5	-	-	1	неуд	
62	Скумпия кожевенная	30	6	4	5	уд	
62	Бирючина обыкновенная	10	-	-	3	уд	
62	Миндаль обыкновенный	30	18+16	2	1	сух	
63	Бирючина обыкновенная	10	-	-	3	уд	
64	Миндаль обыкновенный	35	26	5	1	неуд	
65	Миндаль обыкновенный	45	20x2	5	1	уд	
66	Миндаль обыкновенный	30	16+14	5	1	уд	
67	Бирючина обыкновенная	20	-	-	10	уд	
71	Скумпия кожевенная	30	-	-	2	уд	
72	Скумпия кожевенная	30	-	-	2	уд	
72	Бирючина обыкновенная	20	-	-	10	уд	
72	Шиповник обыкновенный	10	-	-	1	уд	
73	Яблоня обыкновенная	10	4x4	2,5	1	уд	
74	Бирючина обыкновенная	10	-	-	3	уд	
75	Бирючина обыкновенная	20	-	-	5	уд	
75	Шиповник обыкновенный	20	-	-	1	уд	
76	Миндаль обыкновенный	15	8	4	1	уд	
76	Шиповник обыкновенный	10	-	-	1	уд	
77	Миндаль обыкновенный	20	10+4x3	4	1	уд	
79	Миндаль обыкновенный	15	8	4	1	уд	
80	Скумпия кожевенная	30	6x2	2	1	уд	
81	Шиповник обыкновенный	20	-	-	1	уд	

						055/19-ди-пв	Лист
							3
Изм.	Кол.уч	Лист	№док	Подп.	Дата		

81	Бирючина обыкновенная	10	-	-	10	уд	
83	Скумпия кожевенная	30	6	2	2	уд	
83	Скумпия кожевенная	20	-	-	4	уд	
84	Скумпия кожевенная	10	-	-	5	уд	
85	Миндаль обыкновенный	35	26	6	1	уд	
92	Скумпия кожевенная	30	6x3	2	1	уд	
93	Бирючина обыкновенная	10	-	-	20	уд	
94	Миндаль обыкновенный	20	10	3	1	уд	
94	Миндаль обыкновенный	8	6	3	1	уд	
94	Миндаль обыкновенный	6	4	2	1	уд	
96	Айлант высочайший	6	4+3	2	1	уд	
96	Барбарис обыкновенный	20	-	-	1	уд	
97	Шиповник обыкновенный	10	-	-	1	уд	
97	Багряник обыкновенный	10	-	-	3	уд	
98	Скумпия кожевенная	30	6	2	1	уд	
102	Миндаль обыкновенный	20	14	4	1	уд	
102	Кельрейтерия метельчатая	6	3	1	1	уд	
106	Скумпия кожевенная	30	6x3	2	1	уд	
106	Скумпия кожевенная	20	-	-	1	уд	
108	Скумпия кожевенная	20	-	-	3	уд	
110	Миндаль обыкновенный	25	16+12	4	1	кр.неуд	
112	Миндаль обыкновенный	20	12x2	5	1	уд	
112	Миндаль обыкновенный	35	26	6	1	уд	
112	Миндаль обыкновенный	30	20+16	6	1	уд	
112	Миндаль обыкновенный	35	20x2	6	1	уд	
112	Миндаль обыкновенный	20	14+10	6	1	уд	
112	Миндаль обыкновенный	20	16+8+6	5	1	уд	
112	Миндаль обыкновенный	20	14+8	5	1	уд	

						055/19-ди-пв	Лист
							4
Изм.	Кол.уч	Лист	№док	Подп.	Дата		

112	Миндаль обыкновенный	20	12+8	5	1	уд	
112	Скупия кожевенная	20	-	-	40	уд	
112	Бирючина обыкновенная	10	-	-	30	уд	
113	Скупия кожевенная	40	12	4	3	уд	
113	Скупия кожевенная	50	12x2+6	4	1	уд	
113	Скупия кожевенная	60	20+6x3	4	1	уд	
114	Скупия кожевенная	30	8x2	3	2	уд	
114	Скупия кожевенная	20	6x2	3	1	уд	
115	Скупия кожевенная	40	8x2+6x2	4	1	уд	
115	Скупия кожевенная	20	-	-	4	уд	
115	Скупия кожевенная	8	-	-	2	хор	
115	Скупия кожевенная	5	-	-	2	хор	
116	Скупия кожевенная	20	6x2	2	2	уд	
117	Скупия кожевенная	20	-	-	1	хор	
118	Скупия кожевенная	20	6	4	1	хор	
118	Скупия кожевенная	40	8x5	3	1	уд	
118	Миндаль обыкновенный	8	4	3	1	уд	
119	Миндаль обыкновенный	20	14	5	1	уд	
120	Скупия кожевенная	30	10	4	1	хор	
121	Скупия кожевенная	30	8x3	4	1	уд	
122	Скупия кожевенная	20	6+4x2	2,5	1	уд	
123	Скупия кожевенная	30	8x3	3	1	уд	
123	Скупия кожевенная	30	8x3	3	1	уд	
124	Скупия кожевенная	20	5x2	2	1	уд	
125	Бирючина обыкновенная	10	-	-	1	уд	
126	Абрикос обыкновенный	25	10x2+6	4	1	уд	
128	Миндаль обыкновенный	30	20	6	1	уд	
128	Миндаль обыкновенный	20	12	4	1	уд	

						055/19-ди-пв	Лист
							5
Изм.	Кол.уч	Лист	№док	Подп.	Дата		

128	Скумпия кожевенная	40	8	3	4	уд	
128	Бирючина обыкновенная	20	-	-	20	уд	
129	Абрикос обыкновенный	30	20	5	1	уд	
129	Скумпия кожевенная	20	4	3	4	уд	
130	Миндаль обыкновенный	30	20	5	1	уд	
130	Бирючина обыкновенная	20	-	-	10	уд	
133	Скумпия кожевенная	20	6	2	1	уд	
133	Скумпия кожевенная	10	-	-	5	хор	
134	Миндаль обыкновенный	10	5x3	3	1	уд	
134	Яблоня обыкновенная	6	2x2	2	1	уд	
140	Скумпия кожевенная	20	-	-	1	уд	
141	Бирючина обыкновенная	5	-	-	3	хор	
142	Миндаль обыкновенный	15	8+6	4	1	уд	
142	Миндаль обыкновенный	15	8	4	1	уд	
142	Бирючина обыкновенная	20	-	-	10	уд	
144	Скумпия кожевенная	20	-	-	3	уд	
144	Миндаль обыкновенный	15	8	4	1	сух	
147	Скумпия кожевенная	30	8x2	4	1	уд	
148	Яблоня обыкновенная	15	4x3	4	1	уд	
148	Бирючина обыкновенная	20	-	-	10	уд	
149	Орех грецкий	35	20+14	6	1	уд	
150	Миндаль обыкновенный	35	20x2+12x2	7	1	уд	
150	Бирючина обыкновенная	20	-	-	10	уд	
150	Скумпия кожевенная	20	6	6	1	уд	
151	Свидина красная	20	-	-	10	уд	
151	Шиповник обыкновенный	20	-	-	1	уд	
152	Миндаль обыкновенный	30	14x3	6	1	уд	
152	Бирючина обыкновенная	20	-	-	30	уд	
153	Скумпия кожевенная	30	6x3	4	1	уд	

						055/19-ди-пв	Лист
							6
Изм.	Кол.уч	Лист	№док	Подп.	Дата		

155	Миндаль обыкновенный	20	16	6	1	уд	
155	Свидина красная	20	-	-	5	уд	
155	Бирючина обыкновенная	20	-	-	5	уд	
163	Скумпия кожовенная	20	6	3	1	уд	
163	Бирючина обыкновенная	20	-	-	10	уд	
164	Скумпия кожовенная	30	8+6	2	1	уд	
166	Бирючина обыкновенная	20	-	-	10	уд	
167	Миндаль обыкновенный	25	14	4	1	сух	
168	Миндаль обыкновенный	30	16x2	6	1	уд	
168	Миндаль обыкновенный	20	10+8	4	1	уд	
168	Бирючина обыкновенная	20	-	-	10	уд	
168	Жасмин голоцветковый	20	-	-	10	уд	
169	Миндаль обыкновенный	40	18x3+14	6	1	уд	
169	Бирючина обыкновенная	20	-	-	10	уд	
288	Туя восточная (плосковеточник)	40	8+6	6	1	уд	
288	Туя восточная (плосковеточник)	40	12+10+8x2	6	1	уд	
288	Туя восточная (плосковеточник)	50	10x2	6	4	уд	
288	Туя восточная (плосковеточник)	50	10x2	6	7	уд	
288	Кипарис вечнозелёный	20	6	6	1	уд	
288	Кипарис вечнозелёный	50	24	6	2	уд	
288	Туя восточная (плосковеточник)	50	16	6	2	уд	
288	Туя восточная (плосковеточник)	40	6	4	1	уд	
288	Туя восточная (плосковеточник)	40	6x2	4	2	уд	
288	Туя восточная (плосковеточник)	40	12	6	1	уд	
288	Туя восточная (плосковеточник)	40	6x2	4	1	уд	
288	Туя восточная (плосковеточник)	40	16	6	7	уд	
288	Туя восточная (плосковеточник)	40	6	4	1	уд	
288	Туя восточная (плосковеточник)	40	14	6	2	уд	

						055/19-ди-пв		Лист
								7
Изм.	Кол.уч	Лист	№док	Подп.	Дата			

288	Туя восточная (плосковеточник)	40	6	4	1	уд	
288	Туя восточная (плосковеточник)	40	16	4	1	уд	
290	Туя восточная (плосковеточник)	40	18	6	1	уд	
290	Туя восточная (плосковеточник)	40	12	6	1	уд	
292	Туя восточная (плосковеточник)	40	6x2	6	4	уд	
296	Туя восточная (плосковеточник)	40	14	4	1	уд	
300	Туя восточная (плосковеточник)	50	14+10x2	6	1	уд	
312	Туя восточная (плосковеточник)	40	10	6	3	уд	
316	Туя восточная (плосковеточник)	40	6	4	1	уд	
332	Скумпия кожевенная	20	8+6x4	4	1	уд	
333	Скумпия кожевенная	20	6x4	3	1	уд	
334	Скумпия кожевенная	20	6x2	3	3	уд	
335	Скумпия кожевенная	20	6x3	3	1	уд	
336	Скумпия кожевенная	20	6x3	3	1	уд	
337	Скумпия кожевенная	40	8x3	3	2	уд	
341	Абрикос обыкновенный	35	26	5	1	неуд	
342	Туя восточная (плосковеточник)	40	8x2+6	4	1	уд	
376	Туя восточная (плосковеточник)	40	14	4	1	уд	
377	Туя восточная (плосковеточник)	40	14	4	1	уд	

						055/19-ди-пв	Лист
							8
Изм.	Кол.уч	Лист	№док	Подп.	Дата		

166	Сосна пицундская (судакская)	12	8	4	2	хор	
168	Сосна пицундская (судакская)	6	3	2	2	хор	
168	Сосна пицундская (судакская)	4	2	1	1	хор	
169	Сосна пицундская (судакская)	8	3	3	1	хор	
178	Сосна пицундская (судакская)	50	44	12	1	хор	
183	Сосна пицундская (судакская)	70	54+34	15	1	хор	
201	Сосна пицундская (судакская)	40	36	8	1	уд	
224	Сосна пицундская (судакская)	50	32+28	12	1	хор	
237	Сосна пицундская (судакская)	50	40	12	1	хор	
238	Сосна пицундская (судакская)	50	40	10	1	хор	
239	Сосна пицундская (судакская)	40	26	12	1	хор	
249	Сосна пицундская (судакская)	40	24	8	1	уд	
250	Сосна пицундская (судакская)	50	40	12	1	хор	
251	Сосна пицундская (судакская)	60	36+30	12	1	хор	
259	Сосна пицундская (судакская)	50	34+30	10	1	хор	
272	Сосна пицундская (судакская)	40	32	12	1	хор	
273	Сосна пицундская (судакская)	30	16	10	1	уд	
274	Сосна пицундская (судакская)	40	28	12	1	хор	
275	Сосна пицундская (судакская)	60	54	12	1	хор	
276	Сосна пицундская (судакская)	40	32	12	1	хор	
277	Сосна пицундская (судакская)	30	15	8	1	уд	
278	Сосна пицундская (судакская)	40	20	12	1	уд	
279	Сосна пицундская (судакская)	30	15	10	1	уд	
280	Сосна пицундская (судакская)	40	24	6	1	уд	
281	Сосна пицундская (судакская)	40	34	10	1	хор	
283	Сосна пицундская (судакская)	8	3	1,8	20	хор	
283	Сосна пицундская (судакская)	10	6	3	4	хор	
284	Сосна пицундская (судакская)	10	6	3	14	хор	
284	Сосна пицундская	10	6х2	4	5	хор	

						055/19-ди-пв	Лист
							2
Изм.	Кол.уч	Лист	№док	Подп.	Дата		

	(судакская)						
285	Сосна пицундская (судакская)	10	6х2	4	1	хор	
285	Сосна пицундская (судакская)	10	6	3	1	хор	
286	Сосна пицундская (судакская)	15	10	4	15	хор	
286	Сосна пицундская (судакская)	10	6	3	10	хор	
287	Сосна пицундская (судакская)	60	50	10	1	уд	
287	Сосна пицундская (судакская)	3	0,5	0,3	5	хор	
289	Сосна Палласа (крымская)	40	26	7	1	уд	
292	Сосна Палласа (крымская)	40	26+10	7	1	уд	
307	Сосна Палласа (крымская)	40	20х2	6	1	уд	
308	Сосна Палласа (крымская)	40	30	6	1	уд	
313	Сосна Палласа (крымская)	40	26	6	1	уд	
316	Сосна Палласа (крымская)	40	28	7	1	уд	
343	Сосна пицундская (судакская)	45	34	9	1	хор	

						055/19-ди-пв	Лист
							3
Изм.	Кол.уч	Лист	№док	Подп.	Дата		

81	Можжевельник колючий	20	6	3,5	1	хор	
81	Можжевельник колючий	5	-	-	1	хор	
82	Можжевельник колючий	5	-	-	1	хор	
83	Можжевельник колючий	10	-	-	2	хор	
83	Можжевельник колючий	3	-	-	7	хор	
84	Можжевельник колючий	10	-	-	1	хор	
84	Можжевельник колючий	5	-	-	1	хор	
91	Можжевельник колючий	20	6	3	5	хор	
92	Можжевельник колючий	20	6	3	2	хор	
93	Можжевельник колючий	20	6	3	1	хор	
94	Можжевельник колючий	20	6	3	1	хор	
95	Можжевельник колючий	10	-	-	2	хор	
97	Можжевельник колючий	30	8	4	2	хор	
97	Можжевельник колючий	5	-	-	2	хор	
98	Можжевельник колючий	30	10	4	1	хор	
99	Можжевельник колючий	20	6	3	4	хор	
106	Можжевельник колючий	5	-	-	10	хор	
107	Можжевельник колючий	30	8	4	1	хор	
107	Можжевельник колючий	10	-	-	1	хор	
108	Можжевельник колючий	20	6	3	1	неуд	
108	Можжевельник колючий	5	-	-	1	хор	
110	Можжевельник колючий	30	8	3	1	хор	
110	Можжевельник колючий	10	-	-	1	хор	
111	Можжевельник колючий	40	8+6x3	4	1	хор	
116	Можжевельник колючий	8	-	-	1	хор	
116	Можжевельник колючий	5	-	-	1	хор	
117	Можжевельник колючий	10	4	2,5	1	хор	
118	Можжевельник колючий	10	4	2	1	хор	
118	Можжевельник	5	-	-	1	хор	

						055/19-ди-пв		Лист
								2
Изм.	Кол.уч	Лист	№док	Подп.	Дата			

	колючий						
119	Можжевельник колючий	8	-	-	1	хор	
121	Можжевельник колючий	5	-	-	1	уд	
128	Можжевельник колючий	20	6	4	1	уд	
129	Можжевельник колючий	20	6	4	1	хор	
135	Можжевельник колючий	20	6	2	2	хор	
140	Можжевельник колючий	20	6	3	3	хор	
140	Можжевельник колючий	5	-	-	3	хор	
141	Можжевельник колючий	8	-	-	1	хор	
142	Можжевельник колючий	10	-	-	3	хор	
142	Можжевельник колючий	5	-	-	6	хор	
143	Можжевельник колючий	40	12	5	2	хор	
146	Можжевельник колючий	50	16	4	1	хор	
146	Можжевельник колючий	20	6	4	1	хор	
147	Можжевельник колючий	10	-	-	1	хор	
147	Можжевельник колючий	20	6	4	1	хор	
148	Можжевельник колючий	10	-	-	2	хор	
149	Можжевельник колючий	20	6	4	1	хор	
149	Можжевельник колючий	40	12	5	1	хор	
151	Можжевельник колючий	30	8	5	1	уд	
153	Можжевельник колючий	30	8	4	1	хор	
154	Можжевельник колючий	20	6	4	1	хор	
154	Можжевельник колючий	30	8	4	2	хор	
156	Можжевельник колючий	20	6	4	5	хор	
157	Можжевельник колючий	30	10	4	2	хор	
157	Можжевельник колючий	10	3	4	2	хор	
157	Можжевельник колючий	15	4	4	3	хор	
157	Можжевельник колючий	20	6	4	4	хор	
158	Можжевельник колючий	40	12	4	1	хор	

						055/19-ди-пв		Лист
								3
Изм.	Кол.уч	Лист	№док	Подп.	Дата			

159	Можжевельник колючий	30	10	4	1	хор	
160	Можжевельник колючий	30	10	4	1	хор	
160	Можжевельник колючий	30	10	3	1	хор	
163	Можжевельник колючий	8	-	-	1	хор	
163	Можжевельник колючий	15	4	4	1	хор	
164	Можжевельник колючий	40	12	5	2	хор	
164	Можжевельник колючий	15	5	4	1	хор	
165	Можжевельник колючий	20	6	4	1	хор	
165	Можжевельник колючий	8	-	-	1	хор	
166	Можжевельник колючий	20	6	4	1	хор	
167	Можжевельник колючий	10	-	-	2	хор	
168	Можжевельник колючий	8	-	-	1	хор	
169	Можжевельник колючий	8	-	-	1	хор	
287	Можжевельник колючий	6	-	-	1	хор	
331	Можжевельник колючий	20	6	2	1	хор	

						055/19-ди-пв	Лист
							4
Изм.	Кол.уч	Лист	№док	Подп.	Дата		