

Приложение  
к распоряжению Департамента  
капитального строительства  
города Севастополя  
от 08.09.2021 № 1233-р/2021

**Сообщение о планируемом изъятии земельных участков и объектов  
недвижимого имущества для государственных нужд города федерального  
значения Севастополя**

В целях реализации государственной программы города Севастополя «Жилище», утвержденной постановлением Правительства Севастополя от 27.10.2016 № 1010-ПП, подлежат изъятию для государственных нужд земельные участки, расположенные по адресам:

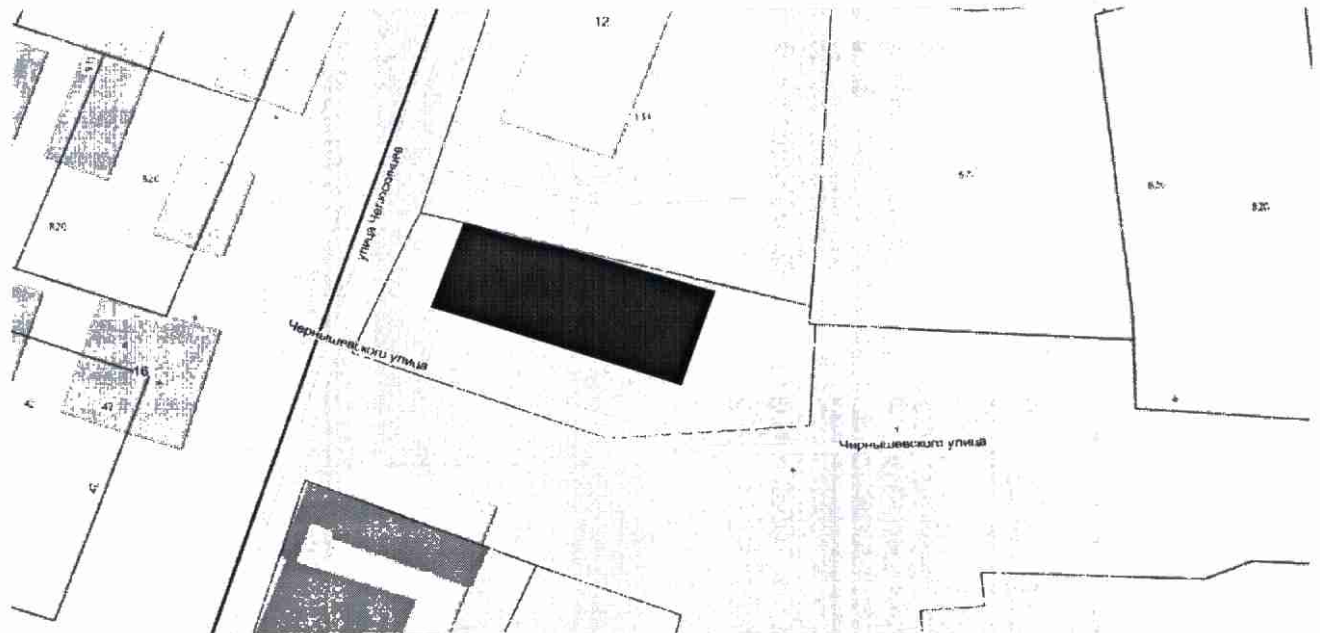
- Российская Федерация, город Севастополь, Нахимовский район, ул. Челюскинцев, площадью 715 кв. м, кадастровый квартал 91:04:003007, кадастровый номер участка 91:04:003007:1133, а так же многоквартирный дом, расположенный по адресу: Российская Федерация, город Севастополь, Нахимовский район, ул. Челюскинцев д. 10, кадастровый номер дома: 91:04:003007:1094;

- Российская Федерация, город Севастополь, Нахимовский район, ул. Паршина, 23, площадью 602 кв. м, кадастровый квартал 91:04:001006, кадастровый номер участка 91:04:001006:2027, а так же многоквартирный дом, расположенный по адресу: Российская Федерация, город Севастополь, Нахимовский район, ул. Паршина д. 23, кадастровый номер дома: 91:04:001006:2027;

- Российская Федерация, город Севастополь, Ленинский район, ул. Льва Толстого, 54, площадью 1591 кв. м, кадастровый квартал 91:03:001017, кадастровый номер участка 91:03:001017:1105, а так же многоквартирный дом, расположенный по адресу: Российская Федерация, город Севастополь, Ленинский район, ул. Льва Толстого, д. 54, кадастровый номер дома: 91:03:001017:1105.

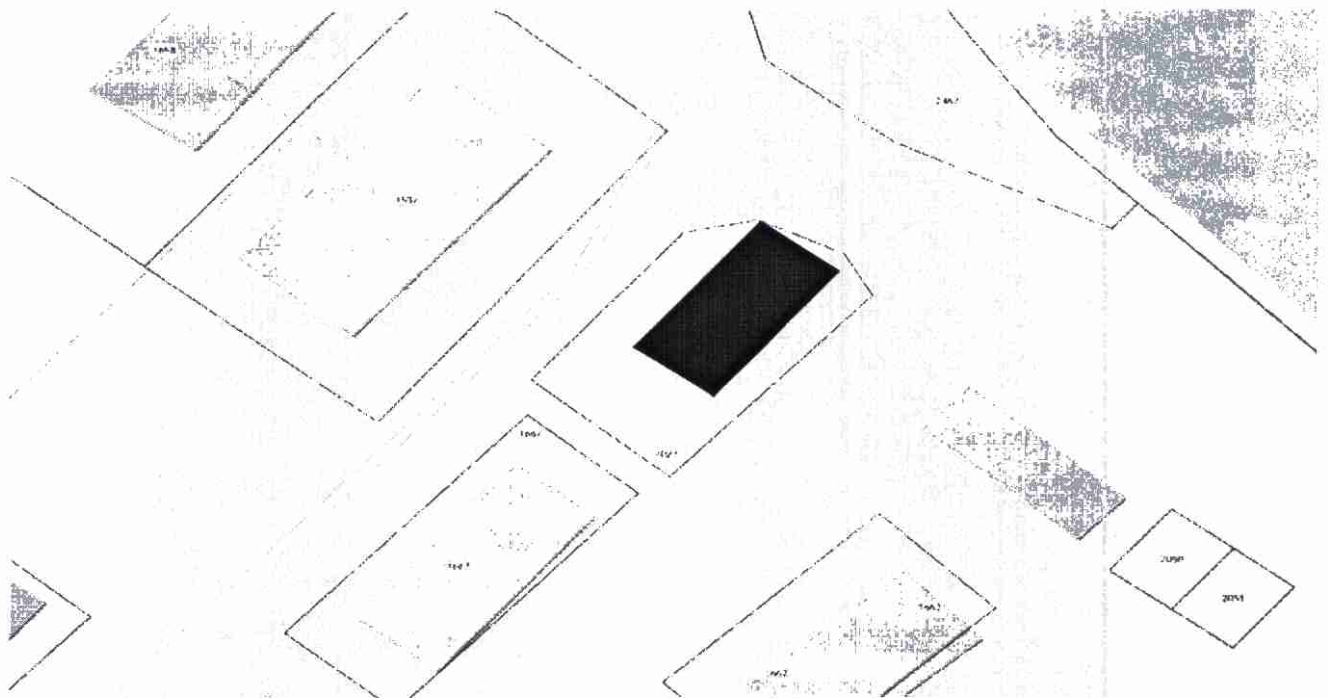
Границы зоны планируемого размещения объектов, в целях строительства, реконструкции которых предполагается изъятие земельных участков и (или) расположенных на указанных земельных участках объектов недвижимого имущества:

1. Российская Федерация, город Севастополь, Нахимовский район, ул. Челюскинцев, д. 10, площадью 715 кв. м, кадастровый квартал 91:04:003007, кадастровый номер участка 91:04:003007:1133:



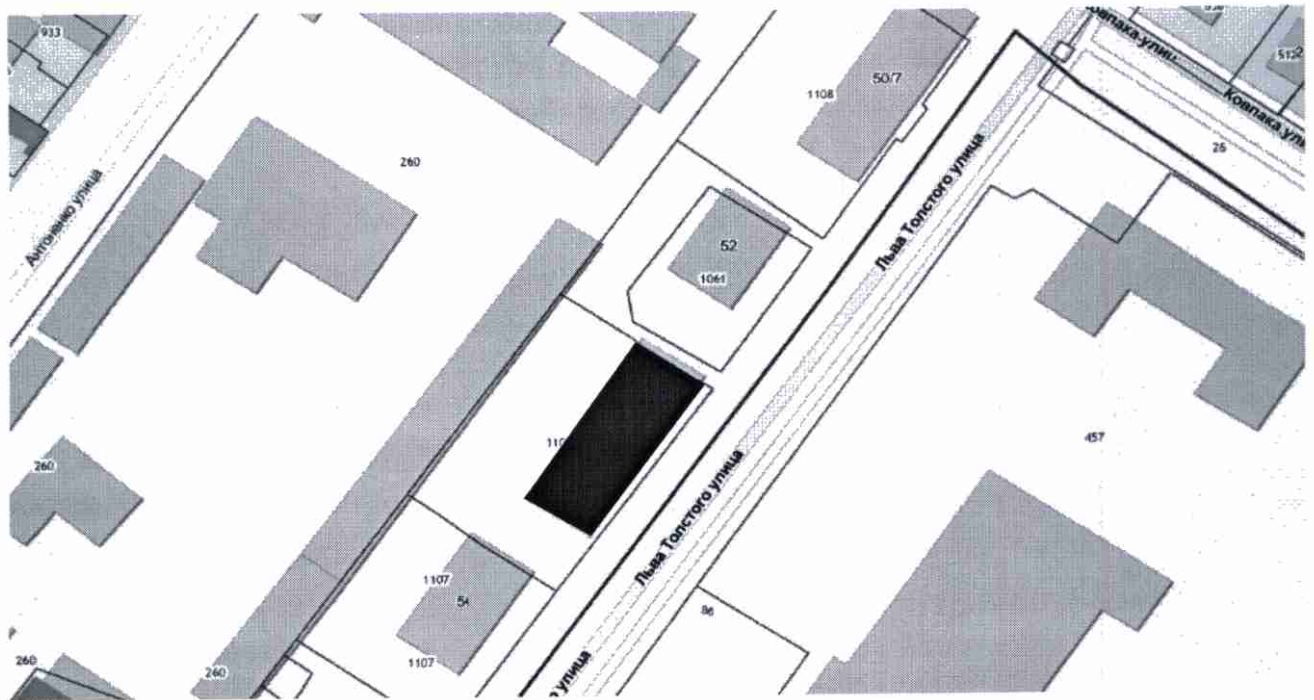
■ - границы расположенного на земельном участке недвижимого имущества, предполагаемого к изъятию.

2. Российская Федерация, город Севастополь, Нахимовский район, ул. Паршина, 23, площадью 602 кв. м, кадастровый квартал 91:04:001006, кадастровый номер участка 91:04:001006:2027:



■ - границы расположенного на земельном участке недвижимого имущества, предполагаемого к изъятию.

3. Российская Федерация, город Севастополь, Ленинский район, ул. Льва Толстого, 54, площадью 1591 кв. м, кадастровый квартал 91:03:001017, кадастровый номер участка 91:03:001017:1105:



■ - границы расположенного на земельном участке недвижимого имущества, предполагаемого к изъятию.

Заинтересованные лица могут получить информацию о предполагаемом изъятии земельных участков и расположенных на них объектов недвижимого имущества для государственных нужд, а также в течение шестидесяти дней с момента опубликования настоящего сообщения подать заявления об учете прав на земельные участки и иные объекты недвижимого имущества по адресу: город Севастополь, проспект Героев Сталинграда, дом 64, каб. 510.

Адрес и время приема граждан и представителей юридических лиц (по предварительной записи по тел.: (8692) 42-59-99) для ознакомления со схемой расположения земельных участков подлежащих изъятию:

- город Севастополь, проспект Героев Сталинграда, дом 64, каб. 510, каждые вторник и четверг с 14:00 до 17:00, тел.: (8692) 42-59-99.

С указанными документами можно ознакомиться в течение шестидесяти дней со дня опубликования настоящего сообщения.

Уполномоченным органом исполнительной власти, осуществляющим выявление лиц, земельных участков и находящихся на них объектов недвижимого имущества, которые подлежат изъятию для государственных нужд, является Департамент капитального строительства города Севастополя.

Сообщение о планируемом изъятии земельных участков, для государственных нужд размещается на официальном сайте официального сайта Правительства Севастополя (<https://sev.gov.ru>), а также Департамента капитального строительства города Севастополя (<https://dks.sev.gov.ru>). в информационно-телекоммуникационной сети «Интернет».