

**Внесение изменений в документацию по
планировке территории линейного объекта
«Проект планировки и проект межевания
территории в границах строительства кольцевого
газопровода высокого давления от ГРС-1, через
Балаклаву, Фиолент к бухте Казачья,
г. Севастополь»**

Титул объекта: «Строительство кольцевого газопровода высокого давления
от ГРС-1, через Балаклаву, Фиолент к бухте Казачья, г. Севастополь»

**Проект межевания территории
Основная (утверждаемая) часть**

48.2.2021-ДПТ

Том 3. Книга 2



*Общество с ограниченной ответственностью
«Центр комплексного проектирования»*

Заказчик – ГКУ ГС «ЕДКС»

**Внесение изменений в документацию по
планировке территории линейного объекта
«Проект планировки и проект межевания
территории в границах строительства кольцевого
газопровода высокого давления от ГРС-1, через
Балаклаву, Фиолент к бухте Казачья,
г. Севастополь»**

Титул объекта: «Строительство кольцевого газопровода высокого давления
от ГРС-1, через Балаклаву, Фиолент к бухте Казачья, г. Севастополь»

**Проект межевания территории
Основная (утверждаемая) часть**

48.2.2021-ДПТ

Том 3. Книга 2



Общество с ограниченной ответственностью
«Центр комплексного проектирования»

Заказчик – ГКУ ГС «ЕДКС»

**Внесение изменений в документацию по
планировке территории линейного объекта
«Проект планировки и проект межевания
территории в границах строительства кольцевого
газопровода высокого давления от ГРС-1, через
Балаклаву, Фиолент к бухте Казачья,
г. Севастополь»**

Титул объекта: «Строительство кольцевого газопровода высокого давления
от ГРС-1, через Балаклаву, Фиолент к бухте Казачья, г. Севастополь»

**Проект межевания территории
Основная (утверждаемая) часть**

48.2.2021-ДПТ

Том 3. Книга 2

Генеральный директор

Главный инженер проекта







Ведерников

Шарый

Взам. инв. №	
Подп. и дата	
Инв. № подл.	

СОДЕРЖАНИЕ

1. ПЕРЕЧЕНЬ КООРДИНАТ ХАРАКТЕРНЫХ ТОЧЕК ОБРАЗУЕМЫХ ЗЕМЕЛЬНЫХ УЧАСТКОВ.....2

						48.2.2021-ДПТ			
Изм.	Кол. уч.	Лист	№ док.	Подп.	Дата	Проект межевания территории. Основная (утверждаемая) часть. Книга2	Стадия	Лист	Листов
					07.21		П	1	371
ГИП		Шарый			07.21	Раздел 2.			
Арх.		Киршев			07.21				

1. ПЕРЕЧЕНЬ КООРДИНАТ ХАРАКТЕРНЫХ ТОЧЕК ОБРАЗУЕМЫХ ЗЕМЕЛЬНЫХ УЧАСТКОВ

Информация по образуемым земельным участкам (под постоянный отвод), необходимых к образованию для государственных или муниципальных нужд для эксплуатации линейного объекта «Строительство кольцевого газопровода высокого давления от ГРС-1, через Балаклаву, Фиолент к бухте Казачья, г. Севастополь» (на условиях аренды/ постоянного (бессрочного) пользования (на усмотрение органа исполнительной власти субъекта Российской Федерации - Правительства города Севастополя)

Перечень координат характерных точек границ образуемого земельного участка
91:01:061001:ЗУ1 необходимого к образованию для государственных или муниципальных нужд
для эксплуатации линейного объекта «Строительство кольцевого газопровода высокого давления от ГРС-1, через Балаклаву,
Фиолент к бухте Казачья, г. Севастополь»

— Многоконтурный, состоящий из 6 контуров

— Назначение: Под опознавательные столбики

— Площадь: 6 кв.м

91:01:061001:ЗУ1 (1) Условное обозначение в графической части: :ЗУ1(1) Площадь=1.00 кв. м		
№ характерной точки	Х. м	У.м
1	4928210.00	4390100.96
2	4928210.00	4390101.96
3	4928209.00	4390101.96
4	4928209.00	4390100.96
1	4928210.00	4390100.96
91:01:061001:ЗУ1 (2) Условное обозначение в графической части: :ЗУ1(2) Площадь=1.00 кв. м		
№ характерной точки	Х. м	У.м
5	4928195.47	4390082.20
6	4928195.47	4390083.20
7	4928194.47	4390083.20
8	4928194.47	4390082.20
5	4928195.47	4390082.20
91:01:061001:ЗУ1 (3) Условное обозначение в графической части: :ЗУ1(3) Площадь=1.00 кв. м		
№ характерной точки	Х. м	У.м
9	4928188.89	4390074.56
10	4928188.89	4390075.56
11	4928187.89	4390075.56
12	4928187.89	4390074.56
9	4928188.89	4390074.56
91:01:061001:ЗУ1 (4) Условное обозначение в графической части: :ЗУ1(4) Площадь=1.00 кв. м		
№ характерной точки	Х. м	У.м
13	4928168.57	4390094.08
14	4928167.57	4390094.08
15	4928167.57	4390093.08
16	4928168.57	4390093.08
13	4928168.57	4390094.08
91:01:061001:ЗУ1 (5) Условное обозначение в графической части: :ЗУ1(5) Площадь=1.00 кв. м		
№ характерной точки	Х. м	У.м
17	4928174.99	4390108.88
18	4928174.99	4390109.88
19	4928173.99	4390109.88
20	4928173.99	4390108.88
17	4928174.99	4390108.88
91:01:061001:ЗУ1 (6) Условное обозначение в графической части: :ЗУ1(6) Площадь=1.00 кв. м		
№ характерной точки	Х. м	У.м
21	4928162.69	4390105.90
22	4928162.69	4390106.90
23	4928161.69	4390106.90
24	4928161.69	4390105.90
21	4928162.69	4390105.90

Перечень координат характерных точек границ образуемого земельного участка
91:01:061001:ЗУ2 необходимого к образованию для государственных или муниципальных нужд

							Лист
						48.2.2021-ДПТ	2
Изм.	Кол. уч.	Лист	№ док.	Подп.	Дата		

для эксплуатации линейного объекта «Строительство кольцевого газопровода высокого давления от ГРС-1, через Балаклаву, Фиолент к бухте Казачья, г. Севастополь»

— Многоконтурный, состоящий из 8 контуров

— Назначение: Под ковера

— Площадь: 8 кв.м

91:01:061001:ЗУ2 (1) Условное обозначение в графической части: :ЗУ2(1) Площадь=1.00 кв. м		
№ характерной точки	Х. м	У.м
1	4928209.56	4390099.86
2	4928209.56	4390100.86
3	4928208.56	4390100.86
4	4928208.56	4390099.86
1	4928209.56	4390099.86
91:01:061001:ЗУ2 (2) Условное обозначение в графической части: :ЗУ2(2) Площадь=1.00 кв. м		
№ характерной точки	Х. м	У.м
5	4928204.77	4390094.65
6	4928205.77	4390094.65
7	4928205.77	4390095.65
8	4928204.77	4390095.65
5	4928204.77	4390094.65
91:01:061001:ЗУ2 (3) Условное обозначение в графической части: :ЗУ2(3) Площадь=1.00 кв. м		
№ характерной точки	Х. м	У.м
9	4928196.74	4390082.36
10	4928196.74	4390083.36
11	4928195.74	4390083.36
12	4928195.74	4390082.36
9	4928196.74	4390082.36
91:01:061001:ЗУ2 (4) Условное обозначение в графической части: :ЗУ2(4) Площадь=1.00 кв. м		
№ характерной точки	Х. м	У.м
13	4928188.97	4390073.52
14	4928188.97	4390074.52
15	4928187.97	4390074.52
16	4928187.97	4390073.52
13	4928188.97	4390073.52
91:01:061001:ЗУ2 (5) Условное обозначение в графической части: :ЗУ2(5) Площадь=1.00 кв. м		
№ характерной точки	Х. м	У.м
17	4928167.50	4390092.32
18	4928167.50	4390093.32
19	4928166.50	4390093.32
20	4928166.50	4390092.32
17	4928167.50	4390092.32
91:01:061001:ЗУ2 (6) Условное обозначение в графической части: :ЗУ2(6) Площадь=1.00 кв. м		
№ характерной точки	Х. м	У.м
21	4928172.93	4390108.49
22	4928173.93	4390108.49
23	4928173.93	4390109.49
24	4928172.93	4390109.49
21	4928172.93	4390108.49
91:01:061001:ЗУ2 (7) Условное обозначение в графической части: :ЗУ2(7) Площадь=1.00 кв. м		
№ характерной точки	Х. м	У.м
25	4928162.97	4390104.85
26	4928162.97	4390105.85
27	4928161.97	4390105.85
28	4928161.97	4390104.85
25	4928162.97	4390104.85
91:01:061001:ЗУ2 (8) Условное обозначение в графической части: :ЗУ2(8) Площадь=1.00 кв. м		
№ характерной точки	Х. м	У.м
29	4928165.16	4390099.42
30	4928164.16	4390099.45

Изм.	Кол. уч.	Лист	№ док.	Подп.	Дата
------	----------	------	--------	-------	------

48.2.2021-ДПТ

Лист

3

31	4928164.12	4390098.46
32	4928165.12	4390098.42
29	4928165.16	4390099.42

Перечень координат характерных точек границ образуемого земельного участка 91:01:061001:ЗУ3 необходимого к образованию для государственных или муниципальных нужд для эксплуатации линейного объекта «Строительство кольцевого газопровода высокого давления от ГРС-1, через Балаклаву, Фиолент к бухте Казачья, г. Севастополь»

- Многоконтурный, состоящий из 2 контуров
- Назначение: Под площадки крановых узлов
- Площадь: 32 кв.м

91:01:061001:ЗУ3 (1) Условное обозначение в графической части: :ЗУ3(1) Площадь=16.02 кв. м		
№ характерной точки	Х. м	У.м
1	4928202.95	4390088.72
2	4928205.34	4390091.93
3	4928202.13	4390094.32
4	4928199.74	4390091.11
1	4928202.95	4390088.72
91:01:061001:ЗУ3 (2) Условное обозначение в графической части: :ЗУ3(2) Площадь=16.01 кв. м		
№ характерной точки	Х. м	У.м
5	4928167.33	4390104.97
6	4928171.16	4390106.13
7	4928170.00	4390109.96
8	4928166.17	4390108.80
5	4928167.33	4390104.97

Перечень координат характерных точек границ образуемого земельного участка 91:01:061001:ЗУ4 необходимого к образованию для государственных или муниципальных нужд для эксплуатации линейного объекта «Строительство кольцевого газопровода высокого давления от ГРС-1, через Балаклаву, Фиолент к бухте Казачья, г. Севастополь»

- Многоконтурный, состоящий из 2 контуров
- Назначение: Под КИПы (Контрольно-измерительные пункты)
- Площадь: 2 кв.м

91:01:061001:ЗУ4 (1) Условное обозначение в графической части: :ЗУ4(1) Площадь=1.00 кв. м		
№ характерной точки	Х. м	У.м
1	4928189.66	4390074.59
2	4928190.41	4390075.25
3	4928189.74	4390076.00
4	4928188.99	4390075.33
1	4928189.66	4390074.59
91:01:061001:ЗУ4 (2) Условное обозначение в графической части: :ЗУ4(2) Площадь=1.00 кв. м		
№ характерной точки	Х. м	У.м
5	4928163.00	4390103.44
6	4928163.75	4390104.10
7	4928163.08	4390104.85
8	4928162.33	4390104.18
5	4928163.00	4390103.44

Перечень координат характерных точек границ образуемого земельного участка 91:01:011001:ЗУ1 необходимого к образованию для государственных или муниципальных нужд для эксплуатации линейного объекта «Строительство кольцевого газопровода высокого давления от ГРС-1, через Балаклаву, Фиолент к бухте Казачья, г. Севастополь»

- Назначение: Под опознавательный столбик
- Площадь: 1 кв.м
- Условное обозначение в графической части: ЗУ1

№ характерной точки	Х. м	У.м
1	4928057.77	4390073.25
2	4928056.77	4390073.25
3	4928056.77	4390072.25
4	4928057.77	4390072.25
1	4928057.77	4390073.25

Перечень координат характерных точек границ образуемого земельного участка 91:01:011001:ЗУ2 необходимого к образованию для государственных или муниципальных нужд для эксплуатации линейного объекта «Строительство кольцевого газопровода высокого давления от ГРС-1, через Балаклаву, Фиолент к бухте Казачья, г. Севастополь»

- Многоконтурный, состоящий из 3 контуров

										Лист
										4
Изм.	Кол. уч.	Лист	№ док.	Подп.	Дата					

— Назначение: Под ковера

— Площадь: 3 кв.м

91:01:011001:3У2 (1) Условное обозначение в графической части: :3У2(1) Площадь=1.00 кв. м		
№ характерной точки	Х. м	У.м
1	4928071.28	4390075.47
2	4928071.28	4390076.47
3	4928070.28	4390076.47
4	4928070.28	4390075.47
1	4928071.28	4390075.47
91:01:011001:3У2 (2) Условное обозначение в графической части: :3У2(2) Площадь=1.00 кв. м		
№ характерной точки	Х. м	У.м
5	4928068.79	4390074.80
6	4928068.79	4390075.80
7	4928067.79	4390075.80
8	4928067.79	4390074.80
5	4928068.79	4390074.80
91:01:011001:3У2 (3) Условное обозначение в графической части: :3У2(3) Площадь=1.00 кв. м		
№ характерной точки	Х. м	У.м
9	4928057.88	4390072.18
10	4928056.88	4390072.18
11	4928056.88	4390071.18
12	4928057.88	4390071.18
1	4928057.88	4390072.18

Перечень координат характерных точек границ образуемого земельного участка
91:01:017001:3У1 необходимого к образованию для государственных или муниципальных нужд
для эксплуатации линейного объекта «Строительство кольцевого газопровода высокого давления от ГРС-1, через Балаклаву,
Фиолент к бухте Казачья, г. Севастополь»

— Назначение: Под опознавательный столбик

— Площадь: 1 кв.м

— Условное обозначение в графической части: :3У1

№ характерной точки	Х. м	У.м
1	4924415.64	4389572.81
2	4924414.66	4389572.58
3	4924414.89	4389571.61
4	4924415.86	4389571.84
1	4924415.64	4389572.81

Перечень координат характерных точек границ образуемого земельного участка
91:01:017001:3У2 необходимого к образованию для государственных или муниципальных нужд
для эксплуатации линейного объекта «Строительство кольцевого газопровода высокого давления от ГРС-1, через Балаклаву,
Фиолент к бухте Казачья, г. Севастополь»

— Назначение: Под Контрольно-измерительный пункт (КИП)

— Площадь: 1 кв.м

— Условное обозначение в графической части: :3У2

№ характерной точки	Х. м	У.м
1	4924408.75	4389570.50
2	4924409.68	4389570.87
3	4924409.31	4389571.80
4	4924408.38	4389571.43
1	4924408.75	4389570.50

Перечень координат характерных точек границ образуемого земельного участка
91:01:017001:3У3 необходимого к образованию для государственных или муниципальных нужд
для эксплуатации линейного объекта «Строительство кольцевого газопровода высокого давления от ГРС-1, через Балаклаву,
Фиолент к бухте Казачья, г. Севастополь»

— Назначение: Под ковер

— Площадь: 1 кв.м

— Условное обозначение в графической части: :3У3

№ характерной точки	Х. м	У.м
1	4924415.17	4389573.95
2	4924414.23	4389573.61
3	4924414.57	4389572.67
4	4924415.51	4389573.01
1	4924415.17	4389573.95

Перечень координат характерных точек границ образуемого земельного участка
91:01:016001:3У1 необходимого к образованию для государственных или муниципальных нужд

										Лист
										5
Изм.	Кол. уч.	Лист	№ док.	Подп.	Дата					

48.2.2021-ДПТ

для эксплуатации линейного объекта «Строительство кольцевого газопровода высокого давления от ГРС-1, через Балаклаву, Фиолент к бухте Казачья, г. Севастополь»

— Многоконтурный, состоящий из 3 контуров

— Назначение: Под опознавательные столбики

— Площадь: 3 кв.м

91:01:016001:ЗУ1 (1) Условное обозначение в графической части: :ЗУ1(1) Площадь=1.00 кв. м		
№ характерной точки	X. м	Y.м
1	4924014.04	4388803.04
2	4924013.04	4388803.08
3	4924013.00	4388802.08
4	4924014.00	4388802.04
1	4924014.04	4388803.04
91:01:016001:ЗУ1 (2) Условное обозначение в графической части: :ЗУ1(2) Площадь=1.00 кв. м		
№ характерной точки	X. м	Y.м
5	4924074.20	4388739.71
6	4924073.68	4388740.56
7	4924072.83	4388740.03
8	4924073.36	4388739.18
5	4924074.20	4388739.71
91:01:016001:ЗУ1 (3) Условное обозначение в графической части: :ЗУ1(3) Площадь=1.00 кв. м		
№ характерной точки	X. м	Y.м
9	4924071.26	4388745.02
10	4924070.26	4388745.06
11	4924070.22	4388744.06
12	4924071.22	4388744.02
9	4924071.26	4388745.02

Перечень координат характерных точек границ образуемого земельного участка 91:01:016001:ЗУ2 необходимого к образованию для государственных или муниципальных нужд для эксплуатации линейного объекта «Строительство кольцевого газопровода высокого давления от ГРС-1, через Балаклаву, Фиолент к бухте Казачья, г. Севастополь»

— Многоконтурный, состоящий из 4 контуров

— Назначение: Под ковера

— Площадь: 4 кв.м

91:01:016001:ЗУ2 (1) Условное обозначение в графической части: :ЗУ2(1) Площадь=1.00 кв. м		
№ характерной точки	X. м	Y.м
1	4924014.19	4388801.28
2	4924013.47	4388800.58
3	4924014.16	4388799.86
4	4924014.88	4388800.56
1	4924014.19	4388801.28
91:01:016001:ЗУ2 (2) Условное обозначение в графической части: :ЗУ2(2) Площадь=1.00 кв. м		
№ характерной точки	X. м	Y.м
5	4924024.44	4388790.85
6	4924023.71	4388790.16
7	4924024.41	4388789.44
8	4924025.13	4388790.13
5	4924024.44	4388790.85
91:01:016001:ЗУ2 (3) Условное обозначение в графической части: :ЗУ2(3) Площадь=1.00 кв. м		
№ характерной точки	X. м	Y.м
9	4924066.28	4388748.06
10	4924065.56	4388747.37
11	4924066.26	4388746.65
12	4924066.98	4388747.34
9	4924066.28	4388748.06
91:01:016001:ЗУ2 (4) Условное обозначение в графической части: :ЗУ2(4) Площадь=1.00 кв. м		
№ характерной точки	X. м	Y.м
13	4924072.73	4388740.05
14	4924071.88	4388739.52
15	4924072.41	4388738.67
16	4924073.26	4388739.20

Изм.	Кол. уч.	Лист	№ док.	Подп.	Дата
------	----------	------	--------	-------	------

48.2.2021-ДПТ

Лист

6

13	4924072.73	4388740.05
----	------------	------------

Перечень координат характерных точек границ образуемого земельного участка
91:01:016001:ЗУ3 необходимого к образованию для государственных или муниципальных нужд
для эксплуатации линейного объекта «Строительство кольцевого газопровода высокого давления от ГРС-1, через Балаклаву,
Фиолент к бухте Казачья, г. Севастополь»

- Многоконтурный, состоящий из 2 контуров
- Назначение: Под КИПы (Контрольно-измерительные пункты)
- Площадь: 2 кв.м

91:01:016001:ЗУ3 (1) Условное обозначение в графической части: :ЗУ3(1) Площадь=1.00 кв. м		
№ характерной точки	Х. м	У.м
1	4924013.03	4388800.63
2	4924013.92	4388801.08
3	4924013.48	4388801.97
4	4924012.58	4388801.53
1	4924013.03	4388800.63
91:01:016001:ЗУ3 (2) Условное обозначение в графической части: :ЗУ3(2) Площадь=1.00 кв. м		
№ характерной точки	Х. м	У.м
5	4924070.46	4388742.06
6	4924070.16	4388743.01
7	4924071.12	4388743.32
8	4924071.41	4388742.36
5	4924070.46	4388742.06

Перечень координат характерных точек границ образуемого земельного участка
91:01:015001:ЗУ1 необходимого к образованию для государственных или муниципальных нужд
для эксплуатации линейного объекта «Строительство кольцевого газопровода высокого давления от ГРС-1, через Балаклаву,
Фиолент к бухте Казачья, г. Севастополь»

- Многоконтурный, состоящий из 8 контуров
- Назначение: Под опознавательные столбики
- Площадь: 8 кв.м

91:01:015001:ЗУ1(1) Условное обозначение в графической части: :ЗУ1(1) Площадь=1.00 кв. м		
№ характерной точки	Х. м	У.м
1	4924087.92	4388714.21
2	4924087.39	4388715.05
3	4924086.54	4388714.53
4	4924087.07	4388713.68
1	4924087.92	4388714.21
91:01:015001:ЗУ1(2) Условное обозначение в графической части: :ЗУ1(2) Площадь=1.00 кв. м		
№ характерной точки	Х. м	У.м
5	4924090.31	4388709.87
6	4924089.78	4388710.72
7	4924088.93	4388710.19
8	4924089.46	4388709.34
5	4924090.31	4388709.87
91:01:015001:ЗУ1(3) Условное обозначение в графической части: :ЗУ1(3) Площадь=1.00 кв. м		
№ характерной точки	Х. м	У.м
9	4924198.38	4387348.64
10	4924198.38	4387349.64
11	4924197.38	4387349.64
12	4924197.38	4387348.64
9	4924198.38	4387348.64
91:01:015001:ЗУ1(4) Условное обозначение в графической части: :ЗУ1(4) Площадь=1.00 кв. м		
№ характерной точки	Х. м	У.м
13	4924194.31	4387348.29
14	4924194.31	4387349.29
15	4924193.31	4387349.29
16	4924193.31	4387348.29
13	4924194.31	4387348.29
91:01:015001:ЗУ1(5) Условное обозначение в графической части: :ЗУ1(5) Площадь=1.00 кв. м		
№ характерной точки	Х. м	У.м

Изм.	Кол. уч.	Лист	№ док.	Подп.	Дата
------	----------	------	--------	-------	------

48.2.2021-ДПТ

Лист

7

17	4923583.72	4384978.64
18	4923583.68	4384979.64
19	4923582.68	4384979.60
20	4923582.72	4384978.60
17	4923583.72	4384978.64
91:01:015001:3У1(6) Условное обозначение в графической части: :3У1(6) Площадь=1.00 кв. м		
№ характерной точки	Х. м	У.м
21	4923565.50	4384953.13
22	4923565.45	4384954.13
23	4923564.45	4384954.09
24	4923564.50	4384953.09
21	4923565.50	4384953.13
91:01:015001:3У1(7) Условное обозначение в графической части: :3У1(7) Площадь=1.00 кв. м		
№ характерной точки	Х. м	У.м
25	4923556.27	4384951.02
26	4923557.27	4384951.02
27	4923557.27	4384952.02
28	4923556.27	4384952.02
25	4923556.27	4384951.02
91:01:015001:3У1(8) Условное обозначение в графической части: :3У1(8) Площадь=1.00 кв. м		
№ характерной точки	Х. м	У.м
29	4923519.12	4384901.32
30	4923518.12	4384901.32
31	4923518.12	4384900.32
32	4923519.12	4384900.32
29	4923519.12	4384901.32

Перечень координат характерных точек границ образуемого земельного участка 91:01:015001:3У2 необходимого к образованию для государственных или муниципальных нужд для эксплуатации линейного объекта «Строительство кольцевого газопровода высокого давления от ГРС-1, через Балаклаву, Фиолент к бухте Казачья, г. Севастополь»

— Многоконтурный, состоящий из 10 контуров

— Назначение: Под ковера

— Площадь: 10 кв.м

91:01:015001:3У2(1) Условное обозначение в графической части: :3У2(1) Площадь=1.00 кв. м		
№ характерной точки	Х. м	У.м
1	4924082.19	4388700.81
2	4924082.19	4388701.81
3	4924081.19	4388701.81
4	4924081.19	4388700.81
1	4924082.19	4388700.81
91:01:015001:3У2(2) Условное обозначение в графической части: :3У2(2) Площадь=1.00 кв. м		
№ характерной точки	Х. м	У.м
5	4924193.51	4387349.35
6	4924193.51	4387350.35
7	4924192.51	4387350.35
8	4924192.51	4387349.35
5	4924193.51	4387349.35
91:01:015001:3У2(3) Условное обозначение в графической части: :3У2(3) Площадь=1.00 кв. м		
№ характерной точки	Х. м	У.м
9	4924195.05	4387350.48
10	4924194.05	4387350.47
11	4924194.05	4387349.47
12	4924195.05	4387349.48
9	4924195.05	4387350.48
91:01:015001:3У2(4) Условное обозначение в графической части: :3У2(4) Площадь=1.00 кв. м		
№ характерной точки	Х. м	У.м
13	4924195.24	4387349.63
14	4924196.24	4387349.63
15	4924196.24	4387350.63
16	4924195.24	4387350.63

Изм.	Кол. уч.	Лист	№ док.	Подп.	Дата
------	----------	------	--------	-------	------

48.2.2021-ДПТ

Лист

8

13	4924195.24	4387349.63
91:01:015001:3У2(5) Условное обозначение в графической части: :3У2(5) Площадь=1.00 кв. м		
№ характерной точки	Х. м	У.м
17	4924197.95	4387349.69
18	4924197.95	4387350.69
19	4924196.95	4387350.69
20	4924196.95	4387349.69
17	4924197.95	4387349.69
91:01:015001:3У2(6) Условное обозначение в графической части: :3У2(6) Площадь=1.00 кв. м		
№ характерной точки	Х. м	У.м
21	4923593.53	4384973.62
22	4923592.76	4384974.25
23	4923592.13	4384973.47
24	4923592.90	4384972.84
21	4923593.53	4384973.62
91:01:015001:3У2(7) Условное обозначение в графической части: :3У2(7) Площадь=1.00 кв. м		
№ характерной точки	Х. м	У.м
25	4923583.62	4384980.43
26	4923582.84	4384981.06
27	4923582.21	4384980.29
28	4923582.99	4384979.66
25	4923583.62	4384980.43
91:01:015001:3У2(8) Условное обозначение в графической части: :3У2(8) Площадь=1.00 кв. м		
№ характерной точки	Х. м	У.м
29	4923565.59	4384954.95
30	4923564.81	4384955.58
31	4923564.18	4384954.81
32	4923564.96	4384954.18
29	4923565.59	4384954.95
91:01:015001:3У2(9) Условное обозначение в графической части: :3У2(9) Площадь=1.00 кв. м		
№ характерной точки	Х. м	У.м
33	4923556.33	4384952.26
34	4923556.33	4384953.26
35	4923555.33	4384953.26
36	4923555.33	4384952.26
33	4923556.33	4384952.26
91:01:015001:3У2(10) Условное обозначение в графической части: :3У2(10) Площадь=1.00 кв. м		
№ характерной точки	Х. м	У.м
37	4923518.04	4384901.78
38	4923517.04	4384901.78
39	4923517.04	4384900.78
40	4923518.04	4384900.78
37	4923518.04	4384901.78

Перечень координат характерных точек границ образуемого земельного участка 91:01:015001:3У3 необходимого к образованию для государственных или муниципальных нужд для эксплуатации линейного объекта «Строительство кольцевого газопровода высокого давления от ГРС-1, через Балаклаву, Фиолент к бухте Казачья, г. Севастополь»

- Многоконтурный, состоящий из 3 контуров
- Назначение: Под КИПы (Контрольно-измерительные пункты)
- Площадь: 3 кв.м

91:01:015001:3У3(1) Условное обозначение в графической части: :3У3(1) Площадь=1.00 кв. м		
№ характерной точки	Х. м	У.м
1	4924087.74	4388710.34
2	4924087.44	4388711.30
3	4924088.40	4388711.60
4	4924088.69	4388710.65
1	4924087.74	4388710.34
91:01:015001:3У3(2) Условное обозначение в графической части: :3У3(2) Площадь=1.00 кв. м		

Изм.	Кол. уч.	Лист	№ док.	Подп.	Дата
------	----------	------	--------	-------	------

№ характерной точки	X. м	Y. м
5	4924195.47	4387348.52
6	4924196.47	4387348.58
7	4924196.40	4387349.58
8	4924195.40	4387349.51
5	4924195.47	4387348.52
91:01:015001:ЗУ3(3) Условное обозначение в графической части: :ЗУ3(3) Площадь=1.00 кв. м		
№ характерной точки	X. м	Y. м
9	4923217.38	4384616.53
10	4923218.38	4384616.59
11	4923218.31	4384617.59
12	4923217.31	4384617.53
9	4923217.38	4384616.53

Перечень координат характерных точек границ образуемого земельного участка
91:01:0063001:ЗУ1 необходимого к образованию для государственных или муниципальных нужд
для эксплуатации линейного объекта «Строительство кольцевого газопровода высокого давления от ГРС-1, через Балаклаву,
Фиолент к бухте Казачья, г. Севастополь»

- Назначение: Под опознавательный столбик
- Площадь: 1 кв.м

— Условное обозначение в графической части: :ЗУ1

№ характерной точки	X. м	Y. м
1	4924194.56	4387270.17
2	4924195.56	4387270.17
3	4924195.56	4387271.17
4	4924194.56	4387271.17
1	4924194.56	4387270.17

Перечень координат характерных точек границ образуемого земельного участка
91:01:0063001:ЗУ2 необходимого к образованию для государственных или муниципальных нужд
для эксплуатации линейного объекта «Строительство кольцевого газопровода высокого давления от ГРС-1, через Балаклаву,
Фиолент к бухте Казачья, г. Севастополь»

- Назначение: Под ковер
- Площадь: 1 кв.м

— Условное обозначение в графической части: :ЗУ2

№ характерной точки	X. м	Y. м
1	4924194.97	4387271.26
2	4924194.97	4387272.26
3	4924193.97	4387272.26
4	4924193.97	4387271.26
1	4924194.97	4387271.26

Перечень координат характерных точек границ образуемого земельного участка
91:01:014001:ЗУ1 необходимого к образованию для государственных или муниципальных нужд
для эксплуатации линейного объекта «Строительство кольцевого газопровода высокого давления от ГРС-1, через Балаклаву,
Фиолент к бухте Казачья, г. Севастополь»

- Многоконтурный, состоящий из 13 контуров
- Назначение: Под опознавательные столбики
- Площадь: 13 кв.м

91:01:014001:ЗУ1(1) Условное обозначение: :ЗУ1(1) Условное обозначение в графической части: 1 Площадь=1.00 кв. м		
№ характерной точки	X. м	Y. м
1	4923561.06	4383942.58
2	4923562.06	4383942.58
3	4923562.06	4383943.58
4	4923561.06	4383943.58
1	4923561.06	4383942.58
91:01:014001:ЗУ1(2) Условное обозначение: :ЗУ1(2) Условное обозначение в графической части: 2 Площадь=1.00 кв. м		
№ характерной точки	X. м	Y. м
5	4924246.21	4383606.49
6	4924246.21	4383607.49
7	4924245.21	4383607.49
8	4924245.21	4383606.49
5	4924246.21	4383606.49
91:01:014001:ЗУ1(3) Условное обозначение: :ЗУ1(3) Условное обозначение в графической части: 3 Площадь=1.00 кв. м		

№ характерной точки	X. м	Y. м
9	4924294.26	4383573.53
10	4924294.26	4383574.53
11	4924293.26	4383574.53
12	4924293.26	4383573.53
9	4924294.26	4383573.53
91:01:014001:ЗУ1(4) Условное обозначение: :ЗУ1(4) Условное обозначение в графической части: 4 Площадь=1.00 кв. м		
№ характерной точки	X. м	Y. м
13	4924386.10	4383431.52
14	4924386.10	4383432.52
15	4924385.10	4383432.52
16	4924385.10	4383431.52
13	4924386.10	4383431.52
91:01:014001:ЗУ1(5) Условное обозначение: :ЗУ1(5) Условное обозначение в графической части: 5 Площадь=1.00 кв. м		
№ характерной точки	X. м	Y. м
17	4924360.64	4383408.35
18	4924359.64	4383408.35
19	4924359.64	4383407.35
20	4924360.64	4383407.35
21	4924360.64	4383408.35
91:01:014001:ЗУ1(6) Условное обозначение: :ЗУ1(6) Условное обозначение в графической части: 6 Площадь=1.00 кв. м		
№ характерной точки	X. м	Y. м
22	4924333.00	4383387.05
23	4924333.00	4383388.05
24	4924332.00	4383388.05
25	4924332.00	4383387.05
55	4924333.00	4383387.05
91:01:014001:ЗУ1(7) Условное обозначение: :ЗУ1(7) Условное обозначение в графической части: 7 Площадь=1.00 кв. м		
№ характерной точки	X. м	Y. м
26	4924311.70	4383377.10
27	4924310.70	4383377.10
28	4924310.70	4383376.10
29	4924311.70	4383376.10
26	4924311.70	4383377.10
91:01:014001:ЗУ1(8) Условное обозначение: :ЗУ1(8) Условное обозначение в графической части: 8 Площадь=1.00 кв. м		
№ характерной точки	X. м	Y. м
30	4924247.58	4383344.54
31	4924247.58	4383345.54
32	4924246.58	4383345.54
33	4924246.58	4383344.54
30	4924247.58	4383344.54
91:01:014001:ЗУ1(9) Условное обозначение: :ЗУ1(9) Условное обозначение в графической части: 9 Площадь=1.00 кв. м		
№ характерной точки	X. м	Y. м
34	4922326.45	4383224.72
35	4922326.45	4383225.72
36	4922325.45	4383225.72
37	4922325.45	4383224.72
34	4922326.45	4383224.72
91:01:014001:ЗУ1(10) Условное обозначение: :ЗУ1(10) Условное обозначение в графической части: 10 Площадь=1.00 кв. м		
№ характерной точки	X. м	Y. м
38	4922322.00	4383224.46
39	4922322.00	4383225.46
40	4922321.00	4383225.46
41	4922321.00	4383224.46

Изм.	Кол. уч.	Лист	№ док.	Подп.	Дата

48.2.2021-ДПТ

Лист

11

38	4922322.00	4383224.46
91:01:014001:ЗУ1(11) Условное обозначение: :ЗУ1(11) Условное обозначение в графической части: 11 Площадь=1.00 кв. м		
№ характерной точки	Х. м	У.м
42	4922309.18	4383202.36
43	4922309.18	4383203.36
44	4922308.18	4383203.36
45	4922308.18	4383202.36
42	4922309.18	4383202.36
91:01:014001:ЗУ1(12) Условное обозначение: :ЗУ1(12) Условное обозначение в графической части: 830 Площадь=1.00 кв. м		
№ характерной точки	Х. м	У.м
46	4922338.76	4383246.90
47	4922337.76	4383246.89
48	4922337.77	4383245.89
49	4922338.77	4383245.90
46	4922338.76	4383246.90
91:01:014001:ЗУ1(13) Условное обозначение: :ЗУ1(13) Условное обозначение в графической части: 832 Площадь=1.00 кв. м		
№ характерной точки	Х. м	У.м
50	4924176.46	4383306.85
51	4924176.46	4383307.85
52	4924175.46	4383307.85
53	4924175.46	4383306.85
50	4924176.46	4383306.85

Перечень координат характерных точек границ образуемого земельного участка
91:01:014001:ЗУ2 необходимого к образованию для государственных или муниципальных нужд
для эксплуатации линейного объекта «Строительство кольцевого газопровода высокого давления от ГРС-1, через Балаклаву,
Фиолент к бухте Казачья, г. Севастополь»

— Многоконтурный, состоящий из 13 контуров

— Назначение: Под ковера

— Площадь: 13 кв.м

91:01:014001:ЗУ2(1) Условное обозначение в графической части: 12 Площадь=1.00 кв. м		
№ характерной точки	Х. м	У.м
1	4923559.96	4383942.22
2	4923560.96	4383942.22
3	4923560.96	4383943.22
4	4923559.96	4383943.22
1	4923559.96	4383942.22
91:01:014001:ЗУ2(2) Условное обозначение в графической части:13 Площадь=1.00 кв. м		
№ характерной точки	Х. м	У.м
5	4923664.27	4383804.44
6	4923664.07	4383805.42
7	4923663.09	4383805.22
8	4923663.29	4383804.24
5	4923664.27	4383804.44
91:01:014001:ЗУ2(3) Условное обозначение в графической части:14 Площадь=1.00 кв. м		
№ характерной точки	Х. м	У.м
9	4924286.41	4383577.67
10	4924286.41	4383578.67
11	4924285.41	4383578.67
12	4924285.41	4383577.67
9	4924286.41	4383577.67
91:01:014001:ЗУ2(4) Условное обозначение в графической части: 15 Площадь=1.00 кв. м		
№ характерной точки	Х. м	У.м
13	4924295.05	4383571.15
14	4924295.05	4383572.15
15	4924294.05	4383572.15
16	4924294.05	4383571.15
13	4924295.05	4383571.15

Изм.	Кол. уч.	Лист	№ док.	Подп.	Дата

48.2.2021-ДПТ

Лист

12

91:01:014001:ЗУ2(5) Условное обозначение в графической части: 16 Площадь=1.00 кв. м		
№ характерной точки	Х. м	У.м
17	4924388.10	4383434.02
18	4924388.10	4383435.02
19	4924387.10	4383435.02
20	4924387.10	4383434.02
17	4924388.10	4383434.02
91:01:014001:ЗУ2(6) Условное обозначение в графической части:17 Площадь=1.00 кв. м		
№ характерной точки	Х. м	У.м
21	4924108.18	4383273.19
22	4924108.18	4383274.19
23	4924107.18	4383274.19
24	4924107.18	4383273.19
21	4924108.18	4383273.19
91:01:014001:ЗУ2(7) Условное обозначение в графической части:18 Площадь=1.00 кв. м		
№ характерной точки	Х. м	У.м
25	4922339.74	4383248.95
26	4922339.74	4383249.95
27	4922338.74	4383249.95
28	4922338.74	4383248.95
25	4922339.74	4383248.95
91:01:014001:ЗУ2(8) Условное обозначение в графической части: 19 Площадь=1.00 кв. м		
№ характерной точки	Х. м	У.м
29	4922332.04	4383235.89
30	4922332.04	4383236.89
31	4922331.04	4383236.89
32	4922331.04	4383235.89
29	4922332.04	4383235.89
91:01:014001:ЗУ2(9) Условное обозначение в графической части: 20 Площадь=1.00 кв. м		
№ характерной точки	Х. м	У.м
33	4922326.45	4383226.81
34	4922325.45	4383226.81
35	4922325.45	4383225.81
36	4922326.45	4383225.81
33	4922326.45	4383226.81
91:01:014001:ЗУ2(10) Условное обозначение в графической части: 21 Площадь=1.00 кв. м		
№ характерной точки	Х. м	У.м
37	4922323.59	4383225.68
38	4922324.59	4383225.68
39	4922324.59	4383226.68
40	4922323.59	4383226.68
37	4922323.59	4383225.68
91:01:014001:ЗУ2(11) Условное обозначение: :ЗУ2(11) Условное обозначение в графической части: 22 Площадь=1.00 кв. м		
№ характерной точки	Х. м	У.м
41	4922320.20	4383225.60
42	4922321.20	4383225.60
43	4922321.20	4383226.60
44	4922320.20	4383226.60
41	4922320.20	4383225.60
91:01:014001:ЗУ2(12) Условное обозначение в графической части: 23 Площадь=1.00 кв. м		
№ характерной точки	Х. м	У.м
45	4922280.07	4383158.14
46	4922280.07	4383159.14
47	4922279.07	4383159.14
48	4922279.07	4383158.14
45	4922280.07	4383158.14
91:01:014001:ЗУ2(13)		

Изм.	Кол. уч.	Лист	№ док.	Подп.	Дата
------	----------	------	--------	-------	------

48.2.2021-ДПТ

Лист

13

Условное обозначение в графической части: 24 Площадь=1.00 кв. м		
№ характерной точки	X. м	Y.м
49	4922228.78	4383075.33
50	4922227.78	4383075.33
51	4922227.78	4383074.33
52	4922228.78	4383074.33
49	4922228.78	4383075.33

Перечень координат характерных точек границ образуемого земельного участка
91:01:014001:3У3 необходимого к образованию для государственных или муниципальных нужд
для эксплуатации линейного объекта «Строительство кольцевого газопровода высокого давления от ГРС-1, через Балаклаву,
Фиолент к бухте Казачья, г. Севастополь»

— Многоконтурный, состоящий из 4 контуров
— Назначение: Под КИПы (Контрольно-измерительные пункты)
— Площадь: 4 кв.м

91:01:014001:3У3(1) Условное обозначение в графической части: 25 Площадь=1.00 кв. м		
№ характерной точки	X. м	Y.м
1	4923195.46	4384606.17
2	4923196.45	4384606.24
3	4923196.39	4384607.24
4	4923195.39	4384607.17
1	4923195.46	4384606.17
91:01:014001:3У3(2) Условное обозначение в графической части: 26 Площадь=1.00 кв. м		
№ характерной точки	X. м	Y.м
5	4922338.78	4383247.76
6	4922339.26	4383248.64
7	4922338.38	4383249.12
8	4922337.90	4383248.24
5	4922338.78	4383247.76
91:01:014001:3У3(3) Условное обозначение в графической части: 27 Площадь=1.00 кв. м		
№ характерной точки	X. м	Y.м
9	4922331.23	4383234.64
10	4922331.71	4383235.52
11	4922330.83	4383236.00
12	4922330.35	4383235.12
9	4922331.23	4383234.64
91:01:014001:3У3(4) Условное обозначение в графической части: 28 Площадь=1.00 кв. м		
№ характерной точки	X. м	Y.м
13	4922278.85	4383157.06
14	4922279.85	4383157.13
15	4922279.78	4383158.13
16	4922278.78	4383158.06
13	4922278.85	4383157.06

Перечень координат характерных точек границ образуемого земельного участка
91:01:007003:3У1 необходимого к образованию для государственных или муниципальных нужд
для эксплуатации линейного объекта «Строительство кольцевого газопровода высокого давления от ГРС-1, через Балаклаву,
Фиолент к бухте Казачья, г. Севастополь»

— Многоконтурный, состоящий из 3 контуров
— Назначение: Под опознавательные столбики
— Площадь: 3 кв.м

91:01:007003:3У1(1) Условное обозначение в графической части: 29 Площадь=1.00 кв. м		
№ характерной точки	X. м	Y.м
1	4922183.59	4382998.94
2	4922182.59	4382998.93
3	4922182.60	4382997.93
4	4922183.60	4382997.94
1	4922183.59	4382998.94
91:01:007003:3У1(2) Условное обозначение в графической части: 30 Площадь=1.00 кв. м		
№ характерной точки	X. м	Y.м
5	4922178.20	4382993.10
6	4922177.20	4382993.08

Изм.	Кол. уч.	Лист	№ док.	Подп.	Дата

7	4922177.22	4382992.08
8	4922178.22	4382992.10
5	4922178.20	4382993.10
91:01:007003:3У1(3) Условное обозначение в графической части: 831 Площадь=1.00 кв. м		
№ характерной точки	Х. м	У.м
9	4922181.73	4382990.16
10	4922180.73	4382990.14
11	4922180.75	4382989.14
12	4922181.75	4382989.16
9	4922181.73	4382990.16

Перечень координат характерных точек границ образуемого земельного участка 91:01:007003:3У2 необходимого к образованию для государственных или муниципальных нужд для эксплуатации линейного объекта «Строительство кольцевого газопровода высокого давления от ГРС-1, через Балаклаву, Фиолент к бухте Казачья, г. Севастополь»

— Назначение: Под ковер

— Площадь: 1 кв.м

— Условное обозначение в графической части: 31

№ характерной точки	Х. м	У.м
1	4922177.04	4382992.21
2	4922177.04	4382993.21
3	4922176.04	4382993.21
4	4922176.04	4382992.21
1	4922177.04	4382992.21

Перечень координат характерных точек границ образуемого земельного участка 91:01:007003:3У3 необходимого к образованию для государственных или муниципальных нужд для эксплуатации линейного объекта «Строительство кольцевого газопровода высокого давления от ГРС-1, через Балаклаву, Фиолент к бухте Казачья, г. Севастополь»

— Назначение: Под Контрольно-измерительный пункт (КИП)

— Площадь: 1 кв.м

— Условное обозначение в графической части: 32

№ характерной точки	Х. м	У.м
1	4922179.94	4382988.84
2	4922180.57	4382989.62
3	4922179.79	4382990.25
4	4922179.17	4382989.47
1	4922179.94	4382988.84

Перечень координат характерных точек границ образуемого земельного участка 91:01:005019:3У1 необходимого к образованию для государственных или муниципальных нужд для эксплуатации линейного объекта «Строительство кольцевого газопровода высокого давления от ГРС-1, через Балаклаву, Фиолент к бухте Казачья, г. Севастополь»

— Многоконтурный, состоящий из 16 контуров

— Назначение: под опознавательные столбики

— Площадь: 16 кв.м

91:01:005019:3У1(1) Условное обозначение в графической части: 33 Площадь=1.00 кв. м		
№ характерной точки	Х. м	У.м
1	4922195.22	4382976.51
2	4922195.22	4382977.51
3	4922194.22	4382977.51
4	4922194.22	4382976.51
1	4922195.22	4382976.51
91:01:005019:3У1(2) Условное обозначение в графической части: 34 Площадь=1.00 кв. м		
№ характерной точки	Х. м	У.м
5	4922183.98	4382929.41
6	4922182.98	4382929.40
7	4922183.00	4382928.40
8	4922184.00	4382928.41
5	4922183.98	4382929.41
91:01:005019:3У1(3) Условное обозначение в графической части: 35 Площадь=1.00 кв. м		
№ характерной точки	Х. м	У.м
9	4922170.92	4382905.97
10	4922170.92	4382906.97
11	4922169.92	4382906.97
12	4922169.92	4382905.97
9	4922170.92	4382905.97

91:01:005019:ЗУ1(4) Условное обозначение в графической части: 36 Площадь=1.00 кв. м		
№ характерной точки	Х. м	У.м
13	4922164.75	4382910.71
14	4922163.75	4382910.70
15	4922163.76	4382909.70
16	4922164.76	4382909.71
13	4922164.75	4382910.71
91:01:005019:ЗУ1(5) Условное обозначение в графической части: 37 Площадь=1.00 кв. м		
№ характерной точки	Х. м	У.м
17	4922160.17	4382902.48
18	4922159.17	4382902.47
19	4922159.18	4382901.47
20	4922160.18	4382901.48
17	4922160.17	4382902.48
91:01:005019:ЗУ1(6) Условное обозначение в графической части: 38 Площадь=1.00 кв. м		
№ характерной точки	Х. м	У.м
21	4922117.48	4382800.16
22	4922117.48	4382801.16
23	4922116.48	4382801.16
24	4922116.48	4382800.16
21	4922117.48	4382800.16
91:01:005019:ЗУ1(7) Условное обозначение в графической части: 39 Площадь=1.00 кв. м		
№ характерной точки	Х. м	У.м
25	4922101.72	4382806.74
26	4922100.72	4382806.73
27	4922100.73	4382805.73
28	4922101.73	4382805.74
25	4922101.72	4382806.74
91:01:005019:ЗУ1(8) Условное обозначение в графической части: 40 Площадь=1.00 кв. м		
№ характерной точки	Х. м	У.м
29	4922093.23	4382782.21
30	4922092.23	4382782.19
31	4922092.24	4382781.19
32	4922093.24	4382781.21
29	4922093.23	4382782.21
91:01:005019:ЗУ1(9) Условное обозначение в графической части: 41 Площадь=1.00 кв. м		
№ характерной точки	Х. м	У.м
33	4922109.06	4382776.11
34	4922109.06	4382777.11
35	4922108.06	4382777.11
36	4922108.06	4382776.11
33	4922109.06	4382776.11
91:01:005019:ЗУ1(10) Условное обозначение в графической части: 42 Площадь=1.00 кв. м		
№ характерной точки	Х. м	У.м
37	4922073.38	4382674.12
38	4922072.38	4382674.10
39	4922072.39	4382673.10
40	4922073.39	4382673.12
37	4922073.38	4382674.12
91:01:005019:ЗУ1(11) Условное обозначение в графической части: 43 Площадь=1.00 кв. м		
№ характерной точки	Х. м	У.м
41	4922025.27	4382511.00
42	4922024.27	4382510.98
43	4922024.28	4382509.98
44	4922025.28	4382510.00
41	4922025.27	4382511.00
91:01:005019:ЗУ1(12) Условное обозначение в графической части: 44		

Изм.	Кол. уч.	Лист	№ док.	Подп.	Дата
------	----------	------	--------	-------	------

Площадь=1.00 кв. м		
№ характерной точки	X. м	Y.м
45	4922002.67	4382415.47
46	4922001.67	4382415.46
47	4922001.68	4382414.46
48	4922002.68	4382414.47
45	4922002.67	4382415.47
91:01:005019:3У1(13) Условное обозначение в графической части: 45 Площадь=1.00 кв. м		
№ характерной точки	X. м	Y.м
49	4921993.27	4382156.50
50	4921993.27	4382157.50
51	4921992.27	4382157.50
52	4921992.27	4382156.50
49	4921993.27	4382156.50
91:01:005019:3У1(14) Условное обозначение в графической части: 46 Площадь=1.00 кв. м		
№ характерной точки	X. м	Y.м
53	4922003.56	4382159.16
54	4922003.56	4382160.16
55	4922002.56	4382160.16
56	4922002.56	4382159.16
53	4922003.56	4382159.16
91:01:005019:3У1(15) Условное обозначение в графической части: 47 Площадь=1.00 кв. м		
№ характерной точки	X. м	Y.м
57	4922004.24	4382128.95
58	4922003.24	4382128.93
59	4922003.25	4382127.93
60	4922004.25	4382127.95
57	4922004.24	4382128.95
91:01:005019:3У1(16) Условное обозначение в графической части: 833 Площадь=1.00 кв. м		
№ характерной точки	X. м	Y.м
61	4922121.97	4382813.37
62	4922120.97	4382813.36
63	4922120.98	4382812.36
64	4922121.98	4382812.37
61	4922121.97	4382813.37

Перечень координат характерных точек границ образуемого земельного участка
91:01:005019:3У2 необходимого к образованию для государственных или муниципальных нужд
для эксплуатации линейного объекта «Строительство кольцевого газопровода высокого давления от ГРС-1, через Балаклаву,
Фиолент к бухте Казачья, г. Севастополь»
— Многоконтурный, состоящий из 15 контуров
— Назначение: Под ковра
— Площадь: 15 кв.м

91:01:005019:3У2(1) Условное обозначение в графической части: 48 Площадь=1.00 кв. м		
№ характерной точки	X. м	Y.м
1	4922192.42	4382978.00
2	4922192.42	4382979.00
3	4922191.42	4382979.00
4	4922191.42	4382978.00
1	4922192.42	4382978.00
91:01:005019:3У2(2) Условное обозначение в графической части: 49 Площадь=1.00 кв. м		
№ характерной точки	X. м	Y.м
5	4922194.01	4382976.34
6	4922194.01	4382977.34
7	4922193.01	4382977.34
8	4922193.01	4382976.34
5	4922194.01	4382976.34
91:01:005019:3У2(3) Условное обозначение в графической части: 50 Площадь=1.00 кв. м		
№ характерной точки	X. м	Y.м
9	4922188.89	4382953.18
10	4922188.89	4382954.18

Изм.	Кол. уч.	Лист	№ док.	Подп.	Дата
------	----------	------	--------	-------	------

11	4922187.89	4382954.18
12	4922187.89	4382953.18
9	4922188.89	4382953.18
91:01:005019:3У2(4) Условное обозначение в графической части: 51 Площадь=1.00 кв. м		
№ характерной точки	Х. м	У.м
13	4922185.63	4382940.37
14	4922184.63	4382940.41
15	4922184.59	4382939.41
16	4922185.59	4382939.37
13	4922185.63	4382940.37
91:01:005019:3У2(5) Условное обозначение в графической части: 52 Площадь=1.00 кв. м		
№ характерной точки	Х. м	У.м
17	4922182.65	4382928.79
18	4922181.66	4382928.83
19	4922181.62	4382927.83
20	4922182.62	4382927.79
17	4922182.65	4382928.79
91:01:005019:3У2(6) Условное обозначение в графической части: 53 Площадь=1.00 кв. м		
№ характерной точки	Х. м	У.м
21	4922164.52	4382910.92
22	4922164.52	4382911.92
23	4922163.52	4382911.92
24	4922163.52	4382910.92
21	4922164.52	4382910.92
91:01:005019:3У2(7) Условное обозначение в графической части: 54 Площадь=1.00 кв. м		
№ характерной точки	Х. м	У.м
25	4922165.90	4382909.96
26	4922165.90	4382910.96
27	4922164.90	4382910.96
28	4922164.90	4382909.96
25	4922165.90	4382909.96
91:01:005019:3У2(8) Условное обозначение в графической части: 55 Площадь=1.00 кв. м		
№ характерной точки	Х. м	У.м
29	4922168.40	4382908.70
30	4922168.40	4382909.70
31	4922167.40	4382909.70
32	4922167.40	4382908.70
29	4922168.40	4382908.70
91:01:005019:3У2(9) Условное обозначение в графической части:56 Площадь=1.00 кв. м		
№ характерной точки	Х. м	У.м
33	4922170.99	4382907.21
34	4922170.99	4382908.21
35	4922169.99	4382908.21
36	4922169.99	4382907.21
33	4922170.99	4382907.21
91:01:005019:3У2(10) Условное обозначение в графической части: 57 Площадь=1.00 кв. м		
№ характерной точки	Х. м	У.м
37	4922101.33	4382806.81
38	4922101.33	4382807.81
39	4922100.33	4382807.81
40	4922100.33	4382806.81
37	4922101.33	4382806.81
91:01:005019:3У2(11) Условное обозначение в графической части: 58 Площадь=1.00 кв. м		
№ характерной точки	Х. м	У.м
41	4922117.20	4382801.30
42	4922117.20	4382802.30
43	4922116.20	4382802.30
44	4922116.20	4382801.30

Изм.	Кол. уч.	Лист	№ док.	Подп.	Дата

41	4922117.20	4382801.30
91:01:005019:3У2(12) Условное обозначение в графической части: 59 Площадь=1.00 кв. м		
№ характерной точки	Х. м	У.м
45	4922107.95	4382775.20
46	4922107.95	4382776.20
47	4922106.95	4382776.20
48	4922106.95	4382775.20
45	4922107.95	4382775.20
91:01:005019:3У2(13) Условное обозначение в графической части:60 Площадь=1.00 кв. м		
№ характерной точки	Х. м	У.м
49	4922092.16	4382781.57
50	4922091.16	4382781.61
51	4922091.12	4382780.61
52	4922092.12	4382780.57
49	4922092.16	4382781.57
91:01:005019:3У2(14) Условное обозначение в графической части: 61 Площадь=1.00 кв. м		
№ характерной точки	Х. м	У.м
53	4922002.46	4382159.08
54	4922001.46	4382159.12
55	4922001.42	4382158.12
56	4922002.42	4382158.08
53	4922002.46	4382159.08
91:01:005019:3У2(15) Условное обозначение в графической части: 62 Площадь=1.00 кв. м		
№ характерной точки	Х. м	У.м
57	4922003.62	4382126.84
58	4922003.62	4382127.84
59	4922002.62	4382127.84
60	4922002.62	4382126.84
57	4922003.62	4382126.84

Перечень координат характерных точек границ образуемого земельного участка
91:01:005019:3У3 необходимого к образованию для государственных или муниципальных нужд
для эксплуатации линейного объекта «Строительство кольцевого газопровода высокого давления от ГРС-1, через Балаклаву,
Фиолент к бухте Казачья, г. Севастополь»
— Многоконтурный, состоящий из 7 контуров
— Назначение: Под Контрольно-измерительные пункты (КИП)
— Площадь: 7 кв.м

91:01:005019:3У3(1) Условное обозначение в графической части: 63 Площадь=1.00 кв. м		
№ характерной точки	Х. м	У.м
1	4922191.03	4382978.57
2	4922190.25	4382979.20
3	4922190.88	4382979.97
4	4922191.66	4382979.35
1	4922191.03	4382978.57
91:01:005019:3У3(2) Условное обозначение в графической части: 64 Площадь=1.00 кв. м		
№ характерной точки	Х. м	У.м
5	4922167.02	4382909.08
6	4922167.53	4382909.94
7	4922166.67	4382910.45
8	4922166.16	4382909.60
5	4922167.02	4382909.08
91:01:005019:3У3(3) Условное обозначение в графической части:65 Площадь=1.00 кв. м		
№ характерной точки	Х. м	У.м
9	4922117.87	4382798.82
10	4922118.30	4382799.72
11	4922117.39	4382800.15
12	4922116.96	4382799.25
9	4922117.87	4382798.82
91:01:005019:3У3(4) Условное обозначение в графической части:66 Площадь=1.00 кв. м		

Изм.	Кол. уч.	Лист	№ док.	Подп.	Дата
------	----------	------	--------	-------	------

48.2.2021-ДПТ

Лист

19

№ характерной точки	X. м	Y. м
13	4922091.24	4382717.41
14	4922091.48	4382718.38
15	4922090.51	4382718.62
16	4922090.27	4382717.65
13	4922091.24	4382717.41
91:01:005019:3У3(5) Условное обозначение в графической части:67 Площадь=1.00 кв. м		
№ характерной точки	X. м	Y. м
17	4922004.56	4382158.24
18	4922004.58	4382159.24
19	4922003.58	4382159.26
20	4922003.57	4382158.26
17	4922004.56	4382158.24
91:01:005019:3У3(6) Условное обозначение в графической части:834 Площадь=1.00 кв. м		
№ характерной точки	X. м	Y. м
21	4922090.45	4382725.48
22	4922090.69	4382726.45
23	4922089.72	4382726.69
24	4922089.48	4382725.72
21	4922090.45	4382725.48
91:01:005019:3У3(7) Условное обозначение в графической части:835 Площадь=1.00 кв. м		
№ характерной точки	X. м	Y. м
25	4922001.23	4382158.11
26	4922001.25	4382159.11
27	4922000.25	4382159.14
28	4922000.24	4382158.13
25	4922001.23	4382158.11

Перечень координат характерных точек границ образуемого земельного участка 91:01:005014:3У1 необходимого к образованию для государственных или муниципальных нужд для эксплуатации линейного объекта «Строительство кольцевого газопровода высокого давления от ГРС-1, через Балаклаву, Фиолент к бухте Казачья, г. Севастополь»

- Многоконтурный, состоящий из 5 контуров
- Назначение: Под опознавательные столбики
- Площадь: 5 кв.м

91:01:005014:3У1(1) Условное обозначение в графической части:68 Площадь=1.00 кв. м		
№ характерной точки	X. м	Y. м
1	4922023.91	4382129.48
2	4922022.91	4382129.46
3	4922022.93	4382128.46
4	4922023.93	4382128.48
1	4922023.91	4382129.48
91:01:005014:3У1(2) Условное обозначение в графической части:69 Площадь=1.00 кв. м		
№ характерной точки	X. м	Y. м
5	4922033.07	4381967.10
6	4922033.07	4381968.10
7	4922032.07	4381968.10
8	4922032.07	4381967.10
5	4922033.07	4381967.10
91:01:005014:3У1(3) Условное обозначение в графической части:70 Площадь=1.00 кв. м		
№ характерной точки	X. м	Y. м
9	4922050.71	4381841.05
10	4922049.71	4381841.05
11	4922049.71	4381840.05
12	4922050.71	4381840.05
9	4922050.71	4381841.05
91:01:005014:3У1(4) Условное обозначение в графической части:71 Площадь=1.00 кв. м		
№ характерной точки	X. м	Y. м
13	4922047.23	4381825.59
14	4922047.23	4381826.59
15	4922046.23	4381826.59

Изм.	Кол. уч.	Лист	№ док.	Подп.	Дата
------	----------	------	--------	-------	------

16	4922046.23	4381825.59
13	4922047.23	4381825.59
91:01:005014:3У1(5) Условное обозначение в графической части:72 Площадь=1.00 кв. м		
№ характерной точки	Х. м	У.м
17	4922057.61	4381783.32
18	4922058.61	4381783.32
19	4922058.61	4381784.32
20	4922057.61	4381784.32
17	4922057.61	4381783.32

Перечень координат характерных точек границ образуемого земельного участка 91:01:005014:3У2 необходимого к образованию для государственных или муниципальных нужд для эксплуатации линейного объекта «Строительство кольцевого газопровода высокого давления от ГРС-1, через Балаклаву, Фиолент к бухте Казачья, г. Севастополь»

- Многоконтурный, состоящий из 6 контуров
— Назначение: Под ковера
— Площадь: 6 кв.м

91:01:005014:3У2(1) Условное обозначение в графической части:73 Площадь=1.00 кв. м		
№ характерной точки	Х. м	У.м
1	4922019.49	4382128.37
2	4922018.49	4382128.41
3	4922018.45	4382127.41
4	4922019.45	4382127.37
1	4922019.49	4382128.37
91:01:005014:3У2(2) Условное обозначение в графической части: 74 Площадь=1.00 кв. м		
№ характерной точки	Х. м	У.м
5	4922023.81	4382127.43
6	4922023.81	4382128.43
7	4922022.81	4382128.43
8	4922022.81	4382127.43
5	4922023.81	4382127.43
91:01:005014:3У2(3) Условное обозначение в графической части: 400 Площадь=1.00 кв. м		
№ характерной точки	Х. м	У.м
9	4922026.95	4382043.91
10	4922027.95	4382043.91
11	4922027.95	4382044.91
12	4922026.95	4382044.91
9	4922026.95	4382043.91
91:01:005014:3У2(4) Условное обозначение в графической части: 401 Площадь=1.00 кв. м		
№ характерной точки	Х. м	У.м
13	4922067.88	4381711.94
14	4922067.88	4381712.94
15	4922066.88	4381712.94
16	4922066.88	4381711.94
13	4922067.88	4381711.94
91:01:005014:3У2(5) Условное обозначение в графической части:402 Площадь=1.00 кв. м		
№ характерной точки	Х. м	У.м
17	4922068.27	4381709.33
18	4922067.27	4381709.37
19	4922067.23	4381708.37
20	4922068.23	4381708.33
17	4922068.27	4381709.33
91:01:005014:3У2(6) Условное обозначение в графической части:403 Площадь=1.00 кв. м		
№ характерной точки	Х. м	У.м
21	4922068.53	4381707.63
22	4922067.53	4381707.67
23	4922067.49	4381706.67
24	4922068.49	4381706.63
21	4922068.53	4381707.63

Перечень координат характерных точек границ образуемого земельного участка

										Лист
										21
Изм.	Кол. уч.	Лист	№ док.	Подп.	Дата					

48.2.2021-ДПТ

91:01:005014:ЗУ3 необходимого к образованию для государственных или муниципальных нужд для эксплуатации линейного объекта «Строительство кольцевого газопровода высокого давления от ГРС-1, через Балаклаву, Фиолент к бухте Казачья, г. Севастополь»

- Многоконтурный, состоящий из 3 контуров
- Назначение: Под Контрольно-измерительные пункты (КИП)
- Площадь: 3 кв.м

91:01:005014:ЗУ3(1) Условное обозначение в графической части: 75 Площадь=1.00 кв. м		
№ характерной точки	Х. м	У.м
1	4922018.13	4382127.40
2	4922018.15	4382128.41
3	4922017.15	4382128.43
4	4922017.14	4382127.43
1	4922018.13	4382127.40
91:01:005014:ЗУ3(2) Условное обозначение в графической части: 844 Площадь=1.00 кв. м		
№ характерной точки	Х. м	У.м
5	4922027.02	4382042.83
6	4922028.02	4382042.90
7	4922027.95	4382043.90
8	4922026.95	4382043.83
5	4922027.02	4382042.83
91:01:005014:ЗУ3(2) Условное обозначение в графической части: 845 Площадь=1.00 кв. м		
№ характерной точки	Х. м	У.м
9	4922068.40	4381707.89
10	4922069.39	4381707.94
11	4922069.33	4381708.95
12	4922068.33	4381708.88
9	4922068.40	4381707.89

Перечень координат характерных точек границ образуемого земельного участка 91:01:005013:ЗУ1 необходимого к образованию для государственных или муниципальных нужд для эксплуатации линейного объекта «Строительство кольцевого газопровода высокого давления от ГРС-1, через Балаклаву, Фиолент к бухте Казачья, г. Севастополь»

- Многоконтурный, состоящий из 3 контуров
- Назначение: Под опознавательные столбики
- Площадь: 3 кв.м

91:01:005013:ЗУ1(1) Условное обозначение в графической части:76 Площадь=1.00 кв. м		
№ характерной точки	Х. м	У.м
1	4922079.67	4381635.34
2	4922079.67	4381636.34
3	4922078.67	4381636.34
4	4922078.67	4381635.34
1	4922079.67	4381635.34
91:01:005013:ЗУ1(2) Условное обозначение в графической части:77 Площадь=1.00 кв. м		
№ характерной точки	Х. м	У.м
5	4922084.26	4381602.66
6	4922083.26	4381602.65
7	4922083.27	4381601.65
8	4922084.27	4381601.66
5	4922084.26	4381602.66
91:01:005013:ЗУ1(3) Условное обозначение в графической части:78 Площадь=1.00 кв. м		
№ характерной точки	Х. м	У.м
9	4922075.85	4381601.47
10	4922074.85	4381601.46
11	4922074.87	4381600.46
12	4922075.86	4381600.47
9	4922075.85	4381601.47

Перечень координат характерных точек границ образуемого земельного участка 91:01:005013:ЗУ2 необходимого к образованию для государственных или муниципальных нужд для эксплуатации линейного объекта «Строительство кольцевого газопровода высокого давления от ГРС-1, через Балаклаву, Фиолент к бухте Казачья, г. Севастополь»

- Многоконтурный, состоящий из 4 контуров

— Назначение: Под ковера
— Площадь: 4 кв.м

91:01:005013:3У2(1) Условное обозначение в графической части: 79 Площадь=1.00 кв. м		
№ характерной точки	Х. м	У.м
1	4922069.99	4381689.56
2	4922070.99	4381689.56
3	4922070.99	4381690.56
4	4922069.99	4381690.56
1	4922069.99	4381689.56
91:01:005013:3У2(2) Условное обозначение в графической части: 80 Площадь=1.00 кв. м		
№ характерной точки	Х. м	У.м
5	4922077.03	4381631.37
6	4922077.03	4381632.37
7	4922076.03	4381632.37
8	4922076.03	4381631.37
5	4922077.03	4381631.37
91:01:005013:3У2(3) Условное обозначение в графической части: 81 Площадь=1.00 кв. м		
№ характерной точки	Х. м	У.м
9	4922072.96	4381621.00
10	4922072.96	4381622.00
11	4922071.96	4381622.00
12	4922071.96	4381621.00
9	4922072.96	4381621.00
91:01:005013:3У2(4) Условное обозначение в графической части: 82 Площадь=1.00 кв. м		
№ характерной точки	Х. м	У.м
13	4922080.58	4381601.18
14	4922079.58	4381601.22
15	4922079.55	4381600.22
16	4922080.55	4381600.18
13	4922080.58	4381601.18
91:01:005013:3У2(5) Условное обозначение в графической части: 83 Площадь=1.00 кв. м		
№ характерной точки	Х. м	У.м
17	4922075.21	4381600.41
18	4922074.21	4381600.45
19	4922074.18	4381599.45
20	4922075.18	4381599.41
17	4922075.21	4381600.41

Перечень координат характерных точек границ образуемого земельного участка
91:01:005013:3У3 необходимого к образованию для государственных или муниципальных нужд
для эксплуатации линейного объекта «Строительство кольцевого газопровода высокого давления от ГРС-1, через Балаклаву,
Фиолент к бухте Казачья, г. Севастополь»

— Многоконтурный, состоящий из 3 контуров
— Назначение: Под Контрольно-измерительные пункты (КИП)
— Площадь: 3 кв.м

91:01:005013:3У3(1) Условное обозначение в графической части: 84 Площадь=1.00 кв. м		
№ характерной точки	Х. м	У.м
1	4922069.86	4381691.63
2	4922070.85	4381691.69
3	4922070.79	4381692.70
4	4922069.79	4381692.62
1	4922069.86	4381691.63
91:01:005013:3У3(2) Условное обозначение в графической части: 846 Площадь=1.00 кв. м		
№ характерной точки	Х. м	У.м
5	4922069.87	4381690.57
6	4922070.86	4381690.63
7	4922070.80	4381691.64
8	4922069.80	4381691.56
5	4922069.87	4381690.57
91:01:005013:3У3(3) Условное обозначение в графической части: 847		

Изм.	Кол. уч.	Лист	№ док.	Подп.	Дата
------	----------	------	--------	-------	------

48.2.2021-ДПТ

Лист

23

Площадь=1.00 кв. м		
№ характерной точки	X. м	Y.м
9	4922080.72	4381600.09
10	4922081.71	4381600.15
11	4922081.65	4381601.16
12	4922080.65	4381601.08
9	4922080.72	4381600.09

Перечень координат характерных точек границ образуемого земельного участка
91:01:005018:ЗУ1 необходимого к образованию для государственных или муниципальных нужд
для эксплуатации линейного объекта «Строительство кольцевого газопровода высокого давления от ГРС-1, через Балаклаву,
Фиолент к бухте Казачья, г. Севастополь»

— Многоконтурный, состоящий из 9 контуров

— Назначение: Под опознавательные столбики

— Площадь: 9 кв.м

91:01:005018:ЗУ1(1) Условное обозначение в графической части: 85 Площадь=1.00 кв. м		
№ характерной точки	X. м	Y.м
1	4922090.66	4381562.12
2	4922089.66	4381562.10
3	4922089.68	4381561.10
4	4922090.68	4381561.12
1	4922090.66	4381562.12
91:01:005018:ЗУ1(2) Условное обозначение в графической части: 86 Площадь=1.00 кв. м		
№ характерной точки	X. м	Y.м
5	4922055.88	4381556.23
6	4922054.88	4381556.21
7	4922054.89	4381555.21
8	4922055.89	4381555.23
5	4922055.88	4381556.23
91:01:005018:ЗУ1(3) Условное обозначение в графической части: 87 Площадь=1.00 кв. м		
№ характерной точки	X. м	Y.м
9	4921754.72	4381449.05
10	4921754.72	4381450.05
11	4921753.72	4381450.05
12	4921753.72	4381449.05
9	4921754.72	4381449.05
91:01:005018:ЗУ1(4) Условное обозначение в графической части: 88 Площадь=1.00 кв. м		
№ характерной точки	X. м	Y.м
13	4921746.39	4381431.60
14	4921746.39	4381432.60
15	4921745.39	4381432.60
16	4921745.39	4381431.60
13	4921746.39	4381431.60
91:01:005018:ЗУ1(5) Условное обозначение в графической части: 89 Площадь=1.00 кв. м		
№ характерной точки	X. м	Y.м
17	4921704.51	4381417.82
18	4921704.51	4381418.82
19	4921703.51	4381418.82
20	4921703.51	4381417.82
17	4921704.51	4381417.82
91:01:005018:ЗУ1(6) Условное обозначение в графической части: 90 Площадь=1.00 кв. м		
№ характерной точки	X. м	Y.м
21	4921713.89	4381398.38
22	4921713.89	4381399.38
23	4921712.89	4381399.38
24	4921712.89	4381398.38
21	4921713.89	4381398.38
91:01:005018:ЗУ1(7) Условное обозначение в графической части:91 Площадь=1.00 кв. м		
№ характерной точки	X. м	Y.м
25	4921708.62	4381396.17
26	4921708.62	4381397.17

Изм.	Кол. уч.	Лист	№ док.	Подп.	Дата
------	----------	------	--------	-------	------

48.2.2021-ДПТ

Лист

24

27	4921707.62	4381397.17
28	4921707.62	4381396.17
25	4921708.62	4381396.17
91:01:005018:3У1(8) Условное обозначение в графической части:92 Площадь=1.00 кв. м		
№ характерной точки	Х. м	У.м
29	4921999.88	4380662.93
30	4921998.88	4380662.91
31	4921998.90	4380661.91
32	4921999.90	4380661.93
29	4921999.88	4380662.93
91:01:005018:3У1(9) Условное обозначение в графической части:93 Площадь=1.00 кв. м		
№ характерной точки	Х. м	У.м
33	4922007.30	4380629.64
34	4922006.31	4380629.63
35	4922006.32	4380628.63
36	4922007.32	4380628.64
33	4922007.30	4380629.64

Перечень координат характерных точек границ образуемого земельного участка 91:01:005018:3У2 необходимого к образованию для государственных или муниципальных нужд для эксплуатации линейного объекта «Строительство кольцевого газопровода высокого давления от ГРС-1, через Балаклаву, Фиолент к бухте Казачья, г. Севастополь»

— Многоконтурный, состоящий из 18 контуров

— Назначение: Под ковера

— Площадь: 18 кв.м

91:01:005018:3У2(1) Условное обозначение в графической части: 94 Площадь=1.00 кв. м		
№ характерной точки	Х. м	У.м
1	4922090.43	4381563.19
2	4922089.43	4381563.23
3	4922089.39	4381562.23
4	4922090.39	4381562.19
1	4922090.43	4381563.19
91:01:005018:3У2(2) Условное обозначение в графической части:95 Площадь=1.00 кв. м		
№ характерной точки	Х. м	У.м
5	4922080.44	4381561.37
6	4922079.44	4381561.40
7	4922079.40	4381560.40
8	4922080.40	4381560.37
5	4922080.44	4381561.37
91:01:005018:3У2(3) Условное обозначение в графической части:96 Площадь=1.00 кв. м		
№ характерной точки	Х. м	У.м
9	4922078.17	4381560.97
10	4922077.17	4381561.01
11	4922077.13	4381560.01
12	4922078.13	4381559.97
9	4922078.17	4381560.97
91:01:005018:3У2(4) Условное обозначение в графической части:97 Площадь=1.00 кв. м		
№ характерной точки	Х. м	У.м
13	4922058.15	4381556.44
14	4922058.15	4381557.44
15	4922057.15	4381557.44
16	4922057.15	4381556.44
13	4922058.15	4381556.44
91:01:005018:3У2(5) Условное обозначение в графической части:98 Площадь=1.00 кв. м		
№ характерной точки	Х. м	У.м
17	4921753.24	4381450.76
18	4921753.24	4381451.76
19	4921752.24	4381451.76
20	4921752.24	4381450.76
17	4921753.24	4381450.76
91:01:005018:3У2(6)		

Изм.	Кол. уч.	Лист	№ док.	Подп.	Дата

48.2.2021-ДПТ

Лист

25

Условное обозначение в графической части:99 Площадь=1.00 кв. м		
№ характерной точки	Х. м	У.м
21	4921747.31	4381437.14
22	4921747.31	4381438.14
23	4921746.31	4381438.14
24	4921746.31	4381437.14
21	4921747.31	4381437.14
91:01:005018:ЗУ2(7) Условное обозначение в графической части:100 Площадь=1.00 кв. м		
№ характерной точки	Х. м	У.м
25	4921745.38	4381432.68
26	4921745.38	4381433.68
27	4921744.38	4381433.68
28	4921744.38	4381432.68
25	4921745.38	4381432.68
91:01:005018:ЗУ2(8) Условное обозначение в графической части:101 Площадь=1.00 кв. м		
№ характерной точки	Х. м	У.м
29	4921705.70	4381416.92
30	4921705.70	4381417.92
31	4921704.70	4381417.92
32	4921704.70	4381416.92
29	4921705.70	4381416.92
91:01:005018:ЗУ2(9) Условное обозначение в графической части:102 Площадь=1.00 кв. м		
№ характерной точки	Х. м	У.м
33	4921709.39	4381408.46
34	4921708.39	4381408.50
35	4921708.35	4381407.50
36	4921709.35	4381407.46
33	4921709.39	4381408.46
91:01:005018:ЗУ2(10) Условное обозначение в графической части:103 Площадь=1.00 кв. м		
№ характерной точки	Х. м	У.м
37	4921712.69	4381399.16
38	4921712.69	4381400.16
39	4921711.69	4381400.16
40	4921711.69	4381399.16
37	4921712.69	4381399.16
91:01:005018:ЗУ2(11) Условное обозначение в графической части:104 Площадь=1.00 кв. м		
№ характерно йточки	Х. м	У.м
41	4921709.77	4381398.00
42	4921709.77	4381399.00
43	4921708.77	4381399.00
44	4921708.77	4381398.00
41	4921709.77	4381398.00
91:01:005018:ЗУ2(12) Условное обозначение в графической части:105 Площадь=1.00 кв. м		
№ характерной точки	Х. м	У.м
45	4921707.14	4381398.05
46	4921706.14	4381398.05
47	4921706.14	4381397.05
48	4921707.14	4381397.05
45	4921707.14	4381398.05
91:01:005018:ЗУ2(13) Условное обозначение в графической части:106 Площадь=1.00 кв. м		
№ характерной точки	Х. м	У.м
49	4921750.58	4381281.19
50	4921749.59	4381281.23
51	4921749.55	4381280.23
52	4921750.55	4381280.19
49	4921750.58	4381281.19
91:01:005018:ЗУ2(14) Условное обозначение в графической части:107 Площадь=1.00 кв. м		

Изм.	Кол. уч.	Лист	№ док.	Подп.	Дата

48.2.2021-ДПТ

Лист

26

№ характерной точки	X. м	Y. м
53	4921770.79	4381223.53
54	4921770.79	4381224.53
55	4921769.79	4381224.53
56	4921769.79	4381223.53
53	4921770.79	4381223.53
91:01:005018:ЗУ2(15) Условное обозначение в графической части:108 Площадь=1.00 кв. м		
№ характерной точки	X. м	Y. м
57	4921827.94	4381088.18
58	4921826.94	4381088.21
59	4921826.91	4381087.22
60	4921827.91	4381087.18
57	4921827.94	4381088.18
91:01:005018:ЗУ2(16) Условное обозначение в графической части:109 Площадь=1.00 кв. м		
№ характерной точки	X. м	Y. м
61	4921866.55	4380988.61
62	4921867.55	4380988.61
63	4921867.55	4380989.61
64	4921866.55	4380989.61
61	4921866.55	4380988.61
91:01:005018:ЗУ2(17) Условное обозначение в графической части:110 Площадь=1.00 кв. м		
№ характерной точки	X. м	Y. м
65	4921895.13	4380919.90
66	4921895.13	4380920.90
67	4921894.13	4380920.90
68	4921894.13	4380919.90
65	4921895.13	4380919.90
91:01:005018:ЗУ2(18) Условное обозначение в графической части:111 Площадь=1.00 кв. м		
№ характерной точки	X. м	Y. м
69	4921962.02	4380753.42
70	4921962.02	4380754.42
71	4921961.02	4380754.42
72	4921961.02	4380753.42
69	4921962.02	4380753.42

Перечень координат характерных точек границ образуемого земельного участка
91:01:005018:ЗУ3 необходимого к образованию для государственных или муниципальных нужд
для эксплуатации линейного объекта «Строительство кольцевого газопровода высокого давления от ГРС-1, через Балаклаву,
Фиолент к бухте Казачья, г. Севастополь»

- Многоконтурный, состоящий из 13 контуров
- Назначение: Под Контрольно-измерительные пункты (КИП)
- Площадь: 13 кв.м

91:01:005018:ЗУ3(1) Условное обозначение в графической части:112 Площадь=1.00 кв. м		
№ характерной точки	X. м	Y. м
1	4922077.24	4381562.67
2	4922078.23	4381562.84
3	4922078.05	4381563.83
4	4922077.07	4381563.65
1	4922077.24	4381562.67
91:01:005018:ЗУ3(2) Условное обозначение в графической части:113 Площадь=1.00 кв. м		
№ характерной точки	X. м	Y. м
5	4922078.42	4381559.96
6	4922079.41	4381560.13
7	4922079.23	4381561.12
8	4922078.25	4381560.94
5	4922078.42	4381559.96
91:01:005018:ЗУ3(3) Условное обозначение в графической части:114 Площадь=1.00 кв. м		
№ характерной точки	X. м	Y. м
9	4922068.27	4381558.06
10	4922069.27	4381558.13
11	4922069.20	4381559.13

Изм.	Кол. уч.	Лист	№ док.	Подп.	Дата
------	----------	------	--------	-------	------

48.2.2021-ДПТ

Лист

27

12	4922068.21	4381559.06
9	4922068.27	4381558.06
91:01:005018:ЗУ3(4) Условное обозначение в графической части:115 Площадь=1.00 кв. м		
№ характерной точки	Х. м	У.м
13	4922067.09	4381560.77
14	4922068.09	4381560.84
15	4922068.02	4381561.84
16	4922067.03	4381561.77
13	4922067.09	4381560.77
91:01:005018:ЗУ3(5) Условное обозначение в графической части:116 Площадь=1.00 кв. м		
№ характерной точки	Х. м	У.м
17	4922056.13	4381556.67
18	4922057.07	4381557.01
19	4922056.73	4381557.95
20	4922055.79	4381557.61
17	4922056.13	4381556.67
91:01:005018:ЗУ3(6) Условное обозначение в графической части:117 Площадь=1.00 кв. м		
№ характерной точки	Х. м	У.м
21	4921746.67	4381435.82
22	4921747.06	4381436.75
23	4921746.14	4381437.13
24	4921745.75	4381436.21
21	4921746.67	4381435.82
91:01:005018:ЗУ3(7) Условное обозначение в графической части:118 Площадь=1.00 кв. м		
№ характерной точки	Х. м	У.м
25	4921706.35	4381413.15
26	4921707.25	4381413.58
27	4921706.82	4381414.48
28	4921705.91	4381414.05
25	4921706.35	4381413.15
91:01:005018:ЗУ3(8) Условное обозначение в графической части:119 Площадь=1.00 кв. м		
№ характерной точки	Х. м	У.м
29	4921708.96	4381405.94
30	4921709.86	4381406.38
31	4921709.43	4381407.28
32	4921708.53	4381406.85
29	4921708.96	4381405.94
91:01:005018:ЗУ3(9) Условное обозначение в графической части:120 Площадь=1.00 кв. м		
№ характерной точки	Х. м	У.м
33	4921865.99	4380990.50
34	4921866.98	4380990.56
35	4921866.92	4380991.57
36	4921865.92	4380991.49
33	4921865.99	4380990.50
91:01:005018:ЗУ3(10) Условное обозначение в графической части:121 Площадь=1.00 кв. м		
№ характерной точки	Х. м	У.м
37	4921870.98	4380978.01
38	4921871.97	4380978.07
39	4921871.91	4380979.08
40	4921870.91	4380979.00
37	4921870.98	4380978.01
91:01:005018:ЗУ3(11) Условное обозначение в графической части:122 Площадь=1.00 кв. м		
№ характерной точки	Х. м	У.м
41	4921893.42	4380922.07
42	4921894.41	4380922.13
43	4921894.35	4380923.14
44	4921893.35	4380923.06
41	4921893.42	4380922.07

Изм.	Кол. уч.	Лист	№ док.	Подп.	Дата

48.2.2021-ДПТ

Лист

28

91:01:005018:ЗУ3(12)		
Условное обозначение в графической части:123		
Площадь=1.00 кв. м		
№ характерной точки	Х. м	У.м
45	4921897.44	4380912.16
46	4921898.43	4380912.22
47	4921898.37	4380913.23
48	4921897.37	4380913.15
45	4921897.44	4380912.16
91:01:005018:ЗУ3(13)		
Условное обозначение в графической части:848		
Площадь=1.00 кв. м		
№ характерной точки	Х. м	У.м
49	4921909.82	4380881.25
50	4921910.72	4380881.67
51	4921910.29	4380882.58
52	4921909.39	4380882.15
49	4921909.82	4380881.25

Перечень координат характерных точек границ образуемого земельного участка
 91:01:005017:ЗУ1 необходимого к образованию для государственных или муниципальных нужд
 для эксплуатации линейного объекта «Строительство кольцевого газопровода высокого давления от ГРС-1, через Балаклаву,
 Фиолент к бухте Казачья, г. Севастополь»
 — Многоконтурный, состоящий из 2 контуров
 — Назначение: Под опознавательные столбики
 — Площадь: 2 кв.м

91:01:005017:ЗУ1(1)		
Условное обозначение в графической части: :ЗУ1(1)		
Площадь=1.00 кв. м		
№ характерной точки	Х. м	У.м
1	4922056.97	4380514.13
2	4922056.97	4380515.13
3	4922055.97	4380515.13
4	4922055.97	4380514.13
1	4922056.97	4380514.13
91:01:005017:ЗУ1(2)		
Условное обозначение в графической части: :ЗУ1(2)		
Площадь=1.00 кв. м		
№ характерной точки	Х. м	У.м
5	4922045.17	4380479.73
6	4922044.17	4380479.72
7	4922044.18	4380478.72
8	4922045.18	4380478.73
5	4922045.17	4380479.73

Перечень координат характерных точек границ образуемого земельного участка
 91:01:005017:ЗУ2 необходимого к образованию для государственных или муниципальных нужд
 для эксплуатации линейного объекта «Строительство кольцевого газопровода высокого давления от ГРС-1, через Балаклаву,
 Фиолент к бухте Казачья, г. Севастополь»
 — Многоконтурный, состоящий из 3 контуров
 — Назначение: Под ковера
 — Площадь: 3 кв.м

91:01:005017:ЗУ2(1)		
Условное обозначение в графической части: :ЗУ1(1)		
Площадь=1.00 кв. м		
№ характерной точки	Х. м	У.м
1	4922038.11	4380554.90
2	4922037.11	4380554.94
3	4922037.07	4380553.94
4	4922038.07	4380553.90
1	4922038.11	4380554.90
91:01:005017:ЗУ2(2)		
Условное обозначение в графической части: :ЗУ2(2)		
Площадь=1.00 кв. м		
№ характерной точки	Х. м	У.м
5	4922048.62	4380492.66
6	4922047.62	4380492.69
7	4922047.58	4380491.69
8	4922048.58	4380491.66
5	4922048.62	4380492.66
91:01:005017:ЗУ2(3)		
Условное обозначение в графической части: :ЗУ2(3)		
Площадь=1.00 кв. м		
№ характерной точки	Х. м	У.м
9	4922028.45	4380468.21

10	4922027.45	4380468.24
11	4922027.41	4380467.25
12	4922028.41	4380467.21
9	4922028.45	4380468.21

Перечень координат характерных точек границ образуемого земельного участка
91:01:005017:ЗУ3 необходимого к образованию для государственных или муниципальных нужд
для эксплуатации линейного объекта «Строительство кольцевого газопровода высокого давления от ГРС-1, через Балаклаву,
Фиолент к бухте Казачья, г. Севастополь»

- Многоконтурный, состоящий из 5 контуров
- Назначение: под Контрольно-измерительные пункты (КИП)
- Площадь: 5 кв.м

91:01:005017:ЗУ3(1) Условное обозначение в графической части: :ЗУ3(1) Площадь=1.00 кв. м		
№ характерной точки	Х. м	У.м
1	4922014.86	4380605.20
2	4922015.85	4380605.26
3	4922015.79	4380606.27
4	4922014.79	4380606.19
1	4922014.86	4380605.20
91:01:005017:ЗУ3(2) Условное обозначение в графической части: :ЗУ3(2) Площадь=1.00 кв. м		
№ характерной точки	Х. м	У.м
5	4922036.50	4380555.24
6	4922037.49	4380555.30
7	4922037.43	4380556.31
8	4922036.43	4380556.23
5	4922036.50	4380555.24
91:01:005017:ЗУ3(3) Условное обозначение в графической части: :ЗУ3(3) Площадь=1.00 кв. м		
№ характерной точки	Х. м	У.м
9	4922042.26	4380542.29
10	4922043.25	4380542.35
11	4922043.19	4380543.36
12	4922042.19	4380543.28
9	4922042.26	4380542.29
91:01:005017:ЗУ3(4) Условное обозначение в графической части: :ЗУ3(4) Площадь=1.00 кв. м		
№ характерной точки	Х. м	У.м
13	4922049.28	4380492.50
14	4922049.68	4380493.42
15	4922048.77	4380493.82
16	4922048.37	4380492.90
13	4922049.28	4380492.50
91:01:005017:ЗУ3(5) Условное обозначение в графической части: :ЗУ3(5) Площадь=1.00 кв. м		
№ характерной точки	Х. м	У.м
17	4922047.57	4380492.76
18	4922047.97	4380493.68
19	4922047.06	4380494.08
20	4922046.66	4380493.16
17	4922047.57	4380492.76

Перечень координат характерных точек границ образуемого земельного участка
91:01:005016:ЗУ1 необходимого к образованию для государственных или муниципальных нужд
для эксплуатации линейного объекта «Строительство кольцевого газопровода высокого давления от ГРС-1, через Балаклаву,
Фиолент к бухте Казачья, г. Севастополь»

- Многоконтурный, состоящий из 10 контуров
- Назначение: Под опознавательные столбики
- Площадь: 10 кв.м

91:01:005016:ЗУ1(1) Условное обозначение в графической части: 124 Площадь=1.00 кв. м		
№ характерной точки	Х. м	У.м
1	4922013.04	4380455.80
2	4922012.04	4380455.78
3	4922012.05	4380454.79
4	4922013.05	4380454.80
1	4922013.04	4380455.80
91:01:005016:ЗУ1(2)		

Условное обозначение в графической части:125 Площадь=1.00 кв. м		
№ характерной точки	Х. м	У.м
5	4921977.04	4380458.53
6	4921976.04	4380458.52
7	4921976.05	4380457.52
8	4921977.05	4380457.53
5	4921977.04	4380458.53
91:01:005016:3У1(3) Условное обозначение в графической части:126 Площадь=1.00 кв. м		
№ характерной точки	Х. м	У.м
9	4921842.77	4380401.95
10	4921843.77	4380401.95
11	4921843.77	4380402.95
12	4921842.77	4380402.95
9	4921842.77	4380401.95
91:01:005016:3У1(4) Условное обозначение в графической части:127 Площадь=1.00 кв. м		
№ характерной точки	Х. м	У.м
13	4921921.42	4380185.97
14	4921920.42	4380185.96
15	4921920.43	4380184.96
16	4921921.43	4380184.97
13	4921921.42	4380185.97
91:01:005016:3У1(5) Условное обозначение в графической части:128 Площадь=1.00 кв. м		
№ характерной точки	Х. м	У.м
17	4921931.01	4380178.04
18	4921930.01	4380178.03
19	4921930.02	4380177.03
20	4921931.02	4380177.04
17	4921931.01	4380178.04
91:01:005016:3У1(6) Условное обозначение в графической части:129 Площадь=1.00 кв. м		
№ характерной точки	Х. м	У.м
21	4922168.81	4379831.09
22	4922167.81	4379831.08
23	4922167.83	4379830.08
24	4922168.83	4379830.09
21	4922168.81	4379831.09
91:01:005016:3У1(7) Условное обозначение в графической части:130 Площадь=1.00 кв. м		
№ характерной точки	Х. м	У.м
25	4922243.88	4379627.96
26	4922243.88	4379628.96
27	4922242.88	4379628.96
28	4922242.88	4379627.96
25	4922243.88	4379627.96
91:01:005016:3У1(8) Условное обозначение в графической части:131 Площадь=1.00 кв. м		
№ характерной точки	Х. м	У.м
29	4922236.55	4379622.63
30	4922236.55	4379623.63
31	4922235.55	4379623.63
32	4922235.55	4379622.63
29	4922236.55	4379622.63
91:01:005016:3У1(9) Условное обозначение в графической части:132 Площадь=1.00 кв. м		
№ характерной точки	Х. м	У.м
33	4922204.69	4379438.26
34	4922203.69	4379438.25
35	4922203.71	4379437.25
36	4922204.71	4379437.26
33	4922204.69	4379438.26
91:01:005016:3У1(10) Условное обозначение в графической части:133 Площадь=1.00 кв. м		

Изм.	Кол. уч.	Лист	№ док.	Подп.	Дата
------	----------	------	--------	-------	------

48.2.2021-ДПТ

Лист

31

№ характерной точки	X. м	Y. м
37	4922199.37	4379395.31
38	4922198.37	4379395.29
39	4922198.38	4379394.29
40	4922199.38	4379394.31
37	4922199.37	4379395.31

Перечень координат характерных точек границ образуемого земельного участка
91:01:005016:3У2 необходимого к образованию для государственных или муниципальных нужд
для эксплуатации линейного объекта «Строительство кольцевого газопровода высокого давления от ГРС-1, через Балаклаву,
Фиолент к бухте Казачья, г. Севастополь»

— Многоконтурный, состоящий из 13 контуров

— Назначение: Под ковера

— Площадь: 13 кв.м

91:01:005016:3У2(1) Условное обозначение в графической части: 134 Площадь=1.00 кв. м		
№ характерной точки	X. м	Y. м
1	4922024.74	4380465.48
2	4922025.74	4380465.48
3	4922025.74	4380466.48
4	4922024.74	4380466.48
1	4922024.74	4380465.48
91:01:005016:3У2(2) Условное обозначение в графической части: 135 Площадь=1.00 кв. м		
№ характерной точки	X. м	Y. м
5	4921916.67	4380457.69
6	4921916.67	4380458.69
7	4921915.67	4380458.69
8	4921915.67	4380457.69
5	4921916.67	4380457.69
91:01:005016:3У2(3) Условное обозначение в графической части: 136 Площадь=1.00 кв. м		
№ характерной точки	X. м	Y. м
9	4921854.04	4380453.68
10	4921854.04	4380454.68
11	4921853.04	4380454.68
12	4921853.04	4380453.68
9	4921854.04	4380453.68
91:01:005016:3У2(4) Условное обозначение в графической части: 137 Площадь=1.00 кв. м		
№ характерной точки	X. м	Y. м
13	4921840.07	4380383.29
14	4921840.07	4380384.29
15	4921839.07	4380384.29
16	4921839.07	4380383.29
13	4921840.07	4380383.29
91:01:005016:3У2(5) Условное обозначение в графической части: 138 Площадь=1.00 кв. м		
№ характерной точки	X. м	Y. м
17	4921806.55	4380367.55
18	4921805.55	4380367.55
19	4921805.55	4380366.55
20	4921806.55	4380366.55
17	4921806.55	4380367.55
91:01:005016:3У2(6) Условное обозначение в графической части: 139 Площадь=1.00 кв. м		
№ характерной точки	X. м	Y. м
21	4922169.45	4379829.80
22	4922168.45	4379829.84
23	4922168.41	4379828.84
24	4922169.41	4379828.80
21	4922169.45	4379829.80
91:01:005016:3У2(7) Условное обозначение в графической части: 140 Площадь=1.00 кв. м		
№ характерной точки	X. м	Y. м
25	4922225.15	4379558.25
26	4922224.15	4379558.29
27	4922224.11	4379557.29

Изм.	Кол. уч.	Лист	№ док.	Подп.	Дата

48.2.2021-ДПТ

Лист

32

28	4922225.11	4379557.25
25	4922225.15	4379558.25
91:01:005016:3У2(8) Условное обозначение в графической части: 141 Площадь=1.00 кв. м		
№ характерной точки	Х. м	У.м
29	4922217.77	4379507.59
30	4922217.77	4379508.59
31	4922216.77	4379508.59
32	4922216.77	4379507.59
29	4922217.77	4379507.59
91:01:005016:3У2(9) Условное обозначение в графической части: 142 Площадь=1.00 кв. м		
№ характерной точки	Х. м	У.м
33	4922215.40	4379496.26
34	4922215.40	4379497.26
35	4922214.40	4379497.26
36	4922214.40	4379496.26
33	4922215.40	4379496.26
91:01:005016:3У2(10) Условное обозначение в графической части: 143 Площадь=1.00 кв. м		
№ характерной точки	Х. м	У.м
37	4922214.71	4379495.15
38	4922213.71	4379495.19
39	4922213.67	4379494.19
40	4922214.67	4379494.15
37	4922214.71	4379495.15
91:01:005016:3У2(11) Условное обозначение в графической части: 144 Площадь=1.00 кв. м		
№ характерной точки	Х. м	У.м
41	4922212.27	4379486.33
42	4922213.27	4379486.33
43	4922213.27	4379487.33
44	4922212.27	4379487.33
41	4922212.27	4379486.33
91:01:005016:3У2(12) Условное обозначение в графической части: 145 Площадь=1.00 кв. м		
№ характерной точки	Х. м	У.м
45	4922210.55	4379472.75
46	4922209.55	4379472.79
47	4922209.51	4379471.79
48	4922210.51	4379471.75
45	4922210.55	4379472.75
91:01:005016:3У2(13) Условное обозначение в графической части: 146 Площадь=1.00 кв. м		
№ характерной точки	Х. м	У.м
49	4922202.28	4379426.39
50	4922201.28	4379426.43
51	4922201.24	4379425.43
52	4922202.24	4379425.39
49	4922202.28	4379426.39

Перечень координат характерных точек границ образуемого земельного участка
91:01:005016:3У3 необходимого к образованию для государственных или муниципальных нужд
для эксплуатации линейного объекта «Строительство кольцевого газопровода высокого давления от ГРС-1, через Балаклаву,
Фиолент к бухте Казачья, г. Севастополь»

- Многоконтурный, состоящий из 5 контуров
— Назначение: Под Контрольно-измерительные пункты (КИП)
— Площадь: 5 кв.м

91:01:005016:3У3(1) Условное обозначение в графической части: 147 Площадь=1.00 кв. м		
№ характерной точки	Х. м	У.м
1	4921917.29	4380456.35
2	4921918.29	4380456.38
3	4921918.26	4380457.38
4	4921917.26	4380457.35
1	4921917.29	4380456.35
91:01:005016:3У3(2) Условное обозначение в графической части: 148		

Изм.	Кол. уч.	Лист	№ док.	Подп.	Дата
------	----------	------	--------	-------	------

Площадь=1.00 кв. м		
№ характерной точки	Х. м	У.м
5	4921916.26	4380459.65
6	4921917.26	4380459.68
7	4921917.23	4380460.68
8	4921916.23	4380460.65
5	4921916.26	4380459.65
91:01:005016:3У3(3) Условное обозначение в графической части: 149 Площадь=1.00 кв. м		
№ характерной точки	Х. м	У.м
9	4921791.23	4380355.79
10	4921792.13	4380356.22
11	4921791.70	4380357.13
12	4921790.80	4380356.69
9	4921791.23	4380355.79
91:01:005016:3У3(4) Условное обозначение в графической части: 150 Площадь=1.00 кв. м		
№ характерной точки	Х. м	У.м
13	4921921.14	4380183.65
14	4921922.13	4380183.71
15	4921922.07	4380184.72
16	4921921.07	4380184.64
13	4921921.14	4380183.65
91:01:005016:3У3(5) Условное обозначение в графической части: 151 Площадь=1.00 кв. м		
№ характерной точки	Х. м	У.м
17	4922216.04	4379506.38
18	4922217.03	4379506.44
19	4922216.97	4379507.45
20	4922215.97	4379507.37
17	4922216.04	4379506.38

Перечень координат характерных точек границ образуемого земельного участка
91:02:006032:3У1 необходимого к образованию для государственных или муниципальных нужд
для эксплуатации линейного объекта «Строительство кольцевого газопровода высокого давления от ГРС-1, через Балаклаву,
Фиолент к бухте Казачья, г. Севастополь»

- Многоконтурный, состоящий из 2 контуров
- Назначение: Под опознавательные столбики
- Площадь: 2 кв.м

91:02:006032:3У1(1) Условное обозначение в графической части: 152 Площадь=1.00 кв. м		
№ характерной точки	Х. м	У.м
1	4922387.37	4378452.52
2	4922386.37	4378452.50
3	4922386.38	4378451.50
4	4922387.38	4378451.52
1	4922387.37	4378452.52
91:02:006032:3У1(2) Условное обозначение в графической части: 153 Площадь=1.00 кв. м		
№ характерной точки	Х. м	У.м
5	4922393.99	4378436.57
6	4922392.99	4378436.56
7	4922393.00	4378435.56
8	4922394.00	4378435.57
5	4922393.99	4378436.57

Перечень координат характерных точек границ образуемого земельного участка
91:02:006032:3У2 необходимого к образованию для государственных или муниципальных нужд
для эксплуатации линейного объекта «Строительство кольцевого газопровода высокого давления от ГРС-1, через Балаклаву,
Фиолент к бухте Казачья, г. Севастополь»

- Назначение: Под ковер
- Площадь: 1 кв.м
- Условное обозначение в графической части: 154

№ характерной точки	Х. м	У.м
1	4922392.97	4378437.18
2	4922391.97	4378437.22
3	4922391.93	4378436.22
4	4922392.93	4378436.19
1	4922392.97	4378437.18

Перечень координат характерных точек границ образуемого земельного участка
 91:02:006032:ЗУ3 необходимого к образованию для государственных или муниципальных нужд
 для эксплуатации линейного объекта «Строительство кольцевого газопровода высокого давления от ГРС-1, через Балаклаву,
 Фиолент к бухте Казачья, г. Севастополь»

— Назначение: Под Контрольно-измерительный пункт (КИП)

— Площадь: 1 кв.м

— Условное обозначение в графической части: 155

№ характерной точки	X. м	Y. м
1	4922390.44	4378435.31
2	4922391.34	4378435.75
3	4922390.90	4378436.65
4	4922390.00	4378436.21
1	4922390.44	4378435.31

Перечень координат характерных точек границ образуемого земельного участка
 91:01:006001:ЗУ1 необходимого к образованию для государственных или муниципальных нужд
 для эксплуатации линейного объекта «Строительство кольцевого газопровода высокого давления от ГРС-1, через Балаклаву,
 Фиолент к бухте Казачья, г. Севастополь»

— Многоконтурный, состоящий из 18 контуров

— Назначение: Под опознавательные столбики

— Площадь: 18 кв.м

91:01:006001:ЗУ1(1) Условное обозначение в графической части: 156 Площадь=1.00 кв. м		
№ характерной точки	X. м	Y. м
1	4922382.49	4378413.50
2	4922381.49	4378413.49
3	4922381.51	4378412.49
4	4922382.51	4378412.50
1	4922382.49	4378413.50
91:01:006001:ЗУ1(2) Условное обозначение в графической части: 157 Площадь=1.00 кв. м		
№ характерной точки	X. м	Y. м
5	4922386.29	4378412.39
6	4922385.29	4378412.37
7	4922385.30	4378411.37
8	4922386.30	4378411.39
5	4922386.29	4378412.39
91:01:006001:ЗУ1(3) Условное обозначение в графической части: 158 Площадь=1.00 кв. м		
№ характерной точки	X. м	Y. м
9	4922446.00	4378271.62
10	4922445.00	4378271.60
11	4922445.01	4378270.60
12	4922446.01	4378270.62
9	4922446.00	4378271.62
91:01:006001:ЗУ1(4) Условное обозначение в графической части: 159 Площадь=1.00 кв. м		
№ характерной точки	X. м	Y. м
13	4922455.23	4378246.90
14	4922454.23	4378246.88
15	4922454.25	4378245.88
16	4922455.25	4378245.90
13	4922455.23	4378246.90
91:01:006001:ЗУ1(5) Условное обозначение в графической части: 160 Площадь=1.00 кв. м		
№ характерной точки	X. м	Y. м
17	4922469.12	4378216.70
18	4922468.12	4378216.68
19	4922468.14	4378215.68
20	4922469.14	4378215.70
17	4922469.12	4378216.70
91:01:006001:ЗУ1(6) Условное обозначение в графической части: 161 Площадь=1.00 кв. м		
№ характерной точки	X. м	Y. м
21	4922472.75	4378201.62
22	4922471.75	4378201.61
23	4922471.77	4378200.61
24	4922472.77	4378200.62
21	4922472.75	4378201.62

Изм.	Кол. уч.	Лист	№ док.	Подп.	Дата
------	----------	------	--------	-------	------

48.2.2021-ДПТ

Лист

35

91:01:006001:ЗУ1(7) Условное обозначение в графической части: 162 Площадь=1.00 кв. м		
№ характерной точки	Х. м	У.м
25	4922469.55	4378183.88
26	4922468.55	4378183.87
27	4922468.57	4378182.87
28	4922469.57	4378182.88
25	4922469.55	4378183.88
91:01:006001:ЗУ1(8) Условное обозначение в графической части: 163 Площадь=1.00 кв. м		
№ характерной точки	Х. м	У.м
29	4922496.55	4378144.21
30	4922495.55	4378144.20
31	4922495.56	4378143.20
32	4922496.56	4378143.21
29	4922496.55	4378144.21
91:01:006001:ЗУ1(9) Условное обозначение в графической части: 164 Площадь=1.00 кв. м		
№ характерной точки	Х. м	У.м
33	4922510.52	4378104.34
34	4922509.52	4378104.34
35	4922509.52	4378103.34
36	4922510.52	4378103.34
33	4922510.52	4378104.34
91:01:006001:ЗУ1(10) Условное обозначение в графической части: 165 Площадь=1.00 кв. м		
№ характерной точки	Х. м	У.м
37	4922564.55	4378057.04
38	4922564.55	4378058.04
39	4922563.55	4378058.04
40	4922563.55	4378057.04
37	4922564.55	4378057.04
91:01:006001:ЗУ1(11) Условное обозначение в графической части: 166 Площадь=1.00 кв. м		
№ характерной точки	Х. м	У.м
41	4922602.26	4378017.03
42	4922602.26	4378018.03
43	4922601.26	4378018.03
44	4922601.26	4378017.03
41	4922602.26	4378017.03
91:01:006001:ЗУ1(12) Условное обозначение в графической части: 167 Площадь=1.00 кв. м		
№ характерной точки	Х. м	У.м
45	4922820.42	4377939.85
46	4922821.42	4377939.85
47	4922821.42	4377940.85
48	4922820.42	4377940.85
45	4922820.42	4377939.85
91:01:006001:ЗУ1(13) Условное обозначение в графической части: 168 Площадь=1.00 кв. м		
№ характерной точки	Х. м	У.м
49	4922830.81	4377942.74
50	4922829.81	4377942.72
51	4922829.82	4377941.72
52	4922830.82	4377941.74
49	4922830.81	4377942.74
91:01:006001:ЗУ1(14) Условное обозначение: :ЗУ1(14) Условное обозначение в графической части: 169 Площадь=1.00 кв. м		
№ характерной точки	Х. м	У.м
53	4922857.94	4377939.57
54	4922856.94	4377939.56
55	4922856.95	4377938.56
56	4922857.95	4377938.57
53	4922857.94	4377939.57
91:01:006001:ЗУ1(15)		

Изм.	Кол. уч.	Лист	№ док.	Подп.	Дата

Условное обозначение в графической части: 170 Площадь=1.00 кв. м		
№ характерной точки	Х. м	У.м
57	4922871.92	4377933.75
58	4922870.92	4377933.73
59	4922870.93	4377932.73
60	4922871.93	4377932.75
57	4922871.92	4377933.75
91:01:006001:ЗУ1(16) Условное обозначение в графической части: 171 Площадь=1.00 кв. м		
№ характерной точки	Х. м	У.м
61	4922880.66	4377930.84
62	4922879.66	4377930.82
63	4922879.68	4377929.82
64	4922880.68	4377929.84
61	4922880.66	4377930.84
91:01:006001:ЗУ1(17) Условное обозначение в графической части: 172 Площадь=1.00 кв. м		
№ характерной точки	Х. м	У.м
65	4922887.77	4377923.42
66	4922886.77	4377923.41
67	4922886.78	4377922.41
68	4922887.78	4377922.42
65	4922887.77	4377923.42
91:01:006001:ЗУ1(18) Условное обозначение в графической части: 173 Площадь=1.00 кв. м		
№ характерной точки	Х. м	У.м
69	4922905.54	4377884.52
70	4922904.54	4377884.51
71	4922904.55	4377883.51
72	4922905.55	4377883.52
69	4922905.54	4377884.52

Перечень координат характерных точек границ образуемого земельного участка 91:01:006001:ЗУ2 необходимого к образованию для государственных или муниципальных нужд для эксплуатации линейного объекта «Строительство кольцевого газопровода высокого давления от ГРС-1, через Балаклаву, Фиолент к бухте Казачья, г. Севастополь»

- Многоконтурный, состоящий из 13 контуров
- Назначение: Под ковера
- Площадь: 13 кв.м

91:01:006001:ЗУ2(1) Условное обозначение в графической части: 174 Площадь=1.00 кв. м		
№ характерной точки	Х. м	У.м
1	4922382.92	4378412.38
2	4922381.92	4378412.42
3	4922381.88	4378411.42
4	4922382.88	4378411.38
1	4922382.92	4378412.38
91:01:006001:ЗУ2(2) Условное обозначение в графической части: 175 Площадь=1.00 кв. м		
№ характерной точки	Х. м	У.м
5	4922384.07	4378411.39
6	4922384.07	4378412.39
7	4922383.07	4378412.39
8	4922383.07	4378411.39
5	4922384.07	4378411.39
91:01:006001:ЗУ2(3) Условное обозначение в графической части: 176 Площадь=1.00 кв. м		
№ характерной точки	Х. м	У.м
9	4922385.18	4378412.16
10	4922385.18	4378413.16
11	4922384.18	4378413.16
12	4922384.18	4378412.16
9	4922385.18	4378412.16
91:01:006001:ЗУ2(4) Условное обозначение в графической части: 177 Площадь=1.00 кв. м		
№ характерной точки	Х. м	У.м
13	4922467.64	4378218.11

Изм.	Кол. уч.	Лист	№ док.	Подп.	Дата
------	----------	------	--------	-------	------

48.2.2021-ДПТ

Лист

37

14	4922466.64	4378218.15
15	4922466.60	4378217.15
16	4922467.60	4378217.11
13	4922467.64	4378218.11
91:01:006001:ЗУ2(5) Условное обозначение в графической части: 178 Площадь=1.00 кв. м		
№ характерной точки	Х. м	У.м
17	4922470.55	4378206.61
18	4922469.55	4378206.65
19	4922469.52	4378205.65
20	4922470.52	4378205.61
17	4922470.55	4378206.61
91:01:006001:ЗУ2(6) Условное обозначение в графической части: 179 Площадь=1.00 кв. м		
№ характерной точки	Х. м	У.м
21	4922482.25	4378163.66
22	4922481.25	4378163.70
23	4922481.21	4378162.70
24	4922482.21	4378162.66
21	4922482.25	4378163.66
91:01:006001:ЗУ2(7) Условное обозначение в графической части: 180 Площадь=1.00 кв. м		
№ характерной точки	Х. м	У.м
25	4922539.18	4378076.81
26	4922539.18	4378077.81
27	4922538.18	4378077.81
28	4922538.18	4378076.81
25	4922539.18	4378076.81
91:01:006001:ЗУ2(8) Условное обозначение в графической части: 181 Площадь=1.00 кв. м		
№ характерной точки	Х. м	У.м
29	4922602.67	4378018.12
30	4922602.67	4378019.12
31	4922601.67	4378019.12
32	4922601.67	4378018.12
29	4922602.67	4378018.12
91:01:006001:ЗУ2(9) Условное обозначение в графической части: 182 Площадь=1.00 кв. м		
№ характерной точки	Х. м	У.м
33	4922822.12	4377940.96
34	4922822.12	4377941.96
35	4922821.12	4377941.96
36	4922821.12	4377940.96
33	4922822.12	4377940.96
91:01:006001:ЗУ2(10) Условное обозначение в графической части: 183 Площадь=1.00 кв. м		
№ характерной точки	Х. м	У.м
37	4922843.56	4377942.75
38	4922842.56	4377942.75
39	4922842.56	4377941.75
40	4922843.56	4377941.75
37	4922843.56	4377942.75
91:01:006001:ЗУ2(11) Условное обозначение в графической части: 184 Площадь=1.00 кв. м		
№ характерной точки	Х. м	У.м
41	4922878.36	4377932.02
42	4922877.36	4377932.06
43	4922877.32	4377931.06
44	4922878.32	4377931.02
41	4922878.36	4377932.02
91:01:006001:ЗУ2(12) Условное обозначение в графической части: 185 Площадь=1.00 кв. м		
№ характерной точки	Х. м	У.м
45	4922893.22	4377914.31
46	4922892.22	4377914.34
47	4922892.19	4377913.34

Изм.	Кол. уч.	Лист	№ док.	Подп.	Дата

48	4922893.19	4377913.31
45	4922893.22	4377914.31
91:01:006001:ЗУ2(13) Условное обозначение в графической части: 186 Площадь=1.00 кв. м		
№ характерной точки	Х. м	У.м
49	4922905.70	4377885.57
50	4922904.70	4377885.60
51	4922904.66	4377884.60
52	4922905.66	4377884.57
49	4922905.70	4377885.57

Перечень координат характерных точек границ образуемого земельного участка 91:01:006001:ЗУ3 необходимого к образованию для государственных или муниципальных нужд для эксплуатации линейного объекта «Строительство кольцевого газопровода высокого давления от ГРС-1, через Балаклаву, Фиолент к бухте Казачья, г. Севастополь»

— Многоконтурный, состоящий из 8 контуров
— Назначение: Под Контрольно-измерительные пункты (КИП)
— Площадь: 8 кв.м

91:01:006001:ЗУ3(1) Условное обозначение в графической части: 187 Площадь=1.00 кв. м		
№ характерной точки	Х. м	У.м
1	4922467.07	4378215.65
2	4922467.97	4378216.09
3	4922467.53	4378216.98
4	4922466.63	4378216.55
1	4922467.07	4378215.65
91:01:006001:ЗУ3(2) Условное обозначение в графической части: 188 Площадь=1.00 кв. м		
№ характерной точки	Х. м	У.м
5	4922471.19	4378205.64
6	4922472.09	4378206.07
7	4922471.66	4378206.98
8	4922470.76	4378206.54
5	4922471.19	4378205.64
91:01:006001:ЗУ3(3) Условное обозначение в графической части: 927 Площадь=1.00 кв. м		
№ характерной точки	Х. м	У.м
9	4922470.29	4378204.18
10	4922471.19	4378204.61
11	4922470.76	4378205.52
12	4922469.86	4378205.08
9	4922470.29	4378204.18
91:01:006001:ЗУ3(4) Условное обозначение в графической части: 928 Площадь=1.00 кв. м		
№ характерной точки	Х. м	У.м
13	4922490.44	4378149.49
14	4922491.34	4378149.92
15	4922490.90	4378150.82
16	4922490.00	4378150.39
13	4922490.44	4378149.49
91:01:006001:ЗУ3(5) Условное обозначение в графической части: 929 Площадь=1.00 кв. м		
№ характерной точки	Х. м	У.м
17	4922539.07	4378075.62
18	4922539.97	4378076.06
19	4922539.53	4378076.96
20	4922538.63	4378076.52
17	4922539.07	4378075.62
91:01:006001:ЗУ3(6) Условное обозначение в графической части: 930 Площадь=1.00 кв. м		
№ характерной точки	Х. м	У.м
21	4922603.05	4378018.74
22	4922603.78	4378019.41
23	4922603.11	4378020.15
24	4922602.37	4378019.47
21	4922603.05	4378018.74
91:01:006001:ЗУ3(7)		

Изм.	Кол. уч.	Лист	№ док.	Подп.	Дата
------	----------	------	--------	-------	------

48.2.2021-ДПТ

Лист

39

Условное обозначение в графической части: 931 Площадь=1.00 кв. м		
№ характерной точки	Х. м	У.м
25	4922822.30	4377940.85
26	4922822.28	4377941.85
27	4922823.28	4377941.86
28	4922823.30	4377940.86
25	4922822.30	4377940.85
91:01:006001:3У3(8) Условное обозначение в графической части: 932 Площадь=1.00 кв. м		
№ характерной точки	Х. м	У.м
29	4922906.12	4377884.95
30	4922907.04	4377885.34
31	4922906.66	4377886.26
32	4922905.73	4377885.87
29	4922906.12	4377884.95

Перечень координат характерных точек границ образуемого земельного участка
 91:02:006034:3У1 необходимого к образованию для государственных или муниципальных нужд
 для эксплуатации линейного объекта «Строительство кольцевого газопровода высокого давления от ГРС-1, через Балаклаву,
 Фиолент к бухте Казачья, г. Севастополь»
 — Многоконтурный, состоящий из 7 контуров
 — Назначение: Под опознавательные столбики
 — Площадь: 7 кв.м

91:02:006034:3У1(1) Условное обозначение в графической части: 189 Площадь=1.00 кв. м		
№ характерной точки	Х. м	У.м
1	4923029.32	4377609.95
2	4923029.32	4377610.95
3	4923028.32	4377610.95
4	4923028.32	4377609.95
1	4923029.32	4377609.95
91:02:006034:3У1(2) Условное обозначение в графической части: 190 Площадь=1.00 кв. м		
№ характерной точки	Х. м	У.м
5	4923046.31	4377569.02
6	4923047.31	4377569.02
7	4923047.31	4377570.02
8	4923046.31	4377570.02
5	4923046.31	4377569.02
91:02:006034:3У1(3) Условное обозначение в графической части: 191 Площадь=1.00 кв. м		
№ характерной точки	Х. м	У.м
9	4923080.32	4377472.69
10	4923080.32	4377473.69
11	4923079.32	4377473.69
12	4923079.32	4377472.69
9	4923080.32	4377472.69
91:02:006034:3У1(4) Условное обозначение в графической части: 192 Площадь=1.00 кв. м		
№ характерной точки	Х. м	У.м
13	4923094.18	4377455.15
14	4923094.18	4377456.15
15	4923093.18	4377456.15
16	4923093.18	4377455.15
13	4923094.18	4377455.15
91:02:006034:3У1(5) Условное обозначение в графической части: 193 Площадь=1.00 кв. м		
№ характерной точки	Х. м	У.м
17	4923112.85	4377410.72
18	4923112.85	4377411.72
19	4923111.85	4377411.72
20	4923111.85	4377410.72
17	4923112.85	4377410.72
91:02:006034:3У1(6) Условное обозначение в графической части: 194 Площадь=1.00 кв. м		
№ характерной точки	Х. м	У.м

Изм.	Кол. уч.	Лист	№ док.	Подп.	Дата
------	----------	------	--------	-------	------

21	4923346.36	4377078.89
22	4923345.36	4377078.88
23	4923345.37	4377077.88
24	4923346.37	4377077.89
21	4923346.36	4377078.89
91:02:006034:3У1(7) Условное обозначение в графической части: 195 Площадь=1.00 кв. м		
№ характерной точки	Х. м	У.м
25	4923356.65	4377068.18
26	4923355.65	4377068.17
27	4923355.67	4377067.17
28	4923356.67	4377067.18
25	4923356.65	4377068.18

Перечень координат характерных точек границ образуемого земельного участка
91:02:006034:3У2 необходимого к образованию для государственных или муниципальных нужд
для эксплуатации линейного объекта «Строительство кольцевого газопровода высокого давления от ГРС-1, через Балаклаву,
Фиолент к бухте Казачья, г. Севастополь»

— Многоконтурный, состоящий из 16 контуров

— Назначение: Под ковера

— Площадь: 16 кв.м

91:02:006034:3У2(1) Условное обозначение в графической части: 196 Площадь=1.00 кв. м		
№ характерной точки	Х. м	У.м
1	4923027.11	4377608.38
2	4923026.74	4377609.31
3	4923025.82	4377608.94
4	4923026.18	4377608.01
1	4923027.11	4377608.38
91:02:006034:3У2(2) Условное обозначение в графической части: 197 Площадь=1.00 кв. м		
№ характерной точки	Х. м	У.м
5	4923029.03	4377609.82
6	4923028.03	4377609.82
7	4923028.03	4377608.82
8	4923029.03	4377608.82
5	4923029.03	4377609.82
91:02:006034:3У2(3) Условное обозначение в графической части: 198 Площадь=1.00 кв. м		
№ характерной точки	Х. м	У.м
9	4923067.77	4377508.07
10	4923067.77	4377509.07
11	4923066.77	4377509.07
12	4923066.77	4377508.07
9	4923067.77	4377508.07
91:02:006034:3У2(4) Условное обозначение в графической части: 199 Площадь=1.00 кв. м		
№ характерной точки	Х. м	У.м
13	4923068.83	4377504.83
14	4923068.83	4377505.83
15	4923067.83	4377505.83
16	4923067.83	4377504.83
13	4923068.83	4377504.83
91:02:006034:3У2(5) Условное обозначение в графической части: 200 Площадь=1.00 кв. м		
№ характерной точки	Х. м	У.м
17	4923068.58	4377502.81
18	4923069.58	4377502.81
19	4923069.58	4377503.81
20	4923068.58	4377503.81
17	4923068.58	4377502.81
91:02:006034:3У2(6) Условное обозначение в графической части: 201 Площадь=1.00 кв. м		
№ характерной точки	Х. м	У.м
21	4923070.43	4377500.52
22	4923070.43	4377501.52
23	4923069.43	4377501.52
24	4923069.43	4377500.52

Изм.	Кол. уч.	Лист	№ док.	Подп.	Дата
------	----------	------	--------	-------	------

21	4923070.43	4377500.52
91:02:006034:ЗУ2(7) Условное обозначение в графической части: 202 Площадь=1.00 кв. м		
№ характерной точки	Х. м	У.м
25	4923071.25	4377497.64
26	4923071.25	4377498.64
27	4923070.25	4377498.64
28	4923070.25	4377497.64
25	4923071.25	4377497.64
91:02:006034:ЗУ2(8) Условное обозначение в графической части: 203 Площадь=1.00 кв. м		
№ характерной точки	Х. м	У.м
29	4923075.50	4377484.96
30	4923075.50	4377485.96
31	4923074.50	4377485.96
32	4923074.50	4377484.96
29	4923075.50	4377484.96
91:02:006034:ЗУ2(9) Условное обозначение в графической части: 204 Площадь=1.00 кв. м		
№ характерной точки	Х. м	У.м
33	4923085.88	4377458.16
34	4923084.88	4377458.16
35	4923084.88	4377457.16
36	4923085.88	4377457.16
33	4923085.88	4377458.16
91:02:006034:ЗУ2(10) Условное обозначение в графической части: 205 Площадь=1.00 кв. м		
№ характерной точки	Х. м	У.м
37	4923089.09	4377455.93
38	4923089.09	4377456.93
39	4923088.09	4377456.93
40	4923088.09	4377455.93
37	4923089.09	4377455.93
91:02:006034:ЗУ2(11) Условное обозначение в графической части: 206 Площадь=1.00 кв. м		
№ характерной точки	Х. м	У.м
41	4923092.46	4377454.04
42	4923093.46	4377454.04
43	4923093.46	4377455.04
44	4923092.46	4377455.04
41	4923092.46	4377454.04
91:02:006034:ЗУ2(12) Условное обозначение в графической части: 207 Площадь=1.00 кв. м		
№ характерной точки	Х. м	У.м
45	4923102.72	4377432.21
46	4923102.72	4377433.21
47	4923101.72	4377433.21
48	4923101.72	4377432.21
45	4923102.72	4377432.21
91:02:006034:ЗУ2(13) Условное обозначение в графической части: 208 Площадь=1.00 кв. м		
№ характерной точки	Х. м	У.м
49	4923109.86	4377409.96
50	4923109.86	4377410.96
51	4923108.86	4377410.96
52	4923108.86	4377409.96
49	4923109.86	4377409.96
91:02:006034:ЗУ2(14) Условное обозначение в графической части: 209 Площадь=1.00 кв. м		
№ характерной точки	Х. м	У.м
53	4923111.56	4377410.69
54	4923111.56	4377411.69
55	4923110.56	4377411.69
56	4923110.56	4377410.69
53	4923111.56	4377410.69
91:02:006034:ЗУ2(15)		

Изм.	Кол. уч.	Лист	№ док.	Подп.	Дата

48.2.2021-ДПТ

Лист

42

Условное обозначение в графической части: 210 Площадь=1.00 кв. м		
№ характерной точки	Х. м	У.м
57	4923346.87	4377077.80
58	4923345.87	4377077.84
59	4923345.84	4377076.84
60	4923346.83	4377076.80
57	4923346.87	4377077.80
91:02:006034:ЗУ2(16) Условное обозначение в графической части: 211 Площадь=1.00 кв. м		
№ характерной точки	Х. м	У.м
61	4923362.52	4377060.30
62	4923361.52	4377060.34
63	4923361.49	4377059.34
64	4923362.49	4377059.30
61	4923362.52	4377060.30

Перечень координат характерных точек границ образуемого земельного участка 91:02:006034:ЗУ3 необходимого к образованию для государственных или муниципальных нужд для эксплуатации линейного объекта «Строительство кольцевого газопровода высокого давления от ГРС-1, через Балаклаву, Фиолент к бухте Казачья, г. Севастополь»

— Многоконтурный, состоящий из 9 контуров
— Назначение: Под Контрольно-измерительные пункты (КИП)
— Площадь: 9 кв.м

91:02:006034:ЗУ3(1) Условное обозначение в графической части: 212 Площадь=1.00 кв. м		
№ характерной точки	Х. м	У.м
1	4923027.10	4377608.48
2	4923026.71	4377609.40
3	4923027.63	4377609.79
4	4923028.02	4377608.87
1	4923027.10	4377608.48
91:02:006034:ЗУ3(2) Условное обозначение в графической части: 213 Площадь=1.00 кв. м		
№ характерной точки	Х. м	У.м
5	4923028.77	4377607.51
6	4923028.38	4377608.43
7	4923029.30	4377608.82
8	4923029.69	4377607.90
5	4923028.77	4377607.51
91:02:006034:ЗУ3(3) Условное обозначение в графической части: 214 Площадь=1.00 кв. м		
№ характерной точки	Х. м	У.м
9	4923069.15	4377501.41
10	4923070.07	4377501.80
11	4923069.68	4377502.72
12	4923068.76	4377502.33
9	4923069.15	4377501.41
91:02:006034:ЗУ3(4) Условное обозначение в графической части: 215 Площадь=1.00 кв. м		
№ характерной точки	Х. м	У.м
13	4923075.30	4377483.77
14	4923076.22	4377484.16
15	4923075.83	4377485.08
16	4923074.91	4377484.69
13	4923075.30	4377483.77
91:02:006034:ЗУ3(5) Условное обозначение в графической части: 216 Площадь=1.00 кв. м		
№ характерной точки	Х. м	У.м
17	4923102.26	4377430.91
18	4923103.18	4377431.30
19	4923102.79	4377432.22
20	4923101.87	4377431.83
17	4923102.26	4377430.91
91:02:006034:ЗУ3(6) Условное обозначение в графической части: 217 Площадь=1.00 кв. м		
№ характерной точки	Х. м	У.м
21	4923103.34	4377407.47

Изм.	Кол. уч.	Лист	№ док.	Подп.	Дата
------	----------	------	--------	-------	------

22	4923104.26	4377407.86
23	4923103.87	4377408.78
24	4923102.95	4377408.39
21	4923103.34	4377407.47
91:02:006034:ЗУ3(7) Условное обозначение в графической части: 218 Площадь=1.00 кв. м		
№ характерной точки	Х. м	У.м
25	4923344.74	4377075.36
26	4923345.53	4377075.98
27	4923344.92	4377076.77
28	4923344.13	4377076.15
25	4923344.74	4377075.36
91:02:006034:ЗУ3(8) Условное обозначение в графической части: 219 Площадь=1.00 кв. м		
№ характерной точки	Х. м	У.м
29	4923348.59	4377074.01
30	4923349.38	4377074.63
31	4923348.77	4377075.42
32	4923347.98	4377074.80
29	4923348.59	4377074.01
91:02:006034:ЗУ3(9) Условное обозначение в графической части: 220 Площадь=1.00 кв. м		
№ характерной точки	Х. м	У.м
33	4923361.05	4377060.04
34	4923361.84	4377060.65
35	4923361.23	4377061.44
36	4923360.44	4377060.83
33	4923361.05	4377060.04

Перечень координат характерных точек границ образуемого земельного участка
91:02:006018:ЗУ1 необходимого к образованию для государственных или муниципальных нужд
для эксплуатации линейного объекта «Строительство кольцевого газопровода высокого давления от ГРС-1, через Балаклаву,
Фиолент к бухте Казачья, г. Севастополь»

- Многоконтурный, состоящий из 12 контуров
- Назначение: Под опознавательные столбики
- Площадь: 12 кв.м

91:02:006018:ЗУ1(1) Условное обозначение в графической части: 404 Площадь=1.00 кв. м		
№ характерной точки	Х. м	У.м
1	4923986.57	4376681.86
2	4923985.57	4376681.84
3	4923985.58	4376680.84
4	4923986.58	4376680.86
1	4923986.57	4376681.86
91:02:006018:ЗУ1(2) Условное обозначение в графической части: 405 Площадь=1.00 кв. м		
№ характерной точки	Х. м	У.м
5	4924002.13	4376671.99
6	4924001.13	4376671.98
7	4924001.15	4376670.98
8	4924002.15	4376670.99
5	4924002.13	4376671.99
91:02:006018:ЗУ1(3) Условное обозначение в графической части: 406 Площадь=1.00 кв. м		
№ характерной точки	Х. м	У.м
9	4924014.65	4376656.84
10	4924013.65	4376656.82
11	4924013.67	4376655.82
12	4924014.67	4376655.84
9	4924014.65	4376656.84
91:02:006018:ЗУ1(4) Условное обозначение в графической части: 407 Площадь=1.00 кв. м		
№ характерной точки	Х. м	У.м
13	4924030.19	4376645.85
14	4924029.19	4376645.84
15	4924029.20	4376644.84
16	4924030.20	4376644.85
13	4924030.19	4376645.85

Изм.	Кол. уч.	Лист	№ док.	Подп.	Дата
------	----------	------	--------	-------	------

91:02:006018:ЗУ1(5) Условное обозначение в графической части: 408 Площадь=1.00 кв. м		
№ характерной точки	Х. м	У.м
17	4924033.42	4376650.40
18	4924032.42	4376650.39
19	4924032.43	4376649.39
20	4924033.43	4376649.40
17	4924033.42	4376650.40
91:02:006018:ЗУ1(6) Условное обозначение в графической части: 409 Площадь=1.00 кв. м		
№ характерной точки	Х. м	У.м
21	4924077.80	4376621.63
22	4924076.80	4376621.62
23	4924076.81	4376620.62
24	4924077.81	4376620.63
21	4924077.80	4376621.63
91:02:006018:ЗУ1(7) Условное обозначение в графической части: 410 Площадь=1.00 кв. м		
№ характерной точки	Х. м	У.м
25	4924096.62	4376599.11
26	4924095.62	4376599.10
27	4924095.64	4376598.10
28	4924096.64	4376598.11
25	4924096.62	4376599.11
91:02:006018:ЗУ1(8) Условное обозначение в графической части: 411 Площадь=1.00 кв. м		
№ характерной точки	Х. м	У.м
29	4924100.91	4376601.97
30	4924099.91	4376601.96
31	4924099.93	4376600.96
32	4924100.93	4376600.97
29	4924100.91	4376601.97
91:02:006018:ЗУ1(9) Условное обозначение в графической части: 412 Площадь=1.00 кв. м		
№ характерной точки	Х. м	У.м
33	4924119.08	4376581.38
34	4924118.08	4376581.37
35	4924118.09	4376580.37
36	4924119.09	4376580.38
33	4924119.08	4376581.38
91:02:006018:ЗУ1(10) Условное обозначение в графической части: 413 Площадь=1.00 кв. м		
№ характерной точки	Х. м	У.м
37	4924172.01	4376545.28
38	4924171.01	4376545.27
39	4924171.02	4376544.27
40	4924172.02	4376544.28
37	4924172.01	4376545.28
91:02:006018:ЗУ1(11) Условное обозначение в графической части: 414 Площадь=1.00 кв. м		
№ характерной точки	Х. м	У.м
41	4924385.28	4376405.65
42	4924384.28	4376405.63
43	4924384.29	4376404.63
44	4924385.29	4376404.65
41	4924385.28	4376405.65
91:02:006018:ЗУ1(12) Условное обозначение в графической части: 415 Площадь=1.00 кв. м		
№ характерной точки	Х. м	У.м
45	4924407.31	4376391.74
46	4924406.31	4376391.72
47	4924406.33	4376390.72
48	4924407.32	4376390.74
45	4924407.31	4376391.74

Перечень координат характерных точек границ образуемого земельного участка
91:02:006018:ЗУ2 необходимого к образованию для государственных или муниципальных нужд

						48.2.2021-ДПТ	Лист
							45
Изм.	Кол. уч.	Лист	№ док.	Подп.	Дата		

для эксплуатации линейного объекта «Строительство кольцевого газопровода высокого давления от ГРС-1, через Балаклаву, Фиолент к бухте Казачья, г. Севастополь»

— Многоконтурный, состоящий из 19 контуров

— Назначение: Под ковера

— Площадь: 19 кв.м

91:02:006018:3У2(1) Условное обозначение в графической части: 416 Площадь=1.00 кв. м		
№ характерной точки	X. м	Y.м
1	4923986.68	4376679.56
2	4923985.68	4376679.60
3	4923985.64	4376678.60
4	4923986.64	4376678.57
1	4923986.68	4376679.56
91:02:006018:3У2(2) Условное обозначение в графической части: 417 Площадь=1.00 кв. м		
№ характерной точки	X. м	Y.м
5	4923987.67	4376681.10
6	4923986.67	4376681.14
7	4923986.63	4376680.14
8	4923987.63	4376680.10
5	4923987.67	4376681.10
91:02:006018:3У2(3) Условное обозначение в графической части: 418 Площадь=1.00 кв. м		
№ характерной точки	X. м	Y.м
9	4924011.63	4376658.87
10	4924010.63	4376658.90
11	4924010.59	4376657.91
12	4924011.59	4376657.87
9	4924011.63	4376658.87
91:02:006018:3У2(4) Условное обозначение в графической части: 927 Площадь=1.00 кв. м		
№ характерной точки	X. м	Y.м
13	4924014.99	4376655.41
14	4924013.99	4376655.44
15	4924013.96	4376654.45
16	4924014.96	4376654.41
13	4924014.99	4376655.41
91:02:006018:3У2(5) Условное обозначение в графической части: 928 Площадь=1.00 кв. м		
№ характерной точки	X. м	Y.м
17	4924033.57	4376649.24
18	4924032.57	4376649.28
19	4924032.53	4376648.28
20	4924033.53	4376648.25
17	4924033.57	4376649.24
91:02:006018:3У2(6) Условное обозначение в графической части: 929 Площадь=1.00 кв. м		
№ характерной точки	X. м	Y.м
21	4924031.85	4376646.86
22	4924030.85	4376646.90
23	4924030.81	4376645.90
24	4924031.81	4376645.87
21	4924031.85	4376646.86
91:02:006018:3У2(7) Условное обозначение в графической части: 930 Площадь=1.00 кв. м		
№ характерной точки	X. м	Y.м
25	4924030.41	4376644.73
26	4924029.41	4376644.77
27	4924029.37	4376643.77
28	4924030.37	4376643.73
25	4924030.41	4376644.73
91:02:006018:3У2(8) Условное обозначение в графической части: 931 Площадь=1.00 кв. м		
№ характерной точки	X. м	Y.м
29	4924064.71	4376615.46
30	4924064.71	4376616.46

Изм.	Кол. уч.	Лист	№ док.	Подп.	Дата
------	----------	------	--------	-------	------

48.2.2021-ДПТ

Лист

46

31	4924063.71	4376616.46
32	4924063.71	4376615.46
29	4924064.71	4376615.46
91:02:006018:ЗУ2(9) Условное обозначение в графической части: 932 Площадь=1.00 кв. м		
№ характерной точки	Х. м	У.м
33	4924067.54	4376614.51
34	4924066.54	4376614.51
35	4924066.54	4376613.51
36	4924067.54	4376613.51
33	4924067.54	4376614.51
91:02:006018:ЗУ2(10) Условное обозначение в графической части: 933 Площадь=1.00 кв. м		
№ характерной точки	Х. м	У.м
37	4924073.91	4376622.30
38	4924072.91	4376622.34
39	4924072.87	4376621.34
40	4924073.87	4376621.30
37	4924073.91	4376622.30
91:02:006018:ЗУ2(11) Условное обозначение в графической части: 934 Площадь=1.00 кв. м		
№ характерной точки	Х. м	У.м
41	4924086.07	4376613.27
42	4924085.07	4376613.31
43	4924085.03	4376612.31
44	4924086.03	4376612.27
41	4924086.07	4376613.27
91:02:006018:ЗУ2(12) Условное обозначение в графической части: 935 Площадь=1.00 кв. м		
№ характерной точки	Х. м	У.м
45	4924097.78	4376599.04
46	4924096.78	4376599.08
47	4924096.74	4376598.08
48	4924097.74	4376598.04
45	4924097.78	4376599.04
91:02:006018:ЗУ2(13) Условное обозначение: :ЗУ2(13) Условное обозначение в графической части: 936 Площадь=1.00 кв. м		
№ характерной точки	Х. м	У.м
49	4924098.93	4376600.51
50	4924097.93	4376600.54
51	4924097.89	4376599.54
52	4924098.89	4376599.51
49	4924098.93	4376600.51
91:02:006018:ЗУ2(14) Условное обозначение в графической части: 937 Площадь=1.00 кв. м		
№ характерной точки	Х. м	У.м
53	4924099.79	4376601.69
54	4924098.79	4376601.73
55	4924098.75	4376600.73
56	4924099.75	4376600.69
53	4924099.79	4376601.69
91:02:006018:ЗУ2(15) Условное обозначение в графической части: 938 Площадь=1.00 кв. м		
№ характерной точки	Х. м	У.м
57	4924104.08	4376593.25
58	4924103.08	4376593.29
59	4924103.04	4376592.29
60	4924104.04	4376592.25
57	4924104.08	4376593.25
91:02:006018:ЗУ2(16) Условное обозначение в графической части: 939 Площадь=1.00 кв. м		
№ характерной точки	Х. м	У.м
61	4924170.91	4376545.24
62	4924169.91	4376545.28
63	4924169.87	4376544.28

Изм.	Кол. уч.	Лист	№ док.	Подп.	Дата

64	4924170.87	4376544.24
61	4924170.91	4376545.24
91:02:006018:ЗУ2(17) Условное обозначение в графической части: 940 Площадь=1.00 кв. м		
№ характерной точки	Х. м	У.м
65	4924385.39	4376403.05
66	4924384.39	4376403.09
67	4924384.36	4376402.09
68	4924385.36	4376402.05
65	4924385.39	4376403.05
91:02:006018:ЗУ2(18) Условное обозначение в графической части: 941 Площадь=1.00 кв. м		
№ характерной точки	Х. м	У.м
69	4924386.36	4376404.87
70	4924385.36	4376404.91
71	4924385.32	4376403.91
72	4924386.32	4376403.87
69	4924386.36	4376404.87
91:02:006018:ЗУ2(19) Условное обозначение в графической части: 942 Площадь=1.00 кв. м		
№ характерной точки	Х. м	У.м
73	4924414.64	4376385.01
74	4924413.64	4376385.05
75	4924413.60	4376384.05
76	4924414.60	4376384.01
73	4924414.64	4376385.01

Перечень координат характерных точек границ образуемого земельного участка 91:02:006018:ЗУ3 необходимого к образованию для государственных или муниципальных нужд для эксплуатации линейного объекта «Строительство кольцевого газопровода высокого давления от ГРС-1, через Балаклаву, Фиолент к бухте Казачья, г. Севастополь»

- Многоконтурный, состоящий из 8 контуров
— Назначение: Под Контрольно-измерительные пункты (КИП)
— Площадь: 8кв.м

91:02:006018:ЗУ1(1) Условное обозначение в графической части: 943 Площадь=1.00 кв. м		
№ характерной точки	Х. м	У.м
1	4923984.83	4376676.53
2	4923985.41	4376677.35
3	4923984.59	4376677.92
4	4923984.01	4376677.11
1	4923984.83	4376676.53
91:02:006018:ЗУ1(2) Условное обозначение в графической части: 944 Площадь=1.00 кв. м		
№ характерной точки	Х. м	У.м
5	4924021.28	4376649.64
6	4924021.85	4376650.46
7	4924021.03	4376651.04
8	4924020.46	4376650.22
5	4924021.28	4376649.64
91:02:006018:ЗУ1(3) Условное обозначение в графической части: 945 Площадь=1.00 кв. м		
№ характерной точки	Х. м	У.м
9	4924032.28	4376646.80
10	4924032.85	4376647.62
11	4924032.03	4376648.20
12	4924031.46	4376647.38
9	4924032.28	4376646.80
91:02:006018:ЗУ1(4) Условное обозначение в графической части: 946 Площадь=1.00 кв. м		
№ характерной точки	Х. м	У.м
13	4924067.40	4376612.34
14	4924068.32	4376612.73
15	4924067.93	4376613.65
16	4924067.01	4376613.26
13	4924067.40	4376612.34
91:02:006018:ЗУ1(5) Условное обозначение в графической части: 947		

Изм.	Кол. уч.	Лист	№ док.	Подп.	Дата
------	----------	------	--------	-------	------

Площадь=1.00 кв. м		
№ характерной точки	X. м	Y.м
17	4924074.56	4376620.24
18	4924075.13	4376621.06
19	4924074.31	4376621.64
20	4924073.74	4376620.82
17	4924074.56	4376620.24
91:02:006018:ЗУ1(6) Условное обозначение в графической части: 948 Площадь=1.00 кв. м		
№ характерной точки	X. м	Y.м
21	4924169.64	4376542.89
22	4924170.21	4376543.71
23	4924169.39	4376544.29
24	4924168.82	4376543.47
21	4924169.64	4376542.89
91:02:006018:ЗУ1(7) Условное обозначение в графической части: 949 Площадь=1.00 кв. м		
№ характерной точки	X. м	Y.м
25	4924384.01	4376400.89
26	4924384.58	4376401.71
27	4924383.76	4376402.29
28	4924383.19	4376401.47
25	4924384.01	4376400.89
91:02:006018:ЗУ1(8) Условное обозначение в графической части: 950 Площадь=1.00 кв. м		
№ характерной точки	X. м	Y.м
29	4924409.26	4376376.75
30	4924408.44	4376377.32
31	4924409.01	4376378.14
32	4924409.83	4376377.57
29	4924409.26	4376376.75

Перечень координат характерных точек границ образуемого земельного участка
91:02:006017:ЗУ1 необходимого к образованию для государственных или муниципальных нужд
для эксплуатации линейного объекта «Строительство кольцевого газопровода высокого давления от ГРС-1, через Балаклаву,
Фиолент к бухте Казачья, г. Севастополь»

- Многоконтурный, состоящий из 12 контуров
- Назначение: Под опознавательные столбики
- Площадь: 12 кв.м

91:02:006017:ЗУ1(1) Условное обозначение в графической части: 419 Площадь=1.00 кв. м		
№ характерной точки	X. м	Y.м
1	4924442.86	4376364.92
2	4924441.86	4376364.90
3	4924441.87	4376363.90
4	4924442.87	4376363.92
1	4924442.86	4376364.92
91:02:006017:ЗУ1(2) Условное обозначение в графической части: 420 Площадь=1.00 кв. м		
№ характерной точки	X. м	Y.м
5	4924490.78	4376316.99
6	4924489.78	4376316.98
7	4924489.79	4376315.98
8	4924490.79	4376315.99
5	4924490.78	4376316.99
91:02:006017:ЗУ1(3) Условное обозначение в графической части: 421 Площадь=1.00 кв. м		
№ характерной точки	X. м	Y.м
9	4924598.70	4376199.85
10	4924597.70	4376199.83
11	4924597.71	4376198.83
12	4924598.71	4376198.85
9	4924598.70	4376199.85
91:02:006017:ЗУ1(4) Условное обозначение в графической части: 422 Площадь=1.00 кв. м		
№ характерной точки	X. м	Y.м
13	4924637.30	4376164.59
14	4924637.30	4376165.59

Изм.	Кол. уч.	Лист	№ док.	Подп.	Дата
------	----------	------	--------	-------	------

15	4924636.30	4376165.59
16	4924636.30	4376164.59
13	4924637.30	4376164.59
91:02:006017:3У1(5) Условное обозначение в графической части: 423 Площадь=1.00 кв. м		
№ характерной точки	X. м	Y.м
17	4924634.77	4376159.85
18	4924634.77	4376160.85
19	4924633.77	4376160.85
20	4924633.77	4376159.85
17	4924634.77	4376159.85
91:02:006017:3У1(6) Условное обозначение в графической части: 424 Площадь=1.00 кв. м		
№ характерной точки	X. м	Y.м
21	4924697.68	4376091.97
22	4924696.68	4376091.96
23	4924696.69	4376090.96
24	4924697.69	4376090.97
21	4924697.68	4376091.97
91:02:006017:3У1(7) Условное обозначение в графической части: 425 Площадь=1.00 кв. м		
№ характерной точки	X. м	Y.м
25	4924703.92	4376095.73
26	4924702.92	4376095.72
27	4924702.94	4376094.72
28	4924703.94	4376094.73
25	4924703.92	4376095.73
91:02:006017:3У1(8) Условное обозначение в графической части: 426 Площадь=1.00 кв. м		
№ характерной точки	X. м	Y.м
29	4924705.94	4376085.95
30	4924704.94	4376085.94
31	4924704.95	4376084.94
32	4924705.95	4376084.95
29	4924705.94	4376085.95
91:02:006017:3У1(9) Условное обозначение в графической части: 427 Площадь=1.00 кв. м		
№ характерной точки	X. м	Y.м
33	4924724.14	4376058.50
34	4924724.14	4376059.50
35	4924723.14	4376059.50
36	4924723.14	4376058.50
33	4924724.14	4376058.50
91:02:006017:3У1(10) Условное обозначение в графической части: 428 Площадь=1.00 кв. м		
№ характерной точки	X. м	Y.м
37	4924804.60	4375973.37
38	4924803.60	4375973.36
39	4924803.61	4375972.36
40	4924804.61	4375972.37
37	4924804.60	4375973.37
91:02:006017:3У1(11) Условное обозначение в графической части: 429 Площадь=1.00 кв. м		
№ характерной точки	X. м	Y.м
41	4924811.98	4375980.40
42	4924810.98	4375980.38
43	4924810.99	4375979.38
44	4924811.99	4375979.40
41	4924811.98	4375980.40
91:02:006017:3У1(12) Условное обозначение в графической части: 430 Площадь=1.00 кв. м		
№ характерной точки	X. м	Y.м
45	4924827.28	4375964.56
46	4924826.28	4375964.54
47	4924826.30	4375963.54
48	4924827.30	4375963.56

Изм.	Кол. уч.	Лист	№ док.	Подп.	Дата

45

4924827.28

4375964.56

Перечень координат характерных точек границ образуемого земельного участка
91:02:006017:ЗУ2 необходимого к образованию для государственных или муниципальных нужд
для эксплуатации линейного объекта «Строительство кольцевого газопровода высокого давления от ГРС-1, через Балаклаву,
Фиолент к бухте Казачья, г. Севастополь»

— Многоконтурный, состоящий из 20 контуров

— Назначение: Под ковера

— Площадь: 20 кв.м

91:02:006017:ЗУ2(1) Условное обозначение в графической части: 431 Площадь=1.00 кв. м		
№ характерной точки	Х. м	У.м
1	4924449.09	4376356.33
2	4924448.09	4376356.37
3	4924448.05	4376355.37
4	4924449.05	4376355.33
1	4924449.09	4376356.33
91:02:006017:ЗУ2(2) Условное обозначение в графической части: 432 Площадь=1.00 кв. м		
№ характерной точки	Х. м	У.м
5	4924452.60	4376352.04
6	4924451.60	4376352.08
7	4924451.56	4376351.08
8	4924452.56	4376351.04
5	4924452.60	4376352.04
91:02:006017:ЗУ2(3) Условное обозначение в графической части: 433 Площадь=1.00 кв. м		
№ характерной точки	Х. м	У.м
9	4924454.84	4376349.38
10	4924453.84	4376349.42
11	4924453.80	4376348.42
12	4924454.80	4376348.38
9	4924454.84	4376349.38
91:02:006017:ЗУ2(4) Условное обозначение в графической части: 434 Площадь=1.00 кв. м		
№ характерной точки	Х. м	У.м
13	4924460.77	4376343.61
14	4924459.77	4376343.65
15	4924459.73	4376342.65
16	4924460.73	4376342.61
13	4924460.77	4376343.61
91:02:006017:ЗУ2(5) Условное обозначение в графической части: 435 Площадь=1.00 кв. м		
№ характерной точки	Х. м	У.м
17	4924473.11	4376331.76
18	4924472.11	4376331.80
19	4924472.07	4376330.80
20	4924473.07	4376330.76
17	4924473.11	4376331.76
91:02:006017:ЗУ2(6) Условное обозначение в графической части: 436 Площадь=1.00 кв. м		
№ характерной точки	Х. м	У.м
21	4924475.19	4376329.66
22	4924474.19	4376329.69
23	4924474.16	4376328.69
24	4924475.15	4376328.66
21	4924475.19	4376329.66
91:02:006017:ЗУ2(7) Условное обозначение в графической части: 437 Площадь=1.00 кв. м		
№ характерной точки	Х. м	У.м
25	4924637.46	4376164.48
26	4924636.46	4376164.48
27	4924636.46	4376163.48
28	4924637.46	4376163.48
25	4924637.46	4376164.48
91:02:006017:ЗУ2(8) Условное обозначение в графической части: 438 Площадь=1.00 кв. м		

Изм.	Кол. уч.	Лист	№ док.	Подп.	Дата

48.2.2021-ДПТ

Лист

51

№ характерной точки	X. м	Y. м
29	4924636.41	4376162.61
30	4924636.41	4376163.61
31	4924635.41	4376163.61
32	4924635.41	4376162.61
29	4924636.41	4376162.61
91:02:006017:3У2(9) Условное обозначение в графической части: 439 Площадь=1.00 кв. м		
№ характерной точки	X. м	Y. м
33	4924633.76	4376161.02
34	4924634.76	4376161.02
35	4924634.76	4376162.02
36	4924633.76	4376162.02
33	4924633.76	4376161.02
91:02:006017:3У2(10) Условное обозначение в графической части: 440 Площадь=1.00 кв. м		
№ характерной точки	X. м	Y. м
37	4924641.73	4376159.11
38	4924641.73	4376160.11
39	4924640.73	4376160.11
40	4924640.73	4376159.11
37	4924641.73	4376159.11
91:02:006017:3У2(11) Условное обозначение в графической части: 441 Площадь=1.00 кв. м		
№ характерной точки	X. м	Y. м
41	4924698.86	4376092.11
42	4924697.86	4376092.15
43	4924697.82	4376091.15
44	4924698.82	4376091.11
41	4924698.86	4376092.11
91:02:006017:3У2(12) Условное обозначение в графической части: 442 Площадь=1.00 кв. м		
№ характерной точки	X. м	Y. м
45	4924700.95	4376094.16
46	4924699.95	4376094.19
47	4924699.91	4376093.19
48	4924700.91	4376093.16
45	4924700.95	4376094.16
91:02:006017:3У2(13) Условное обозначение в графической части: 443 Площадь=1.00 кв. м		
№ характерной точки	X. м	Y. м
49	4924702.83	4376095.94
50	4924701.83	4376095.97
51	4924701.79	4376094.97
52	4924702.79	4376094.94
49	4924702.83	4376095.94
91:02:006017:3У2(14) Условное обозначение в графической части: 444 Площадь=1.00 кв. м		
№ характерной точки	X. м	Y. м
53	4924787.25	4375989.68
54	4924787.25	4375990.68
55	4924786.25	4375990.68
56	4924786.25	4375989.68
53	4924787.25	4375989.68
91:02:006017:3У2(15) Условное обозначение в графической части: 445 Площадь=1.00 кв. м		
№ характерной точки	X. м	Y. м
57	4924804.68	4375972.16
58	4924803.69	4375972.20
59	4924803.65	4375971.20
60	4924804.65	4375971.16
57	4924804.68	4375972.16
91:02:006017:3У2(16) Условное обозначение в графической части: 446 Площадь=1.00 кв. м		
№ характерной точки	X. м	Y. м
61	4924807.52	4375974.69

Изм.	Кол. уч.	Лист	№ док.	Подп.	Дата
------	----------	------	--------	-------	------

62	4924806.52	4375974.73
63	4924806.48	4375973.73
64	4924807.48	4375973.69
61	4924807.52	4375974.69
91:02:006017:3У2(17) Условное обозначение в графической части: 447 Площадь=1.00 кв. м		
№ характерной точки	Х. м	У.м
65	4924810.71	4375977.60
66	4924809.71	4375977.64
67	4924809.68	4375976.64
68	4924810.67	4375976.60
65	4924810.71	4375977.60
91:02:006017:3У2(18) Условное обозначение в графической части: 448 Площадь=1.00 кв. м		
№ характерной точки	Х. м	У.м
69	4924812.44	4375979.24
70	4924811.44	4375979.27
71	4924811.40	4375978.28
72	4924812.40	4375978.24
69	4924812.44	4375979.24
91:02:006017:3У2(19) Условное обозначение в графической части: 449 Площадь=1.00 кв. м		
№ характерной точки	Х. м	У.м
73	4924820.43	4375949.97
74	4924820.43	4375950.97
75	4924819.43	4375950.97
76	4924819.43	4375949.97
73	4924820.43	4375949.97
91:02:006017:3У2(20) Условное обозначение в графической части: 450 Площадь=1.00 кв. м		
№ характерной точки	Х. м	У.м
77	4924822.07	4375947.38
78	4924822.07	4375948.38
79	4924821.07	4375948.38
80	4924821.07	4375947.38
77	4924822.07	4375947.38

Перечень координат характерных точек границ образуемого земельного участка
91:02:006017:3У3 необходимого к образованию для государственных или муниципальных нужд
для эксплуатации линейного объекта «Строительство кольцевого газопровода высокого давления от ГРС-1, через Балаклаву,
Фиолент к бухте Казачья, г. Севастополь»

— Многоконтурный, состоящий из 9 контуров
— Назначение: Под Контрольно-измерительные пункты (КИП)
— Площадь: 9 кв.м

91:02:006017:3У3(1) Условное обозначение в графической части: 451 Площадь=1.00 кв. м		
№ характерной точки	Х. м	У.м
1	4924450.00	4376353.71
2	4924450.57	4376354.53
3	4924449.75	4376355.11
4	4924449.18	4376354.29
1	4924450.00	4376353.71
91:02:006017:3У3(2) Условное обозначение в графической части: 452 Площадь=1.00 кв. м		
№ характерной точки	Х. м	У.м
5	4924462.03	4376340.94
6	4924462.60	4376341.76
7	4924461.78	4376342.34
8	4924461.21	4376341.52
5	4924462.03	4376340.94
91:02:006017:3У3(3) Условное обозначение в графической части: 453 Площадь=1.00 кв. м		
№ характерной точки	Х. м	У.м
9	4924634.53	4376162.05
10	4924635.45	4376162.44
11	4924635.06	4376163.36
12	4924634.14	4376162.97
9	4924634.53	4376162.05

Изм.	Кол. уч.	Лист	№ док.	Подп.	Дата
------	----------	------	--------	-------	------

91:02:006017:ЗУ3(4) Условное обозначение в графической части: 454 Площадь=1.00 кв. м		
№ характерной точки	Х. м	У.м
13	4924685.92	4376112.30
14	4924686.67	4376112.96
15	4924686.00	4376113.71
16	4924685.26	4376113.05
13	4924685.92	4376112.30
91:02:006017:ЗУ3(5) Условное обозначение в графической части: 455 Площадь=1.00 кв. м		
№ характерной точки	Х. м	У.м
17	4924684.59	4376111.38
18	4924685.34	4376112.04
19	4924684.67	4376112.79
20	4924683.93	4376112.13
17	4924684.59	4376111.38
91:02:006017:ЗУ3(6) Условное обозначение в графической части: 456 Площадь=1.00 кв. м		
№ характерной точки	Х. м	У.м
21	4924699.74	4376094.40
22	4924700.31	4376095.22
23	4924699.49	4376095.80
24	4924698.92	4376094.98
21	4924699.74	4376094.40
91:02:006017:ЗУ3(7) Условное обозначение в графической части: 457 Площадь=1.00 кв. м		
№ характерной точки	Х. м	У.м
25	4924788.25	4375990.60
26	4924788.82	4375991.42
27	4924788.00	4375992.00
28	4924787.43	4375991.18
25	4924788.25	4375990.60
91:02:006017:ЗУ3(8) Условное обозначение в графической части: 458 Площадь=1.00 кв. м		
№ характерной точки	Х. м	У.м
29	4924808.26	4375974.38
30	4924808.83	4375975.20
31	4924808.01	4375975.78
32	4924807.44	4375974.96
29	4924808.26	4375974.38
91:02:006017:ЗУ3(9) Условное обозначение в графической части: 459 Площадь=1.00 кв. м		
№ характерной точки	Х. м	У.м
33	4924820.30	4375948.21
34	4924821.15	4375948.76
35	4924820.59	4375949.59
36	4924819.76	4375949.04
33	4924820.30	4375948.21

Перечень координат характерных точек границ образуемого земельного участка
91:02:006007:ЗУ1 необходимого к образованию для государственных или муниципальных нужд
для эксплуатации линейного объекта «Строительство кольцевого газопровода высокого давления от ГРС-1, через Балаклаву,
Фиолент к бухте Казачья, г. Севастополь»
— Многоконтурный, состоящий из 4 контуров
— Назначение: Под опознавательные столбики
— Площадь: 4 кв.м

91:02:006007:ЗУ1(1) Условное обозначение в графической части: 460 Площадь=1.00 кв. м		
№ характерной точки	Х. м	У.м
1	4924846.65	4375932.72
2	4924845.65	4375932.71
3	4924845.66	4375931.71
4	4924846.66	4375931.72
1	4924846.65	4375932.72
91:02:006007:ЗУ1(2) Условное обозначение в графической части: 461 Площадь=1.00 кв. м		
№ характерной точки	Х. м	У.м

Изм.	Кол. уч.	Лист	№ док.	Подп.	Дата
------	----------	------	--------	-------	------

5	4924848.18	4375913.91
6	4924847.18	4375913.89
7	4924847.20	4375912.89
8	4924848.20	4375912.91
5	4924848.18	4375913.91
91:02:006007:3У1(3) Условное обозначение в графической части: 462 Площадь=1.00 кв. м		
№ характерной точки	Х. м	У.м
9	4924843.01	4375909.87
10	4924842.01	4375909.85
11	4924842.02	4375908.85
12	4924843.02	4375908.87
9	4924843.01	4375909.87
91:02:006007:3У1(4) Условное обозначение в графической части: 463 Площадь=1.00 кв. м		
№ характерной точки	Х. м	У.м
13	4924877.32	4375690.95
14	4924876.32	4375690.94
15	4924876.33	4375689.94
16	4924877.33	4375689.95
13	4924877.32	4375690.95

Перечень координат характерных точек границ образуемого земельного участка
91:02:006007:3У2 необходимого к образованию для государственных или муниципальных нужд
для эксплуатации линейного объекта «Строительство кольцевого газопровода высокого давления от ГРС-1, через Балаклаву,
Фиолент к бухте Казачья, г. Севастополь»

— Многоконтурный, состоящий из 9 контуров

— Назначение: Под ковера

— Площадь: 9 кв.м

91:02:006007:3У2(1) Условное обозначение в графической части: 464 Площадь=1.00 кв. м		
№ характерной точки	Х. м	У.м
1	4924847.95	4375914.96
2	4924846.95	4375915.00
3	4924846.92	4375914.00
4	4924847.91	4375913.96
1	4924847.95	4375914.96
91:02:006007:3У2(2) Условное обозначение в графической части: 465 Площадь=1.00 кв. м		
№ характерной точки	Х. м	У.м
5	4924846.24	4375913.72
6	4924845.24	4375913.75
7	4924845.20	4375912.75
8	4924846.20	4375912.72
5	4924846.24	4375913.72
91:02:006007:3У2(3) Условное обозначение в графической части: 466 Площадь=1.00 кв. м		
№ характерной точки	Х. м	У.м
9	4924844.23	4375912.20
10	4924843.23	4375912.24
11	4924843.19	4375911.24
12	4924844.19	4375911.20
9	4924844.23	4375912.20
91:02:006007:3У2(4) Условное обозначение в графической части: 467 Площадь=1.00 кв. м		
№ характерной точки	Х. м	У.м
13	4924842.00	4375910.54
14	4924841.00	4375910.58
15	4924840.97	4375909.58
16	4924841.97	4375909.54
13	4924842.00	4375910.54
91:02:006007:3У2(5) Условное обозначение в графической части: 468 Площадь=1.00 кв. м		
№ характерной точки	Х. м	У.м
17	4924840.29	4375897.89
18	4924839.29	4375897.89
19	4924839.29	4375896.89
20	4924840.29	4375896.89

Изм.	Кол. уч.	Лист	№ док.	Подп.	Дата
------	----------	------	--------	-------	------

17	4924840.29	4375897.89
91:02:006007:3У2(6) Условное обозначение в графической части: 469 Площадь=1.00 кв. м		
№ характерной точки	Х. м	У.м
21	4924853.54	4375840.87
22	4924852.54	4375840.91
23	4924852.50	4375839.91
24	4924853.50	4375839.87
21	4924853.54	4375840.87
91:02:006007:3У2(7) Условное обозначение в графической части: 470 Площадь=1.00 кв. м		
№ характерной точки	Х. м	У.м
25	4924873.86	4375710.31
26	4924872.86	4375710.36
27	4924872.82	4375709.35
28	4924873.81	4375709.31
25	4924873.86	4375710.31
91:02:006007:3У2(8) Условное обозначение в графической части: 471 Площадь=1.00 кв. м		
№ характерной точки	Х. м	У.м
29	4924874.05	4375708.83
30	4924873.05	4375708.86
31	4924873.01	4375707.86
32	4924874.01	4375707.83
29	4924874.05	4375708.83
91:02:006007:3У2(9) Условное обозначение в графической части: 472 Площадь=1.00 кв. м		
№ характерной точки	Х. м	У.м
33	4924877.17	4375692.00
34	4924876.17	4375692.04
35	4924876.13	4375691.04
36	4924877.13	4375691.00
33	4924877.17	4375692.00

Перечень координат характерных точек границ образуемого земельного участка
91:02:006007:3У3 необходимого к образованию для государственных или муниципальных нужд
для эксплуатации линейного объекта «Строительство кольцевого газопровода высокого давления от ГРС-1, через Балаклаву,
Фиолент к бухте Казачья, г. Севастополь»
— Многоконтурный, состоящий из 4 контуров
— Назначение: Под Контрольно-измерительные пункты (КИП)
— Площадь: 4 кв.м

91:02:006007:3У3(1) Условное обозначение в графической части: 473 Площадь=1.00 кв. м		
№ характерной точки	Х. м	У.м
1	4924844.67	4375911.77
2	4924845.45	4375912.39
3	4924844.83	4375913.18
4	4924844.05	4375912.56
1	4924844.67	4375911.77
91:02:006007:3У3(2) Условное обозначение в графической части: 474 Площадь=1.00 кв. м		
№ характерной точки	Х. м	У.м
5	4924874.19	4375708.68
6	4924875.18	4375708.86
7	4924874.99	4375709.84
8	4924874.01	4375709.66
5	4924874.19	4375708.68
91:02:006007:3У3(3) Условное обозначение в графической части: 475 Площадь=1.00 кв. м		
№ характерной точки	Х. м	У.м
9	4924870.03	4375707.31
10	4924871.02	4375707.49
11	4924870.83	4375708.47
12	4924869.85	4375708.29
9	4924870.03	4375707.31
91:02:006007:3У3(4) Условное обозначение в графической части: 476 Площадь=1.00 кв. м		

Изм.	Кол. уч.	Лист	№ док.	Подп.	Дата
------	----------	------	--------	-------	------

№ характерной точки	X. м	Y. м
13	4924874.18	4375690.77
14	4924875.16	4375690.94
15	4924874.98	4375691.93
16	4924874.00	4375691.75
13	4924874.18	4375690.77

Перечень координат характерных точек границ образуемого земельного участка
91:02:006006:ЗУ1 необходимого к образованию для государственных или муниципальных нужд
для эксплуатации линейного объекта «Строительство кольцевого газопровода высокого давления от ГРС-1, через Балаклаву,
Фиолент к бухте Казачья, г. Севастополь»

— Назначение: Под Опознавательный столбик

— Площадь: 1 кв.м

— Условное обозначение в графической части:477

№ характерной точки	X. м	Y. м
1	4925749.83	4374911.84
2	4925748.83	4374911.83
3	4925748.84	4374910.83
4	4925749.84	4374910.84
1	4925749.83	4374911.84

Перечень координат характерных точек границ образуемого земельного участка
91:02:006006:ЗУ2 необходимого к образованию для государственных или муниципальных нужд
для эксплуатации линейного объекта «Строительство кольцевого газопровода высокого давления от ГРС-1, через Балаклаву,
Фиолент к бухте Казачья, г. Севастополь»

— Многоконтурный, состоящий из 6 контуров

— Назначение: Под ковра

— Площадь: 6 кв.м

91:02:006006:ЗУ2(1) Условное обозначение в графической части: 478 Площадь=1.00 кв. м		
№ характерной точки	X. м	Y. м
1	4925749.25	4374909.02
2	4925748.25	4374909.05
3	4925748.21	4374908.05
4	4925749.21	4374908.02
1	4925749.25	4374909.02
91:02:006006:ЗУ2(2) Условное обозначение в графической части: 479 Площадь=1.00 кв. м		
№ характерной точки	X. м	Y. м
5	4925750.95	4374911.48
6	4925749.95	4374911.52
7	4925749.91	4374910.52
8	4925750.91	4374910.48
5	4925750.95	4374911.48
91:02:006006:ЗУ2(3) Условное обозначение в графической части: 480 Площадь=1.00 кв. м		
№ характерной точки	X. м	Y. м
9	4925754.65	4374909.23
10	4925753.65	4374909.26
11	4925753.61	4374908.26
12	4925754.61	4374908.23
9	4925754.65	4374909.23
91:02:006006:ЗУ2(4) Условное обозначение в графической части: 481 Площадь=1.00 кв. м		
№ характерной точки	X. м	Y. м
13	4925764.51	4374902.75
14	4925763.51	4374902.79
15	4925763.47	4374901.79
16	4925764.47	4374901.75
13	4925764.51	4374902.75
91:02:006006:ЗУ2(5) Условное обозначение в графической части: 482 Площадь=1.00 кв. м		
№ характерной точки	X. м	Y. м
17	4925769.89	4374899.19
18	4925768.89	4374899.23
19	4925768.85	4374898.23
20	4925769.85	4374898.20
17	4925769.89	4374899.19
91:02:006006:ЗУ2(6) Условное обозначение в графической части: 483		

Изм.	Кол. уч.	Лист	№ док.	Подп.	Дата
------	----------	------	--------	-------	------

Площадь=1.00 кв. м		
№ характерной точки	X. м	Y.м
21	4925772.32	4374897.71
22	4925771.32	4374897.75
23	4925771.28	4374896.75
24	4925772.28	4374896.71
21	4925772.32	4374897.71

Перечень координат характерных точек границ образуемого земельного участка 91:02:006006:ЗУ2 необходимого к образованию для государственных или муниципальных нужд для эксплуатации линейного объекта «Строительство кольцевого газопровода высокого давления от ГРС-1, через Балаклаву, Фиолент к бухте Казачья, г. Севастополь»

- Многоконтурный, состоящий из 2 контуров
- Назначение: Контрольно-измерительный пункт (КИП)
- Площадь: 2 кв.м

91:02:006006:ЗУ3(1) Условное обозначение в графической части: 484 Площадь=1.00 кв. м		
№ характерной точки	X. м	Y.м
1	4925764.75	4374901.24
2	4925764.82	4374902.24
3	4925765.82	4374902.17
4	4925765.75	4374901.18
1	4925764.75	4374901.24
91:02:006006:ЗУ3(2) Условное обозначение в графической части: 485 Площадь=1.00 кв. м		
№ характерной точки	X. м	Y.м
5	4925770.65	4374897.02
6	4925771.14	4374897.90
7	4925770.27	4374898.38
8	4925769.78	4374897.51
5	4925770.65	4374897.02

Таблица 63

Перечень координат характерных точек границ образуемого земельного участка 91:02:006033:ЗУ1 необходимого к образованию для государственных или муниципальных нужд для эксплуатации линейного объекта «Строительство кольцевого газопровода высокого давления от ГРС-1, через Балаклаву, Фиолент к бухте Казачья, г. Севастополь»

- Многоконтурный, состоящий из 2 контуров
- Назначение: Под ковра
- Площадь: 2 кв.м

91:02:006033:ЗУ1(1) Условное обозначение в графической части: :ЗУ1(1) Площадь=1.00 кв. м		
№ характерной точки	X. м	Y.м
1	4922677.06	4377980.90
2	4922677.06	4377981.90
3	4922676.06	4377981.90
4	4922676.06	4377980.90
1	4922677.06	4377980.90
91:02:006033:ЗУ1(2) Условное обозначение в графической части: :ЗУ1(2) Площадь=1.00 кв. м		
№ характерной точки	X. м	Y.м
5	4922699.64	4377973.64
6	4922700.64	4377973.64
7	4922700.64	4377974.64
8	4922699.64	4377974.64
5	4922699.64	4377973.64

Таблица 64

Перечень координат характерных точек границ образуемого земельного участка 91:02:006033:ЗУ2 необходимого к образованию для государственных или муниципальных нужд для эксплуатации линейного объекта «Строительство кольцевого газопровода высокого давления от ГРС-1, через Балаклаву, Фиолент к бухте Казачья, г. Севастополь»

- Назначение: Под Контрольно-измерительный пункт (КИП)
- Площадь: 1 кв.м
- Условное обозначение в графической части: :ЗУ2

№ характерной точки	X. м	Y.м
1	4922709.00	4377970.95
2	4922709.35	4377971.89
3	4922710.28	4377971.55
4	4922709.94	4377970.61
1	4922709.00	4377970.95

Таблица 65

Перечень координат характерных точек границ образуемого земельного участка
 91:02:005010:3У1 необходимого к образованию для государственных или муниципальных нужд
 для эксплуатации линейного объекта «Строительство кольцевого газопровода высокого давления от ГРС-1, через Балаклаву,
 Фиолент к бухте Казачья, г. Севастополь»

— Многоконтурный, состоящий из 15 контуров

— Назначение: Под опознавательные столбики

— Площадь: 15 кв.м

91:02:005010:3У1(1) Условное обозначение в графической части: 221 Площадь=1.00 кв. м		
№ характерной точки	Х. м	У.м
1	4923585.50	4376808.62
2	4923584.50	4376808.60
3	4923584.52	4376807.60
4	4923585.52	4376807.62
1	4923585.50	4376808.62
91:02:005010:3У1(2) Условное обозначение в графической части: 222 Площадь=1.00 кв. м		
№ характерной точки	Х. м	У.м
5	4923644.85	4376817.70
6	4923644.85	4376818.70
7	4923643.85	4376818.70
8	4923643.85	4376817.70
5	4923644.85	4376817.70
91:02:005010:3У1(3) Условное обозначение в графической части: 223 Площадь=1.00 кв. м		
№ характерной точки	Х. м	У.м
9	4923914.74	4376692.61
10	4923913.74	4376692.59
11	4923913.76	4376691.60
12	4923914.76	4376691.61
9	4923914.74	4376692.61
91:02:005010:3У1(4) Условное обозначение в графической части: 224 Площадь=1.00 кв. м		
№ характерной точки	Х. м	У.м
13	4923961.66	4376660.00
14	4923960.66	4376659.98
15	4923960.67	4376658.98
16	4923961.67	4376659.00
13	4923961.66	4376660.00
91:02:005010:3У1(5) Условное обозначение в графической части: 225 Площадь=1.00 кв. м		
№ характерной точки	Х. м	У.м
17	4924867.21	4375579.31
18	4924868.21	4375579.31
19	4924868.21	4375580.31
20	4924867.21	4375580.31
17	4924867.21	4375579.31
91:02:005010:3У1(6) Условное обозначение в графической части: 226 Площадь=1.00 кв. м		
№ характерной точки	Х. м	У.м
21	4924870.28	4375579.50
22	4924869.28	4375579.49
23	4924869.30	4375578.49
24	4924870.30	4375578.50
21	4924870.28	4375579.50
91:02:005010:3У1(7) Условное обозначение в графической части: 227 Площадь=1.00 кв. м		
№ характерной точки	Х. м	У.м
25	4924878.22	4375581.07
26	4924877.22	4375581.06
27	4924877.23	4375580.06
28	4924878.23	4375580.07
25	4924878.22	4375581.07
91:02:005010:3У1(8) Условное обозначение в графической части: 228 Площадь=1.00 кв. м		

Изм.	Кол. уч.	Лист	№ док.	Подп.	Дата

48.2.2021-ДПТ

Лист

59

№ характерной точки	X. м	Y. м
29	4924889.98	4375448.33
30	4924889.98	4375449.33
31	4924888.98	4375449.33
32	4924888.98	4375448.33
29	4924889.98	4375448.33
91:02:005010:ЗУ1(9) Условное обозначение в графической части: 229 Площадь=1.00 кв. м		
№ характерной точки	X. м	Y. м
33	4924893.44	4375446.18
34	4924893.44	4375447.18
35	4924892.44	4375447.18
36	4924892.44	4375446.18
33	4924893.44	4375446.18
91:02:005010:ЗУ1(10) Условное обозначение в графической части: 230 Площадь=1.00 кв. м		
№ характерной точки	X. м	Y. м
37	4924917.95	4375299.96
38	4924917.95	4375300.96
39	4924916.95	4375300.96
40	4924916.95	4375299.96
37	4924917.95	4375299.96
91:02:005010:ЗУ1(11) Условное обозначение в графической части: 231 Площадь=1.00 кв. м		
№ характерной точки	X. м	Y. м
41	4924922.25	4375291.37
42	4924922.25	4375292.37
43	4924921.25	4375292.37
44	4924921.25	4375291.37
41	4924922.25	4375291.37
91:02:005010:ЗУ1(12) Условное обозначение в графической части: 232 Площадь=1.00 кв. м		
№ характерной точки	X. м	Y. м
45	4924914.26	4375284.79
46	4924915.26	4375284.79
47	4924915.26	4375285.79
48	4924914.26	4375285.79
45	4924914.26	4375284.79
91:02:005010:ЗУ1(13) Условное обозначение в графической части: 233 Площадь=1.00 кв. м		
№ характерной точки	X. м	Y. м
49	4924924.64	4375270.19
50	4924923.64	4375270.17
51	4924923.65	4375269.17
52	4924924.65	4375269.19
49	4924924.64	4375270.19
91:02:005010:ЗУ1(14) Условное обозначение в графической части: 234 Площадь=1.00 кв. м		
№ характерной точки	X. м	Y. м
53	4924936.38	4375253.57
54	4924936.38	4375254.57
55	4924935.38	4375254.57
56	4924935.38	4375253.57
53	4924936.38	4375253.57
91:02:005010:ЗУ1(15) Условное обозначение в графической части: 235 Площадь=1.00 кв. м		
№ характерной точки	X. м	Y. м
57	4924945.91	4375246.92
58	4924944.91	4375246.91
59	4924944.92	4375245.91
60	4924945.92	4375245.92
57	4924945.91	4375246.92

Перечень координат характерных точек границ образуемого земельного участка
91:02:005010:ЗУ2 необходимого к образованию для государственных или муниципальных нужд
для эксплуатации линейного объекта «Строительство кольцевого газопровода высокого давления от ГРС-1, через Балаклаву,
Фиолент к бухте Казачья, г. Севастополь»
— Многоконтурный, состоящий из 17 контуров

Изм.	Кол. уч.	Лист	№ док.	Подп.	Дата
------	----------	------	--------	-------	------

48.2.2021-ДПТ

Лист

60

— Назначение: Под ковра

— Площадь: 17 кв.м

91:02:005010:3У2(1) Условное обозначение в графической части: 236 Площадь=1.00 кв. м		
№ характерной точки	Х. м	У.м
1	4923584.50	4376806.47
2	4923584.50	4376807.47
3	4923583.50	4376807.47
4	4923583.50	4376806.47
1	4923584.50	4376806.47
91:02:005010:3У2(2) Условное обозначение в графической части: 237 Площадь=1.00 кв. м		
№ характерной точки	Х. м	У.м
5	4923961.74	4376658.89
6	4923960.74	4376658.93
7	4923960.70	4376657.93
8	4923961.70	4376657.89
5	4923961.74	4376658.89
91:02:005010:3У2(3) Условное обозначение в графической части: 238 Площадь=1.00 кв. м		
№ характерной точки	Х. м	У.м
9	4923963.93	4376659.84
10	4923962.93	4376659.87
11	4923962.90	4376658.87
12	4923963.89	4376658.84
9	4923963.93	4376659.84
91:02:005010:3У2(4) Условное обозначение в графической части: 239 Площадь=1.00 кв. м		
№ характерной точки	Х. м	У.м
13	4924872.07	4375605.85
14	4924873.07	4375605.85
15	4924873.07	4375606.85
16	4924872.07	4375606.85
13	4924872.07	4375605.85
91:02:005010:3У2(5) Условное обозначение в графической части :240 Площадь=1.00 кв. м		
№ характерной точки	Х. м	У.м
17	4924875.97	4375580.86
18	4924876.97	4375580.86
19	4924876.97	4375581.86
20	4924875.97	4375581.86
17	4924875.97	4375580.86
91:02:005010:3У2(6) Условное обозначение в графической части: 241 Площадь=1.00 кв. м		
№ характерной точки	Х. м	У.м
21	4924874.05	4375581.19
22	4924873.05	4375581.23
23	4924873.01	4375580.23
24	4924874.01	4375580.19
21	4924874.05	4375581.19
91:02:005010:3У2(7) Условное обозначение в графической части: 242 Площадь=1.00 кв. м		
№ характерной точки	Х. м	У.м
25	4924871.80	4375580.77
26	4924870.80	4375580.81
27	4924870.76	4375579.81
28	4924871.76	4375579.77
25	4924871.80	4375580.77
91:02:005010:3У2(8) Условное обозначение в графической части: 243 Площадь=1.00 кв. м		
№ характерной точки	Х. м	У.м
29	4924869.35	4375580.50
30	4924868.35	4375580.50
31	4924868.35	4375579.50
32	4924869.35	4375579.50
29	4924869.35	4375580.50

Изм.	Кол. уч.	Лист	№ док.	Подп.	Дата

48.2.2021-ДПТ

Лист

61

91:02:005010:3У2(9) Условное обозначение в графической части: 244 Площадь=1.00 кв. м		
№ характерной точки	Х. м	У.м
33	4924887.36	4375459.83
34	4924887.36	4375460.83
35	4924886.36	4375460.83
36	4924886.36	4375459.83
33	4924887.36	4375459.83
91:02:005010:3У2(10) Условное обозначение в графической части: 245 Площадь=1.00 кв. м		
№ характерной точки	Х. м	У.м
37	4924889.13	4375447.20
38	4924889.13	4375448.20
39	4924888.13	4375448.20
40	4924888.13	4375447.20
37	4924889.13	4375447.20
91:02:005010:3У2(11) Условное обозначение в графической части: 246 Площадь=1.00 кв. м		
№ характерной точки	Х. м	У.м
41	4924890.64	4375446.54
45	4924890.64	4375447.54
43	4924889.64	4375447.54
44	4924889.64	4375446.54
41	4924890.64	4375446.54
91:02:005010:3У2(12) Условное обозначение в графической части: 247 Площадь=1.00 кв. м		
№ характерной точки	Х. м	У.м
45	4924892.31	4375446.80
46	4924891.31	4375446.80
47	4924891.31	4375445.80
48	4924892.31	4375445.80
45	4924892.31	4375446.80
91:02:005010:3У2(13) Условное обозначение в графической части: 248 Площадь=1.00 кв. м		
№ характерной точки	Х. м	У.м
49	4924921.06	4375291.33
50	4924921.06	4375292.33
51	4924920.06	4375292.33
52	4924920.06	4375291.33
49	4924921.06	4375291.33
91:02:005010:3У2(14) Условное обозначение в графической части: 249 Площадь=1.00 кв. м		
№ характерной точки	Х. м	У.м
53	4924919.79	4375290.47
54	4924918.79	4375290.47
55	4924918.79	4375289.47
56	4924919.79	4375289.47
53	4924919.79	4375290.47
91:02:005010:3У2(15) Условное обозначение в графической части: 250 Площадь=1.00 кв. м		
№ характерной точки	Х. м	У.м
57	4924917.35	4375286.21
58	4924917.35	4375287.21
59	4924916.35	4375287.21
60	4924916.35	4375286.21
57	4924917.35	4375286.21
91:02:005010:3У2(16) Условное обозначение в графической части: 251 Площадь=1.00 кв. м		
№ характерной точки	Х. м	У.м
61	4924916.44	4375284.62
62	4924916.44	4375285.62
63	4924915.44	4375285.62
64	4924915.44	4375284.62
61	4924916.44	4375284.62
91:02:005010:3У2(17) Условное обозначение в графической части: 252		

Изм.	Кол. уч.	Лист	№ док.	Подп.	Дата
------	----------	------	--------	-------	------

48.2.2021-ДПТ

Лист

62

Площадь=1.00 кв. м		
№ характерной точки	X. м	Y.м
65	4924945.99	4375245.74
66	4924944.99	4375245.78
67	4924944.95	4375244.78
68	4924945.95	4375244.74
65	4924945.99	4375245.74

Перечень координат характерных точек границ образуемого земельного участка
 91:02:005010:ЗУ3 необходимого к образованию для государственных или муниципальных нужд
 для эксплуатации линейного объекта «Строительство кольцевого газопровода высокого давления от ГРС-1, через Балаклаву,
 Фиолент к бухте Казачья, г. Севастополь»

— Многоконтурный, состоящий из 8 контуров
 — Назначение: Под Контрольно-измерительные пункты (КИП)
 — Площадь: 8 кв.м

91:02:005010:ЗУ3(1) Условное обозначение в графической части: 253 Площадь=1.00 кв. м		
№ характерной точки	X. м	Y.м
1	4923583.33	4376814.08
2	4923583.32	4376815.08
3	4923584.32	4376815.09
4	4923584.33	4376814.09
1	4923583.33	4376814.08
91:02:005010:ЗУ3(2) Условное обозначение в графической части: 254 Площадь=1.00 кв. м		
№ характерной точки	X. м	Y.м
5	4923583.33	4376812.58
6	4923583.31	4376813.58
7	4923584.31	4376813.59
8	4923584.33	4376812.59
5	4923583.33	4376812.58
91:02:005010:ЗУ3(3) Условное обозначение в графической части: 255 Площадь=1.00 кв. м		
№ характерной точки	X. м	Y.м
9	4924869.65	4375580.52
10	4924870.63	4375580.70
11	4924870.45	4375581.69
12	4924869.47	4375581.50
9	4924869.65	4375580.52
91:02:005010:ЗУ3(4) Условное обозначение в графической части: 256 Площадь=1.00 кв. м		
№ характерной точки	X. м	Y.м
13	4924886.64	4375458.66
14	4924887.62	4375458.84
15	4924887.44	4375459.83
16	4924886.45	4375459.64
13	4924886.64	4375458.66
91:02:005010:ЗУ3(5) Условное обозначение в графической части: 257 Площадь=1.00 кв. м		
№ характерной точки	X. м	Y.м
17	4924890.25	4375445.47
18	4924891.25	4375445.49
19	4924891.22	4375446.49
20	4924890.22	4375446.47
17	4924890.25	4375445.47
91:02:005010:ЗУ3(6) Условное обозначение в графической части: 258 Площадь=1.00 кв. м		
№ характерной точки	X. м	Y.м
21	4924917.77	4375286.93
22	4924918.36	4375287.74
23	4924917.55	4375288.33
24	4924916.96	4375287.52
21	4924917.77	4375286.93
91:02:005010:ЗУ3(7) Условное обозначение в графической части: 259 Площадь=1.00 кв. м		
№ характерной точки	X. м	Y.м
25	4924948.08	4375247.73
26	4924948.71	4375248.51

Изм.	Кол. уч.	Лист	№ док.	Подп.	Дата
------	----------	------	--------	-------	------

27	4924947.93	4375249.13
28	4924947.30	4375248.36
25	4924948.08	4375247.73
91:02:005010:3У3(8) Условное обозначение в графической части: 260 Площадь=1.00 кв. м		
№ характерной точки	Х. м	У.м
29	4924953.96	4375254.99
30	4924954.61	4375255.75
31	4924953.85	4375256.40
32	4924953.20	4375255.64
29	4924953.96	4375254.99

Перечень координат характерных точек границ образуемого земельного участка
91:02:005008:3У1 необходимого к образованию для государственных или муниципальных нужд
для эксплуатации линейного объекта «Строительство кольцевого газопровода высокого давления от ГРС-1, через Балаклаву,
Фиолент к бухте Казачья, г. Севастополь»

- Многоконтурный, состоящий из 2 контуров
- Назначение: Под опознавательные столбики
- Площадь: 2 кв.м

91:02:005008:3У1 (1) Условное обозначение в графической части: 261 Площадь=1.00 кв. м		
№ характерной точки	Х. м	У.м
1	4925999.28	4374648.57
2	4925998.28	4374648.55
3	4925998.29	4374647.55
4	4925999.29	4374647.57
1	4925999.28	4374648.57
91:02:005008:3У1(2) Условное обозначение в графической части: 262 Площадь=1.00 кв. м		
№ характерной точки	Х. м	У.м
5	4926006.34	4374643.74
6	4926006.34	4374644.74
7	4926005.34	4374644.74
8	4926005.34	4374643.74
5	4926006.34	4374643.74

Перечень координат характерных точек границ образуемого земельного участка
91:02:005008:3У2 необходимого к образованию для государственных или муниципальных нужд
для эксплуатации линейного объекта «Строительство кольцевого газопровода высокого давления от ГРС-1, через Балаклаву,
Фиолент к бухте Казачья, г. Севастополь»

- Назначение: Под ковер
- Площадь: 1 кв.м
- Условное обозначение в графической части: 263

№ характерной точки	Х. м	У.м
1	4926005.91	4374645.02
2	4926005.91	4374646.02
3	4926004.91	4374646.02
4	4926004.91	4374645.02
1	4926005.91	4374645.02

Перечень координат характерных точек границ образуемого земельного участка
91:02:005008:3У3 необходимого к образованию для государственных или муниципальных нужд
для эксплуатации линейного объекта «Строительство кольцевого газопровода высокого давления от ГРС-1, через Балаклаву,
Фиолент к бухте Казачья, г. Севастополь»

- Назначение: Под КИП
- Площадь: 1 кв.м
- Условное обозначение в графической части: 264

№ характерной точки	Х. м	У.м
1	4926015.53	4374478.37
2	4926015.60	4374479.36
3	4926014.60	4374479.44
4	4926014.54	4374478.43
1	4926015.53	4374478.37

Перечень координат характерных точек границ образуемого земельного участка
91:02:005008:3У4 необходимого к образованию для государственных или муниципальных нужд
для эксплуатации линейного объекта «Строительство кольцевого газопровода высокого давления от ГРС-1, через Балаклаву,
Фиолент к бухте Казачья, г. Севастополь»

- Многоконтурный, состоящий из 3 контуров
- Назначение: Под ГРПБ-2 (Головной газорегуляторный пункт блочный-2)
- Площадь: 1342 кв.м

91:02:005008:3У4(1)

Условное обозначение в графической части: 265 Площадь=1168.52 кв. м		
№ характерной точки	X. м	Y.м
1	4926040.05	4374588.39
2	4926042.22	4374587.84
3	4926046.80	4374585.17
4	4926044.14	4374579.50
5	4926039.26	4374568.76
6	4926038.05	4374565.99
7	4926031.54	4374570.10
8	4925989.10	4374597.00
9	4925983.92	4374603.73
10	4925981.43	4374601.82
11	4925966.51	4374615.28
12	4925969.68	4374618.41
13	4925979.87	4374608.99
14	4925992.40	4374597.42
15	4926008.28	4374614.31
16	4926009.21	4374613.11
17	4926006.52	4374611.04
18	4926006.92	4374609.38
1	4926040.05	4374588.39
91:02:005008:3У4(2) Условное обозначение в графической части: 266 Площадь=157.79 кв. м		
№ характерной точки	X. м	Y.м
19	4925995.78	4374646.94
20	4925998.21	4374643.77
21	4925976.03	4374626.69
22	4925976.93	4374625.51
23	4925971.35	4374620.06
24	4925967.45	4374625.12
19	4925995.78	4374646.94
91:02:005008:3У4(3) Условное обозначение в графической части: 267 Площадь=16.11 кв. м		
№ характерной точки	X. м	Y.м
25	4926007.27	4374632.01
26	4926005.41	4374630.28
27	4926002.50	4374633.33
28	4926002.86	4374637.74
25	4926007.27	4374632.01

Перечень координат характерных точек границ образуемого земельного участка
91:02:005008:3У5 необходимого к образованию для государственных или муниципальных нужд
для эксплуатации линейного объекта «Строительство кольцевого газопровода высокого давления от ГРС-1, через Балаклаву,
Фиолент к бухте Казачья, г. Севастополь»

— Назначение: СКЗ (Станция катодной защиты)

— Площадь: 4 кв.м

— Условное обозначение в графической части:268

№ характерной точки	X. м	Y.м
1	4926003.06	4374584.88
2	4926004.41	4374586.35
3	4926002.94	4374587.70
4	4926001.59	4374586.23
1	4926003.06	4374584.88

Перечень координат характерных точек границ образуемого земельного участка
91:02:005008:3У6 необходимого к образованию для государственных или муниципальных нужд
для эксплуатации линейного объекта «Строительство кольцевого газопровода высокого давления от ГРС-1, через Балаклаву,
Фиолент к бухте Казачья, г. Севастополь»

— Многоконтурный, состоящий из 4 контуров

— Назначение: Под анодные заземлители

— Площадь: 4 кв.м

91:02:005008:3У6(1) Условное обозначение в графической части: 269 Площадь=1.00 кв. м		
№ характерной точки	X. м	Y.м
1	4926000.86	4374434.17
2	4926001.73	4374434.66
3	4926001.25	4374435.53
4	4926000.37	4374435.05
1	4926000.86	4374434.17
91:02:005008:3У6(2)		

Изм.	Кол. уч.	Лист	№ док.	Подп.	Дата
------	----------	------	--------	-------	------

Условное обозначение в графической части: 270 Площадь=1.00 кв. м		
№ характерной точки	Х. м	У.м
5	4925988.42	4374449.26
6	4925989.29	4374449.75
7	4925988.80	4374450.62
8	4925987.93	4374450.13
5	4925988.42	4374449.26
91:02:005008:3У6(3) Условное обозначение в графической части: 271 Площадь=1.00 кв. м		
№ характерной точки	Х. м	У.м
9	4926002.25	4374463.71
10	4926003.12	4374464.19
11	4926002.64	4374465.07
12	4926001.76	4374464.58
9	4926002.25	4374463.71
91:02:005008:3У6(4) Условное обозначение в графической части: 272 Площадь=1.00 кв. м		
№ характерной точки	Х. м	У.м
13	4926016.09	4374478.15
14	4926016.96	4374478.64
15	4926016.47	4374479.51
16	4926015.60	4374479.02
13	4926016.09	4374478.15

Перечень координат характерных точек границ образуемого земельного участка 91:02:005007:3У1 необходимого к образованию для государственных или муниципальных нужд для эксплуатации линейного объекта «Строительство кольцевого газопровода высокого давления от ГРС-1, через Балаклаву, Фиолент к бухте Казачья, г. Севастополь»

- Многоконтурный, состоящий из 4 контуров
- Назначение: Под опознавательные столбики
- Площадь: 4 кв.м

91:02:005007:3У1(1) Условное обозначение в графической части: 273 Площадь=1.00 кв. м		
№ характерной точки	Х. м	У.м
1	4926345.23	4374977.43
2	4926344.83	4374978.35
3	4926343.91	4374977.94
4	4926344.32	4374977.03
1	4926345.23	4374977.43
91:02:005007:3У1(2) Условное обозначение в графической части: 274 Площадь=1.00 кв. м		
№ характерной точки	Х. м	У.м
5	4926396.04	4375003.63
6	4926395.04	4375003.61
7	4926395.06	4375002.61
8	4926396.06	4375002.63
5	4926396.04	4375003.63
91:02:005007:3У1(3) Условное обозначение в графической части: 275 Площадь=1.00 кв. м		
№ характерной точки	Х. м	У.м
9	4926421.63	4375014.25
10	4926421.63	4375015.25
11	4926420.63	4375015.25
12	4926420.63	4375014.25
9	4926421.63	4375014.25
91:02:005007:3У1(4) Условное обозначение в графической части: 276 Площадь=1.00 кв. м		
№ характерной точки	Х. м	У.м
13	4926468.11	4375032.29
14	4926467.11	4375032.28
15	4926467.13	4375031.28
16	4926468.13	4375031.29
13	4926468.11	4375032.29

Перечень координат характерных точек границ образуемого земельного участка 91:02:005007:3У2 необходимого к образованию для государственных или муниципальных нужд для эксплуатации линейного объекта «Строительство кольцевого газопровода высокого давления от ГРС-1, через Балаклаву, Фиолент к бухте Казачья, г. Севастополь»

— Многоконтурный, состоящий из 4 контуров

— Назначение: Под коверы

— Площадь: 4 кв.м

91:02:005007:3У2(1) Условное обозначение в графической части: 277 Площадь=1.00 кв. м		
№ характерной точки	Х. м	У.м
1	4926345.22	4374980.60
2	4926344.23	4374980.64
3	4926344.19	4374979.64
4	4926345.19	4374979.60
1	4926345.22	4374980.60
91:02:005007:3У2(2) Условное обозначение в графической части: 278 Площадь=1.00 кв. м		
№ характерной точки	Х. м	У.м
5	4926345.88	4374978.26
6	4926345.88	4374979.26
7	4926344.88	4374979.26
8	4926344.88	4374978.26
5	4926345.88	4374978.26
91:02:005007:3У2(3) Условное обозначение в графической части: 279 Площадь=1.00 кв. м		
№ характерной точки	Х. м	У.м
9	4926466.73	4375032.25
10	4926466.73	4375033.25
11	4926465.73	4375033.25
12	4926465.73	4375032.25
9	4926466.73	4375032.25
91:02:005007:3У2(4) Условное обозначение в графической части: 280 Площадь=1.00 кв. м		
№ характерной точки	Х. м	У.м
13	4926467.02	4375031.92
14	4926466.02	4375031.96
15	4926465.98	4375030.96
16	4926466.98	4375030.92
13	4926467.02	4375031.92

Перечень координат характерных точек границ образуемого земельного участка
91:02:006005:3У1 необходимого к образованию для государственных или муниципальных нужд
для эксплуатации линейного объекта «Строительство кольцевого газопровода высокого давления от ГРС-1, через Балаклаву,
Фиолент к бухте Казачья, г. Севастополь»

— Многоконтурный, состоящий из 12 контуров

— Назначение: Под опознавательные столбики

— Площадь: 12 кв.м

91:02:006005:3У1(1) Условное обозначение в графической части: 281 Площадь=1.00 кв. м		
№ характерной точки	Х. м	У.м
1	4925811.22	4374873.49
2	4925810.22	4374873.48
3	4925810.23	4374872.48
4	4925811.23	4374872.49
1	4925811.22	4374873.49
91:02:006005:3У1(2) Условное обозначение в графической части: 282 Площадь=1.00 кв. м		
№ характерной точки	Х. м	У.м
5	4925931.51	4374787.17
6	4925930.51	4374787.16
7	4925930.53	4374786.16
8	4925931.53	4374786.17
5	4925931.51	4374787.17
91:02:006005:3У1(3) Условное обозначение в графической части: 283 Площадь=1.00 кв. м		
№ характерной точки	Х. м	У.м
9	4926000.68	4374694.15
10	4925999.68	4374694.13
11	4925999.70	4374693.13
12	4926000.70	4374693.15
9	4926000.68	4374694.15
91:02:006005:3У1(4)		

Изм.	Кол. уч.	Лист	№ док.	Подп.	Дата

Условное обозначение в графической части: 284 Площадь=1.00 кв. м		
№ характерной точки	Х. м	У.м
13	4926100.44	4374838.45
14	4926099.44	4374838.44
15	4926099.46	4374837.44
16	4926100.46	4374837.45
13	4926100.44	4374838.45
91:02:006005:ЗУ1(5) Условное обозначение в графической части: 285 Площадь=1.00 кв. м		
№ характерной точки	Х. м	У.м
17	4926103.97	4374854.26
18	4926102.97	4374854.24
19	4926102.98	4374853.24
20	4926103.98	4374853.26
17	4926103.97	4374854.26
91:02:006005:ЗУ1(6) Условное обозначение в графической части: 286 Площадь=1.00 кв. м		
№ характерной точки	Х. м	У.м
21	4926112.30	4374873.34
22	4926111.30	4374873.33
23	4926111.31	4374872.33
24	4926112.31	4374872.34
21	4926112.30	4374873.34
91:02:006005:ЗУ1(7) Условное обозначение в графической части: 287 Площадь=1.00 кв. м		
№ характерной точки	Х. м	У.м
25	4926308.93	4374998.65
26	4926307.93	4374998.65
27	4926307.93	4374997.65
28	4926308.93	4374997.65
25	4926308.93	4374998.65
91:02:006005:ЗУ1(8) Условное обозначение в графической части: 288 Площадь=1.00 кв. м		
№ характерной точки	Х. м	У.м
29	4926332.43	4375008.34
30	4926332.43	4375009.34
31	4926331.43	4375009.34
32	4926331.43	4375008.34
29	4926332.43	4375008.34
91:02:006005:ЗУ1(9) Условное обозначение в графической части: 289 Площадь=1.00 кв. м		
№ характерной точки	Х. м	У.м
33	4926856.20	4375432.28
34	4926855.20	4375432.27
35	4926855.22	4375431.27
36	4926856.22	4375431.28
33	4926856.20	4375432.28
91:02:006005:ЗУ1(10) Условное обозначение в графической части: 290 Площадь=1.00 кв. м		
№ характерной точки	Х. м	У.м
37	4926890.47	4375523.85
38	4926889.47	4375523.84
39	4926889.49	4375522.84
40	4926890.49	4375522.85
37	4926890.47	4375523.85
91:02:006005:ЗУ1(11) Условное обозначение в графической части: 291 Площадь=1.00 кв. м		
№ характерной точки	Х. м	У.м
41	4926884.89	4375527.06
42	4926883.89	4375527.04
43	4926883.91	4375526.04
44	4926884.91	4375526.06
41	4926884.89	4375527.06
91:02:006005:ЗУ1(12) Условное обозначение в графической части: 292 Площадь=1.00 кв. м		

Изм.	Кол. уч.	Лист	№ док.	Подп.	Дата

№ характерной точки	X. м	Y. м
45	4926928.09	4375679.47
46	4926927.09	4375679.46
47	4926927.10	4375678.46
48	4926928.10	4375678.47
45	4926928.09	4375679.47

Перечень координат характерных точек границ образуемого земельного участка
91:02:006005:3У2 необходимого к образованию для государственных или муниципальных нужд
для эксплуатации линейного объекта «Строительство кольцевого газопровода высокого давления от ГРС-1, через Балаклаву,
Фиолент к бухте Казачья, г. Севастополь»

— Многоконтурный, состоящий из 16 контуров

— Назначение: Под ковера

— Площадь: 16 кв.м

91:02:006005:3У2(1) Условное обозначение в графической части: 293 Площадь=1.00 кв. м		
№ характерной точки	X. м	Y. м
1	4925779.00	4374893.40
2	4925778.00	4374893.45
3	4925777.95	4374892.44
4	4925778.95	4374892.41
1	4925779.00	4374893.40
91:02:006005:3У2(2) Условное обозначение в графической части: 294 Площадь=1.00 кв. м		
№ характерной точки	X. м	Y. м
5	4925785.93	4374888.85
6	4925784.93	4374888.89
7	4925784.89	4374887.89
8	4925785.89	4374887.85
5	4925785.93	4374888.85
91:02:006005:3У2(3) Условное обозначение в графической части: 933 Площадь=1.00 кв. м		
№ характерной точки	X. м	Y. м
9	4925904.89	4374806.77
10	4925903.89	4374806.80
11	4925903.85	4374805.81
12	4925904.85	4374805.77
9	4925904.89	4374806.77
91:02:006005:3У2(4) Условное обозначение в графической части: 934 Площадь=1.00 кв. м		
№ характерной точки	X. м	Y. м
13	4925930.46	4374787.53
14	4925929.47	4374787.57
15	4925929.43	4374786.57
16	4925930.43	4374786.53
13	4925930.46	4374787.53
91:02:006005:3У2(5) Условное обозначение в графической части: 935 Площадь=1.00 кв. м		
№ характерной точки	X. м	Y. м
17	4925999.61	4374693.97
18	4925998.61	4374694.01
19	4925998.58	4374693.01
20	4925999.57	4374692.97
17	4925999.61	4374693.97
91:02:006005:3У2(6) Условное обозначение в графической части: 936 Площадь=1.00 кв. м		
№ характерной точки	X. м	Y. м
21	4926111.77	4374868.92
22	4926110.77	4374868.96
23	4926110.73	4374867.96
24	4926111.73	4374867.92
21	4926111.77	4374868.92
91:02:006005:3У2(7) Условное обозначение в графической части: 937 Площадь=1.00 кв. м		
№ характерной точки	X. м	Y. м
25	4926113.07	4374871.10
26	4926113.07	4374872.10
27	4926112.07	4374872.10

Изм.	Кол. уч.	Лист	№ док.	Подп.	Дата
------	----------	------	--------	-------	------

48.2.2021-ДПТ

Лист

69

28	4926112.07	4374871.10
25	4926113.07	4374871.10
91:02:006005:ЗУ2(8) Условное обозначение в графической части: 938 Площадь=1.00 кв. м		
№ характерной точки	Х. м	У.м
29	4926333.20	4375008.17
30	4926332.20	4375008.17
31	4926332.20	4375007.17
32	4926333.20	4375007.17
29	4926333.20	4375008.17
91:02:006005:ЗУ2(9) Условное обозначение в графической части: 939 Площадь=1.00 кв. м		
№ характерной точки	Х. м	У.м
33	4926857.22	4375433.69
34	4926856.22	4375433.73
35	4926856.19	4375432.73
36	4926857.18	4375432.69
33	4926857.22	4375433.69
91:02:006005:ЗУ2(10) Условное обозначение в графической части: 940 Площадь=1.00 кв. м		
№ характерной точки	Х. м	У.м
37	4926865.20	4375438.63
38	4926864.20	4375438.67
39	4926864.16	4375437.67
40	4926865.16	4375437.63
37	4926865.20	4375438.63
91:02:006005:ЗУ2(11) Условное обозначение в графической части: 941 Площадь=1.00 кв. м		
№ характерной точки	Х. м	У.м
41	4926869.20	4375452.11
42	4926868.20	4375452.14
43	4926868.16	4375451.14
44	4926869.16	4375451.11
41	4926869.20	4375452.11
91:02:006005:ЗУ2(12) Условное обозначение в графической части: 942 Площадь=1.00 кв. м		
№ характерной точки	Х. м	У.м
45	4926871.53	4375461.33
46	4926870.53	4375461.37
47	4926870.49	4375460.37
48	4926871.49	4375460.33
45	4926871.53	4375461.33
91:02:006005:ЗУ2(13) Условное обозначение в графической части: 943 Площадь=1.00 кв. м		
№ характерной точки	Х. м	У.м
49	4926886.00	4375526.19
50	4926885.00	4375526.23
51	4926884.96	4375525.23
52	4926885.96	4375525.19
49	4926886.00	4375526.19
91:02:006005:ЗУ2(14) Условное обозначение в графической части: 944 Площадь=1.00 кв. м		
№ характерной точки	Х. м	У.м
53	4926888.38	4375525.48
54	4926887.38	4375525.52
55	4926887.34	4375524.52
56	4926888.34	4375524.48
53	4926888.38	4375525.48
91:02:006005:ЗУ2(15) Условное обозначение в графической части: 945 Площадь=1.00 кв. м		
№ характерной точки	Х. м	У.м
57	4926890.59	4375524.92
58	4926889.59	4375524.96
59	4926889.55	4375523.96
60	4926890.55	4375523.92
57	4926890.59	4375524.92

Изм.	Кол. уч.	Лист	№ док.	Подп.	Дата

91:02:006005:ЗУ2(16) Условное обозначение в графической части: 946 Площадь=1.00 кв. м		
№ характерной точки	Х. м	У.м
61	4926928.28	4375677.25
62	4926928.52	4375678.23
63	4926927.55	4375678.45
64	4926927.32	4375677.47
61	4926928.28	4375677.25

Перечень координат характерных точек границ образуемого земельного участка
91:02:006005:ЗУ3 необходимого к образованию для государственных или муниципальных нужд
для эксплуатации линейного объекта «Строительство кольцевого газопровода высокого давления от ГРС-1, через Балаклаву,
Фиолент к бухте Казачья, г. Севастополь»
— Назначение: Контрольно-измерительный пункт (КИП)
— Площадь: 1 кв.м
— Условное обозначение в графической части: 947

№ характерной точки	Х. м	У.м
1	4925905.58	4374804.84
2	4925906.07	4374805.72
3	4925905.20	4374806.20
4	4925904.71	4374805.33
1	4925905.58	4374804.84

Перечень координат характерных точек границ образуемого земельного участка
91:02:005005:ЗУ1 необходимого к образованию для государственных или муниципальных нужд
для эксплуатации линейного объекта «Строительство кольцевого газопровода высокого давления от ГРС-1, через Балаклаву,
Фиолент к бухте Казачья, г. Севастополь»
— Многоконтурный, состоящий из 9 контуров
— Назначение: Под опознавательные столбики
— Площадь: 9 кв.м

91:02:005005:ЗУ1(1) Условное обозначение в графической части: 295 Площадь=1.00 кв. м		
№ характерной точки	Х. м	У.м
1	4926958.38	4375671.07
2	4926957.38	4375671.07
3	4926957.38	4375670.07
4	4926958.38	4375670.07
1	4926958.38	4375671.07

91:02:005005:ЗУ1(2) Условное обозначение в графической части: 296 Площадь=1.00 кв. м		
№ характерной точки	Х. м	У.м
5	4926972.61	4375753.79
6	4926971.61	4375753.78
7	4926971.63	4375752.78
8	4926972.63	4375752.79
5	4926972.61	4375753.79

91:02:005005:ЗУ1(3) Условное обозначение в графической части: 297 Площадь=1.00 кв. м		
№ характерной точки	Х. м	У.м
9	4927005.16	4375912.24
10	4927004.16	4375912.22
11	4927004.18	4375911.22
12	4927005.18	4375911.24
9	4927005.16	4375912.24

91:02:005005:ЗУ1(4) Условное обозначение в графической части: 298 Площадь=1.00 кв. м		
№ характерной точки	Х. м	У.м
13	4927009.93	4375926.97
14	4927009.93	4375927.97
15	4927008.93	4375927.97
16	4927008.93	4375926.97
13	4927009.93	4375926.97

91:02:005005:ЗУ1(5) Условное обозначение в графической части: 299 Площадь=1.00 кв. м		
№ характерной точки	Х. м	У.м
17	4927025.04	4376022.41
18	4927025.04	4376023.41
19	4927024.04	4376023.41
20	4927024.04	4376022.41

Изм.	Кол. уч.	Лист	№ док.	Подп.	Дата
------	----------	------	--------	-------	------

17	4927025.04	4376022.41
91:02:005005:3У1(6) Условное обозначение в графической части: 300 Площадь=1.00 кв. м		
№ характерной точки	Х. м	У.м
21	4927046.26	4376057.54
22	4927046.26	4376058.54
23	4927045.26	4376058.54
24	4927045.26	4376057.54
21	4927046.26	4376057.54
91:02:005005:3У1(7) Условное обозначение в графической части: 301 Площадь=1.00 кв. м		
№ характерной точки	Х. м	У.м
25	4927077.28	4376082.14
26	4927076.28	4376082.12
27	4927076.30	4376081.12
28	4927077.30	4376081.14
25	4927077.28	4376082.14
91:02:005005:3У1(8) Условное обозначение в графической части: 302 Площадь=1.00 кв. м		
№ характерной точки	Х. м	У.м
29	4927085.18	4376078.82
30	4927084.18	4376078.80
31	4927084.19	4376077.80
32	4927085.19	4376077.82
29	4927085.18	4376078.82
91:02:005005:3У1(9) Условное обозначение в графической части: 303 Площадь=1.00 кв. м		
№ характерной точки	Х. м	У.м
33	4927099.04	4376092.46
34	4927099.04	4376093.46
35	4927098.04	4376093.46
36	4927098.04	4376092.46
33	4927099.04	4376092.46

Перечень координат характерных точек границ образуемого земельного участка
91:02:005005:3У2 необходимого к образованию для государственных или муниципальных нужд
для эксплуатации линейного объекта «Строительство кольцевого газопровода высокого давления от ГРС-1, через Балаклаву,
Фиолент к бухте Казачья, г. Севастополь»
— Многоконтурный, состоящий из 12 контуров
— Назначение: Под ковера
— Площадь: 12 кв.м

91:02:005005:3У2(1) Условное обозначение в графической части: 304 Площадь=1.00 кв. м		
№ характерной точки	Х. м	У.м
1	4926957.91	4375671.23
2	4926957.91	4375672.23
3	4926956.91	4375672.23
4	4926956.91	4375671.23
1	4926957.91	4375671.23
91:02:005005:3У2(2) Условное обозначение в графической части: 305 Площадь=1.00 кв. м		
№ характерной точки	Х. м	У.м
5	4926956.86	4375672.32
6	4926955.86	4375672.35
7	4926955.82	4375671.36
8	4926956.82	4375671.32
5	4926956.86	4375672.32
91:02:005005:3У2(3) Условное обозначение в графической части: 306 Площадь=1.00 кв. м		
№ характерной точки	Х. м	У.м
9	4926967.70	4375722.93
10	4926966.70	4375722.93
11	4926966.70	4375721.93
12	4926967.70	4375721.93
9	4926967.70	4375722.93
91:02:005005:3У2(4) Условное обозначение в графической части: 307 Площадь=1.00 кв. м		

Изм.	Кол. уч.	Лист	№ док.	Подп.	Дата
------	----------	------	--------	-------	------

№ характерной точки	X. м	Y. м
13	4926980.08	4375782.96
14	4926980.08	4375783.96
15	4926979.08	4375783.96
16	4926979.08	4375782.96
13	4926980.08	4375782.96
91:02:005005:3У2(5) Условное обозначение в графической части: 308 Площадь=1.00 кв. м		
№ характерной точки	X. м	Y. м
17	4926992.96	4375845.17
18	4926991.96	4375845.17
19	4926991.96	4375844.17
20	4926992.96	4375844.17
17	4926992.96	4375845.17
91:02:005005:3У2(6) Условное обозначение в графической части: 309 Площадь=1.00 кв. м		
№ характерной точки	X. м	Y. м
21	4927008.49	4375920.27
22	4927007.49	4375920.31
23	4927007.45	4375919.31
24	4927008.45	4375919.27
21	4927008.49	4375920.27
91:02:005005:3У2(7) Условное обозначение в графической части: 310 Площадь=1.00 кв. м		
№ характерной точки	X. м	Y. м
25	4927022.44	4376003.53
26	4927021.44	4376003.57
27	4927021.41	4376002.57
28	4927022.40	4376002.53
25	4927022.44	4376003.53
91:02:005005:3У2(8) Условное обозначение в графической части: 311 Площадь=1.00 кв. м		
№ характерной точки	X. м	Y. м
29	4927077.59	4376081.00
30	4927076.59	4376081.04
31	4927076.56	4376080.04
32	4927077.55	4376080.00
29	4927077.59	4376081.00
91:02:005005:3У2(9) Условное обозначение в графической части: 312 Площадь=1.00 кв. м		
№ характерной точки	X. м	Y. м
33	4927081.17	4376080.53
34	4927080.17	4376080.56
35	4927080.14	4376079.57
36	4927081.14	4376079.53
33	4927081.17	4376080.53
91:02:005005:3У2(10) Условное обозначение в графической части: 825 Площадь=1.00 кв. м		
№ характерной точки	X. м	Y. м
37	4927085.11	4376079.94
38	4927084.11	4376079.98
39	4927084.07	4376078.98
40	4927085.07	4376078.94
37	4927085.11	4376079.94
91:02:005005:3У2(11) Условное обозначение в графической части: 826 Площадь=1.00 кв. м		
№ характерной точки	X. м	Y. м
41	4927100.58	4376092.82
42	4927099.58	4376092.86
43	4927099.55	4376091.86
44	4927100.54	4376091.82
41	4927100.58	4376092.82
91:02:005005:3У2(12) Условное обозначение в графической части: 827 Площадь=1.00 кв. м		
№ характерной точки	X. м	Y. м
45	4927103.31	4376091.89

Изм.	Кол. уч.	Лист	№ док.	Подп.	Дата
------	----------	------	--------	-------	------

48.2.2021-ДПТ

Лист

73

46	4927102.32	4376091.93
47	4927102.28	4376090.93
48	4927103.28	4376090.89
45	4927103.31	4376091.89

Перечень координат характерных точек границ образуемого земельного участка
91:02:005005:ЗУ3 необходимого к образованию для государственных или муниципальных нужд
для эксплуатации линейного объекта «Строительство кольцевого газопровода высокого давления от ГРС-1, через Балаклаву,
Фиолент к бухте Казачья, г. Севастополь»

— Назначение: Под площадку кранового узла
— Площадь: 16 кв.м

— Условное обозначение в графической части: 313

№ характерной точки	Х. м	У.м
1	4927060.88	4376072.29
2	4927063.94	4376074.88
3	4927066.52	4376071.82
4	4927063.47	4376069.24
1	4927060.88	4376072.29

Перечень координат характерных точек границ образуемого земельного участка
91:02:005003:ЗУ1 необходимого к образованию для государственных или муниципальных нужд
для эксплуатации линейного объекта «Строительство кольцевого газопровода высокого давления от ГРС-1, через Балаклаву,
Фиолент к бухте Казачья, г. Севастополь»

— Многоконтурный, состоящий из 14 контуров

— Назначение: Под опознавательные столбики

— Площадь: 14 кв.м

91:02:005003:ЗУ1(1) Условное обозначение в графической части: 314 Площадь=1,00 кв. м		
№ характерной точки	Х. м	У.м
1	4927274.95	4376022.83
2	4927274.95	4376023.83
3	4927273.95	4376023.83
4	4927273.95	4376022.83
1	4927274.95	4376022.83
91:02:005003:ЗУ1(2) Условное обозначение в графической части:315 Площадь=1,00 кв. м		
№ характерной точки	Х. м	У.м
5	4927304.35	4375994.54
6	4927304.35	4375995.54
7	4927303.35	4375995.54
8	4927303.35	4375994.54
5	4927304.35	4375994.54
91:02:005003:ЗУ1(3) Условное обозначение в графической части:316 Площадь=1,00 кв. м		
№ характерной точки	Х. м	У.м
9	4927315.44	4375975.90
10	4927315.44	4375976.90
11	4927314.44	4375976.90
12	4927314.44	4375975.90
9	4927315.44	4375975.90
91:02:005003:ЗУ1(4) Условное обозначение: :ЗУ1(4) Условное обозначение в графической части:317 Площадь=1,00 кв. м		
№ характерной точки	Х. м	У.м
13	4927356.32	4375936.31
14	4927356.32	4375937.31
15	4927355.32	4375937.31
16	4927355.32	4375936.31
13	4927356.32	4375936.31
91:02:005003:ЗУ1(5) Условное обозначение в графической части:318 Площадь=1,00 кв. м		
№ характерной точки	Х. м	У.м
17	4927385.40	4375905.70
18	4927384.40	4375905.70
19	4927384.40	4375904.70
20	4927385.40	4375904.70
17	4927385.40	4375905.70
91:02:005003:ЗУ1(6) Условное обозначение в графической части:319 Площадь=1,00 кв. м		

Изм.	Кол. уч.	Лист	№ док.	Подп.	Дата
------	----------	------	--------	-------	------

№ характерной точки	X. м	Y. м
21	4927551.57	4375749.16
22	4927552.57	4375749.16
23	4927552.57	4375750.16
24	4927551.57	4375750.16
21	4927551.57	4375749.16
91:02:005003:ЗУ1(7) Условное обозначение в графической части:320 Площадь=1.00 кв. м		
№ характерной точки	X. м	Y. м
25	4927631.74	4375634.03
26	4927631.74	4375635.03
27	4927630.74	4375635.03
28	4927630.74	4375634.03
25	4927631.74	4375634.03
91:02:005003:ЗУ1(8) Условное обозначение в графической части:321 Площадь=1.00 кв. м		
№ характерной точки	X. м	Y. м
29	4927658.90	4375573.55
30	4927658.90	4375574.55
31	4927657.90	4375574.55
32	4927657.90	4375573.55
29	4927658.90	4375573.55
91:02:005003:ЗУ1(9) Условное обозначение в графической части:322 Площадь=1.00 кв. м		
№ характерной точки	X. м	Y. м
33	4927752.55	4375379.25
34	4927752.55	4375380.25
35	4927751.55	4375380.25
36	4927751.55	4375379.25
33	4927752.55	4375379.25
91:02:005003:ЗУ1(10) Условное обозначение в графической части:323 Площадь=1.00 кв. м		
№ характерной точки	X. м	Y. м
37	4927763.97	4375349.31
38	4927762.97	4375349.30
39	4927762.98	4375348.30
40	4927763.98	4375348.31
37	4927763.97	4375349.31
91:02:005003:ЗУ1(11) Условное обозначение в графической части:324 Площадь=1.00 кв. м		
№ характерной точки	X. м	Y. м
41	4927787.04	4375255.50
42	4927786.04	4375255.49
43	4927786.06	4375254.49
44	4927787.06	4375254.50
41	4927787.04	4375255.50
91:02:005003:ЗУ1(12) Условное обозначение в графической части:325 Площадь=1.00 кв. м		
№ характерной точки	X. м	Y. м
45	4927793.48	4375252.58
46	4927792.48	4375252.57
47	4927792.50	4375251.57
48	4927793.50	4375251.58
45	4927793.48	4375252.58
91:02:005003:ЗУ1(13) Условное обозначение в графической части:326 Площадь=1.00 кв. м		
№ характерной точки	X. м	Y. м
49	4927805.26	4375203.87
50	4927804.26	4375203.85
51	4927804.27	4375202.85
52	4927805.27	4375202.87
49	4927805.26	4375203.87
91:02:005003:ЗУ1(14) Условное обозначение в графической части:327 Площадь=1.00 кв. м		
№ характерной точки	X. м	Y. м
53	4927849.25	4375168.77

Изм.	Кол. уч.	Лист	№ док.	Подп.	Дата
------	----------	------	--------	-------	------

48.2.2021-ДПТ

Лист

75

54	4927848.25	4375168.76
55	4927848.26	4375167.76
56	4927849.26	4375167.77
53	4927849.25	4375168.77

Перечень координат характерных точек границ образуемого земельного участка
91:02:005003:ЗУ2 необходимого к образованию для государственных или муниципальных нужд
для эксплуатации линейного объекта «Строительство кольцевого газопровода высокого давления от ГРС-1, через Балаклаву,
Фиолент к бухте Казачья, г. Севастополь»

— Многоконтурный, состоящий из 11 контуров

— Назначение: Под коверы

— Площадь: 11 кв.м

91:02:005003:ЗУ2(1) Условное обозначение в графической части: 328 Площадь=1.00 кв. м		
№ характерной точки	Х. м	У.м
1	4927273.95	4376020.70
2	4927273.95	4376021.70
3	4927272.95	4376021.70
4	4927272.95	4376020.70
1	4927273.95	4376020.70
91:02:005003:ЗУ2(2) Условное обозначение в графической части: 329 Площадь=1.00 кв. м		
№ характерной точки	Х. м	У.м
5	4927274.80	4376021.72
6	4927274.80	4376022.72
7	4927273.80	4376022.72
8	4927273.80	4376021.72
5	4927274.80	4376021.72
91:02:005003:ЗУ2(3) Условное обозначение в графической части: 330 Площадь=1.00 кв. м		
№ характерной точки	Х. м	У.м
9	4927275.19	4376025.31
10	4927275.19	4376026.31
11	4927274.19	4376026.31
12	4927274.19	4376025.31
9	4927275.19	4376025.31
91:02:005003:ЗУ2(4) Условное обозначение в графической части: 331 Площадь=1.00 кв. м		
№ характерной точки	Х. м	У.м
13	4927551.72	4375747.20
14	4927552.72	4375747.20
15	4927552.72	4375748.20
16	4927551.72	4375748.20
13	4927551.72	4375747.20
91:02:005003:ЗУ2(5) Условное обозначение в графической части: 332 Площадь=1.00 кв. м		
№ характерной точки	Х. м	У.м
17	4927629.39	4375635.77
18	4927629.39	4375636.77
19	4927628.39	4375636.77
20	4927628.39	4375635.77
17	4927629.39	4375635.77
91:02:005003:ЗУ2(6) Условное обозначение в графической части: 333 Площадь=1.00 кв. м		
№ характерной точки	Х. м	У.м
21	4927785.30	4375253.42
22	4927786.30	4375253.42
23	4927786.30	4375254.42
24	4927785.30	4375254.42
21	4927785.30	4375253.42
91:02:005003:ЗУ2(7) Условное обозначение в графической части: 334 Площадь=1.00 кв. м		
№ характерной точки	Х. м	У.м
25	4927788.58	4375252.71
26	4927788.58	4375253.71
27	4927787.58	4375253.71
28	4927787.58	4375252.71
25	4927788.58	4375252.71
91:02:005003:ЗУ2(8) Условное обозначение в графической части: 335		

Изм.	Кол. уч.	Лист	№ док.	Подп.	Дата
------	----------	------	--------	-------	------

Площадь=1.00 кв. м		
№ характерной точки	Х. м	У.м
29	4927791.38	4375251.57
30	4927792.38	4375251.57
31	4927792.38	4375252.57
32	4927791.38	4375252.57
29	4927791.38	4375251.57
91:02:005003:ЗУ2(9) Условное обозначение в графической части: 336 Площадь=1.00 кв. м		
№ характерной точки	Х. м	У.м
33	4927800.53	4375218.82
34	4927799.54	4375218.86
35	4927799.50	4375217.86
36	4927800.50	4375217.82
33	4927800.53	4375218.82
91:02:005003:ЗУ2(10) Условное обозначение в графической части: 337 Площадь=1.00 кв. м		
№ характерной точки	Х. м	У.м
37	4927804.17	4375203.55
38	4927803.17	4375203.59
39	4927803.13	4375202.59
40	4927804.13	4375202.55
37	4927804.17	4375203.55
91:02:005003:ЗУ2(11) Условное обозначение в графической части: 338 Площадь=1.00 кв. м		
№ характерной точки	Х. м	У.м
41	4927849.32	4375166.45
42	4927849.32	4375167.45
43	4927848.32	4375167.45
44	4927848.32	4375166.45
41	4927849.32	4375166.45

Перечень координат характерных точек границ образуемого земельного участка
91:02:005003:ЗУ3 необходимого к образованию для государственных или муниципальных нужд
для эксплуатации линейного объекта «Строительство кольцевого газопровода высокого давления от ГРС-1, через Балаклаву,
Фиолент к бухте Казачья, г. Севастополь»

- Назначение: Под площадку кранового узла
- Площадь:16 кв.м
- Условное обозначение в графической части: 339

№ характерной точки	Х. м	У.м
1	4927839.05	4375172.33
2	4927841.42	4375175.56
3	4927838.19	4375177.93
4	4927835.83	4375174.70
1	4927839.05	4375172.33

Перечень координат характерных точек границ образуемого земельного участка
91:01:013001:ЗУ1 необходимого к образованию для государственных или муниципальных нужд
для эксплуатации линейного объекта «Строительство кольцевого газопровода высокого давления от ГРС-1, через Балаклаву,
Фиолент к бухте Казачья, г. Севастополь»

- Многоконтурный, состоящий из 30 контуров
- Назначение: Под опознавательные столбики
- Площадь: 30 кв.м

91:01:013001:ЗУ1(1) Условное обозначение в графической части: 340 Площадь=1.00 кв. м		
№ характерной точки	Х. м	У.м
1	4924168.80	4383300.56
2	4924168.80	4383301.56
3	4924167.80	4383301.56
4	4924167.80	4383300.56
1	4924168.80	4383300.56
91:01:013001:ЗУ1(2) Условное обозначение в графической части: 341 Площадь=1.00 кв. м		
№ характерной точки	Х. м	У.м
5	4924121.05	4383248.12
6	4924121.05	4383249.12
7	4924120.05	4383249.12
8	4924120.05	4383248.12

Изм.	Кол. уч.	Лист	№ док.	Подп.	Дата
------	----------	------	--------	-------	------

5	4924121.05	4383248.12
91:01:013001:ЗУ1(3) Условное обозначение в графической части: 342 Площадь=1.00 кв. м		
№ характерной точки	Х. м	У.м
9	4924132.48	4382734.56
10	4924132.48	4382735.56
11	4924131.48	4382735.56
12	4924131.48	4382734.56
9	4924132.48	4382734.56
91:01:013001:ЗУ1(4) Условное обозначение в графической части: 343 Площадь=1.00 кв. м		
№ характерной точки	Х. м	У.м
13	4924173.05	4382717.04
14	4924173.05	4382718.04
15	4924172.05	4382718.04
16	4924172.05	4382717.04
13	4924173.05	4382717.04
91:01:013001:ЗУ1(5) Условное обозначение в графической части: 344 Площадь=1.00 кв. м		
№ характерной точки	Х. м	У.м
17	4924200.07	4382699.69
18	4924200.07	4382700.69
19	4924199.07	4382700.69
20	4924199.07	4382699.69
17	4924200.07	4382699.69
91:01:013001:ЗУ1(6) Условное обозначение в графической части: 345 Площадь=1.00 кв. м		
№ характерной точки	Х. м	У.м
21	4924203.30	4382694.28
22	4924204.30	4382694.28
23	4924204.30	4382695.28
24	4924203.30	4382695.28
21	4924203.30	4382694.28
91:01:013001:ЗУ1(7) Условное обозначение в графической части: 346 Площадь=1.00 кв. м		
№ характерной точки	Х. м	У.м
25	4924233.70	4382732.48
26	4924233.70	4382733.48
27	4924232.70	4382733.48
28	4924232.70	4382732.48
25	4924233.70	4382732.48
91:01:013001:ЗУ1(8) Условное обозначение в графической части: 347 Площадь=1.00 кв. м		
№ характерной точки	Х. м	У.м
29	4924256.70	4382760.26
30	4924256.70	4382761.26
31	4924255.70	4382761.26
32	4924255.70	4382760.26
29	4924256.70	4382760.26
91:01:013001:ЗУ1(9) Условное обозначение в графической части: 348 Площадь=1.00 кв. м		
№ характерной точки	Х. м	У.м
33	4924290.96	4382800.41
34	4924290.96	4382801.41
35	4924289.96	4382801.41
36	4924289.96	4382800.41
33	4924290.96	4382800.41
91:01:013001:ЗУ1(10) Условное обозначение в графической части: 349 Площадь=1.00 кв. м		
№ характерной точки	Х. м	У.м

Изм.	Кол. уч.	Лист	№ док.	Подп.	Дата
------	----------	------	--------	-------	------

48.2.2021-ДПТ

Лист

78

точки		
37	4924337.68	4382858.39
38	4924337.68	4382859.39
39	4924336.68	4382859.39
40	4924336.68	4382858.39
37	4924337.68	4382858.39
91:01:013001:ЗУ1(11) Условное обозначение в графической части: 350 Площадь=1.00 кв. м		
№ характерной точки	Х. м	У.м
41	4924372.22	4382898.07
42	4924371.22	4382898.07
43	4924371.22	4382897.07
44	4924372.22	4382897.07
41	4924372.22	4382898.07
91:01:013001:ЗУ1(12) Условное обозначение в графической части: 351 Площадь=1.00 кв. м		
№ характерной точки	Х. м	У.м
45	4924386.00	4382911.15
46	4924386.00	4382912.15
47	4924385.00	4382912.15
48	4924385.00	4382911.15
45	4924386.00	4382911.15
91:01:013001:ЗУ1(13) Условное обозначение в графической части: 352 Площадь=1.00 кв. м		
№ характерной точки	Х. м	У.м
49	4924581.11	4383077.91
50	4924581.11	4383078.91
51	4924580.11	4383078.91
52	4924580.11	4383077.91
49	4924581.11	4383077.91
91:01:013001:ЗУ1(14) Условное обозначение в графической части: 353 Площадь=1.00 кв. м		
№ характерной точки	Х. м	У.м
53	4924588.68	4383069.07
54	4924588.68	4383070.07
55	4924587.68	4383070.07
56	4924587.68	4383069.07
53	4924588.68	4383069.07
91:01:013001:ЗУ1(15) Условное обозначение в графической части: 354 Площадь=1.00 кв. м		
№ характерной точки	Х. м	У.м
57	4924672.41	4383000.94
58	4924672.41	4383001.94
59	4924671.41	4383001.94
60	4924671.41	4383000.94
57	4924672.41	4383000.94
91:01:013001:ЗУ1(16) Условное обозначение в графической части: 355 Площадь=1.00 кв. м		
№ характерной точки	Х. м	У.м
61	4924681.46	4382997.98
62	4924680.46	4382997.98
63	4924680.46	4382996.98
64	4924681.46	4382996.98
61	4924681.46	4382997.98
91:01:013001:ЗУ1(17) Условное обозначение в графической части: 356 Площадь=1.00 кв. м		
№ характерной точки	Х. м	У.м
65	4924789.84	4382908.82
66	4924788.84	4382908.82
67	4924788.84	4382907.82
68	4924789.84	4382907.82

Изм.	Кол. уч.	Лист	№ док.	Подп.	Дата

48.2.2021-ДПТ

Лист

79

65	4924789.84	4382908.82
91:01:013001:3У1(18) Условное обозначение в графической части: 357 Площадь=1.00 кв. м		
№ характерной точки	Х. м	У.м
69	4924824.46	4382876.77
70	4924824.46	4382877.77
71	4924823.46	4382877.77
72	4924823.46	4382876.77
69	4924824.46	4382876.77
91:01:013001:3У1(19) Условное обозначение в графической части: 358 Площадь=1.00 кв. м		
№ характерной точки	Х. м	У.м
73	4924881.56	4382827.91
74	4924881.56	4382828.91
75	4924880.56	4382828.91
76	4924880.56	4382827.91
73	4924881.56	4382827.91
91:01:013001:3У1(20) Условное обозначение в графической части: 359 Площадь=1.00 кв. м		
№ характерной точки	Х. м	У.м
77	4924926.19	4382792.13
78	4924926.19	4382793.13
79	4924925.19	4382793.13
80	4924925.19	4382792.13
77	4924926.19	4382792.13
91:01:013001:3У1(21) Условное обозначение в графической части: 360 Площадь=1.00 кв. м		
№ характерной точки	Х. м	У.м
81	4924951.39	4382768.35
82	4924952.39	4382768.35
83	4924952.39	4382769.35
84	4924951.39	4382769.35
81	4924951.39	4382768.35
91:01:013001:3У1(22) Условное обозначение в графической части: 361 Площадь=1.00 кв. м		
№ характерной точки	Х. м	У.м
85	4925006.38	4382722.07
86	4925007.38	4382722.07
87	4925007.38	4382723.07
88	4925006.38	4382723.07
85	4925006.38	4382722.07
91:01:013001:3У1(23) Условное обозначение в графической части: 362 Площадь=1.00 кв. м		
№ характерной точки	Х. м	У.м
89	4925027.22	4382705.32
90	4925027.22	4382706.32
91	4925026.22	4382706.32
92	4925026.22	4382705.32
89	4925027.22	4382705.32
91:01:013001:3У1(24) Условное обозначение в графической части: 363 Площадь=1.00 кв. м		
№ характерной точки	Х. м	У.м
93	4925050.69	4382695.88
94	4925051.69	4382695.88
95	4925051.69	4382696.88
96	4925050.69	4382696.88
93	4925050.69	4382695.88
91:01:013001:3У1(25) Условное обозначение в графической части: 364 Площадь=1.00 кв. м		
№ характерной точки	Х. м	У.м

Изм.	Кол. уч.	Лист	№ док.	Подп.	Дата

точки		
97	4925107.41	4382646.80
98	4925107.41	4382647.80
99	4925106.41	4382647.80
100	4925106.41	4382646.80
97	4925107.41	4382646.80
91:01:013001:ЗУ1(26) Условное обозначение в графической части: 365 Площадь=1.00 кв. м		
№ характерной точки	X. м	Y.м
101	4925121.80	4382633.74
102	4925120.80	4382633.74
103	4925120.80	4382632.74
104	4925121.80	4382632.74
101	4925121.80	4382633.74
91:01:013001:ЗУ1(27) Условное обозначение в графической части: 366 Площадь=1.00 кв. м		
№ характерной точки	X. м	Y.м
105	4925163.47	4382597.47
106	4925163.47	4382598.47
107	4925162.47	4382598.47
108	4925162.47	4382597.47
105	4925163.47	4382597.47
91:01:013001:ЗУ1(28) Условное обозначение в графической части: 367 Площадь=1.00 кв. м		
№ характерной точки	X. м	Y.м
109	4925166.46	4382352.94
110	4925166.46	4382353.94
111	4925165.46	4382353.94
112	4925165.46	4382352.94
109	4925166.46	4382352.94
91:01:013001:ЗУ1(29) Условное обозначение в графической части: 368 Площадь=1.00 кв. м		
№ характерной точки	X. м	Y.м
113	4925171.50	4382348.83
114	4925171.50	4382349.83
115	4925170.50	4382349.83
116	4925170.50	4382348.83
113	4925171.50	4382348.83
91:01:013001:ЗУ1(30) Условное обозначение в графической части: 369 Площадь=1.00 кв. м		
№ характерной точки	X. м	Y.м
117	4925105.28	4382270.75
118	4925105.28	4382271.75
119	4925104.28	4382271.75
120	4925104.28	4382270.75
117	4925105.28	4382270.75

Перечень координат характерных точек границ образуемого земельного участка
91:01:013001:ЗУ2 необходимого к образованию для государственных или муниципальных нужд
для эксплуатации линейного объекта «Строительство кольцевого газопровода высокого давления от ГРС-1, через Балаклаву,
Фиолент к бухте Казачья, г. Севастополь»

— Многоконтурный, состоящий из 11 контуров

— Назначение: Под ковера

— Площадь: 11 кв.м

91:01:013001:ЗУ2(1) Условное обозначение в графической части: 370 Площадь=1.00 кв. м		
№ характерной точки	X. м	Y.м
1	4924108.82	4383271.91
2	4924108.82	4383272.91
3	4924107.82	4383272.91
4	4924107.82	4383271.91
1	4924108.82	4383271.91
91:01:013001:ЗУ2(2)		

Изм.	Кол. уч.	Лист	№ док.	Подп.	Дата

Условное обозначение в графической части: 371 Площадь=1.00 кв. м		
№ характерной точки	Х. м	У.м
5	4924117.47	4383253.57
6	4924117.47	4383254.57
7	4924116.47	4383254.57
8	4924116.47	4383253.57
5	4924117.47	4383253.57
91:01:013001:ЗУ2(3) Условное обозначение в графической части: 372 Площадь=1.00 кв. м		
№ характерной точки	Х. м	У.м
9	4924118.65	4383251.49
10	4924118.65	4383252.49
11	4924117.65	4383252.49
12	4924117.65	4383251.49
9	4924118.65	4383251.49
91:01:013001:ЗУ2(4) Условное обозначение в графической части: 373 Площадь=1.00 кв. м		
№ характерной точки	Х. м	У.м
13	4924120.53	4383225.85
14	4924120.53	4383226.85
15	4924119.53	4383226.85
16	4924119.53	4383225.85
13	4924120.53	4383225.85
91:01:013001:ЗУ2(5) Условное обозначение в графической части: 374 Площадь=1.00 кв. м		
№ характерной точки	Х. м	У.м
17	4924123.52	4382735.36
18	4924123.71	4382736.34
19	4924122.73	4382736.53
20	4924122.54	4382735.55
17	4924123.52	4382735.36
91:01:013001:ЗУ2(6) Условное обозначение в графической части: 375 Площадь=1.00 кв. м		
№ характерной точки	Х. м	У.м
21	4924204.17	4382695.37
22	4924204.17	4382696.37
23	4924203.17	4382696.37
24	4924203.17	4382695.37
21	4924204.17	4382695.37
91:01:013001:ЗУ2(7) Условное обозначение в графической части: 376 Площадь=1.00 кв. м		
№ характерной точки	Х. м	У.м
25	4924580.21	4383076.72
26	4924581.21	4383076.72
27	4924581.21	4383077.72
28	4924580.21	4383077.72
25	4924580.21	4383076.72
91:01:013001:ЗУ2(8) Условное обозначение в графической части: 377 Площадь=1.00 кв. м		
№ характерной точки	Х. м	У.м
29	4924671.99	4382999.91
30	4924671.99	4383000.91
31	4924670.99	4383000.91
32	4924670.99	4382999.91
29	4924671.99	4382999.91
91:01:013001:ЗУ2(9) Условное обозначение в графической части: 378 Площадь=1.00 кв. м		
№ характерной точки	Х. м	У.м
33	4924682.15	4382998.02

Изм.	Кол. уч.	Лист	№ док.	Подп.	Дата
------	----------	------	--------	-------	------

48.2.2021-ДПТ

Лист

82

34	4924682.15	4382999.02
35	4924681.15	4382999.02
36	4924681.15	4382998.02
33	4924682.15	4382998.02
91:01:013001:ЗУ2(10) Условное обозначение в графической части: 379 Площадь=1.00 кв. м		
№ характерной точки	Х. м	У.м
37	4925162.32	4382597.31
38	4925162.32	4382598.31
39	4925161.32	4382598.31
40	4925161.32	4382597.31
37	4925162.32	4382597.31
91:01:013001:ЗУ2(11) Условное обозначение в графической части: 380 Площадь=1.00 кв. м		
№ характерной точки	Х. м	У.м
41	4925170.45	4382348.67
42	4925170.45	4382349.67
43	4925169.45	4382349.67
44	4925169.45	4382348.67
41	4925170.45	4382348.67

Перечень координат характерных точек границ образуемого земельного участка
91:01:005001:ЗУ1 необходимого к образованию для государственных или муниципальных нужд
для эксплуатации линейного объекта «Строительство кольцевого газопровода высокого давления от ГРС-1, через Балаклаву,
Фиолент к бухте Казачья, г. Севастополь»

- Многоконтурный, состоящий из 9 контуров
- Назначение: Под опознавательные столбики
- Площадь: 9 кв.м

91:01:005001:ЗУ1(1) Условное обозначение в графической части: 381 Площадь=1.00 кв. м		
№ характерной точки	Х. м	У.м
1	4925539.19	4381878.98
2	4925539.19	4381879.98
3	4925538.19	4381879.98
4	4925538.19	4381878.98
1	4925539.19	4381878.98
91:01:005001:ЗУ1(2) Условное обозначение в графической части: 382 Площадь=1.00 кв. м		
№ характерной точки	Х. м	У.м
5	4925557.31	4381862.60
6	4925556.31	4381862.60
7	4925556.31	4381861.60
8	4925557.31	4381861.60
5	4925557.31	4381862.60
91:01:005001:ЗУ1(3) Условное обозначение в графической части: 383 Площадь=1.00 кв. м		
№ характерной точки	Х. м	У.м
9	4925595.58	4381830.80
10	4925595.58	4381831.80
11	4925594.58	4381831.80
12	4925594.58	4381830.80
9	4925595.58	4381830.80
91:01:005001:ЗУ1(4) Условное обозначение в графической части: 384 Площадь=1.00 кв. м		
№ характерной точки	Х. м	У.м
13	4925605.67	4381834.15
14	4925605.67	4381835.15
15	4925604.67	4381835.15
16	4925604.67	4381834.15
13	4925605.67	4381834.15
91:01:005001:ЗУ1(5) Условное обозначение в графической части: 385 Площадь=1.00 кв. м		

№ характерной точки	X. м	Y. м
17	4925641.88	4381834.90
18	4925641.88	4381835.90
19	4925640.88	4381835.90
20	4925640.88	4381834.90
17	4925641.88	4381834.90
91:01:005001:ЗУ1(6) Условное обозначение в графической части: 386 Площадь=1.00 кв. м		
№ характерной точки	X. м	Y. м
21	4925682.90	4381859.03
22	4925682.90	4381860.03
23	4925681.90	4381860.03
24	4925681.90	4381859.03
21	4925682.90	4381859.03
91:01:005001:ЗУ1(7) Условное обозначение в графической части: 387 Площадь=1.00 кв. м		
№ характерной точки	X. м	Y. м
25	4925723.49	4381934.26
26	4925724.49	4381934.26
27	4925724.49	4381935.26
28	4925723.49	4381935.26
25	4925723.49	4381934.26
91:01:005001:ЗУ1(8) Условное обозначение в графической части: 388 Площадь=1.00 кв. м		
№ характерной точки	X. м	Y. м
29	4925728.58	4381910.13
30	4925728.58	4381911.13
31	4925727.58	4381911.13
32	4925727.58	4381910.13
29	4925728.58	4381910.13
91:01:005001:ЗУ1(9) Условное обозначение в графической части: 389 Площадь=1.00 кв. м		
№ характерной точки	X. м	Y. м
33	4925733.82	4381920.74
34	4925733.82	4381921.74
35	4925732.82	4381921.74
36	4925732.82	4381920.74
33	4925733.82	4381920.74

Перечень координат характерных точек границ образуемого земельного участка
91:01:005001:ЗУ2 необходимого к образованию для государственных или муниципальных нужд
для эксплуатации линейного объекта «Строительство кольцевого газопровода высокого давления от ГРС-1, через Балаклаву,
Фиолент к бухте Казачья, г. Севастополь»

— Многоконтурный, состоящий из 6 контуров

— Назначение: Под коверы

— Площадь: 6 кв.м

91:01:005001:ЗУ2(1) Условное обозначение в графической части: 390 Площадь=1.00 кв. м		
№ характерной точки	X. м	Y. м
1	4925539.01	4381877.89
2	4925539.01	4381878.89
3	4925538.01	4381878.89
4	4925538.01	4381877.89
1	4925539.01	4381877.89
91:01:005001:ЗУ2(2) Условное обозначение в графической части: 391 Площадь=1.00 кв. м		
№ характерной точки	X. м	Y. м
5	4925595.59	4381829.67
6	4925595.59	4381830.67
7	4925594.59	4381830.67
8	4925594.59	4381829.67
5	4925595.59	4381829.67

Изм.	Кол. уч.	Лист	№ док.	Подп.	Дата
------	----------	------	--------	-------	------

48.2.2021-ДПТ

Лист

84

91:01:005001:3У2(3) Условное обозначение в графической части: 392 Площадь=1.00 кв. м		
№ характерной точки	X. м	Y. м
9	4925642.15	4381834.80
10	4925641.15	4381834.80
11	4925641.15	4381833.80
12	4925642.15	4381833.80
9	4925642.15	4381834.80
91:01:005001:3У2(4) Условное обозначение в графической части: 393 Площадь=1.00 кв. м		
№ характерной точки	X. м	Y. м
13	4925727.44	4381909.00
14	4925728.44	4381909.00
15	4925728.44	4381910.00
16	4925727.44	4381910.00
13	4925727.44	4381909.00
91:01:005001:3У2(5) Условное обозначение в графической части: 394 Площадь=1.00 кв. м		
№ характерной точки	X. м	Y. м
17	4925735.33	4381920.96
18	4925735.33	4381921.96
19	4925734.33	4381921.96
20	4925734.33	4381920.96
17	4925735.33	4381920.96
91:01:005001:3У2(6) Условное обозначение в графической части: 395 Площадь=1.00 кв. м		
№ характерной точки	X. м	Y. м
21	4925725.57	4381934.40
22	4925725.57	4381935.40
23	4925724.57	4381935.40
24	4925724.57	4381934.40
21	4925725.57	4381934.40

Перечень координат характерных точек границ образуемого земельного участка
91:01:005001:3У3 необходимого к образованию для государственных или муниципальных нужд
для эксплуатации линейного объекта «Строительство кольцевого газопровода высокого давления от ГРС-1, через Балаклаву,
Фиолент к бухте Казачья, г. Севастополь»
— Назначение: Под площадку кранового узла
— Площадь: 16 кв.м
— Условное обозначение в графической части: 396

№ характерной точки	X. м	Y. м
1	4925719.12	4381894.82
2	4925721.80	4381897.81
3	4925718.81	4381900.47
4	4925716.15	4381897.49
1	4925719.12	4381894.82

Перечень координат характерных точек границ образуемого земельного участка
91:03:002020:3У1 необходимого к образованию для государственных или муниципальных нужд
для эксплуатации линейного объекта «Строительство кольцевого газопровода высокого давления от ГРС-1, через Балаклаву,
Фиолент к бухте Казачья, г. Севастополь»
— Назначение: Под опознавательный столбик
— Площадь: 1 кв.м
— Условное обозначение в графической части: 397

№ характерной точки	X. м	Y. м
1	4925775.92	4381972.75
2	4925775.33	4381973.56
3	4925774.52	4381972.97
4	4925775.11	4381972.16
1	4925775.92	4381972.75

Перечень координат характерных точек границ образуемого земельного участка
91:03:002020:3У2 необходимого к образованию для государственных или муниципальных нужд
для эксплуатации линейного объекта «Строительство кольцевого газопровода высокого давления от ГРС-1, через Балаклаву,
Фиолент к бухте Казачья, г. Севастополь»
— Назначение: Под площадку кранового узла

— Площадь: 4 кв.м
 — Условное обозначение в графической части: 398

№ характерной точки	X. м	Y. м
1	4925794.54	4381984.91
2	4925793.36	4381986.52
3	4925795.00	4381987.70
4	4925796.16	4381986.09
1	4925794.54	4381984.91

Перечень координат характерных точек границ образуемого земельного участка 91:01:062001:3У1 необходимого к образованию для государственных или муниципальных нужд для эксплуатации линейного объекта «Строительство кольцевого газопровода высокого давления от ГРС-1, через Балаклаву, Фиолент к бухте Казачья, г. Севастополь»

— Назначение: Опознавательный столбик
 — Площадь: 1 кв.м

— Условное обозначение в графической части: 399

№ характерной точки	X. м	Y. м
1	4923663.09	4383805.75
2	4923664.09	4383805.75
3	4923664.09	4383806.75
4	4923663.09	4383806.75
1	4923663.09	4383805.75

Информация по образуемым земельным участкам (под постоянный отвод), в отношении которых предполагается изъятие для государственных или муниципальных нужд для эксплуатации линейного объекта «Строительство кольцевого газопровода высокого давления от ГРС-1, через Балаклаву, Фиолент к бухте Казачья, г. Севастополь»

Перечень координат характерных точек границ образуемого земельного участка 91:01:000000:306:3У1 в отношении которого предполагается изъятие для государственных или муниципальных нужд для эксплуатации линейного объекта «Строительство кольцевого газопровода высокого давления от ГРС-1, через Балаклаву, Фиолент к бухте Казачья, г. Севастополь»

— Многоконтурный, состоящий из 6 контуров
 — Назначение: Под опознавательные столбики
 — Площадь: 6 кв.м

91:01:000000:306:3У1 (1) Условное обозначение в графической части: Площадь=1.00 кв. м		
№ характерной точки	X. м	Y. м
1	4927993.76	4390085.47
2	4927994.76	4390085.47
3	4927994.76	4390086.47
4	4927993.76	4390086.47
1	4927993.76	4390085.47
91:01:000000:306:3У1 (2) Условное обозначение в графической части: :306:3У1(2) Площадь=1.00 кв. м		
№ характерной точки	X. м	Y. м
5	4927827.07	4390085.56
6	4927827.07	4390086.56
7	4927826.07	4390086.56
8	4927826.07	4390085.56
5	4927827.07	4390085.56
91:01:000000:306:3У1 (3) Условное обозначение в графической части: :306:3У1(3) Площадь=1.00 кв. м		
№ характерной точки	X. м	Y. м
9	4927777.06	4390114.21
10	4927777.06	4390115.21
11	4927776.06	4390115.21
12	4927776.06	4390114.21
9	4927777.06	4390114.21
91:01:000000:306:3У1 (4) Условное обозначение в графической части: :306:3У1(4) Площадь=1.00 кв. м		
№ характерной точки	X. м	Y. м
13	4927737.59	4390122.13
14	4927737.59	4390123.13
15	4927736.59	4390123.13

Изм.	Кол. уч.	Лист	№ док.	Подп.	Дата
------	----------	------	--------	-------	------

16	4927736.59	4390122.13
13	4927737.59	4390122.13
91:01:000000:306:ЗУ1 (5) Условное обозначение в графической части: :306:ЗУ1(5) Площадь=1.00 кв. м		
№ характерной точки	Х. м	У.м
17	4927655.12	4390127.32
18	4927654.12	4390127.31
19	4927654.13	4390126.31
20	4927655.13	4390126.32
17	4927655.12	4390127.32
91:01:000000:306:ЗУ1 (6) Условное обозначение в графической части: :306:ЗУ1(6) Площадь=1.00 кв. м		
№ характерной точки	Х. м	У.м
21	4927459.97	4390134.49
22	4927458.97	4390134.48
23	4927458.98	4390133.48
24	4927459.98	4390133.49
21	4927459.97	4390134.49

Перечень координат характерных точек границ образуемого земельного участка 91:01:000000:306:ЗУ2 в отношении которого предполагается изъятие для государственных или муниципальных нужд для эксплуатации линейного объекта «Строительство кольцевого газопровода высокого давления от ГРС-1, через Балаклаву, Фиолент к бухте Казачья, г. Севастополь»
— Многоконтурный, состоящий из 2 контуров
— Назначение: Под ковера
— Площадь: 2 кв.м

91:01:000000:306:ЗУ2 (1) Условное обозначение в графической части: :306:ЗУ2(1) Площадь=1.00 кв. м		
№ характерной точки	Х. м	У.м
1	4927826.72	4390084.52
2	4927826.72	4390085.52
3	4927825.72	4390085.52
4	4927825.72	4390084.52
1	4927826.72	4390084.52
91:01:000000:306:ЗУ2 (2) Условное обозначение в графической части: :306:ЗУ2(2) Площадь=1.00 кв. м		
№ характерной точки	Х. м	У.м
5	4927401.48	4390142.71
6	4927401.48	4390143.71
7	4927400.48	4390143.71
8	4927400.48	4390142.71
5	4927401.48	4390142.71

Перечень координат характерных точек границ образуемого земельного участка 91:01:000000:306:ЗУ3 в отношении которого предполагается изъятие для государственных или муниципальных нужд для эксплуатации линейного объекта «Строительство кольцевого газопровода высокого давления от ГРС-1, через Балаклаву, Фиолент к бухте Казачья, г. Севастополь»
— Многоконтурный, состоящий из 2 контуров
— Назначение: Под Контрольно-измерительные пункты (КИП)
— Площадь: 2 кв.м

91:01:000000:306:ЗУ3 (1) Условное обозначение в графической части: :306:ЗУ3(1) Площадь=1.00 кв. м		
№ характерной точки	Х. м	У.м
1	4927779.55	4390111.47
2	4927780.30	4390112.13
3	4927779.63	4390112.88
4	4927778.88	4390112.21
1	4927779.55	4390111.47
91:01:000000:306:ЗУ3 (2) Условное обозначение в графической части: :306:ЗУ3(2) Площадь=1.00 кв. м		
№ характерной точки	Х. м	У.м
5	4927680.75	4390123.64

Изм.	Кол. уч.	Лист	№ док.	Подп.	Дата
------	----------	------	--------	-------	------

6	4927681.50	4390124.30
7	4927680.83	4390125.05
8	4927680.08	4390124.38
5	4927680.75	4390123.64

Перечень координат характерных точек границ образуемого земельного участка
91:01:000000:306 (остаток исходного земельного участка после раздела)

— Площадь: 1867578 кв.м

— Многоконтурный, состоящий из 11 контуров

№ характерной точки	X, м	Y, м
91:01:000000:306(1), площадь 28240.99 кв.м		
1	4929316.07	4392371.91
2	4929247.75	4392321.32
3	4929244.49	4392278.34
4	4929211.66	4392306.54
5	4929115.75	4392353.14
6	4929216.99	4392297.43
7	4929150.70	4392252.07
8	4929099.02	4392216.71
9	4929068.92	4392196.12
10	4929046.35	4392180.68
11	4929038.67	4392188.02
12	4929005.00	4392144.00
13	4928952.00	4392061.00
14	4928947.46	4392064.81
15	4928922.95	4392026.71
16	4928725.99	4392225.25
17	4928673.81	4392276.63
18	4928661.76	4392267.01
19	4928706.21	4392220.70
20	4928800.68	4392122.28
21	4928898.92	4392019.96
22	4928859.96	4391963.22
23	4928890.51	4391954.09
24	4928895.80	4391957.59
25	4928916.71	4391988.78
26	4928980.60	4392084.07
27	4929025.31	4392150.77
28	4929227.99	4392289.50
29	4929273.92	4392241.20
30	4929284.08	4392249.89
31	4929289.28	4392254.34
32	4929278.66	4392266.69
33	4929269.41	4392277.45
34	4929268.15	4392324.69
35	4929372.80	4392397.61
36	4929469.89	4392465.25
37	4929566.67	4392532.68
38	4929661.58	4392598.80
39	4929751.57	4392661.49
40	4929837.14	4392721.11
41	4929862.98	4392739.12
42	4929970.87	4392836.64
1	4929316.07	4392371.91
91:01:000000:306(2), площадь 56555.26 кв.м		
1	4927544.70	4391886.58
2	4927543.36	4391870.68
3	4927583.16	4391828.83
4	4927609.54	4391804.89
5	4927987.41	4391626.74
6	4927719.38	4391517.32
7	4927734.78	4391484.73
8	4927821.09	4391516.58
9	4927890.64	4391542.24
10	4928058.54	4391604.20
11	4928084.18	4391613.65
12	4928147.89	4391558.32
13	4928223.00	4391491.00
14	4928249.71	4391467.02
15	4928299.23	4391496.42
16	4928207.82	4391601.57
17	4928188.97	4391624.18
18	4928165.29	4391639.79
19	4928144.54	4391647.66
20	4928125.48	4391642.41
21	4928101.15	4391649.11

Изм.	Кол. уч.	Лист	№ док.	Подп.	Дата
------	----------	------	--------	-------	------

48.2.2021-ДПТ

Лист

88

22	4928043.43	4391685.88
23	4928029.66	4391666.60
24	4927904.83	4391713.57
25	4927882.38	4391725.03
26	4927869.71	4391731.50
27	4927826.25	4391753.68
28	4927793.11	4391770.59
29	4927791.30	4391771.51
30	4927790.86	4391771.72
31	4927787.95	4391773.07
32	4927782.60	4391775.55
33	4927780.91	4391776.35
34	4927742.13	4391794.39
35	4927615.48	4391853.25
36	4927613.66	4391854.09
37	4927609.58	4391855.99
38	4927547.33	4391889.96
1	4927544.70	4391886.58
91:01:000000:306(3), площадь 306588.31 кв.м		
1	4929418.28	4392104.24
2	4929379.61	4392149.23
3	4929344.84	4392189.69
4	4929310.79	4392229.31
5	4929296.69	4392217.26
6	4929320.03	4392192.70
7	4929367.34	4392142.93
8	4929412.70	4392095.23
9	4929374.49	4392061.35
10	4929334.38	4392016.39
11	4929267.80	4391941.73
12	4929257.98	4391930.73
13	4929229.26	4391898.53
14	4929201.10	4391842.04
15	4929147.80	4391735.13
16	4929062.00	4391652.25
17	4928965.86	4391724.95
18	4928932.37	4391783.57
19	4928927.16	4391857.36
20	4928873.55	4391924.41
21	4928844.10	4391933.50
22	4928831.40	4391921.64
23	4928754.85	4391810.17
24	4928710.52	4391745.62
25	4928583.09	4391560.06
26	4928558.09	4391523.65
27	4928463.75	4391386.28
28	4928321.09	4391471.02
29	4928275.45	4391443.93
30	4928300.40	4391421.53
31	4928306.70	4391415.87
32	4928391.10	4391368.38
33	4928491.07	4391312.12
34	4928442.76	4391259.32
35	4928397.80	4391210.19
36	4928350.69	4391158.71
37	4928301.10	4391104.50
38	4928248.79	4391047.87
39	4928211.63	4391008.63
40	4928194.13	4390990.15
41	4928212.18	4390983.90
42	4928310.19	4391090.29
43	4928408.61	4391197.12
44	4928503.37	4391299.98
45	4928544.90	4391271.12
46	4928599.74	4391233.01
47	4928657.79	4391192.66
48	4928718.81	4391150.26
49	4928752.15	4391072.58
50	4928790.16	4390990.72
51	4928831.30	4390902.13
52	4928839.28	4390890.53
53	4928870.77	4390844.75
54	4928910.16	4390787.48
55	4928958.53	4390717.15
56	4928901.56	4390663.09
57	4928828.37	4390593.67

Изм.	Кол. уч.	Лист	№ док.	Подп.	Дата

58	4928730.50	4390500.79
59	4928625.50	4390401.17
60	4928615.45	4390409.43
61	4928617.17	4390386.78
62	4928627.18	4390369.28
63	4928647.32	4390344.16
64	4928680.42	4390320.28
65	4928673.96	4390313.20
66	4928729.96	4390276.76
67	4928759.82	4390256.05
68	4928858.64	4390187.48
69	4928871.83	4390202.43
70	4928877.51	4390194.07
71	4928971.22	4390299.27
72	4929027.06	4390362.37
73	4929060.63	4390337.03
74	4929193.58	4390236.29
75	4929248.43	4390194.74
76	4929284.59	4390167.38
77	4929307.45	4390150.40
78	4929385.36	4390091.03
79	4929370.05	4390071.36
80	4929352.81	4390048.92
81	4929320.85	4390007.46
82	4929299.43	4389979.69
83	4929278.64	4389954.31
84	4929211.04	4389909.92
85	4929205.52	4389906.23
86	4929210.10	4389901.23
87	4929271.77	4389940.80
88	4929311.94	4389976.49
89	4929349.00	4390019.31
90	4929388.69	4390066.71
91	4929417.35	4390105.86
92	4929412.23	4390120.13
93	4929364.96	4390144.07
94	4929328.15	4390168.39
95	4929313.47	4390194.52
96	4929239.80	4390394.52
97	4929223.47	4390428.96
98	4929207.06	4390449.29
99	4929135.25	4390526.31
100	4929042.41	4390629.64
101	4929012.60	4390666.04
102	4928979.76	4390708.20
103	4928961.60	4390736.31
104	4928868.25	4390867.25
105	4928851.19	4390897.68
106	4928806.78	4390987.78
107	4928754.21	4391101.82
108	4928724.22	4391157.09
109	4928733.58	4391176.44
110	4928743.31	4391200.31
111	4928812.12	4391309.34
112	4928825.03	4391330.41
113	4928889.15	4391435.02
114	4928908.94	4391466.91
115	4928923.93	4391488.11
116	4928949.00	4391516.08
117	4929017.75	4391588.92
118	4929084.96	4391662.94
119	4929147.60	4391727.19
120	4929152.84	4391735.34
121	4929175.44	4391772.38
122	4929193.86	4391809.56
123	4929216.09	4391854.91
124	4929236.35	4391895.30
125	4929248.99	4391910.98
126	4929261.74	4391925.46
127	4929315.27	4391986.27
128	4929359.11	4392035.49
129	4929389.31	4392066.36
130	4929433.13	4392103.77
131	4929452.87	4392116.80
132	4929590.89	4392233.19
133	4929640.87	4392272.86

134	4929726.52	4392327.70
135	4929766.13	4392349.44
136	4929802.21	4392368.69
137	4929967.66	4392460.31
138	4930007.23	4392481.26
139	4930007.08	4392481.55
140	4929913.57	4392433.10
141	4929815.24	4392382.16
142	4929745.72	4392346.14
143	4929714.05	4392324.92
144	4929616.02	4392259.23
145	4929565.37	4392225.29
146	4929520.96	4392188.74
1	4929418.28	4392104.24
Внутренний контур 1		
147	4928830.89	4391773.28
148	4928681.21	4391619.36
149	4928554.43	4391432.24
150	4928510.68	4391396.04
151	4928495.57	4391407.28
152	4928838.13	4391910.92
153	4928890.11	4391851.63
147	4928830.89	4391773.28
Внутренний контур 2		
154	4928694.17	4391603.32
155	4928735.98	4391563.88
156	4928690.71	4391511.92
157	4928531.60	4391340.21
158	4928514.29	4391354.83
159	4928550.59	4391398.59
160	4928571.32	4391432.83
161	4928605.02	4391489.22
162	4928657.66	4391561.46
154	4928694.17	4391603.32
Внутренний контур 3		
163	4928760.66	4391255.51
164	4928714.26	4391184.46
165	4928648.94	4391230.98
166	4928589.77	4391273.13
167	4928542.90	4391306.52
168	4928527.97	4391317.16
169	4928601.86	4391394.53
170	4928649.07	4391443.98
171	4928656.87	4391452.15
172	4928699.49	4391496.78
173	4928753.89	4391553.75
174	4928813.15	4391615.82
175	4928821.22	4391624.27
176	4928932.02	4391650.22
177	4928952.53	4391637.94
178	4929009.80	4391603.62
179	4928932.11	4391511.68
180	4928913.95	4391490.20
181	4928882.13	4391441.47
182	4928838.67	4391374.93
183	4928798.38	4391313.25
163	4928760.66	4391255.51
Внутренний контур 4		
184	4928797.38	4390537.89
185	4928836.24	4390574.05
186	4928937.29	4390486.48
187	4928900.50	4390448.54
184	4928797.38	4390537.89
91:01:000000:306(4), площадь 652823.17 кв.м		
1	4929373.81	4389220.85
2	4929331.49	4389242.75
3	4929405.04	4389360.85
4	4929464.89	4389456.91
5	4929504.36	4389520.29
6	4929488.07	4389531.34
7	4929499.81	4389550.36
8	4929392.73	4389612.46
9	4929298.81	4389666.93
10	4929291.96	4389656.71
11	4929227.02	4389695.97
12	4929175.16	4389724.14

Изм.	Кол. уч.	Лист	№ док.	Подп.	Дата

48.2.2021-ДПТ

Лист

91

13	4929146.99	4389748.71
14	4929167.71	4389779.98
15	4929130.35	4389832.40
16	4929123.07	4389827.69
17	4929060.53	4389792.20
18	4929037.59	4389775.87
19	4929000.96	4389743.37
20	4928972.31	4389707.70
21	4928949.29	4389675.03
22	4928907.86	4389604.20
23	4928897.34	4389575.53
24	4928879.47	4389548.01
25	4928793.00	4389250.33
26	4928745.05	4389111.12
27	4928692.79	4388906.42
28	4928620.35	4388841.64
29	4928613.90	4388737.64
30	4928609.12	4388660.71
31	4928624.54	4388609.59
32	4928756.68	4388678.35
33	4928884.21	4388744.69
34	4928971.87	4388752.93
35	4929021.13	4388757.55
36	4929080.97	4388767.01
37	4929139.88	4388729.39
38	4929190.21	4388719.54
39	4929234.16	4388746.71
40	4929268.36	4388781.43
41	4929281.98	4388795.25
42	4929294.67	4388808.15
43	4929335.58	4388849.66
44	4929342.95	4388857.15
45	4929358.37	4388858.12
46	4929365.31	4388858.56
47	4929370.84	4388864.06
48	4929461.03	4388864.00
49	4929530.13	4388868.23
50	4929546.69	4388891.60
51	4929570.52	4388919.67
52	4929592.25	4388915.86
53	4929601.58	4388903.98
54	4929618.13	4388911.47
55	4929627.65	4388895.46
56	4929633.32	4388899.32
57	4929634.65	4388930.13
58	4929597.01	4388979.30
59	4929557.51	4389030.90
60	4929539.70	4389054.16
61	4929517.27	4389093.65
62	4929475.40	4389172.36
63	4929392.10	4389249.53
1	4929373.81	4389220.85
Внутренний контур 1		
64	4928732.88	4389026.26
65	4928743.40	4389077.36
66	4928761.45	4389131.46
67	4928823.51	4389082.97
68	4928877.92	4389040.48
69	4928818.96	4388959.01
64	4928732.88	4389026.26
Внутренний контур 2		
70	4929448.01	4389139.21
71	4929439.84	4389145.56
72	4929441.94	4389148.27
73	4929450.11	4389141.91
70	4929448.01	4389139.21
91:01:000000:306(5), площадь 1915.73 кв.м		
1	4930139.07	4392536.04
2	4930045.37	4392487.95
3	4930071.71	4392495.06
4	4930083.00	4392471.46
5	4930145.86	4392522.84
1	4930139.07	4392536.04
91:01:000000:306(6), площадь 207400.41 кв.м		
1	4927307.40	4390022.30
2	4927388.13	4389985.21

Изм.	Кол. уч.	Лист	№ док.	Подп.	Дата

3	4927527.26	4389937.32
4	4927562.77	4389939.79
5	4927737.99	4389952.01
6	4927869.46	4389961.17
7	4927876.51	4389901.17
8	4928058.48	4389931.63
9	4928036.59	4390071.06
10	4928015.75	4390214.44
11	4928014.74	4390363.37
12	4927736.66	4390355.81
13	4927737.15	4390206.86
14	4927737.22	4390184.84
15	4927561.98	4390180.07
16	4927562.08	4390148.14
17	4927352.55	4390142.44
1	4927307.40	4390022.30
Внутренний контур 1		
18	4927401.48	4390142.71
19	4927401.48	4390143.71
20	4927400.48	4390143.71
21	4927400.48	4390142.71
18	4927401.48	4390142.71
Внутренний контур 2		
22	4927459.97	4390134.49
23	4927459.98	4390133.49
24	4927458.98	4390133.48
25	4927458.97	4390134.48
22	4927459.97	4390134.49
Внутренний контур 3		
26	4927655.12	4390127.32
27	4927655.13	4390126.32
28	4927654.13	4390126.31
29	4927654.12	4390127.31
26	4927655.12	4390127.32
Внутренний контур 4		
30	4927680.75	4390123.64
31	4927680.08	4390124.38
32	4927680.83	4390125.05
33	4927681.50	4390124.30
30	4927680.75	4390123.64
Внутренний контур 5		
34	4927737.59	4390122.13
35	4927736.59	4390122.13
36	4927736.59	4390123.13
37	4927737.59	4390123.13
34	4927737.59	4390122.13
Внутренний контур 6		
38	4927777.06	4390114.21
39	4927776.06	4390114.21
40	4927776.06	4390115.21
41	4927777.06	4390115.21
38	4927777.06	4390114.21
Внутренний контур 7		
42	4927779.55	4390111.47
43	4927778.88	4390112.21
44	4927779.63	4390112.88
45	4927780.30	4390112.13
42	4927779.55	4390111.47
Внутренний контур 8		
46	4927826.72	4390084.52
47	4927825.72	4390084.52
48	4927825.72	4390085.52
49	4927826.72	4390085.52
46	4927826.72	4390084.52
Внутренний контур 9		
50	4927827.07	4390085.56
51	4927826.07	4390085.56
52	4927826.07	4390086.56
53	4927827.07	4390086.56
50	4927827.07	4390085.56
Внутренний контур 10		
54	4927993.76	4390085.47
55	4927993.76	4390086.47
56	4927994.76	4390086.47
57	4927994.76	4390085.47
54	4927993.76	4390085.47

91:01:000000:306(7), площадь 422118.32 кв.м

1	4929082.66	4389855.17
2	4929077.38	4389856.35
3	4929065.71	4389858.95
4	4929051.75	4389862.06
5	4929040.41	4389864.18
6	4929025.70	4389867.58
7	4929016.21	4389870.27
8	4929021.64	4389884.57
9	4929025.37	4389893.88
10	4929031.53	4389907.20
11	4929036.57	4389916.18
12	4929045.10	4389928.40
13	4929019.30	4389954.78
14	4928991.21	4389983.50
15	4928969.20	4390005.99
16	4928936.11	4390042.38
17	4928856.50	4390075.06
18	4928831.76	4390085.21
19	4928794.50	4390133.31
20	4928762.52	4390174.57
21	4928735.05	4390189.09
22	4928656.92	4390230.35
23	4928626.77	4390246.28
24	4928565.15	4390300.63
25	4928533.34	4390335.94
26	4928514.06	4390455.67
27	4928501.93	4390478.13
28	4928478.06	4390523.72
29	4928453.41	4390570.73
30	4928458.88	4390602.93
31	4928476.85	4390708.76
32	4928443.66	4390744.83
33	4928390.77	4390802.29
34	4928325.26	4390732.58
35	4928312.17	4390718.65
36	4928262.13	4390665.40
37	4928212.09	4390612.15
38	4928199.45	4390598.69
39	4928147.85	4390543.77
40	4928103.24	4390639.30
41	4928091.75	4390663.92
42	4928071.40	4390707.48
43	4928103.34	4390778.38
44	4928132.26	4390842.55
45	4928136.30	4390851.54
46	4928085.42	4390775.42
47	4928057.09	4390732.84
48	4928041.47	4390717.77
49	4928040.75	4390705.57
50	4928070.84	4390636.61
51	4928219.26	4390296.44
52	4928219.16	4390261.29
53	4928255.06	4390220.63
54	4928292.65	4390170.07
55	4928310.10	4390143.56
56	4928324.63	4390117.02
57	4928377.22	4390022.31
58	4928399.54	4389999.40
59	4928477.06	4389936.95
60	4928529.16	4389893.00
61	4928539.49	4389894.55
62	4928544.69	4389890.14
63	4928546.63	4389882.40
64	4928594.15	4389841.14
65	4928653.61	4389793.69
66	4928670.38	4389778.78
67	4928741.03	4389719.49
68	4928784.91	4389680.02
69	4928823.52	4389645.29
70	4928860.30	4389617.76
71	4928891.99	4389613.72
72	4928904.72	4389634.60
73	4928934.72	4389683.79
74	4928951.91	4389709.55
75	4928963.09	4389724.90

Изм.	Кол. уч.	Лист	№ док.	Подп.	Дата

48.2.2021-ДПТ

Лист

94

76	4928987.16	4389754.94
77	4929025.49	4389789.20
78	4929045.25	4389808.44
79	4929083.91	4389836.19
80	4929114.21	4389853.41
81	4929110.92	4389858.02
82	4929103.99	4389855.52
83	4929092.06	4389853.08
1	4929082.66	4389855.17
Внутренний контур 1		
84	4928758.09	4389730.24
85	4928757.23	4389730.79
86	4928757.71	4389731.61
87	4928758.55	4389731.05
84	4928758.09	4389730.24
Внутренний контур 2		
88	4928766.69	4389723.54
89	4928765.80	4389723.98
90	4928766.24	4389724.95
91	4928767.14	4389724.46
88	4928766.69	4389723.54
Внутренний контур 3		
92	4928782.76	4389711.08
93	4928782.03	4389711.60
94	4928782.58	4389712.43
95	4928783.34	4389711.92
92	4928782.76	4389711.08
Внутренний контур 4		
96	4928810.76	4389693.48
97	4928810.02	4389694.03
98	4928810.53	4389694.74
99	4928811.26	4389694.18
96	4928810.76	4389693.48
Внутренний контур 5		
100	4928855.09	4389665.81
101	4928854.51	4389665.03
102	4928853.81	4389665.56
103	4928854.39	4389666.34
100	4928855.09	4389665.81
Внутренний контур 6		
104	4928991.08	4389774.88
105	4928990.54	4389775.96
106	4928991.56	4389776.48
107	4928992.08	4389775.52
104	4928991.08	4389774.88
Внутренний контур 7		
108	4929016.07	4389844.93
109	4929015.04	4389845.01
110	4929015.08	4389845.90
111	4929016.09	4389845.85
108	4929016.07	4389844.93
Внутренний контур 8		
112	4929034.79	4389801.92
113	4929034.10	4389803.03
114	4929034.99	4389803.68
115	4929035.73	4389802.63
112	4929034.79	4389801.92
91:01:000000:306(8), площадь 2195.66 кв.м		
1	4930162.70	4390507.26
2	4930148.80	4390483.13
3	4930176.26	4390466.21
4	4930203.89	4390452.11
5	4930239.24	4390463.48
6	4930228.88	4390469.57
7	4930225.31	4390471.67
8	4930205.46	4390483.33
9	4930201.44	4390486.18
10	4930193.78	4390491.60
11	4930175.77	4390501.25
1	4930162.70	4390507.26
91:01:000000:306(9), площадь 183435.72 кв.м		
1	4929218.20	4389887.61
2	4929233.21	4389857.86
3	4929245.26	4389833.87
4	4929269.05	4389802.20
5	4929343.72	4389767.74

Изм.	Кол. уч.	Лист	№ док.	Подп.	Дата

48.2.2021-ДПТ

Лист

95

6	4929452.11	4389717.71
7	4929537.57	4389678.27
8	4929573.88	4389671.07
9	4929710.68	4389643.95
10	4929726.75	4389640.76
11	4929817.57	4389559.85
12	4929858.41	4389618.66
13	4929880.90	4389651.06
14	4929891.41	4389666.17
15	4929912.40	4389696.42
16	4929924.94	4389714.47
17	4929938.30	4389731.12
18	4929759.51	4389894.51
19	4929745.96	4389909.29
20	4929557.41	4390028.51
21	4929441.76	4390100.49
22	4929313.04	4389950.74
23	4929280.68	4389927.51
24	4929246.88	4389901.49
1	4929218.20	4389887.61
91:01:000000:306(10), площадь 1991.76 кв.м		
1	4930076.37	4392657.96
2	4930062.63	4392647.98
3	4930088.17	4392599.53
4	4930119.62	4392539.85
5	4930133.43	4392546.75
1	4930076.37	4392657.96
91:01:000000:306(11), площадь 4312.75 кв.м		
1	4928968.29	4392388.69
2	4928900.72	4392320.44
3	4928857.60	4392351.88
4	4928849.52	4392346.95
5	4928837.99	4392340.07
6	4928831.01	4392336.69
7	4928903.00	4392292.00
8	4928998.82	4392226.09
9	4928972.37	4392251.35
10	4928947.27	4392275.33
11	4928918.41	4392324.44
12	4928954.18	4392370.34
13	4928964.05	4392372.56
14	4929002.58	4392381.24
15	4928993.34	4392383.28
16	4928981.68	4392385.78
1	4928968.29	4392388.69

Перечень координат характерных точек границ образуемого земельного участка
91:01:011001:12:3У1 в отношении которого предполагается изъятие для государственных
или муниципальных нужд для эксплуатации линейного объекта
«Строительство кольцевого газопровода высокого давления от ГРС-1, через Балаклаву,
Фиолент к бухте Казачья, г. Севастополь»
— Многоконтурный, состоящий из 2 контуров
— Назначение: Анодный заземлитель
— Площадь: 2 кв.м

91:01:011001:12:3У1 (1)		
Условное обозначение в графической части: :12:3У1(1)		
Площадь=1.00 кв. м		
№ характерной точки	Х. м	У.м
1	4927409.45	4390268.71
2	4927410.03	4390269.53
3	4927409.21	4390270.10
4	4927408.63	4390269.28
1	4927409.45	4390268.71
91:01:011001:12:3У1 (2)		
Условное обозначение в графической части: :12:3У1(2)		
Площадь=1.00 кв. м		
№ характерной точки	Х. м	У.м
5	4927401.76	4390250.32
6	4927402.33	4390251.14
7	4927401.51	4390251.71
8	4927400.94	4390250.89
5	4927401.76	4390250.32

Перечень координат характерных точек границ образуемого земельного участка
91:01:011001:12:3У2 в отношении которого предполагается изъятие для государственных
или муниципальных нужд для эксплуатации линейного объекта

«Строительство кольцевого газопровода высокого давления от ГРС-1, через Балаклаву, Фиолент к бухте Казачья, г. Севастополь»

— Назначение: Оповестительный столбик

— Площадь: 1 кв.м

— Условное обозначение в графической части: :12:3У2

№ характерной точки	Х. м	У.м
1	4927401.94	4390144.15
2	4927401.94	4390145.15
3	4927400.94	4390145.15
4	4927400.94	4390144.15
1	4927401.94	4390144.15

Перечень координат характерных точек границ образуемого земельного участка 91:01:011001:12:3У3 в отношении которого предполагается изъятие для государственных или муниципальных нужд для эксплуатации линейного объекта

«Строительство кольцевого газопровода высокого давления от ГРС-1, через Балаклаву, Фиолент к бухте Казачья, г. Севастополь»

— Назначение: КИП (Контрольно-измерительный пункт)

— Площадь: 1 кв.м

— Условное обозначение в графической части: :12:3У3

№ характерной точки	Х. м	У.м
1	4927408.76	4390270.19
2	4927407.94	4390270.74
3	4927407.37	4390269.91
4	4927408.22	4390269.36
1	4927408.76	4390270.19

Перечень координат характерных точек границ образуемого земельного участка 91:01:011001:12:3У4 (остаток исходного земельного участка после раздела)

Условное обозначение в графической части: :12:3У4

Площадь 44875 кв.м

№ характерной точки	Х. м	У.м
1	4927562.08	4390148.14
2	4927561.98	4390180.07
3	4927561.20	4390416.62
4	4927404.07	4390412.35
5	4927392.21	4390385.88
6	4927403.41	4390361.48
7	4927434.20	4390359.66
8	4927352.55	4390142.44
1	4927562.08	4390148.14
Внутренний контур №1		
№ характерной точки	Х. м	У.м
1	4927409.45	4390268.71
2	4927410.03	4390269.53
3	4927409.21	4390270.10
4	4927408.63	4390269.28
1	4927409.45	4390268.71
Внутренний контур №2		
№ характерной точки	Х. м	У.м
1	4927400.94	4390144.15
2	4927401.94	4390144.15
3	4927401.94	4390145.15
4	4927400.94	4390145.15
1	4927400.94	4390144.15
Внутренний контур №3		
№ характерной точки	Х. м	У.м
1	4927408.22	4390269.36
2	4927408.76	4390270.19
3	4927407.94	4390270.74
4	4927407.37	4390269.91
1	4927408.22	4390269.36
Внутренний контур №4		
№ характерной точки	Х. м	У.м
1	4927402.33	4390251.14
2	4927401.51	4390251.71
3	4927400.94	4390250.89
4	4927401.76	4390250.32
1	4927402.33	4390251.14

Изм.	Кол. уч.	Лист	№ док.	Подп.	Дата
------	----------	------	--------	-------	------

48.2.2021-ДПТ

Лист

97

Перечень координат характерных точек границ образуемого земельного участка 91:01:000000:51:3У1, в отношении которого предполагается изъятие для государственных или муниципальных нужд для эксплуатации линейного объекта «Строительство кольцевого газопровода высокого давления от ГРС-1, через Балаклаву, Фиолент к бухте Казачья, г. Севастополь»
 — Многоконтурный, состоящий из 5 контуров
 — Назначение: Оповестительный столбик
 — Площадь: 5 кв.м

91:01:000000:51:3У1(1) Условное обозначение в графической части: :51:3У1(1) Площадь=1.00 кв. м		
№ характерной точки	X. м	Y. м
1	4927286.04	4390309.50
2	4927286.04	4390310.50
3	4927285.04	4390310.50
4	4927285.04	4390309.50
1	4927286.04	4390309.50
91:01:000000:51:3У1(2) Условное обозначение в графической части: :51:3У1(2) Площадь=1.00 кв. м		
№ характерной точки	X. м	Y. м
5	4927295.00	4390349.19
6	4927295.00	4390350.19
7	4927294.00	4390350.19
8	4927294.00	4390349.19
5	4927295.00	4390349.19
91:01:000000:51:3У1(3) Условное обозначение в графической части: :51:3У1(3) Площадь=1.00 кв. м		
№ характерной точки	X. м	Y. м
9	4927293.96	4390377.89
10	4927292.96	4390377.89
11	4927292.96	4390376.89
12	4927293.96	4390376.89
9	4927293.96	4390377.89
91:01:000000:51:3У1(4) Условное обозначение в графической части: :51:3У1(4) Площадь=1.00 кв. м		
№ характерной точки	X. м	Y. м
13	4927272.20	4390318.36
14	4927271.20	4390318.40
15	4927271.16	4390317.40
16	4927272.16	4390317.36
13	4927272.20	4390318.36
91:01:000000:51:3У1(5) Условное обозначение в графической части: :51:3У1(5) Площадь=1.00 кв. м		
№ характерной точки	X. м	Y. м
17	4927231.23	4390261.60
18	4927230.23	4390261.64
19	4927230.19	4390260.64
20	4927231.19	4390260.60
17	4927231.23	4390261.60

Перечень координат характерных точек границ образуемого земельного участка 91:01:000000:51:3У2, в отношении которого предполагается изъятие для государственных или муниципальных нужд для эксплуатации линейного объекта «Строительство кольцевого газопровода высокого давления от ГРС-1, через Балаклаву, Фиолент к бухте Казачья, г. Севастополь»
 — Многоконтурный, состоящий из 4 контуров
 — Назначение: КИП (Контрольно-измерительный пункт)
 — Площадь: 4 кв.м

91:01:000000:51:3У2(1) Условное обозначение в графической части: :51:3У2(1) Площадь=1.00 кв. м		
№ характерной точки	X. м	Y. м
1	4927267.84	4390313.26
2	4927267.05	4390313.87
3	4927267.65	4390314.66
4	4927268.45	4390314.06
1	4927267.84	4390313.26
91:01:000000:51:3У2(2) Условное обозначение в графической части: :51:3У2(2) Площадь=1.00 кв. м		
№ характерной точки	X. м	Y. м

Изм.	Кол. уч.	Лист	№ док.	Подп.	Дата
------	----------	------	--------	-------	------

5	4927232.34	4390264.14
6	4927231.54	4390264.74
7	4927232.15	4390265.54
8	4927232.94	4390264.93
5	4927232.34	4390264.14
91:01:000000:51:3У2(3) Условное обозначение в графической части: :51:3У2(3) Площадь=1.00 кв. м		
№ характерной точки	Х. м	У.м
9	4927390.18	4390277.49
10	4927390.25	4390278.48
11	4927389.25	4390278.56
12	4927389.19	4390277.55
9	4927390.18	4390277.49
91:01:000000:51:3У2(4) Условное обозначение в графической части: :51:3У2(4) Площадь=1.00 кв. м		
№ характерной точки	Х. м	У.м
13	4927332.67	4390240.43
14	4927333.42	4390241.09
15	4927332.75	4390241.84
16	4927332.00	4390241.17
13	4927332.67	4390240.43

Перечень координат характерных точек границ образуемого земельного участка 91:01:000000:51:3У3, в отношении которого предполагается изъятие для государственных или муниципальных нужд для эксплуатации линейного объекта «Строительство кольцевого газопровода высокого давления от ГРС-1, через Балаклаву, Фиолент к бухте Казачья, г. Севастополь» Многоконтурный, состоящий из 2 контуров
— Назначение: Анодные заземлители
— Площадь: 2 кв.м

91:01:000000:51:3У3(1) Условное обозначение в графической части: :51:3У3(1) Площадь=1.00 кв. м		
№ характерной точки	Х. м	У.м
1	4927383.18	4390259.65
2	4927384.00	4390259.08
3	4927383.42	4390258.26
4	4927382.60	4390258.83
1	4927383.18	4390259.65
91:01:000000:51:3У3(2) Условное обозначение в графической части: :51:3У3(2) Площадь=1.00 кв. м		
№ характерной точки	Х. м	У.м
5	4927390.84	4390277.97
6	4927391.66	4390277.39
7	4927391.09	4390276.57
8	4927390.27	4390277.15
5	4927390.84	4390277.97

Перечень координат характерных точек границ образуемого земельного участка 91:01:000000:51:3У4, в отношении которого предполагается изъятие для государственных или муниципальных нужд для эксплуатации линейного объекта «Строительство кольцевого газопровода высокого давления от ГРС-1, через Балаклаву, Фиолент к бухте Казачья, г. Севастополь»
— Площадь 4 кв. м
— Назначение: Станция катодной защиты (СКЗ)
— Условное обозначение в графической части: :51:3У4

№ характерной точки	Х. м	У.м
1	4927354.95	4390298.49
2	4927353.17	4390299.40
3	4927354.08	4390301.18
4	4927355.86	4390300.27
1	4927354.95	4390298.49

Перечень координат характерных точек границ образуемого земельного участка 91:01:000000:51:3У5, в отношении которого предполагается изъятие для государственных или муниципальных нужд для эксплуатации линейного объекта «Строительство кольцевого газопровода высокого давления от ГРС-1, через Балаклаву, Фиолент к бухте Казачья, г. Севастополь»
— Многоконтурный, состоящий из 2 контуров
— Назначение: Площадки крановых узлов
— Площадь: 32 кв.м

91:01:000000:51:3У5(1) Условное обозначение в графической части: :51:3У5(1) Площадь=15.97 кв. м		
№ характерной точки	Х. м	У.м
1	4927288.54	4390356.21
2	4927292.24	4390357.72
3	4927290.73	4390361.42
4	4927287.03	4390359.91
1	4927288.54	4390356.21
91:01:000000:51:3У5(2) Условное обозначение в графической части: :51:3У5(2) Площадь=16.03 кв. м		
№ характерной точки	Х. м	У.м
5	4927276.12	4390313.32
6	4927278.43	4390316.59
7	4927275.16	4390318.90
8	4927272.85	4390315.63
5	4927276.12	4390313.32

Перечень координат характерных точек границ образуемого земельного участка 91:01:000000:51:3У6, в отношении которого предполагается изъятие для государственных или муниципальных нужд для эксплуатации линейного объекта «Строительство кольцевого газопровода высокого давления от ГРС-1, через Балаклаву, Фиолент к бухте Казачья, г. Севастополь»
— Многоконтурный, состоящий из 4 контуров
— Назначение: Коверы
— Площадь: 4 кв.м

91:01:000000:51:3У6(1) Условное обозначение в графической части: :51:3У6(1) Площадь=1.00 кв. м		
№ характерной точки	Х. м	У.м
1	4927293.94	4390349.19
2	4927293.94	4390350.19
3	4927292.94	4390350.19
4	4927292.94	4390349.19
1	4927293.94	4390349.19
91:01:000000:51:3У6(2) Условное обозначение в графической части: :51:3У6(2) Площадь=1.00 кв. м		
№ характерной точки	Х. м	У.м
5	4927272.01	4390318.70
6	4927272.01	4390319.70
7	4927271.01	4390319.70
8	4927271.01	4390318.70
5	4927272.01	4390318.70
91:01:000000:51:3У6(3) Условное обозначение в графической части: :51:3У6(3) Площадь=1.00 кв. м		
№ характерной точки	Х. м	У.м
9	4927231.72	4390263.24
10	4927232.30	4390264.05
11	4927231.49	4390264.64
12	4927230.91	4390263.83
9	4927231.72	4390263.24
91:01:000000:51:3У6(4) Условное обозначение в графической части: :51:3У6(4) Площадь=1.00 кв. м		
№ характерной точки	Х. м	У.м
13	4927230.64	4390261.75
14	4927231.22	4390262.56
15	4927230.41	4390263.15
16	4927229.83	4390262.34
13	4927230.64	4390261.75

Перечень координат характерных точек границ образуемого земельного участка 91:01:000000:51:3У7, в отношении которого предполагается изъятие для государственных или муниципальных нужд для эксплуатации линейного объекта «Строительство кольцевого газопровода высокого давления от ГРС-1, через Балаклаву, Фиолент к бухте Казачья, г. Севастополь»
— Назначение: Под площадку средств ЭХЗ
— Площадь : 1029 кв. м

91:01:000000:51:3У7 Условное обозначение в графической части: :51:3У7		
№ характерной точки	Х. м	У.м

Изм.	Кол. уч.	Лист	№ док.	Подп.	Дата

1	4927204.17	4390236.40
2	4927194.81	4390220.93
3	4927218.89	4390206.41
4	4927237.88	4390237.90
5	4927213.76	4390252.16
1	4927204.17	4390236.40

Перечень координат характерных точек границ образуемого земельного участка
91:01:000000:51 (остаток исходного земельного участка после раздела)
— Площадь 2081869 кв.м

— Многоконтурный, состоящий из 8 контуров

№ характерной точки	X, м	Y, м
91:01:000000:51(1), площадь 11736.74 кв.м		
1	4930009.28	4389809.82
2	4929873.88	4389926.72
3	4929828.50	4389963.16
4	4929791.13	4389921.85
5	4929759.51	4389894.51
6	4929856.09	4389885.76
7	4929877.75	4389867.72
8	4929979.73	4389782.74
1	4930009.28	4389809.82
91:01:000000:51(2), площадь 43194.62 кв.м в соответствии с выпиской ЕГРН, но по фактическим координатам вычисленная площадь составляет 42401.52 кв.м		
1	4929261.73	4388716.42
2	4929249.92	4388720.36
3	4929253.86	4388732.18
4	4929256.56	4388731.27
5	4929253.52	4388722.17
6	4929262.63	4388719.13
7	4929298.59	4388745.49
8	4929296.92	4388752.27
9	4929348.21	4388803.30
10	4929363.11	4388804.46
11	4929361.38	4388823.93
12	4929363.64	4388826.07
13	4929388.57	4388827.32
14	4929388.40	4388828.58
15	4929392.32	4388828.92
16	4929393.19	4388822.38
17	4929431.93	4388853.99
18	4929417.61	4388861.85
19	4929358.37	4388858.12
20	4929342.95	4388857.15
21	4929335.58	4388849.66
22	4929294.67	4388808.15
23	4929281.98	4388795.25
24	4929268.36	4388781.43
25	4929204.62	4388716.72
26	4929095.57	4388738.07
27	4929029.86	4388758.37
28	4928971.87	4388752.93
29	4928884.21	4388744.69
30	4928756.68	4388678.35
31	4928624.54	4388609.59
32	4928609.12	4388660.71
33	4928613.90	4388737.64
34	4928620.36	4388841.64
35	4928685.02	4388899.47
36	4928606.16	4388852.68
37	4928590.13	4388800.04
38	4928581.16	4388642.08
39	4928583.11	4388637.28
40	4928591.21	4388638.10
41	4928597.71	4388638.52
42	4928601.41	4388626.42
43	4928605.08	4388612.55
44	4928606.38	4388612.84
45	4928607.57	4388613.09
46	4928607.82	4388610.64
47	4928608.44	4388607.27
48	4928606.18	4388606.73
49	4928605.77	4388606.49
50	4928605.80	4388606.06
51	4928603.67	4388605.81
52	4928596.31	4388604.91

Изм.	Кол. уч.	Лист	№ док.	Подп.	Дата
------	----------	------	--------	-------	------

48.2.2021-ДПТ

Лист

101

53	4928607.25	4388578.07
54	4928612.72	4388578.40
55	4928615.72	4388578.57
56	4928619.47	4388578.80
57	4928622.43	4388564.00
58	4928627.62	4388564.57
59	4928629.84	4388555.85
60	4928630.62	4388550.97
61	4928654.90	4388557.45
62	4928687.71	4388566.22
63	4928708.37	4388624.80
64	4928910.70	4388709.37
65	4929024.04	4388729.58
66	4929144.50	4388673.13
67	4929226.68	4388689.31
1	4929261.73	4388716.42
91:01:000000:51(3), площадь 131517.62 кв.м		
1	4927419.75	4391405.35
2	4927416.36	4391401.21
3	4927410.32	4391390.47
4	4927408.48	4391387.59
5	4927390.99	4391359.81
6	4927386.36	4391349.74
7	4927382.96	4391342.90
8	4927381.14	4391338.72
9	4927380.42	4391337.36
10	4927378.98	4391335.84
11	4927377.11	4391335.44
12	4927372.73	4391334.71
13	4927370.23	4391333.85
14	4927368.65	4391332.96
15	4927368.19	4391332.11
16	4927367.09	4391331.34
17	4927365.88	4391331.39
18	4927364.74	4391331.65
19	4927363.60	4391331.43
20	4927356.48	4391328.46
21	4927343.61	4391323.16
22	4927330.85	4391318.05
23	4927321.08	4391314.11
24	4927315.45	4391312.02
25	4927301.61	4391306.25
26	4927287.64	4391300.18
27	4927272.89	4391293.94
28	4927258.62	4391287.70
29	4927244.71	4391281.72
30	4927243.19	4391279.94
31	4927242.01	4391278.42
32	4927241.37	4391279.08
33	4927244.15	4391282.54
34	4927258.36	4391288.40
35	4927272.62	4391294.63
36	4927287.33	4391300.91
37	4927301.41	4391306.96
38	4927315.23	4391312.78
39	4927320.84	4391314.84
40	4927330.62	4391318.74
41	4927343.38	4391323.90
42	4927356.18	4391329.18
43	4927363.49	4391332.18
44	4927364.84	4391332.41
45	4927366.05	4391332.11
46	4927366.94	4391332.06
47	4927367.61	4391332.54
48	4927368.00	4391333.35
49	4927369.87	4391334.62
50	4927372.60	4391335.43
51	4927377.03	4391336.21
52	4927378.58	4391336.53
53	4927379.78	4391337.79
54	4927380.43	4391339.18
55	4927382.24	4391343.32
56	4927385.59	4391350.13
57	4927390.29	4391360.27
58	4927407.76	4391388.08
59	4927409.58	4391390.92

Изм.	Кол. уч.	Лист	№ док.	Подп.	Дата

48.2.2021-ДПТ

Лист

102

60	4927415.68	4391401.81
61	4927418.22	4391405.21
62	4927369.95	4391400.74
63	4927286.96	4391404.25
64	4927205.84	4391385.74
65	4927009.90	4391479.35
66	4927001.85	4391464.84
67	4926979.47	4391424.45
68	4927103.26	4391339.28
69	4927141.37	4391316.96
70	4927238.29	4391271.39
71	4927250.53	4391265.67
72	4927259.99	4391260.41
73	4927307.84	4391233.83
74	4927390.78	4391193.72
75	4927398.90	4391189.53
76	4927396.57	4391185.11
77	4927414.72	4391175.58
78	4927431.49	4391163.23
79	4927442.01	4391157.73
80	4927454.40	4391141.25
81	4927567.86	4390990.95
82	4927585.00	4390975.71
83	4927606.60	4390959.92
84	4927754.16	4390846.14
85	4927840.59	4390892.29
86	4927871.06	4390935.76
87	4927796.97	4390986.01
88	4927774.67	4391001.13
89	4927711.36	4391017.00
90	4927670.63	4391027.22
91	4927644.64	4391062.01
92	4927627.75	4391084.61
93	4927592.13	4391132.25
94	4927536.12	4391287.11
95	4927526.26	4391314.55
96	4927490.71	4391382.68
97	4927461.01	4391409.18
1	4927419.75	4391405.35
91:01:000000:51(4), площадь 235257 кв.м		
1	4929870.55	4392880.03
2	4929854.19	4392884.74
3	4929744.73	4392976.66
4	4929688.20	4393023.59
5	4929585.23	4393128.23
6	4929567.77	4393154.71
7	4929554.03	4393175.58
8	4929476.94	4393097.55
9	4929381.15	4392924.99
10	4929302.67	4392677.16
11	4929283.38	4392560.59
12	4929287.34	4392380.35
13	4929316.51	4392399.80
14	4929926.35	4392843.48
15	4929932.63	4392862.84
16	4929895.07	4392872.98
1	4929870.55	4392880.03
91:01:000000:51(5), площадь 169644.31 кв.м		
1	4930699.23	4389061.33
2	4930543.51	4389192.73
3	4930481.55	4389230.95
4	4930426.24	4389270.81
5	4930356.07	4389255.26
6	4930213.27	4389290.14
7	4930029.97	4389407.27
8	4929926.48	4389491.91
9	4929907.53	4389499.03
10	4929851.48	4389492.37
11	4929737.15	4389603.08
12	4929693.27	4389623.35
13	4929530.41	4389648.35
14	4929467.64	4389687.74
15	4929421.79	4389712.02
16	4929270.10	4389765.96
17	4929237.26	4389792.16
18	4929226.26	4389792.23

Изм.	Кол. уч.	Лист	№ док.	Подп.	Дата

19	4929216.49	4389830.29
20	4929146.99	4389748.71
21	4929175.16	4389724.14
22	4929227.02	4389695.97
23	4929291.96	4389656.71
24	4929298.81	4389666.93
25	4929392.73	4389612.46
26	4929499.81	4389550.36
27	4929517.49	4389541.37
28	4929551.23	4389519.07
29	4929587.98	4389505.81
30	4929644.06	4389485.57
31	4929714.58	4389460.12
32	4929757.78	4389444.52
33	4929777.54	4389439.55
34	4929836.79	4389424.63
35	4929889.80	4389411.28
36	4929921.19	4389414.22
37	4929968.97	4389370.24
38	4930017.37	4389325.69
39	4930067.36	4389279.68
40	4930084.35	4389266.96
41	4930094.20	4389262.92
42	4930093.34	4389260.83
43	4930083.50	4389264.88
44	4930102.57	4389247.28
45	4930123.54	4389239.87
46	4930188.76	4389216.83
47	4930253.24	4389194.06
48	4930312.79	4389173.03
49	4930372.61	4389171.00
50	4930414.72	4389141.25
51	4930458.00	4389111.14
52	4930501.71	4389072.94
53	4930551.15	4389029.74
54	4930622.05	4388967.77
55	4930632.44	4388956.11
56	4930638.33	4388967.51
57	4930665.36	4389019.53
1	4930699.23	4389061.33
91:01:000000:51(6), площадь 9054.44 кв.м		
1	4930696.80	4391651.86
2	4930621.63	4391809.26
3	4930575.97	4391729.59
4	4930591.95	4391724.21
5	4930614.79	4391716.61
6	4930609.79	4391679.83
7	4930606.84	4391655.66
8	4930604.67	4391645.43
9	4930612.25	4391646.12
10	4930621.14	4391651.18
11	4930658.71	4391647.31
1	4930696.80	4391651.86
91:01:000000:51(7), площадь 157465.39 кв.м		
1	4929237.43	4392724.26
2	4929389.40	4393130.04
3	4929368.03	4393159.13
4	4929352.82	4393293.76
5	4929323.73	4393246.31
6	4929151.69	4392965.57
7	4929046.36	4392710.81
8	4928920.34	4392406.03
9	4928949.95	4392393.67
10	4928982.10	4392387.74
11	4929040.63	4392374.70
12	4929100.19	4392362.70
13	4929119.03	4392358.02
14	4929164.54	4392348.22
1	4929237.43	4392724.26
91:01:000000:51(8), площадь 1324792.28 кв.м		
1	4926847.86	4389866.61
2	4926957.24	4389951.41
3	4927013.41	4389994.94
4	4927289.88	4390377.46
5	4927293.12	4390375.12
6	4927016.31	4389992.13

Изм.	Кол. уч.	Лист	№ док.	Подп.	Дата

48.2.2021-ДПТ

Лист

104

7	4926959.69	4389948.25
8	4926849.81	4389863.06
9	4926932.80	4389712.00
10	4927042.66	4389671.47
11	4927174.38	4389640.16
12	4927380.46	4389620.10
13	4927480.15	4389615.30
14	4927626.11	4389626.92
15	4927804.36	4389630.42
16	4927881.18	4389605.05
17	4927878.05	4389532.19
18	4927927.49	4389516.83
19	4927948.60	4389399.92
20	4927947.09	4389355.45
21	4927968.31	4389375.38
22	4927994.64	4389378.59
23	4928059.69	4389386.53
24	4928106.71	4389357.54
25	4928128.94	4389349.50
26	4928058.48	4389931.63
27	4927876.51	4389901.17
28	4927869.46	4389961.17
29	4927737.99	4389952.01
30	4927562.77	4389939.79
31	4927527.26	4389937.32
32	4927388.13	4389985.21
33	4927307.40	4390022.30
34	4927352.55	4390142.44
35	4927434.20	4390359.66
36	4927403.41	4390361.48
37	4927392.20	4390385.88
38	4927404.07	4390412.35
39	4927416.86	4390440.89
40	4927457.81	4390510.39
41	4927503.45	4390550.67
42	4927539.24	4390571.54
43	4927563.86	4390621.67
44	4927593.40	4390641.35
45	4927727.06	4390799.13
46	4927729.82	4390836.08
47	4927594.09	4390930.52
48	4927548.17	4390977.61
49	4927492.76	4391058.76
50	4927420.29	4391129.51
51	4927266.63	4391235.96
52	4927246.44	4391246.91
53	4927209.57	4391210.29
54	4927186.72	4391187.68
55	4926983.18	4390985.81
56	4926895.04	4390898.42
57	4926830.86	4390834.77
58	4926651.30	4390683.05
59	4926640.71	4390667.93
60	4926635.78	4390661.73
61	4926605.34	4390630.66
62	4926568.07	4390598.08
63	4926553.99	4390585.38
64	4926512.75	4390545.49
65	4926422.89	4390468.08
66	4926413.54	4390457.51
67	4926413.50	4390453.43
68	4926420.04	4390447.05
69	4926420.56	4390445.66
70	4926420.20	4390442.97
71	4926404.51	4390424.36
72	4926399.82	4390419.48
73	4926374.06	4390398.58
74	4926364.28	4390391.40
75	4926352.02	4390382.09
76	4926333.36	4390365.57
77	4926305.23	4390334.75
78	4926351.01	4390345.72
79	4926403.52	4390366.10
80	4926470.41	4390378.81
81	4926567.69	4390353.16
82	4926594.65	4390329.34

Изм.	Кол. уч.	Лист	№ док.	Подп.	Дата

48.2.2021-ДПТ

Лист

105

83	4926633.00	4390296.83
84	4926657.55	4390284.55
85	4926763.95	4390239.59
86	4926794.84	4390207.19
87	4926829.91	4390184.32
88	4926791.32	4390105.55
89	4926773.48	4390001.99
1	4926847.86	4389866.61
Внутренний контур 1		
90	4927204.17	4390236.40
91	4927213.76	4390252.16
92	4927237.88	4390237.90
93	4927218.89	4390206.41
94	4927194.81	4390220.93
90	4927204.17	4390236.40
Внутренний контур 2		
95	4927230.64	4390261.75
96	4927229.83	4390262.34
97	4927230.41	4390263.15
98	4927231.22	4390262.56
95	4927230.64	4390261.75
Внутренний контур 3		
99	4927231.23	4390261.60
100	4927231.19	4390260.60
101	4927230.19	4390260.64
102	4927230.23	4390261.64
99	4927231.23	4390261.60
Внутренний контур 4		
103	4927231.72	4390263.24
104	4927230.91	4390263.83
105	4927231.49	4390264.64
106	4927232.30	4390264.05
103	4927231.72	4390263.24
Внутренний контур 5		
107	4927232.34	4390264.14
108	4927231.54	4390264.74
109	4927232.15	4390265.54
110	4927232.94	4390264.93
107	4927232.34	4390264.14
Внутренний контур 6		
111	4927267.84	4390313.26
112	4927267.05	4390313.87
113	4927267.65	4390314.66
114	4927268.45	4390314.06
111	4927267.84	4390313.26
Внутренний контур 7		
115	4927272.01	4390318.70
116	4927271.01	4390318.70
117	4927271.01	4390319.70
118	4927272.01	4390319.70
115	4927272.01	4390318.70
Внутренний контур 8		
119	4927272.20	4390318.36
120	4927272.16	4390317.36
121	4927271.16	4390317.40
122	4927271.20	4390318.40
119	4927272.20	4390318.36
Внутренний контур 9		
123	4927276.12	4390313.32
124	4927272.85	4390315.63
125	4927275.16	4390318.90
126	4927278.43	4390316.59
123	4927276.12	4390313.32
Внутренний контур 10		
127	4927286.04	4390309.50
128	4927285.04	4390309.50
129	4927285.04	4390310.50
130	4927286.04	4390310.50
127	4927286.04	4390309.50
Внутренний контур 11		
131	4927288.54	4390356.21
132	4927287.03	4390359.91
133	4927290.73	4390361.42
134	4927292.24	4390357.72
131	4927288.54	4390356.21
Внутренний контур 12		

Изм.	Кол. уч.	Лист	№ док.	Подп.	Дата

135	4927293.94	4390349.19
136	4927292.94	4390349.19
137	4927292.94	4390350.19
138	4927293.94	4390350.19
135	4927293.94	4390349.19
Внутренний контур 13		
139	4927293.96	4390377.89
140	4927293.96	4390376.89
141	4927292.96	4390376.89
142	4927292.96	4390377.89
139	4927293.96	4390377.89
Внутренний контур 14		
143	4927295.00	4390349.19
144	4927294.00	4390349.19
145	4927294.00	4390350.19
146	4927295.00	4390350.19
143	4927295.00	4390349.19
Внутренний контур 15		
147	4927332.67	4390240.43
148	4927332.00	4390241.17
149	4927332.75	4390241.84
150	4927333.42	4390241.09
147	4927332.67	4390240.43
Внутренний контур 16		
151	4927354.95	4390298.49
152	4927353.17	4390299.40
153	4927354.08	4390301.18
154	4927355.86	4390300.27
151	4927354.95	4390298.49
Внутренний контур 17		
155	4927383.42	4390258.26
156	4927382.60	4390258.83
157	4927383.18	4390259.65
158	4927384.00	4390259.08
155	4927383.42	4390258.26
Внутренний контур 18		
159	4927390.18	4390277.49
160	4927389.19	4390277.55
161	4927389.25	4390278.56
162	4927390.25	4390278.48
159	4927390.18	4390277.49
Внутренний контур 19		
163	4927391.09	4390276.57
164	4927390.27	4390277.15
165	4927390.84	4390277.97
166	4927391.66	4390277.39
163	4927391.09	4390276.57

Перечень координат характерных точек границ образуемого земельного участка 91:01:013001:323:3У1, в отношении которого предполагается изъятие для государственных или муниципальных нужд для эксплуатации линейного объекта «Строительство кольцевого газопровода высокого давления от ГРС-1, через Балаклаву, Фиолент к бухте Казачья, г. Севастополь»

- Многоконтурный, состоящий из 3 контуров
- Назначение: Под опознавательные столбики
- Площадь : 3 кв. м

91:01:013001:323:3У1 (1)		
Условное обозначение в графической части :323:3У1(1)		
Площадь=1.00 кв. м		
№ характерной точки	Х. м	У.м
1	4925152.00	4382587.19
2	4925152.00	4382588.19
3	4925151.00	4382588.19
4	4925151.00	4382587.19
1	4925152.00	4382587.19
91:01:013001:323:3У1 (2)		
Условное обозначение в графической части :323:3У1(2)		
Площадь=1.00 кв. м		
№ характерной точки	Х. м	У.м
5	4925125.51	4382552.60
6	4925125.51	4382553.60
7	4925124.51	4382553.60
8	4925124.51	4382552.60
5	4925125.51	4382552.60
91:01:013001:323:3У1 (2)		
Условное обозначение в графической части :323:3У1(3)		

Изм.	Кол. уч.	Лист	№ док.	Подп.	Дата
------	----------	------	--------	-------	------

48.2.2021-ДПТ

Лист

107

Площадь=1.00 кв. м		
№ характерной точки	X. м	Y. м
9	4925079.91	4382501.40
10	4925079.91	4382502.40
11	4925078.91	4382502.40
12	4925078.91	4382501.40
9	4925079.91	4382501.40

Перечень координат характерных точек границ образуемого земельного участка
91:01:013001:323:3У2 (остаток исходного земельного участка после раздела)
Площадь 15100 кв.м

№ характерной точки	X. м	Y. м
1	4925071.52	4382471.05
2	4925159.26	4382595.90
3	4925088.97	4382653.25
4	4924987.31	4382531.53
5	4925034.69	4382497.50
1	4925071.52	4382471.05
Внутренний контур №1		
№ характерной точки	X. м	Y. м
1	4925152.00	4382587.19
2	4925152.00	4382588.19
3	4925151.00	4382588.19
4	4925151.00	4382587.19
1	4925152.00	4382587.19
Внутренний контур №2		
№ характерной точки	X. м	Y. м
5	4925125.51	4382552.60
6	4925125.51	4382553.60
7	4925124.51	4382553.60
8	4925124.51	4382552.60
5	4925125.51	4382552.60
Внутренний контур №3		
№ характерной точки	X. м	Y. м
9	4925079.91	4382501.40
10	4925079.91	4382502.40
11	4925078.91	4382502.40
12	4925078.91	4382501.40
9	4925079.91	4382501.40

Перечень координат характерных точек границ образуемого земельного участка 91:01:013001:109:3У1,
в отношении которого предполагается изъятие для государственных
или муниципальных нужд для эксплуатации линейного объекта
«Строительство кольцевого газопровода высокого давления от ГРС-1, через Балаклаву,
Фиолент к бухте Казачья, г. Севастополь»
— Многоконтурный, состоящий из 2 контуров
— Назначение: Под опознавательные столбики
— Площадь: 2 кв.м

91:01:013001:109:3У1(1) Условное обозначение в графической части::109:3У1(1) Площадь=1.00 кв. м		
№ характерной точки	X. м	Y. м
1	4925058.89	4382474.01
2	4925058.89	4382475.01
3	4925057.89	4382475.01
4	4925057.89	4382474.01
1	4925058.89	4382474.01
91:01:013001:109:3У1(2) Условное обозначение в графической части: :109:3У1(2) Площадь=1.00 кв. м		
№ характерной точки	X. м	Y. м
5	4925074.05	4382458.69
6	4925074.05	4382459.69
7	4925073.05	4382459.69
8	4925073.05	4382458.69
5	4925074.05	4382458.69

Перечень координат характерных точек границ образуемого земельного участка
91:01:013001:109:3У2, в отношении которого предполагается изъятие для государственных
или муниципальных нужд для эксплуатации линейного объекта
«Строительство кольцевого газопровода высокого давления от ГРС-1, через Балаклаву,
Фиолент к бухте Казачья, г. Севастополь»
— Площадь: 1 кв. м
— Назначение: Под ковер

						48.2.2021-ДПТ	Лист
Изм.	Кол. уч.	Лист	№ док.	Подп.	Дата		108

— Условное обозначение в графической части: :109:3У2

№ характерной точки	X. м	Y. м
1	4925057.78	4382474.08
2	4925057.78	4382475.08
3	4925056.78	4382475.08
4	4925056.78	4382474.08
1	4925057.78	4382474.08

Перечень координат характерных точек границ образуемого земельного участка
91:01:013001:109:3У3 (остаток исходного земельного участка после раздела)

Площадь 15256 кв.м

№ характерной точки	X. м	Y. м
1	4924996.04	4382312.11
2	4925103.26	4382440.50
3	4925071.52	4382471.05
4	4925034.69	4382497.5
5	4924924.60	4382365.73
6	4924926.85	4382364.04
7	4924983.79	4382321.30
1	4924996.04	4382312.11
Внутренний контур №1		
№ характерной точки	X. м	Y. м
8	4925058.89	4382474.01
9	4925058.89	4382475.01
10	4925057.89	4382475.01
11	4925057.89	4382474.01
9	4925058.89	4382474.01
Внутренний контур №2		
№ характерной точки	X. м	Y. м
12	4925074.05	4382458.69
13	4925074.05	4382459.69
14	4925073.05	4382459.69
15	4925073.05	4382458.69
12	4925074.05	4382458.69
Внутренний контур № 3		
№ характерной точки	X. м	Y. м
16	4925057.78	4382474.08
17	4925057.78	4382475.08
18	4925056.78	4382475.08
19	4925056.78	4382474.08
16	4925057.78	4382474.08

Перечень координат характерных точек границ образуемого земельного 91:01:013001:327:3У1,
в отношении которого предполагается изъятие для государственных
или муниципальных нужд для эксплуатации линейного объекта
«Строительство кольцевого газопровода высокого давления от ГРС-1, через Балаклаву,
Фиолент к бухте Казачья, г. Севастополь»

- Многоконтурный, состоящий из 2 контуров
- Назначение: Под опознавательные столбики

— Площадь: 2 кв.м

91:01:013001:327:3У1(1) Условное обозначение в графической части::327:3У1(1) Площадь=1.00 кв. м		
№ характерной точки	X. м	Y. м
1	4925121.08	4382416.33
2	4925121.08	4382417.33
3	4925120.08	4382417.33
4	4925120.08	4382416.33
1	4925121.08	4382416.33
91:01:013001:327:3У1(2) Условное обозначение в графической части: :327:3У1(2) Площадь=1.00 кв. м		
№ характерной точки	X. м	Y. м
5	4925160.60	4382367.48
6	4925160.60	4382368.48
7	4925159.60	4382368.48
8	4925159.60	4382367.48
5	4925160.60	4382367.48

Перечень координат характерных точек границ образуемого земельного
91:01:013001:327:3У2 (остаток исходного земельного участка после раздела)

Площадь 15241 кв.м

№ характерной точки	X. м	Y. м
1	4925071.06	4382255.79

Изм.	Кол. уч.	Лист	№ док.	Подп.	Дата

48.2.2021-ДПТ

Лист

109

2	4925171.95	4382374.4
3	4925103.26	4382440.5
4	4924996.04	4382312.11
5	4925040.42	4382278.79
1	4925071.06	4382255.79
Внутренний контур №1		
№ характерной точки	Х. м	У.м
6	4925121.08	4382416.33
7	4925121.08	4382417.33
8	4925120.08	4382417.33
9	4925120.08	4382416.33
6	4925121.08	4382416.33
Внутренний контур №2		
№ характерной точки	Х. м	У.м
10	4925160.60	4382367.48
11	4925160.60	4382368.48
12	4925159.60	4382368.48
13	4925159.60	4382367.48
10	4925160.60	4382367.48

Перечень координат характерных точек границ образуемого земельного участка 91:01:013001:791:3У1 в отношении которого предполагается изъятие для государственных или муниципальных нужд для эксплуатации линейного объекта «Строительство кольцевого газопровода высокого давления от ГРС-1, через Балаклаву, Фиолент к бухте Казачья, г. Севастополь»
— Площадь: 1 кв. м
— Назначение: Под опознавательный столбик
— Условное обозначение в графической части: :791:3У1

№ характерной точки	Х. м	У.м
1	4925077.96	4382242.37
2	4925076.96	4382242.37
3	4925076.96	4382241.37
4	4925077.96	4382241.37
1	4925077.96	4382242.37

Перечень координат характерных точек границ образуемого земельного участка 91:01:013001:791:3У2 в отношении которого предполагается изъятие для государственных или муниципальных нужд для эксплуатации линейного объекта «Строительство кольцевого газопровода высокого давления от ГРС-1, через Балаклаву, Фиолент к бухте Казачья, г. Севастополь»
— Площадь: 1 кв. м
— Назначение: Под ковер
— Условное обозначение в графической части: :791:3У2

№ характерной точки	Х. м	У.м
1	4925079.21	4382241.00
2	4925079.21	4382242.00
3	4925078.21	4382242.00
4	4925078.21	4382241.00
1	4925079.21	4382241.00

Перечень координат характерных точек границ образуемого земельного участка 91:01:013001:791:3У3 (остаток исходного земельного участка после раздела)
Площадь 13793 кв.м

№ характерной точки	Х. м	У.м
1	4924921.39	4382136.27
2	4924950.5	4382114.32
3	4924980.94	4382091.37
4	4925098.54	4382232.16
5	4925071.06	4382255.79
6	4925040.42	4382278.79
1	4924921.39	4382136.27
Внутренний контур №1		
№ характерной точки	Х. м	У.м
7	4925077.96	4382242.37
8	4925076.96	4382242.37
9	4925076.96	4382241.37
10	4925077.96	4382241.37
7	4925077.96	4382242.37
Внутренний контур №2		
№ характерной точки	Х. м	У.м
11	4925079.21	4382241.00
12	4925079.21	4382242.00
13	4925078.21	4382242.00
14	4925078.21	4382241.00

Изм.	Кол. уч.	Лист	№ док.	Подп.	Дата
------	----------	------	--------	-------	------

11	4925079.21	4382241.00
----	------------	------------

Перечень координат характерных точек границ образуемого земельного участка 91:01:013001:787:3У1 в отношении которого предполагается изъятие для государственных или муниципальных нужд для эксплуатации линейного объекта «Строительство кольцевого газопровода высокого давления от ГРС-1, через Балаклаву, Фиолент к бухте Казачья, г. Севастополь»

- Многоконтурный, состоящий из 2 контуров
- Назначение: Под опознавательные столбики
- Площадь: 2 кв.м

91:01:013001:787:3У1(1) Условное обозначение в графической части: :787:3У1(1) Площадь=1.00 кв. м		
№ характерной точки	X. м	Y.м
1	4925115.60	4382212.87
2	4925114.60	4382212.87
3	4925114.60	4382211.87
4	4925115.60	4382211.87
1	4925115.60	4382212.87
91:01:013001:787:3У1(2) Условное обозначение в графической части: :787:3У1(2) Площадь=1.00 кв. м		
№ характерной точки	X. м	Y.м
5	4925146.50	4382180.31
6	4925146.50	4382181.31
7	4925145.50	4382181.31
8	4925145.50	4382180.31
5	4925146.50	4382180.31

Перечень координат характерных точек границ образуемого земельного участка 91:01:013001:787:3У2 (остаток исходного земельного участка после раздела)
Площадь 14204 кв.м

№ характерной точки	X. м	Y.м
1	4924980.94	4382091.37
2	4925001.19	4382076.1
3	4925041.46	4382045.76
4	4925170.87	4382200.7
5	4925161.01	4382209.97
6	4925133.69	4382201.9
7	4925098.54	4382232.16
1	4924980.94	4382091.37
Внутренний контур №1		
№ характерной точки	X. м	Y.м
8	4925115.60	4382212.87
9	4925114.60	4382212.87
10	4925114.60	4382211.87
11	4925115.60	4382211.87
8	4925115.60	4382212.87
Внутренний контур №2		
№ характерной точки	X. м	Y.м
12	4925146.50	4382180.31
13	4925146.50	4382181.31
14	4925145.50	4382181.31
15	4925145.50	4382180.31
12	4925146.50	4382180.31

Перечень координат характерных точек границ образуемого земельного участка 91:01:013001:637:3У1 в отношении которого предполагается изъятие для государственных или муниципальных нужд для эксплуатации линейного объекта «Строительство кольцевого газопровода высокого давления от ГРС-1, через Балаклаву, Фиолент к бухте Казачья, г. Севастополь»

- Площадь: 1 кв. м
- Назначение: Под опознавательный столбик
- Условное обозначение в графической части: :637:3У1

№ характерной точки	X. м	Y.м
1	4925192.74	4382150.31
2	4925191.74	4382150.31
3	4925191.74	4382149.31
4	4925192.74	4382149.31
1	4925192.74	4382150.31

Перечень координат характерных точек границ образуемого земельного участка 91:01:013001:637:3У2 (остаток исходного земельного участка после раздела)
Площадь 13322 кв.м

№ характерной точки	X. м	Y.м
---------------------	------	-----

Изм.	Кол. уч.	Лист	№ док.	Подп.	Дата
------	----------	------	--------	-------	------

1	4925041.46	4382045.76
2	4925052.39	4382037.52
3	4925106.44	4381996.78
4	4925121.49	4382021.23
5	4925167.00	4382095.15
6	4925209.59	4382164.33
7	4925170.87	4382200.70
1	4925041.46	4382045.76
Внутренний контур		
№ характерной точки	Х. м	У.м
1	4925192.74	4382150.31
2	4925191.74	4382150.31
3	4925191.74	4382149.31
4	4925192.74	4382149.31
1	4925192.74	4382150.31

Перечень координат характерных точек границ образуемого земельного участка 91:01:000000:237:3У1 в отношении которого предполагается изъятие для государственных или муниципальных нужд для эксплуатации линейного объекта «Строительство кольцевого газопровода высокого давления от ГРС-1, через Балаклаву, Фиолент к бухте Казачья, г. Севастополь»

— Площадь: 1 кв. м

— Назначение: Под опознавательный столбик

— Условное обозначение в графической части: :237:3У1

№ характерной точки	Х. м	У.м
1	4925256.17	4382108.91
2	4925256.17	4382109.91
3	4925255.17	4382109.91
4	4925255.17	4382108.91
1	4925256.17	4382108.91

Перечень координат характерных точек границ образуемого земельного участка 91:01:000000:237:3У2 (остаток исходного земельного участка после раздела)

Площадь 17596 кв.м

№ характерной точки	Х. м	У.м
1	4925194.14	4381962.63
2	4925251.21	4382027.25
3	4925300.73	4382083.33
4	4925209.59	4382164.33
5	4925167.00	4382095.15
6	4925121.49	4382021.23
1	4925194.14	4381962.63
Внутренний контур		
7	4925256.17	4382108.91
8	4925256.17	4382109.91
9	4925255.17	4382109.91
10	4925255.17	4382108.91
7	4925256.17	4382108.91

Перечень координат характерных точек границ образуемого земельного участка 91:01:013001:630:3У1, в отношении которого предполагается изъятие для государственных или муниципальных нужд для эксплуатации линейного объекта

«Строительство кольцевого газопровода высокого давления от ГРС-1, через Балаклаву, Фиолент к бухте Казачья, г. Севастополь»

— Многоконтурный, состоящий из 4 контуров

— Назначение: Под опознавательные столбики

— Площадь: 4 кв.м

91:01:013001:630:3У1(1) Условное обозначение в графической части: :630:3У1(1) Площадь=1.00 кв. м		
№ характерной точки	Х. м	У.м
1	4925353.95	4382023.15
2	4925353.95	4382024.15
3	4925352.95	4382024.15
4	4925352.95	4382023.15
1	4925353.95	4382023.15
91:01:013001:630:3У1(2) Условное обозначение в графической части: :630:3У1(2) Площадь=1.00 кв. м		
№ характерной точки	Х. м	У.м
5	4925398.74	4381986.51
6	4925398.74	4381987.51
7	4925397.74	4381987.51
8	4925397.74	4381986.51

Изм.	Кол. уч.	Лист	№ док.	Подп.	Дата
------	----------	------	--------	-------	------

48.2.2021-ДПТ

Лист

112

5	4925398.74	4381986.51
91:01:013001:630:3У1(3) Условное обозначение в графической части: :630:3У1(3) Площадь=1.00 кв. м		
№ характерной точки	Х. м	У.м
9	4925482.01	4381918.26
10	4925482.01	4381919.26
11	4925481.01	4381919.26
12	4925481.01	4381918.26
9	4925482.01	4381918.26
91:01:013001:630:3У1(4) Условное обозначение в графической части: :630:3У1(4) Площадь=1.00 кв. м		
№ характерной точки	Х. м	У.м
13	4925528.74	4381876.02
14	4925528.74	4381877.02
15	4925527.74	4381877.02
16	4925527.74	4381876.02
13	4925528.74	4381876.02

Перечень координат характерных точек границ образуемого земельного участка 91:01:013001:630:3У2 в отношении которого предполагается изъятие для государственных или муниципальных нужд для эксплуатации линейного объекта «Строительство кольцевого газопровода высокого давления от ГРС-1, через Балаклаву, Фиолент к бухте Казачья, г. Севастополь»
— Площадь: 1 кв. м
— Назначение: Под ковер
— Условное обозначение в графической части: :630:3У2

№ характерной точки	Х. м	У.м
1	4925527.60	4381874.91
2	4925528.60	4381874.91
3	4925528.60	4381875.91
4	4925527.60	4381875.91
1	4925527.60	4381874.91

Перечень координат характерных точек границ образуемого земельного участка 91:01:013001:630:3У3 (остаток исходного земельного участка после раздела)
Площадь 106693 кв.м

№ характерной точки	Х. м	У.м
1	4925108.74	4381865.90
2	4925369.56	4381646.18
3	4925492.35	4381773.43
4	4925499.99	4381752.35
5	4925515.55	4381711.84
6	4925523.70	4381720.08
7	4925611.75	4381809.23
8	4925300.73	4382083.33
9	4925251.21	4382027.25
10	4925194.14	4381962.63
1	4925108.74	4925108.74
Внутренний контур №1		
№ характерной точки	Х. м	У.м
11	4925353.95	4382023.15
12	4925353.95	4382024.15
13	4925352.95	4382024.15
14	4925352.95	4382023.15
11	4925353.95	4382023.15
Внутренний контур №2		
№ характерной точки	Х. м	У.м
15	4925398.74	4381986.51
16	4925398.74	4381987.51
17	4925397.74	4381987.51
18	4925397.74	4381986.51
15	4925398.74	4381986.51
Внутренний контур №3		
№ характерной точки	Х. м	У.м
19	4925482.01	4381918.26
20	4925482.01	4381919.26
21	4925481.01	4381919.26
22	4925481.01	4381918.26
19	4925482.01	4381918.26
Внутренний контур №4		
№ характерной точки	Х. м	У.м

Изм.	Кол. уч.	Лист	№ док.	Подп.	Дата
------	----------	------	--------	-------	------

23	4925528.74	4381876.02
24	4925528.74	4381877.02
25	4925527.74	4381877.02
26	4925527.74	4381876.02
23	4925528.74	4381876.02

Перечень координат характерных точек границ образуемого земельного участка 91:01:005016:172:ЗУ1 в отношении которого предполагается изъятие для государственных или муниципальных нужд для эксплуатации линейного объекта

«Строительство кольцевого газопровода высокого давления от ГРС-1, через Балаклаву, Фиолент к бухте Казачья, г. Севастополь»

— Площадь: 1 кв. м

— Назначение: Под опознавательный столбик

— Условное обозначение в графической части: 493

№ характерной точки	X, м	Y, м
1	4921838.02	4380368.45
2	4921838.02	4380369.45
3	4921837.02	4380369.45
4	4921837.02	4380368.45
1	4921838.02	4380368.45

Перечень координат характерных точек границ образуемого земельного участка 91:01:005016:172:ЗУ2 в отношении которого предполагается изъятие для государственных или муниципальных нужд для эксплуатации линейного объекта

«Строительство кольцевого газопровода высокого давления от ГРС-1, через Балаклаву, Фиолент к бухте Казачья, г. Севастополь»

— Площадь: 1 кв. м

— Назначение: Под ковер

— Условное обозначение в графической части: 494

№ характерной точки	X, м	Y, м
1	4921838.02	4380370.57
2	4921837.02	4380370.57
3	4921837.02	4380369.57
4	4921838.02	4380369.57
1	4921838.02	4380370.57

Перечень координат характерных точек границ образуемого земельного участка 91:01:005016:172 (остаток исходного земельного участка после раздела)

— Площадь 9192 кв.м

— Многоконтурный, состоящий из 3 контуров

№ характерной точки	X, м	Y, м
91:01:005016:172(1), площадь 711.97 кв.м		
1	4922094.03	4380019.53
2	4922109.41	4380052.43
3	4922112.13	4380058.26
4	4922088.89	4380073.10
5	4922088.03	4380072.18
6	4922089.83	4380022.34
1	4922094.03	4380019.53
91:01:005016:172(2), площадь 106.99 кв.м		
1	4921908.32	4380205.85
2	4921899.70	4380217.91
3	4921891.41	4380229.52
4	4921889.41	4380227.24
5	4921898.49	4380213.02
6	4921902.31	4380207.04
7	4921905.55	4380202.72
1	4921908.32	4380205.85
91:01:005016:172(3), площадь 8373.13 кв.м		
1	4922299.84	4380036.95
2	4922286.88	4380050.01
3	4922267.57	4380066.15
4	4922261.27	4380077.97
5	4922235.93	4380069.92
6	4922206.57	4380083.11
7	4922182.03	4380094.13
8	4922178.38	4380095.76
9	4922167.83	4380111.62
10	4922156.13	4380121.89
11	4922130.86	4380141.48
12	4922108.74	4380157.56
13	4922090.91	4380171.48
14	4922090.30	4380173.55
15	4922090.97	4380175.54
16	4922100.12	4380186.87
17	4922099.68	4380200.43

Изм.	Кол. уч.	Лист	№ док.	Подп.	Дата
------	----------	------	--------	-------	------

18	4922097.23	4380198.97
19	4922094.35	4380194.32
20	4922083.08	4380178.43
21	4922042.91	4380208.32
22	4922022.88	4380223.00
23	4922003.50	4380238.38
24	4921961.60	4380270.35
25	4921920.45	4380301.78
26	4921920.81	4380302.23
27	4921907.25	4380312.54
28	4921893.79	4380322.77
29	4921881.00	4380332.49
30	4921867.80	4380342.53
31	4921854.51	4380352.64
32	4921841.20	4380362.76
33	4921857.19	4380380.65
34	4921870.47	4380370.55
35	4921883.78	4380360.44
36	4921896.98	4380350.41
37	4921908.33	4380341.54
38	4921921.70	4380331.17
39	4921929.74	4380324.94
40	4921930.05	4380324.68
41	4921931.29	4380326.14
42	4921917.99	4380337.76
43	4921909.79	4380344.93
44	4921859.64	4380383.72
45	4921834.01	4380368.99
46	4921821.73	4380368.82
47	4921815.33	4380368.27
48	4921809.71	4380366.89
49	4921804.51	4380365.19
50	4921796.21	4380358.49
51	4921793.71	4380355.69
52	4921789.91	4380354.79
53	4921805.40	4380338.07
54	4921816.21	4380357.36
55	4921822.37	4380362.95
56	4921831.40	4380363.40
57	4921857.48	4380344.09
58	4921879.36	4380327.56
59	4921898.67	4380311.96
60	4921910.92	4380302.60
61	4921932.67	4380285.77
62	4921952.12	4380270.39
63	4921969.41	4380257.35
64	4922006.59	4380229.09
65	4922002.42	4380223.35
66	4922019.60	4380210.37
67	4922023.58	4380215.65
68	4922042.92	4380200.96
69	4922061.25	4380187.40
70	4922078.43	4380174.36
71	4922079.32	4380171.88
72	4922069.32	4380158.58
73	4922056.04	4380140.77
74	4922018.23	4380168.98
75	4921999.59	4380183.80
76	4922000.06	4380184.43
77	4921963.85	4380215.33
78	4921963.00	4380214.25
79	4921946.19	4380227.84
80	4921912.48	4380255.77
81	4921893.42	4380269.02
82	4921873.94	4380277.58
83	4921864.52	4380284.16
84	4921858.62	4380277.91
85	4921856.08	4380276.60
86	4921853.25	4380276.41
87	4921864.52	4380261.60
88	4921879.39	4380271.95
89	4921906.92	4380247.30
90	4921918.54	4380237.87
91	4921928.07	4380228.94
92	4921950.86	4380211.79
93	4921971.53	4380198.63

Изм.	Кол. уч.	Лист	№ док.	Подп.	Дата

48.2.2021-ДПТ

Лист

115

94	4921990.06	4380181.34
95	4922000.92	4380173.39
96	4922014.07	4380165.49
97	4922027.12	4380152.85
98	4922039.87	4380146.06
99	4922050.32	4380138.37
100	4922051.02	4380136.15
101	4922036.54	4380114.58
102	4922041.48	4380111.32
103	4922080.48	4380088.32
104	4922082.93	4380087.67
105	4922099.89	4380108.81
106	4922092.92	4380114.41
107	4922076.52	4380091.84
108	4922041.68	4380112.18
109	4922060.84	4380138.04
110	4922073.85	4380155.03
111	4922083.37	4380167.93
112	4922085.54	4380168.54
113	4922125.95	4380139.47
114	4922136.07	4380125.35
115	4922147.85	4380109.38
116	4922151.59	4380113.70
117	4922153.61	4380115.26
118	4922161.45	4380106.25
119	4922169.79	4380096.07
120	4922171.58	4380091.87
121	4922179.07	4380086.73
122	4922198.63	4380077.68
123	4922196.37	4380073.16
124	4922216.95	4380061.08
125	4922229.22	4380054.04
126	4922216.09	4380028.00
127	4922207.44	4380015.97
128	4922209.90	4380012.20
129	4922224.90	4380036.25
130	4922241.03	4380066.56
131	4922254.26	4380059.91
132	4922264.93	4380054.04
133	4922268.22	4380050.21
134	4922270.04	4380053.69
135	4922283.54	4380045.26
1	4922299.84	4380036.95
Внутренний контур 1		
136	4921838.02	4380370.57
137	4921838.02	4380369.57
138	4921837.02	4380369.57
139	4921837.02	4380370.57
136	4921838.02	4380370.57
Внутренний контур 2		
140	4921838.02	4380368.45
141	4921837.02	4380368.45
142	4921837.02	4380369.45
143	4921838.02	4380369.45
140	4921838.02	4380368.45

Перечень координат характерных точек границ образуемого земельного 91:02:001004:4758:3У1, в отношении которого предполагается изъятие для государственных или муниципальных нужд для эксплуатации линейного объекта «Строительство кольцевого газопровода высокого давления от ГРС-1, через Балаклаву, Фиолент к бухте Казачья, г. Севастополь»

— Многоконтурный, состоящий из 3 контуров

— Назначение: опознавательные столбики

— Площадь: 3 кв.м

91:02:001004:4758:3У1(1)		
Условное обозначение в графической части: :4758:3У1(1)		
Площадь=1.00 кв. м		
№ характерной точки	Х. м	У. м
1	4927685.86	4375451.98
2	4927685.86	4375452.98
3	4927684.86	4375452.98
4	4927684.86	4375451.98
1	4927685.86	4375451.98
91:02:001004:4758:3У1(2)		
Условное обозначение в графической части: :4758:3У1(2)		
Площадь=1.00 кв. м		

Изм.	Кол. уч.	Лист	№ док.	Подп.	Дата

48.2.2021-ДПТ

Лист

116

№ характерной точки	X. м	Y.м
5	4927705.46	4375445.32
6	4927706.46	4375445.32
7	4927706.46	4375446.32
8	4927705.46	4375446.32
5	4927705.46	4375445.32
91:02:001004:4758:3У1(3) Условное обозначение в графической части: :4758:3У1(3) Площадь=1.00 кв. м		
№ характерной точки	X. м	Y.м
9	4927738.63	4375420.87
10	4927738.63	4375421.87
11	4927737.63	4375421.87
12	4927737.63	4375420.87
9	4927738.63	4375420.87

Перечень координат характерных точек границ образуемого земельного участка
91:02:001004:4758:3У2 в отношении которого предполагается изъятие для государственных
или муниципальных нужд для эксплуатации линейного объекта
«Строительство кольцевого газопровода высокого давления от ГРС-1, через Балаклаву,
Фиолент к бухте Казачья, г. Севастополь»

Площадь: 1 кв. м

— Назначение: Ковер

— Условное обозначение в графической части: :4758:3У2

№ характерной точки	X. м	Y.м
1	4927684.75	4375451.33
2	4927684.75	4375452.33
3	4927683.75	4375452.33
4	4927683.75	4375451.33
1	4927684.75	4375451.33

Перечень координат характерных точек границ образуемого земельного участка
91:02:001004:4758:3У3 (остаток исходного земельного участка после раздела)
Площадь 13741 кв.м

№ характерной точки	X, м	Y, м
1	4927672.03	4375449.36
2	4927694.45	4375353.56
3	4927696.06	4375346.68
4	4927708.00	4375317.82
5	4927716.31	4375301.20
6	4927750.05	4375250.51
7	4927770.19	4375226.57
8	4927781.96	4375212.60
9	4927793.40	4375214.35
10	4927747.41	4375394.93
11	4927757.11	4375397.40
12	4927767.32	4375408.70
13	4927768.06	4375434.20
14	4927691.85	4375462.49
15	4927677.19	4375459.09
16	4927678.37	4375453.10
1	4927672.03	4375449.36
Внутренний контур 1		
17	4927684.75	4375451.33
18	4927683.75	4375451.33
19	4927683.75	4375452.33
20	4927684.75	4375452.33
17	4927684.75	4375451.33
Внутренний контур 2		
21	4927685.86	4375451.98
22	4927684.86	4375451.98
23	4927684.86	4375452.98
24	4927685.86	4375452.98
21	4927685.86	4375451.98
Внутренний контур 3		
25	4927705.46	4375445.32
26	4927705.46	4375446.32
27	4927706.46	4375446.32
28	4927706.46	4375445.32
25	4927705.46	4375445.32
Внутренний контур 4		
29	4927738.63	4375420.87
30	4927737.63	4375420.87
31	4927737.63	4375421.87
32	4927738.63	4375421.87

Изм.	Кол. уч.	Лист	№ док.	Подп.	Дата
------	----------	------	--------	-------	------

29	4927738.63	4375420.87
----	------------	------------

Перечень координат характерных точек границ земельного участка
91:02:005008:200, который подлежит изъятию в полном объеме в соответствии с распоряжением
Правительства Севастополя от 23.01.2019 №02-РП
— Площадь: 708 кв. м
— Назначение: Головной газорегуляторный пункт блочный-2 (ГРПБ-2)
— Условное обозначение в графической части: 91:02:005008:200

№ характерной точки	X. м	Y. м
1	4925992.40	4374597.42
2	4926014.40	4374620.83
3	4926002.50	4374633.33
4	4926002.37	4374631.82
5	4925983.35	4374617.18
6	4925976.93	4374625.51
7	4925969.68	4374618.41
1	4925992.40	4374597.42

Информация по образуемым земельным участкам (под постоянный отвод), необходимых к образованию (на условиях аренды) для государственных или муниципальных нужд для эксплуатации линейного объекта «Строительство кольцевого газопровода высокого давления от ГРС-1, через Балаклаву, Фиолент к бухте Казачья, г. Севастополь»

Перечень координат характерных точек границ образуемого земельного участка 91:01:000000:78:3У1, необходимого к образованию (на условиях аренды) для государственных или муниципальных нужд для эксплуатации линейного объекта «Строительство кольцевого газопровода высокого давления от ГРС-1, через Балаклаву, Фиолент к бухте Казачья, г. Севастополь»
— Многоконтурный, состоящий из 16 контуров
— Назначение: Оповестительный столбик
— Площадь: 16 кв.м

91:01:000000:78:3У1(1) Условное обозначение в графической части в графической части :78:3У1(1) Площадь=1.00 кв. м		
№ характерной точки	X. м	Y. м
1	4926839.45	4389858.11
2	4926838.67	4389857.49
3	4926839.29	4389856.70
4	4926840.07	4389857.32
1	4926839.45	4389858.11
91:01:000000:78:3У1(2) Условное обозначение в графической части в графической части:78:3У1(2) Площадь=1.00 кв. м		
№ характерной точки	X. м	Y. м
5	4926671.22	4389726.07
6	4926670.22	4389726.11
7	4926670.18	4389725.11
8	4926671.18	4389725.07
5	4926671.22	4389726.07
91:01:000000:78:3У1(3) Условное обозначение в графической части в графической части:78:3У1(3) Площадь=1.00 кв. м		
№ характерной точки	X. м	Y. м
9	4926640.14	4389729.62
10	4926640.14	4389730.62
11	4926639.14	4389730.62
12	4926639.14	4389729.62
9	4926640.14	4389729.62
91:01:000000:78:3У1(4) Условное обозначение в графической части в графической части:78:3У1(4) Площадь=1.00 кв. м		
№ характерной точки	X. м	Y. м
13	4926585.87	4389692.01
14	4926585.87	4389693.01
15	4926584.87	4389693.01
16	4926584.87	4389692.01
13	4926585.87	4389692.01
91:01:000000:78:3У1(5) Условное обозначение в графической части в графической части:78:3У1(5) Площадь=1.00 кв. м		
№ характерной точки	X. м	Y. м
17	4926527.31	4389664.10
18	4926527.31	4389665.10
19	4926526.31	4389665.10

20	4926526.31	4389664.10
17	4926527.31	4389664.10
91:01:000000:78:ЗУ1(6) Условное обозначение в графической части в графической части:78:ЗУ1(6) Площадь=1.00 кв. м		
№ характерной точки	Х. м	У.м
21	4926513.55	4389657.02
22	4926512.77	4389656.40
23	4926513.39	4389655.62
24	4926514.18	4389656.24
21	4926513.55	4389657.02
91:01:000000:78:ЗУ1(7) Условное обозначение в графической части: :78:ЗУ1(7) Площадь=1.00 кв. м		
№ характерной точки	Х. м	У.м
25	4926464.34	4389617.81
26	4926465.34	4389617.81
27	4926465.34	4389618.81
28	4926464.34	4389618.81
25	4926464.34	4389617.81
91:01:000000:78:ЗУ1(8) Условное обозначение в графической части: :78:ЗУ1(8) Площадь=1.00 кв. м		
№ характерной точки	Х. м	У.м
29	4926453.55	4389611.43
30	4926453.55	4389612.43
31	4926452.55	4389612.43
32	4926452.55	4389611.43
29	4926453.55	4389611.43
91:01:000000:78:ЗУ1(9) Условное обозначение в графической части: :78:ЗУ1(9) Площадь=1.00 кв. м		
№ характерной точки	Х. м	У.м
33	4926424.31	4389601.55
34	4926425.31	4389601.55
35	4926425.31	4389602.55
36	4926424.31	4389602.55
33	4926424.31	4389601.55
91:01:000000:78:ЗУ1(10) Условное обозначение в графической части: :78:ЗУ1(10) Площадь=1.00 кв. м		
№ характерной точки	Х. м	У.м
37	4926403.80	4389591.34
38	4926403.25	4389590.50
39	4926404.10	4389589.96
40	4926404.64	4389590.80
37	4926403.80	4389591.34
91:01:000000:78:ЗУ1(11) Условное обозначение в графической части: :78:ЗУ1(11) Площадь=1.00 кв. м		
№ характерной точки	Х. м	У.м
41	4926373.63	4389543.45
42	4926373.08	4389542.61
43	4926373.92	4389542.07
44	4926374.46	4389542.91
41	4926373.63	4389543.45
91:01:000000:78:ЗУ1(12) Условное обозначение в графической части: :78:ЗУ1(12) Площадь=1.00 кв. м		
№ характерной точки	Х. м	У.м
45	4926318.25	4389497.77
46	4926317.31	4389497.43
47	4926317.65	4389496.49
48	4926318.59	4389496.83
45	4926318.25	4389497.77
91:01:000000:78:ЗУ1(13) Условное обозначение в графической части: :78:ЗУ1(13) Площадь=1.00 кв. м		
№ характерной точки	Х. м	У.м
49	4926277.89	4389488.19
50	4926278.89	4389488.19
51	4926278.89	4389489.19
52	4926277.89	4389489.19
49	4926277.89	4389488.19

Изм.	Кол. уч.	Лист	№ док.	Подп.	Дата

91:01:000000:78:3У1(14)		
Условное обозначение в графической части: :78:3У1(14)		
Площадь=1.00 кв. м		
№ характерной точки	Х. м	У.м
53	4926227.49	4389480.73
54	4926227.49	4389481.73
55	4926226.49	4389481.73
56	4926226.49	4389480.73
53	4926227.49	4389480.73
91:01:000000:78:3У1(15)		
Условное обозначение в графической части: :78:3У1(15)		
Площадь=1.00 кв. м		
№ характерной точки	Х. м	У.м
57	4926193.91	4389474.55
58	4926193.91	4389475.55
59	4926192.91	4389475.55
60	4926192.91	4389474.55
57	4926193.91	4389474.55
91:01:000000:78:3У1(16)		
Условное обозначение в графической части: :78:3У1(16)		
Площадь=1.00 кв. м		
№ характерной точки	Х. м	У.м
61	4926170.38	4389464.28
62	4926169.44	4389463.94
63	4926169.79	4389463.00
64	4926170.72	4389463.34
61	4926170.38	4389464.28

Перечень координат характерных точек границ образуемого земельного участка 91:01:000000:78:3У2, необходимого к образованию (на условиях аренды) для государственных или муниципальных нужд для эксплуатации линейного объекта «Строительство кольцевого газопровода высокого давления от ГРС-1, через Балаклаву, Фиолент к бухте Казачья, г. Севастополь»
 — Многоконтурный, состоящий из 2 контуров
 — Назначение: Контрольно-измерительный пункт (КИП)
 — Площадь: 2 кв.м

91:01:000000:78:3У2(1)		
Условное обозначение в графической части:78:3У2(1)		
Площадь=1.00 кв. м		
№ характерной точки	Х. м	У.м
1	4926611.48	4389710.80
2	4926612.29	4389711.39
3	4926611.70	4389712.20
4	4926610.89	4389711.61
1	4926611.48	4389710.80
91:01:000000:78:3У2(2)		
Условное обозначение в графической части:78:3У2(2)		
Площадь=1.00 кв. м		
№ характерной точки	Х. м	У.м
5	4926401.14	4389587.67
6	4926401.68	4389588.52
7	4926400.83	4389589.05
8	4926400.30	4389588.20
5	4926401.14	4389587.67

Перечень координат характерных точек границ образуемого земельного участка 91:01:000000:78:3У3, необходимого к образованию (на условиях аренды) для государственных или муниципальных нужд для эксплуатации линейного объекта «Строительство кольцевого газопровода высокого давления от ГРС-1, через Балаклаву, Фиолент к бухте Казачья, г. Севастополь»
 — Многоконтурный, состоящий из 6 контуров
 — Назначение: Коверы
 — Площадь: 6 кв.м

91:01:000000:78:3У3(1)		
Условное обозначение в графической части: :78:3У3(1)		
Площадь=1.00 кв. м		
№ характерной точки	Х. м	У.м
1	4926670.60	4389726.24
2	4926671.43	4389726.79
3	4926670.88	4389727.63
4	4926670.05	4389727.08
1	4926670.60	4389726.24
91:01:000000:78:3У3(2)		
Условное обозначение в графической части: :78:3У3(2)		
Площадь=1.00 кв. м		

№ характерной точки	X. м	Y.м
5	4926638.51	4389730.29
6	4926639.34	4389730.83
7	4926638.79	4389731.67
8	4926637.95	4389731.12
5	4926638.51	4389730.29
91:01:000000:78:ЗУ3(3) Условное обозначение в графической части: :78:ЗУ3(3) Площадь=1.00 кв. м		
№ характерной точки	X. м	Y.м
9	4926403.18	4389590.52
10	4926403.70	4389591.37
11	4926402.85	4389591.90
12	4926402.33	4389591.05
9	4926403.18	4389590.52
91:01:000000:78:ЗУ3(4) Условное обозначение в графической части: :78:ЗУ3(4) Площадь=1.00 кв. м		
№ характерной точки	X. м	Y.м
13	4926402.21	4389589.09
14	4926402.74	4389589.94
15	4926401.89	4389590.46
16	4926401.36	4389589.61
13	4926402.21	4389589.09
91:01:000000:78:ЗУ3(5) Условное обозначение в графической части: :78:ЗУ3(5) Площадь=1.00 кв. м		
№ характерной точки	X. м	Y.м
17	4926400.76	4389586.58
18	4926401.29	4389587.43
19	4926400.44	4389587.96
20	4926399.91	4389587.11
17	4926400.76	4389586.58
91:01:000000:78:ЗУ3(6) Условное обозначение в графической части: :78:ЗУ3(6) Площадь=1.00 кв. м		
№ характерной точки	X. м	Y.м
21	4926220.97	4389480.64
22	4926220.86	4389481.64
23	4926219.87	4389481.53
24	4926219.97	4389480.54
21	4926220.97	4389480.64

Перечень координат характерных точек границ образуемого земельного участка 91:01:000000:78
(остаток исходного земельного участка посе раздела)
- Многоконтурный, состоящий из 2 контуров
Площадь : 1283422 кв.м

№ характерной точки	X, м	Y, м
91:01:000000:78(1), площадь 1244717.78 кв.м		
1	4926618.13	4388692.21
2	4926668.87	4388753.06
3	4926654.26	4388767.87
4	4926615.78	4388807.78
5	4926590.34	4388833.43
6	4926588.36	4388836.11
7	4926562.33	4388865.07
8	4926570.38	4388874.32
9	4926583.10	4388886.80
10	4926538.18	4388944.47
11	4926566.30	4388968.41
12	4926588.19	4388989.03
13	4926780.12	4389178.21
14	4926879.22	4389286.27
15	4927151.74	4389282.20
16	4927308.95	4389317.11
17	4927661.61	4389432.45
18	4927791.34	4389442.37
19	4927879.25	4389427.33
20	4927894.47	4389392.12
21	4927948.60	4389399.92
22	4927927.49	4389516.83
23	4927878.05	4389532.19
24	4927881.18	4389605.05
25	4927804.36	4389630.42
26	4927626.11	4389626.92

Изм.	Кол. уч.	Лист	№ док.	Подп.	Дата
------	----------	------	--------	-------	------

48.2.2021-ДПТ

Лист

121

27	4927480.15	4389615.30
28	4927380.46	4389620.10
29	4927174.38	4389640.16
30	4927042.66	4389671.47
31	4926932.80	4389712.00
32	4926773.48	4390001.99
33	4926791.32	4390105.55
34	4926829.91	4390184.32
35	4926794.84	4390207.19
36	4926763.95	4390239.59
37	4926657.55	4390284.55
38	4926633.00	4390296.83
39	4926594.65	4390329.34
40	4926567.69	4390353.16
41	4926470.41	4390378.81
42	4926403.52	4390366.10
43	4926351.01	4390345.72
44	4926305.23	4390334.75
45	4926294.91	4390323.99
46	4926288.77	4390317.16
47	4926280.68	4390310.25
48	4926270.58	4390298.59
49	4926270.48	4390298.47
50	4926263.51	4390291.07
51	4926259.87	4390286.71
52	4926257.43	4390283.47
53	4926256.06	4390280.84
54	4926254.64	4390277.72
55	4926253.32	4390274.63
56	4926250.10	4390266.01
57	4926246.85	4390255.83
58	4926243.61	4390244.80
59	4926243.56	4390244.68
60	4926239.20	4390232.41
61	4926236.79	4390227.13
62	4926234.29	4390222.35
63	4926234.23	4390222.23
64	4926227.66	4390211.39
65	4926222.21	4390201.80
66	4926219.42	4390196.61
67	4926215.61	4390189.69
68	4926211.22	4390182.19
69	4926206.84	4390175.26
70	4926202.26	4390167.75
71	4926198.55	4390161.32
72	4926194.73	4390153.14
73	4926193.37	4390149.35
74	4926190.43	4390142.17
75	4926187.59	4390132.37
76	4926185.83	4390128.66
77	4926181.70	4390121.71
78	4926179.35	4390117.88
79	4926173.94	4390108.50
80	4926172.32	4390105.66
81	4926169.15	4390096.90
82	4926165.14	4390084.90
83	4926159.53	4390070.85
84	4926155.82	4390061.90
85	4926151.60	4390051.75
86	4926148.78	4390043.62
87	4926144.88	4390028.77
88	4926142.25	4390016.13
89	4926142.20	4390015.91
90	4926140.29	4390010.27
91	4926138.76	4390006.52
92	4926137.23	4390002.64
93	4926130.92	4389989.42
94	4926127.67	4389982.08
95	4926124.91	4389974.58
96	4926120.66	4389962.58
97	4926115.73	4389947.87
98	4926111.09	4389934.11
99	4926106.14	4389918.99
100	4926102.29	4389905.15
101	4926101.33	4389901.63
102	4926098.20	4389891.06

103	4926096.09	4389881.71
104	4926095.23	4389874.98
105	4926094.19	4389864.82
106	4926092.79	4389852.14
107	4926092.14	4389840.09
108	4926091.22	4389830.01
109	4926090.50	4389825.93
110	4926090.44	4389825.66
111	4926088.61	4389820.81
112	4926086.49	4389815.80
113	4926083.94	4389807.40
114	4926083.25	4389804.57
115	4926082.71	4389798.42
116	4926082.52	4389793.80
117	4926082.01	4389789.64
118	4926080.08	4389781.02
119	4926079.56	4389779.05
120	4926078.05	4389774.47
121	4926077.87	4389773.94
122	4926075.85	4389769.79
123	4926075.66	4389769.42
124	4926069.03	4389757.67
125	4926064.91	4389751.23
126	4926062.52	4389745.95
127	4926058.15	4389735.07
128	4926058.10	4389734.95
129	4926049.99	4389717.97
130	4926041.53	4389703.28
131	4926037.99	4389697.02
132	4926037.73	4389696.16
133	4926039.97	4389692.92
134	4926042.26	4389689.93
135	4926043.69	4389688.25
136	4926044.21	4389687.79
137	4926045.78	4389687.92
138	4926048.15	4389688.62
139	4926051.34	4389689.62
140	4926058.10	4389692.60
141	4926069.65	4389699.17
142	4926077.96	4389702.94
143	4926078.07	4389702.99
144	4926081.80	4389704.31
145	4926088.21	4389706.48
146	4926094.54	4389708.18
147	4926100.44	4389709.50
148	4926116.99	4389711.69
149	4926123.42	4389712.56
150	4926131.25	4389713.90
151	4926133.53	4389714.41
152	4926137.91	4389715.31
153	4926145.51	4389717.02
154	4926152.30	4389719.27
155	4926154.53	4389720.06
156	4926156.03	4389720.07
157	4926158.61	4389719.10
158	4926158.74	4389719.03
159	4926160.45	4389718.09
160	4926162.85	4389716.95
161	4926165.67	4389714.97
162	4926168.38	4389712.06
163	4926170.48	4389708.88
164	4926172.44	4389704.95
165	4926173.78	4389700.85
166	4926175.12	4389696.70
167	4926176.64	4389690.32
168	4926177.27	4389686.99
169	4926177.94	4389683.42
170	4926180.42	4389667.77
171	4926182.59	4389654.17
172	4926184.47	4389642.41
173	4926185.16	4389638.61
174	4926186.74	4389630.97
175	4926187.99	4389626.92
176	4926189.71	4389622.61
177	4926193.97	4389614.26
178	4926194.02	4389614.15

Изм.	Кол. уч.	Лист	№ док.	Подп.	Дата

48.2.2021-ДПТ

Лист

123

179	4926196.70	4389606.60
180	4926196.75	4389606.46
181	4926197.59	4389602.45
182	4926197.64	4389602.17
183	4926198.12	4389596.61
184	4926198.33	4389587.19
185	4926198.78	4389581.36
186	4926199.75	4389575.03
187	4926201.53	4389567.07
188	4926204.27	4389558.72
189	4926207.58	4389550.43
190	4926211.05	4389541.96
191	4926214.15	4389534.70
192	4926214.36	4389534.19
193	4926218.67	4389522.30
194	4926220.44	4389518.01
195	4926222.30	4389510.38
196	4926223.71	4389501.79
197	4926223.97	4389493.69
198	4926223.52	4389487.25
199	4926223.27	4389478.15
200	4926223.24	4389477.86
201	4926222.42	4389471.96
202	4926222.36	4389471.76
203	4926221.65	4389470.13
204	4926218.89	4389466.14
205	4926216.35	4389463.30
206	4926216.18	4389463.13
207	4926214.08	4389461.14
208	4926210.85	4389459.11
209	4926210.75	4389459.04
210	4926205.57	4389456.97
211	4926195.74	4389454.13
212	4926182.01	4389448.35
213	4926168.58	4389442.13
214	4926159.80	4389437.77
215	4926143.86	4389429.77
216	4926136.43	4389426.23
217	4926126.70	4389421.19
218	4926114.83	4389414.03
219	4926104.23	4389407.10
220	4926101.72	4389405.36
221	4926096.70	4389401.70
222	4926090.08	4389395.44
223	4926086.34	4389391.22
224	4926085.83	4389390.33
225	4926085.27	4389389.16
226	4926084.88	4389387.36
227	4926084.77	4389385.43
228	4926085.32	4389381.29
229	4926086.23	4389377.02
230	4926088.02	4389371.17
231	4926091.29	4389363.44
232	4926094.12	4389357.97
233	4926100.31	4389347.32
234	4926105.97	4389339.49
235	4926113.32	4389330.34
236	4926121.80	4389319.83
237	4926123.39	4389318.26
238	4926126.64	4389314.02
239	4926131.31	4389307.86
240	4926141.80	4389295.37
241	4926149.77	4389284.99
242	4926157.21	4389275.54
243	4926163.68	4389267.80
244	4926173.83	4389255.68
245	4926183.07	4389245.79
246	4926193.49	4389236.29
247	4926198.95	4389232.07
248	4926203.35	4389227.74
249	4926208.87	4389220.02
250	4926211.45	4389215.83
251	4926212.98	4389212.49
252	4926216.47	4389204.66
253	4926218.71	4389198.48
254	4926222.05	4389187.41

Изм.	Кол. уч.	Лист	№ док.	Подп.	Дата

48.2.2021-ДПТ

Лист

124

255	4926225.29	4389174.82
256	4926227.47	4389164.08
257	4926229.56	4389157.51
258	4926230.65	4389153.67
259	4926232.35	4389146.22
260	4926232.40	4389145.92
261	4926234.01	4389137.47
262	4926234.53	4389132.58
263	4926235.56	4389123.99
264	4926236.76	4389112.05
265	4926238.72	4389100.66
266	4926241.52	4389090.74
267	4926244.62	4389082.68
268	4926247.80	4389075.47
269	4926251.77	4389066.44
270	4926251.91	4389066.11
271	4926253.06	4389062.59
272	4926254.96	4389054.39
273	4926255.98	4389046.57
274	4926257.20	4389038.21
275	4926260.36	4389027.50
276	4926260.45	4389027.20
277	4926261.63	4389022.49
278	4926263.45	4389014.14
279	4926265.91	4389005.92
280	4926265.96	4389005.73
281	4926266.81	4389001.65
282	4926267.51	4388994.66
283	4926267.64	4388990.49
284	4926266.76	4388982.32
285	4926266.73	4388982.04
286	4926264.32	4388964.84
287	4926263.71	4388957.25
288	4926263.87	4388946.00
289	4926264.25	4388941.98
290	4926264.73	4388939.11
291	4926265.95	4388932.71
292	4926268.85	4388921.49
293	4926272.46	4388907.79
294	4926274.98	4388898.48
295	4926275.19	4388897.70
296	4926277.42	4388889.09
297	4926281.85	4388874.18
298	4926286.50	4388860.35
299	4926291.02	4388847.63
300	4926293.41	4388841.38
301	4926297.41	4388831.95
302	4926301.52	4388823.91
303	4926305.09	4388817.12
304	4926311.69	4388804.79
305	4926318.70	4388792.77
306	4926326.47	4388779.91
307	4926332.82	4388769.86
308	4926336.59	4388764.69
309	4926342.80	4388758.31
310	4926345.58	4388755.71
311	4926349.58	4388752.30
312	4926355.02	4388748.30
313	4926361.90	4388744.75
314	4926369.54	4388741.70
315	4926378.72	4388738.72
316	4926395.07	4388733.70
317	4926409.77	4388729.07
318	4926424.45	4388724.20
319	4926439.21	4388719.83
320	4926452.97	4388715.63
321	4926468.59	4388711.14
322	4926478.75	4388708.41
323	4926492.65	4388704.74
324	4926504.85	4388701.62
325	4926511.56	4388700.62
326	4926528.45	4388698.37
327	4926544.91	4388696.09
328	4926561.31	4388694.96
329	4926575.59	4388694.26
330	4926593.17	4388693.48

Изм.	Кол. уч.	Лист	№ док.	Подп.	Дата

48.2.2021-ДПТ

Лист

125

331	4926607.92	4388692.70
1	4926618.13	4388692.21
Внутренний контур 1		
332	4926227.49	4389480.73
333	4926226.49	4389480.73
334	4926226.49	4389481.73
335	4926227.49	4389481.73
332	4926227.49	4389480.73
Внутренний контур 2		
336	4926275.82	4389488.43
337	4926276.16	4389487.49
338	4926275.22	4389487.14
339	4926274.88	4389488.08
336	4926275.82	4389488.43
Внутренний контур 3		
340	4926318.25	4389497.77
341	4926318.59	4389496.83
342	4926317.65	4389496.49
343	4926317.31	4389497.43
340	4926318.25	4389497.77
Внутренний контур 4		
344	4926373.63	4389543.45
345	4926374.46	4389542.91
346	4926373.92	4389542.07
347	4926373.08	4389542.61
344	4926373.63	4389543.45
Внутренний контур 5		
348	4926400.76	4389586.58
349	4926399.91	4389587.11
350	4926400.44	4389587.96
351	4926401.29	4389587.43
348	4926400.76	4389586.58
Внутренний контур 6		
352	4926401.14	4389587.67
353	4926400.30	4389588.20
354	4926400.83	4389589.05
355	4926401.68	4389588.52
352	4926401.14	4389587.67
Внутренний контур 7		
356	4926402.21	4389589.09
357	4926401.36	4389589.61
358	4926401.89	4389590.46
359	4926402.74	4389589.94
356	4926402.21	4389589.09
Внутренний контур 8		
360	4926403.18	4389590.52
361	4926402.33	4389591.05
362	4926402.85	4389591.90
363	4926403.70	4389591.37
360	4926403.18	4389590.52
Внутренний контур 9		
364	4926403.80	4389591.34
365	4926404.64	4389590.80
366	4926404.10	4389589.96
367	4926403.25	4389590.50
364	4926403.80	4389591.34
Внутренний контур 10		
368	4926424.31	4389601.55
369	4926424.31	4389602.55
370	4926425.31	4389602.55
371	4926425.31	4389601.55
368	4926424.31	4389601.55
Внутренний контур 11		
372	4926453.55	4389611.43
373	4926452.55	4389611.43
374	4926452.55	4389612.43
375	4926453.55	4389612.43
372	4926453.55	4389611.43
Внутренний контур 12		
376	4926464.34	4389617.81
377	4926464.34	4389618.81
378	4926465.34	4389618.81
379	4926465.34	4389617.81
376	4926464.34	4389617.81
Внутренний контур 13		
380	4926513.55	4389657.02

Изм.	Кол. уч.	Лист	№ док.	Подп.	Дата

48.2.2021-ДПТ

Лист

126

381	4926514.18	4389656.24
382	4926513.39	4389655.62
383	4926512.77	4389656.40
380	4926513.55	4389657.02
Внутренний контур 14		
384	4926527.31	4389664.10
385	4926526.31	4389664.10
386	4926526.31	4389665.10
387	4926527.31	4389665.10
384	4926527.31	4389664.10
Внутренний контур 15		
388	4926585.87	4389692.01
389	4926584.87	4389692.01
390	4926584.87	4389693.01
391	4926585.87	4389693.01
388	4926585.87	4389692.01
Внутренний контур 16		
392	4926611.48	4389710.80
393	4926610.89	4389711.61
394	4926611.70	4389712.20
395	4926612.29	4389711.39
392	4926611.48	4389710.80
Внутренний контур 17		
396	4926638.51	4389730.29
397	4926637.95	4389731.12
398	4926638.79	4389731.67
399	4926639.34	4389730.83
396	4926638.51	4389730.29
Внутренний контур 18		
400	4926640.14	4389729.62
401	4926639.14	4389729.62
402	4926639.14	4389730.62
403	4926640.14	4389730.62
400	4926640.14	4389729.62
Внутренний контур 19		
404	4926670.60	4389726.24
405	4926670.05	4389727.08
406	4926670.88	4389727.63
407	4926671.43	4389726.79
404	4926670.60	4389726.24
Внутренний контур 20		
408	4926671.22	4389726.07
409	4926671.18	4389725.07
410	4926670.18	4389725.11
411	4926670.22	4389726.11
408	4926671.22	4389726.07
Внутренний контур 21		
412	4926839.45	4389858.11
413	4926840.07	4389857.32
414	4926839.29	4389856.70
415	4926838.67	4389857.49
412	4926839.45	4389858.11
91:01:000000:78(2), площадь 38704.38 кв.м		
1	4926043.53	4389685.73
2	4926044.00	4389679.09
3	4926052.70	4389665.85
4	4926055.57	4389646.32
5	4926055.45	4389627.51
6	4926058.83	4389589.10
7	4926063.99	4389544.03
8	4926064.70	4389512.33
9	4926066.96	4389472.57
10	4926070.91	4389419.88
11	4926075.70	4389397.24
12	4926082.77	4389385.35
13	4926082.90	4389387.62
14	4926083.37	4389389.80
15	4926084.05	4389391.27
16	4926084.72	4389392.40
17	4926088.64	4389396.84
18	4926095.42	4389403.24
19	4926100.56	4389407.00
20	4926103.11	4389408.76
21	4926113.77	4389415.73
22	4926125.72	4389422.93
23	4926135.53	4389428.03

Изм.	Кол. уч.	Лист	№ док.	Подп.	Дата

48.2.2021-ДПТ

Лист

127

24	4926142.98	4389431.57
25	4926158.90	4389439.55
26	4926167.72	4389443.93
27	4926181.21	4389450.17
28	4926195.08	4389456.01
29	4926204.91	4389458.87
30	4926209.82	4389460.82
31	4926212.84	4389462.72
32	4926214.78	4389464.57
33	4926214.89	4389464.68
34	4926217.31	4389467.38
35	4926219.89	4389471.11
36	4926220.46	4389472.41
37	4926221.26	4389478.08
38	4926221.27	4389478.27
39	4926221.52	4389487.35
40	4926221.97	4389493.73
41	4926221.71	4389501.59
42	4926220.34	4389509.98
43	4926218.54	4389517.39
44	4926216.81	4389521.58
45	4926212.50	4389533.47
46	4926212.31	4389533.92
47	4926209.21	4389541.18
48	4926205.72	4389549.69
49	4926202.39	4389558.04
50	4926199.59	4389566.53
51	4926197.79	4389574.67
52	4926196.80	4389581.14
53	4926196.33	4389587.09
54	4926196.12	4389596.51
55	4926195.66	4389601.91
56	4926195.63	4389602.07
57	4926194.83	4389605.90
58	4926192.15	4389613.44
59	4926187.89	4389621.79
60	4926186.11	4389626.26
61	4926184.80	4389630.47
62	4926183.20	4389638.23
63	4926182.49	4389642.07
64	4926180.61	4389653.85
65	4926178.11	4389669.54
66	4926175.97	4389683.06
67	4926174.68	4389689.92
68	4926173.19	4389696.20
69	4926170.57	4389704.24
70	4926168.57	4389708.21
71	4926166.81	4389710.82
72	4926164.24	4389713.57
73	4926161.61	4389715.39
74	4926159.57	4389716.29
75	4926157.88	4389717.23
76	4926155.67	4389718.07
77	4926154.89	4389718.06
78	4926152.94	4389717.37
79	4926146.05	4389715.10
80	4926138.33	4389713.35
81	4926133.95	4389712.45
82	4926131.63	4389711.94
83	4926123.72	4389710.58
84	4926117.25	4389709.71
85	4926100.78	4389707.52
86	4926095.06	4389706.25
87	4926088.88	4389704.59
88	4926082.46	4389702.41
89	4926078.79	4389701.13
90	4926070.55	4389697.39
91	4926059.00	4389690.82
92	4926052.04	4389687.74
93	4926048.73	4389686.70
94	4926046.14	4389685.94
1	4926043.53	4389685.73
Внутренний контур 1		
95	4926170.38	4389464.28
96	4926170.72	4389463.34
97	4926169.79	4389463.00

Изм.	Кол. уч.	Лист	№ док.	Подп.	Дата

48.2.2021-ДПТ

Лист

128

98	4926169.44	4389463.94
95	4926170.38	4389464.28
Внутренний контур 2		
99	4926193.91	4389474.55
100	4926192.91	4389474.55
101	4926192.91	4389475.55
102	4926193.91	4389475.55
99	4926193.91	4389474.55
Внутренний контур 3		
103	4926220.97	4389480.64
104	4926219.97	4389480.54
105	4926219.87	4389481.53
106	4926220.86	4389481.64
103	4926220.97	4389480.64

Перечень координат характерных точек границ образуемого земельного участка 91:00:000000:57:3У1, необходимого к образованию (на условиях аренды) для государственных или муниципальных нужд для эксплуатации линейного объекта «Строительство кольцевого газопровода высокого давления от ГРС-1, через Балаклаву, Фиолент к бухте Казачья, г. Севастополь»

- Многоконтурный, состоящий из 10 контуров
- Назначение: Оповестительный столбик
- Площадь: 10 кв.м

91:00:000000:57:3У1(1) Условное обозначение в графической части::57:3У1(1) Площадь=1.00 кв. м		
№ характерной точки	X. м	Y.м
1	4927287.06	4390367.28
2	4927287.06	4390368.28
3	4927286.06	4390368.28
4	4927286.06	4390367.28
1	4927287.06	4390367.28
91:00:000000:57:3У1(2) Условное обозначение в графической части: :57:3У1(2) Площадь=1.00 кв. м		
№ характерной точки	X. м	Y.м
5	4927211.75	4390263.84
6	4927210.75	4390263.84
7	4927210.75	4390262.84
8	4927211.75	4390262.84
5	4927211.75	4390263.84
91:00:000000:57:3У1(3) Условное обозначение в графической части::57:3У1(3) Площадь=1.00 кв. м		
№ характерной точки	X. м	Y.м
9	4927035.99	4390020.02
10	4927035.99	4390021.02
11	4927034.99	4390021.02
12	4927034.99	4390020.02
9	4927035.99	4390020.02
91:00:000000:57:3У1(4) Условное обозначение в графической части: :57:3У1(4) Площадь=1.00 кв. м		
№ характерной точки	X. м	Y.м
13	4927011.31	4389989.30
14	4927010.31	4389989.30
15	4927010.31	4389988.30
16	4927011.31	4389988.30
13	4927011.31	4389989.30
91:00:000000:57:3У1(5) Условное обозначение в графической части::57:3У1(5) Площадь=1.00 кв. м		
№ характерной точки	X. м	Y.м
17	4926959.53	4389949.01
18	4926959.53	4389950.01
19	4926958.53	4389950.01
20	4926958.53	4389949.01
17	4926959.53	4389949.01
91:00:000000:57:3У1(6) Условное обозначение в графической части::57:3У1(6) Площадь=1.00 кв. м		
№ характерной точки	X. м	Y.м
21	4926060.55	4389393.90
22	4926060.55	4389394.90
23	4926059.55	4389394.90

Изм.	Кол. уч.	Лист	№ док.	Подп.	Дата
------	----------	------	--------	-------	------

24	4926059.55	4389393.90
21	4926060.55	4389393.90
91:00:000000:57:3У1(7) Условное обозначение в графической части: :57:3У1(7) Площадь=1.00 кв. м		
№ характерной точки	Х. м	У.м
25	4921840.51	4380451.71
26	4921840.51	4380452.71
27	4921839.51	4380452.71
28	4921839.51	4380451.71
25	4921840.51	4380451.71
91:00:000000:57:3У1(8) Условное обозначение в графической части: :57:3У1(8) Площадь=1.00 кв. м		
№ характерной точки	Х. м	У.м
29	4921815.82	4380372.84
30	4921814.82	4380372.83
31	4921814.83	4380371.83
32	4921815.83	4380371.84
29	4921815.82	4380372.84
91:00:000000:57:3У1(9) Условное обозначение в графической части: :57:3У1(9) Площадь=1.00 кв. м		
№ характерной точки	Х. м	У.м
33	4921984.51	4382252.82
34	4921983.51	4382252.81
35	4921983.52	4382251.81
36	4921984.52	4382251.82
33	4921984.51	4382252.82
91:00:000000:57:3У1(10) Условное обозначение в графической части: :57:3У1(10) Площадь=1.00 кв. м		
№ характерной точки	Х. м	У.м
37	4921995.19	4382160.01
38	4921994.19	4382160.00
39	4921994.20	4382159.00
40	4921995.20	4382159.01
37	4921995.19	4382160.01

Перечень координат характерных точек границ образуемого земельного участка 91:00:000000:57:3У2, необходимого к образованию (на условиях аренды) для государственных или муниципальных нужд для эксплуатации линейного объекта «Строительство кольцевого газопровода высокого давления от ГРС-1, через Балаклаву, Фиолент к бухте Казачья, г. Севастополь»

- Многоконтурный, состоящий из 12 контуров
 - Назначение: Ковер
 - Площадь: 12 кв.м

91:00:000000:57:3У2(1) Условное обозначение в графической части: :57:3У2(1) Площадь=1.00 кв. м		
№ характерной точки	Х. м	У.м
1	4927285.99	4390367.28
2	4927285.99	4390368.28
3	4927284.99	4390368.28
4	4927284.99	4390367.28
1	4927285.99	4390367.28
91:00:000000:57:3У2(2) Условное обозначение в графической части: :57:3У2(2) Площадь=1.00 кв. м		
№ характерной точки	Х. м	У.м
5	4927211.42	4390264.90
6	4927210.42	4390264.90
7	4927210.42	4390263.90
8	4927211.42	4390263.90
5	4927211.42	4390264.90
91:00:000000:57:3У2(3) Условное обозначение в графической части: :57:3У2(3) Площадь=1.00 кв. м		
№ характерной точки	Х. м	У.м
9	4921985.47	4382245.45
10	4921984.47	4382245.48
11	4921984.43	4382244.49
12	4921985.43	4382244.45
9	4921985.47	4382245.45

Изм.	Кол. уч.	Лист	№ док.	Подп.	Дата
------	----------	------	--------	-------	------

91:00:000000:57:3У2(4) Условное обозначение в графической части: :57:3У2(4) Площадь=1.00 кв. м		
№ характерной точки	Х. м	У.м
13	4921999.62	4382159.04
14	4921998.62	4382159.08
15	4921998.58	4382158.08
16	4921999.58	4382158.04
13	4921999.62	4382159.04
91:00:000000:57:3У2(5) Условное обозначение в графической части: :57:3У2(5) Площадь=1.00 кв. м		
№ характерной точки	Х. м	У.м
17	4921995.89	4382158.94
18	4921994.89	4382158.98
19	4921994.85	4382157.98
20	4921995.85	4382157.94
17	4921995.89	4382158.94
91:00:000000:57:3У2(6) Условное обозначение в графической части: :57:3У2(6) Площадь=1.00 кв. м		
№ характерной точки	Х. м	У.м
21	4921994.42	4382158.93
22	4921993.42	4382158.96
23	4921993.38	4382157.96
24	4921994.38	4382157.93
21	4921994.42	4382158.93
91:00:000000:57:3У2(7) Условное обозначение в графической части: :57:3У2(7) Площадь=1.00 кв. м		
№ характерной точки	Х. м	У.м
25	4921839.66	4380452.79
26	4921839.66	4380453.79
27	4921838.66	4380453.79
28	4921838.66	4380452.79
25	4921839.66	4380452.79
91:00:000000:57:3У2(8) Условное обозначение в графической части: :57:3У2(8) Площадь=1.00 кв. м		
№ характерной точки	Х. м	У.м
29	4921841.57	4380428.85
30	4921841.57	4380429.85
31	4921840.57	4380429.85
32	4921840.57	4380428.85
29	4921841.57	4380428.85
91:00:000000:57:3У2(9) Условное обозначение в графической части: :57:3У2(9) Площадь=1.00 кв. м		
№ характерной точки	Х. м	У.м
33	4921841.32	4380427.24
34	4921840.32	4380427.24
35	4921840.32	4380426.24
36	4921841.32	4380426.24
33	4921841.32	4380427.24
91:00:000000:57:3У2(10) Условное обозначение в графической части: :57:3У2(10) Площадь=1.00 кв. м		
№ характерной точки	Х. м	У.м
37	4921827.60	4380371.13
38	4921827.60	4380372.13
39	4921826.60	4380372.13
40	4921826.60	4380371.13
37	4921827.60	4380371.13
91:00:000000:57:3У2(11) Условное обозначение в графической части: :57:3У2(11) Площадь=1.00 кв. м		
№ характерной точки	Х. м	У.м
41	4921825.48	4380372.43
42	4921824.48	4380372.47
43	4921824.44	4380371.47
44	4921825.44	4380371.43
41	4921825.48	4380372.43
91:00:000000:57:3У2(12) Условное обозначение в графической части: :57:3У2(12)		

Изм.	Кол. уч.	Лист	№ док.	Подп.	Дата
------	----------	------	--------	-------	------

Площадь=1.00 кв. м		
№ характерной точки	X. м	Y.м
45	4921815.40	4380373.89
46	4921814.40	4380373.93
47	4921814.36	4380372.93
48	4921815.36	4380372.90
45	4921815.40	4380373.89

Перечень координат характерных точек границ образуемого земельного участка 91:00:000000:57:3У3, необходимого к образованию (на условиях аренды) для государственных или муниципальных нужд для эксплуатации линейного объекта

«Строительство кольцевого газопровода высокого давления от ГРС-1, через Балаклаву, Фиолент к бухте Казачья, г. Севастополь»

— Многоконтурный, состоящий из 5 контуров

— Назначение Контрольно-измерительный пункт (КИП)

— Площадь: 5 кв.м

91:00:000000:57:3У3(1) Условное обозначение в графической части: :57:3У3(1) Площадь=1.00 кв. м		
№ характерной точки	X. м	Y.м
1	4927013.48	4389992.61
2	4927014.29	4389993.20
3	4927013.70	4389994.01
4	4927012.89	4389993.42
1	4927013.48	4389992.61
91:00:000000:57:3У3(2) Условное обозначение в графической части: :57:3У3(2) Площадь=1.00 кв. м		
№ характерной точки	X. м	Y.м
5	4921985.71	4382239.20
6	4921986.71	4382239.27
7	4921986.64	4382240.26
8	4921985.64	4382240.20
5	4921985.71	4382239.20
91:00:000000:57:3У3(3) Условное обозначение в графической части: :57:3У3(3) Площадь=1.00 кв. м		
№ характерной точки	X. м	Y.м
9	4921841.57	4380427.48
10	4921841.65	4380428.48
11	4921840.66	4380428.56
12	4921840.57	4380427.57
9	4921841.57	4380427.48
91:00:000000:57:3У3(4) Условное обозначение в графической части: :57:3У3(4) Площадь=1.00 кв. м		
№ характерной точки	X. м	Y.м
13	4921842.99	4380427.16
14	4921843.07	4380428.16
15	4921842.08	4380428.24
16	4921841.99	4380427.25
13	4921842.99	4380427.16
91:00:000000:57:3У3(5) Условное обозначение в графической части: :57:3У3(5) Площадь=1.00 кв. м		
№ характерной точки	X. м	Y.м
17	4921828.60	4380370.83
18	4921828.79	4380371.81
19	4921827.81	4380372.00
20	4921827.62	4380371.02
17	4921828.60	4380370.83

Перечень координат характерных точек границ образуемого земельного участка 91:00:000000:57:3У4, необходимого к образованию (на условиях аренды) для государственных или муниципальных нужд для эксплуатации линейного объекта

«Строительство кольцевого газопровода высокого давления от ГРС-1, через Балаклаву, Фиолент к бухте Казачья, г. Севастополь», который соответствует контуру 91:00:000000:57(8) многоконтурного земельного участка с кадастровым номером 91:00:000000:57. Контур 91:00:000000:57(8) подлежит использованию в полном объеме на праве аренды.

— Площадь: 374 кв.м

№ характерной точки	X. м	Y.м
1	4926002.37	4374631.82
2	4926003.49	4374645.49
3	4925999.48	4374655.50
4	4925996.83	4374653.15

5	4926001.53	4374646.32
6	4925976.03	4374626.69
7	4925983.35	4374617.18
1	4926002.37	4374631.82

Перечень координат характерных точек границ образуемого земельного участка 91:00:000000:57
(остаток исходного земельного участка после раздела)

— Площадь 4230 кв.м

— Многоконтурный, состоящий из 8 контуров

№ характерной точки	X, м	Y, м
91:00:000000:57(1), площадь 236.83 кв.м		
1	4926379.48	4375022.08
2	4926386.53	4375024.48
3	4926383.72	4375024.87
4	4926378.71	4375036.18
5	4926360.54	4375028.16
6	4926352.75	4375017.51
7	4926346.58	4375014.73
8	4926350.85	4375011.17
9	4926356.01	4375013.49
10	4926363.79	4375024.12
11	4926376.16	4375029.59
1	4926379.48	4375022.08
91:00:000000:57(2), площадь 228.97 кв.м		
1	4924066.19	4388785.87
2	4924065.17	4388791.12
3	4924018.90	4388818.32
4	4924014.10	4388816.48
1	4924066.19	4388785.87
91:00:000000:57(3), площадь 49.66 кв.м		
1	4924135.10	4383075.63
2	4924134.98	4383102.18
3	4924131.23	4383104.12
1	4924135.10	4383075.63
91:00:000000:57(4), площадь 85.15 кв.м		
1	4921833.80	4380370.03
2	4921835.23	4380373.87
3	4921816.31	4380376.53
4	4921810.07	4380371.99
5	4921816.05	4380371.39
6	4921817.36	4380372.34
1	4921833.80	4380370.03
Внутренний контур 1		
7	4921815.40	4380373.89
8	4921815.36	4380372.90
9	4921814.36	4380372.93
10	4921814.40	4380373.93
7	4921815.40	4380373.89
Внутренний контур 2		
11	4921815.82	4380372.84
12	4921815.83	4380371.84
13	4921814.83	4380371.83
14	4921814.82	4380372.83
11	4921815.82	4380372.84
Внутренний контур 3		
15	4921825.48	4380372.43
16	4921825.44	4380371.43
17	4921824.44	4380371.47
18	4921824.48	4380372.47
15	4921825.48	4380372.43
Внутренний контур 4		
19	4921827.60	4380371.13
20	4921826.60	4380371.13
21	4921826.60	4380372.13
22	4921827.60	4380372.13
19	4921827.60	4380371.13
Внутренний контур 5		
23	4921828.60	4380370.83
24	4921827.62	4380371.02
25	4921827.81	4380372.00
26	4921828.79	4380371.81
23	4921828.60	4380370.83
91:00:000000:57(5), площадь 99.53 кв.м		
1	4926074.74	4389401.76
2	4926073.86	4389405.93
3	4926060.51	4389397.60

Изм.	Кол. уч.	Лист	№ док.	Подп.	Дата
------	----------	------	--------	-------	------

48.2.2021-ДПТ

Лист

133

4	4926052.10	4389402.03
5	4926053.19	4389396.95
6	4926060.68	4389392.99
1	4926074.74	4389401.76
Внутренний контур		
7	4926060.55	4389393.90
8	4926059.55	4389393.90
9	4926059.55	4389394.90
10	4926060.55	4389394.90
7	4926060.55	4389393.90
91:00:000000:57(6), площадь 570.33 кв.м		
1	4921999.93	4382157.51
2	4922000.05	4382162.51
3	4921993.83	4382162.66
4	4921992.88	4382216.44
5	4921985.22	4382252.32
6	4921989.66	4382289.26
7	4921986.53	4382296.74
8	4921981.17	4382252.13
9	4921988.89	4382215.98
10	4921989.92	4382157.51
1	4921999.93	4382157.51
Внутренний контур 1		
11	4921984.51	4382252.82
12	4921984.52	4382251.82
13	4921983.52	4382251.81
14	4921983.51	4382252.81
11	4921984.51	4382252.82
Внутренний контур 2		
15	4921985.47	4382245.45
16	4921985.43	4382244.45
17	4921984.43	4382244.49
18	4921984.47	4382245.48
15	4921985.47	4382245.45
Внутренний контур 3		
19	4921985.71	4382239.20
20	4921985.64	4382240.20
21	4921986.64	4382240.26
22	4921986.71	4382239.27
19	4921985.71	4382239.20
Внутренний контур 4		
23	4921994.42	4382158.93
24	4921994.38	4382157.93
25	4921993.38	4382157.96
26	4921993.42	4382158.96
23	4921994.42	4382158.93
Внутренний контур 5		
27	4921995.19	4382160.01
28	4921995.20	4382159.01
29	4921994.20	4382159.00
30	4921994.19	4382160.00
27	4921995.19	4382160.01
Внутренний контур 6		
31	4921995.89	4382158.94
32	4921995.85	4382157.94
33	4921994.85	4382157.98
34	4921994.89	4382158.98
31	4921995.89	4382158.94
Внутренний контур 7		
35	4921999.62	4382159.04
36	4921999.58	4382158.04
37	4921998.58	4382158.08
38	4921998.62	4382159.08
35	4921999.62	4382159.04
91:00:000000:57(7), площадь 240.45 кв.м		
1	4921856.19	4380452.67
2	4921839.70	4380454.74
3	4921838.00	4380454.53
4	4921840.72	4380431.52
5	4921838.51	4380408.86
6	4921836.04	4380376.03
7	4921838.55	4380382.74
8	4921838.98	4380409.72
9	4921842.89	4380409.67
10	4921844.74	4380431.59
11	4921842.44	4380451.04

Изм.	Кол. уч.	Лист	№ док.	Подп.	Дата

48.2.2021-ДПТ

Лист

134

12	4921855.43	4380452.62
1	4921856.19	4380452.67
Внутренний контур 1		
13	4921839.66	4380452.79
14	4921838.66	4380452.79
15	4921838.66	4380453.79
16	4921839.66	4380453.79
13	4921839.66	4380452.79
Внутренний контур 2		
17	4921840.51	4380451.71
18	4921839.51	4380451.71
19	4921839.51	4380452.71
20	4921840.51	4380452.71
17	4921840.51	4380451.71
Внутренний контур 3		
21	4921841.32	4380427.24
22	4921841.32	4380426.24
23	4921840.32	4380426.24
24	4921840.32	4380427.24
21	4921841.32	4380427.24
Внутренний контур 4		
25	4921841.57	4380428.85
26	4921840.57	4380428.85
27	4921840.57	4380429.85
28	4921841.57	4380429.85
25	4921841.57	4380428.85
Внутренний контур 5		
29	4921841.57	4380427.48
30	4921840.57	4380427.57
31	4921840.66	4380428.56
32	4921841.65	4380428.48
29	4921841.57	4380427.48
Внутренний контур 6		
33	4921842.99	4380427.16
34	4921841.99	4380427.25
35	4921842.08	4380428.24
36	4921843.07	4380428.16
33	4921842.99	4380427.16
91:00:000000:57(8), площадь 2719.45 кв.м		
1	4927016.31	4389992.13
2	4927293.12	4390375.12
3	4927289.88	4390377.46
4	4927013.41	4389994.94
5	4926957.24	4389951.41
6	4926847.86	4389866.61
7	4926849.81	4389863.06
8	4926959.69	4389948.25
1	4927016.31	4389992.13
Внутренний контур 1		
9	4926959.53	4389949.01
10	4926958.53	4389949.01
11	4926958.53	4389950.01
12	4926959.53	4389950.01
9	4926959.53	4389949.01
Внутренний контур 2		
13	4927011.31	4389989.30
14	4927010.31	4389989.30
15	4927010.31	4389988.30
16	4927011.31	4389988.30
13	4927011.31	4389989.30
Внутренний контур 3		
17	4927013.48	4389992.61
18	4927012.89	4389993.42
19	4927013.70	4389994.01
20	4927014.29	4389993.20
17	4927013.48	4389992.61
Внутренний контур 4		
21	4927035.99	4390020.02
22	4927034.99	4390020.02
23	4927034.99	4390021.02
24	4927035.99	4390021.02
21	4927035.99	4390020.02
Внутренний контур 5		
25	4927211.42	4390264.90
26	4927211.42	4390263.90
27	4927210.42	4390263.90

Изм.	Кол. уч.	Лист	№ док.	Подп.	Дата

28	4927210.42	4390264.90
25	4927211.42	4390264.90
Внутренний контур 6		
29	4927211.75	4390263.84
30	4927211.75	4390262.84
31	4927210.75	4390262.84
32	4927210.75	4390263.84
29	4927211.75	4390263.84
Внутренний контур 7		
33	4927285.99	4390367.28
34	4927284.99	4390367.28
35	4927284.99	4390368.28
36	4927285.99	4390368.28
33	4927285.99	4390367.28
Внутренний контур 8		
37	4927287.06	4390367.28
38	4927286.06	4390367.28
39	4927286.06	4390368.28
40	4927287.06	4390368.28
37	4927287.06	4390367.28

Перечень координат характерных точек границ образуемого земельного участка 91:01:000000:194:3У1, необходимого к образованию (на условиях аренды) для государственных или муниципальных нужд для эксплуатации линейного объекта
«Строительство кольцевого газопровода высокого давления от ГРС-1, через Балаклаву, Фиолент к бухте Казачья, г. Севастополь»
— Многоконтурный, состоящий из 8 контуров
— Назначение: Оповестительный столбик
— Площадь: 8 кв.м

91:01:000000:194:3У1(1) Условное обозначение в графической части: :194:3У1(1) Площадь=1.00 кв. м		
№ характерной точки	Х. м	У.м
1	4926013.29	4389419.84
2	4926012.46	4389420.39
3	4926011.91	4389419.55
4	4926012.74	4389419.00
1	4926013.29	4389419.84
91:01:000000:194:3У1(2) Условное обозначение в графической части: :194:3У1(2) Площадь=1.00 кв. м		
№ характерной точки	Х. м	У.м
5	4925860.70	4389560.64
6	4925859.87	4389561.19
7	4925859.32	4389560.35
8	4925860.15	4389559.80
5	4925860.70	4389560.64
91:01:000000:194:3У1(3) Условное обозначение в графической части: :194:3У1(3) Площадь=1.00 кв. м		
№ характерной точки	Х. м	У.м
9	4925786.29	4389597.39
10	4925785.46	4389597.94
11	4925784.90	4389597.11
12	4925785.74	4389596.56
9	4925786.29	4389597.39
91:01:000000:194:3У1(4) Условное обозначение в графической части: :194:3У1(4) Площадь=1.00 кв. м		
№ характерной точки	Х. м	У.м
13	4925756.53	4389619.39
14	4925755.70	4389619.94
15	4925755.14	4389619.11
16	4925755.98	4389618.56
13	4925756.53	4389619.39
91:01:000000:194:3У1(5) Условное обозначение в графической части: :194:3У1(5) Площадь=1.00 кв. м		
№ характерной точки	Х. м	У.м
17	4925540.02	4389722.85
18	4925539.19	4389723.4
19	4925538.63	4389722.57
20	4925539.47	4389722.02
17	4925540.02	4389722.85
91:01:000000:194:3У1(6)		

Изм.	Кол. уч.	Лист	№ док.	Подп.	Дата

Условное обозначение в графической части: :194:3У1(6) Площадь=1.00 кв. м		
№ характерной точки	Х. м	У.м
21	4925481.44	4389759.83
22	4925481.44	4389760.83
23	4925480.44	4389760.83
24	4925480.44	4389759.83
21	4925481.44	4389759.83
91:01:000000:194:3У1(7) Условное обозначение в графической части: :194:3У1(7) Площадь=1.00 кв. м		
№ характерной точки	Х. м	У.м
25	4925474.04	4389768.26
26	4925473.11	4389768.63
27	4925472.74	4389767.70
28	4925473.67	4389767.33
25	4925474.04	4389768.26
91:01:000000:194:3У1(8) Условное обозначение в графической части: :194:3У1(8) Площадь=1.00 кв. м		
№ характерной точки	Х. м	У.м
29	4925467.64	4389770
30	4925466.68	4389770.29
31	4925466.39	4389769.34
32	4925467.34	4389769.04
29	4925467.64	4389770

Перечень координат характерных точек границ образуемого земельного участка 91:01:000000:194:3У2, необходимого к образованию (на условиях аренды) для государственных или муниципальных нужд для эксплуатации линейного объекта «Строительство кольцевого газопровода высокого давления от ГРС-1, через Балаклаву, Фиолент к бухте Казачья, г. Севастополь»
 Многоконтурный, состоящий из 4 контуров
 — Назначение: Контрольно-измерительный пункт (КИП)
 — Площадь: 4 кв.м

91:01:000000:194:3У2(1) Условное обозначение в графической части: :194:3У2(1) Площадь=1.00 кв. м		
№ характерной точки	Х. м	У.м
1	4925995.68	4389434.64
2	4925996.49	4389435.23
3	4925995.90	4389436.04
4	4925995.09	4389435.45
1	4925995.68	4389434.64
91:01:000000:194:3У2(2) Условное обозначение в графической части: :194:3У2(2) Площадь=1.00 кв. м		
№ характерной точки	Х. м	У.м
5	4925465.97	4389769.33
6	4925466.25	4389770.29
7	4925465.29	4389770.57
8	4925465.01	4389769.61
5	4925465.97	4389769.33
91:01:000000:194:3У2(3) Условное обозначение в графической части: :194:3У2(3) Площадь=1.00 кв. м		
№ характерной точки	Х. м	У.м
9	4925466.25	4389770.59
10	4925466.53	4389771.55
11	4925465.57	4389771.83
12	4925465.29	4389770.87
9	4925466.25	4389770.59
91:01:000000:194:3У2(4) Условное обозначение в графической части: :194:3У2(4) Площадь=1.00 кв. м		
№ характерной точки	Х. м	У.м
13	4925435.46	4389779.26
14	4925435.66	4389780.24
15	4925434.68	4389780.44
16	4925434.48	4389779.46
13	4925435.46	4389779.26

Перечень координат характерных точек границ образуемого земельного участка 91:01:000000:194:3У3, необходимого к образованию (на условиях аренды) для государственных или муниципальных нужд для эксплуатации линейного объекта

«Строительство кольцевого газопровода высокого давления от ГРС-1, через Балаклаву,
Фиолент к бухте Казачья, г. Севастополь»

— Многоконтурный, состоящий из 3 контуров

— Назначение: Коверы

— Площадь: 3 кв.м

91:01:000000:194:ЗУЗ(1) Условное обозначение в графической части: :194:ЗУЗ(1) Площадь=1.00 кв. м		
№ характерной точки	X, м	Y, м
1	4925995.45	4389436.23
2	4925994.70	4389436.89
3	4925994.04	4389436.14
4	4925994.79	4389435.48
1	4925995.45	4389436.23
91:01:000000:194:ЗУЗ(2) Условное обозначение в графической части: :194:ЗУЗ(2) Площадь=1.00 кв. м		
№ характерной точки	X, м	Y, м
5	4925474.44	4389769.31
6	4925473.49	4389769.63
7	4925473.17	4389768.68
8	4925474.12	4389768.37
5	4925474.44	4389769.31
91:01:000000:194:ЗУЗ(3) Условное обозначение в графической части: :194:ЗУЗ(3) Площадь=1.00 кв. м		
№ характерной точки	X, м	Y, м
9	4925467.64	4389771.24
10	4925466.69	4389771.56
11	4925466.37	4389770.61
12	4925467.32	4389770.29
9	4925467.64	4389771.24

Перечень координат характерных точек границ образуемого земельного участка 91:01:000000:194
(остаток исходного земельного участка после раздела)

— Площадь 1989652 кв.м

— Многоконтурный, состоящий из 2 контуров

№ характерной точки	X, м	Y, м
91:01:000000:194(1), площадь 1978197.81 кв.м		
1	4926082.45	4389260.80
2	4926037.92	4389468.00
3	4926021.63	4389665.22
4	4926061.43	4389763.49
5	4926096.26	4389891.56
6	4926186.94	4390221.06
7	4926204.02	4390246.54
8	4926294.44	4390381.51
9	4926645.41	4390678.07
10	4926647.54	4390681.20
11	4926654.91	4390691.59
12	4926660.71	4390699.56
13	4926672.83	4390714.27
14	4926683.58	4390726.65
15	4926690.22	4390735.20
16	4926698.06	4390744.85
17	4926703.34	4390750.38
18	4926708.56	4390754.92
19	4926708.68	4390755.03
20	4926715.33	4390761.26
21	4926725.57	4390770.16
22	4926735.20	4390778.08
23	4926744.96	4390785.76
24	4926754.24	4390792.68
25	4926762.58	4390798.46
26	4926774.37	4390806.16
27	4926785.13	4390813.48
28	4926795.67	4390821.10
29	4926808.37	4390830.00
30	4926817.79	4390836.78
31	4926830.23	4390845.35
32	4926836.78	4390850.28
33	4926836.90	4390850.38
34	4926839.16	4390852.34
35	4926843.64	4390856.19
36	4926848.33	4390861.90
37	4926851.47	4390865.29

Изм.	Кол. уч.	Лист	№ док.	Подп.	Дата
------	----------	------	--------	-------	------

48.2.2021-ДПТ

Лист

138

38	4926856.04	4390870.86
39	4926865.03	4390881.86
40	4926874.37	4390892.67
41	4926877.31	4390896.00
42	4926885.80	4390906.15
43	4926894.82	4390917.23
44	4926904.42	4390928.28
45	4926914.30	4390939.70
46	4926923.68	4390951.36
47	4926933.09	4390962.83
48	4926941.55	4390973.08
49	4926951.28	4390984.65
50	4926961.18	4390995.16
51	4926972.48	4391006.90
52	4926983.15	4391017.78
53	4926992.72	4391027.59
54	4926998.74	4391033.54
55	4927009.36	4391043.76
56	4927020.74	4391054.67
57	4927031.68	4391065.20
58	4927043.05	4391075.87
59	4927048.37	4391080.96
60	4927056.45	4391088.76
61	4927067.02	4391098.38
62	4927077.26	4391107.71
63	4927089.69	4391118.00
64	4927098.30	4391125.73
65	4927109.76	4391135.52
66	4927119.26	4391143.94
67	4927127.76	4391151.38
68	4927128.48	4391151.97
69	4927139.29	4391162.18
70	4927148.74	4391171.43
71	4927158.04	4391180.57
72	4927168.83	4391190.80
73	4927178.68	4391199.93
74	4927187.02	4391208.27
75	4927194.40	4391215.70
76	4927200.81	4391222.49
77	4927201.70	4391223.41
78	4927204.13	4391225.94
79	4927212.12	4391234.17
80	4927215.94	4391240.00
81	4927221.37	4391249.62
82	4927225.99	4391255.95
83	4927226.17	4391256.23
84	4927226.90	4391257.53
85	4927209.35	4391266.81
86	4927177.42	4391282.09
87	4927163.75	4391288.44
88	4927147.93	4391295.73
89	4927117.03	4391310.60
90	4927092.50	4391323.73
91	4927079.41	4391331.15
92	4927062.65	4391340.57
93	4927013.89	4391370.35
94	4926967.16	4391394.76
95	4926879.62	4391444.17
96	4926790.73	4391495.23
97	4926784.71	4391493.85
98	4926773.23	4391487.17
99	4926755.36	4391485.62
100	4926679.32	4391507.75
101	4926520.01	4391561.48
102	4926460.79	4391585.76
103	4926416.32	4391605.64
104	4926370.53	4391626.87
105	4926300.28	4391660.21
106	4926262.39	4391677.94
107	4926214.04	4391698.12
108	4926183.92	4391705.44
109	4926142.48	4391710.58
110	4926108.34	4391711.97
111	4926084.16	4391709.06
112	4926059.14	4391693.08
113	4926032.30	4391672.31

114	4926030.07	4391670.33
115	4926027.82	4391668.14
116	4926025.08	4391665.48
117	4925969.14	4391611.17
118	4925957.46	4391599.82
119	4925956.14	4391598.54
120	4925954.42	4391596.88
121	4925936.76	4391580.77
122	4925872.41	4391522.07
123	4925776.79	4391411.99
124	4925649.89	4391136.61
125	4925660.37	4390858.88
126	4925691.13	4390676.02
127	4925810.11	4390386.68
128	4925835.00	4390310.50
129	4925840.87	4390307.93
130	4925847.97	4390270.07
131	4925841.54	4390230.52
132	4925831.07	4390203.14
133	4925792.43	4390170.10
134	4925766.14	4390143.26
135	4925727.97	4390114.92
136	4925667.47	4390077.74
137	4925654.63	4390053.07
138	4925523.82	4389946.93
139	4925465.00	4389883.05
140	4925458.92	4389845.87
141	4925431.20	4389774.21
142	4925398.41	4389225.03
143	4925420.68	4389225.22
144	4925430.19	4389365.25
145	4925433.99	4389420.79
146	4925458.29	4389422.39
147	4925500.31	4389425.48
148	4925524.41	4389426.08
149	4925566.38	4389364.62
150	4925564.37	4389338.49
151	4925559.55	4389308.12
152	4925517.17	4389284.74
153	4925521.26	4389253.85
154	4925525.92	4389218.57
155	4925530.36	4389185.01
156	4925534.92	4389150.43
157	4925772.61	4389198.34
1	4926082.45	4389260.80
Внутренний контур 1		
158	4925435.46	4389779.26
159	4925434.48	4389779.46
160	4925434.68	4389780.44
161	4925435.66	4389780.24
158	4925435.46	4389779.26
Внутренний контур 2		
162	4925465.97	4389769.33
163	4925465.01	4389769.61
164	4925465.29	4389770.57
165	4925466.25	4389770.29
162	4925465.97	4389769.33
Внутренний контур 3		
166	4925466.25	4389770.59
167	4925465.29	4389770.87
168	4925465.57	4389771.83
169	4925466.53	4389771.55
166	4925466.25	4389770.59
Внутренний контур 4		
170	4925467.64	4389771.24
171	4925467.32	4389770.29
172	4925466.37	4389770.61
173	4925466.69	4389771.56
170	4925467.64	4389771.24
Внутренний контур 5		
174	4925467.64	4389770.00
175	4925467.34	4389769.04
176	4925466.39	4389769.34
177	4925466.68	4389770.29
174	4925467.64	4389770.00
Внутренний контур 6		

Изм.	Кол. уч.	Лист	№ док.	Подп.	Дата

48.2.2021-ДПТ

Лист

140

178	4925474.04	4389768.26
179	4925473.67	4389767.33
180	4925472.74	4389767.70
181	4925473.11	4389768.63
178	4925474.04	4389768.26
Внутренний контур 7		
182	4925474.44	4389769.31
183	4925474.12	4389768.37
184	4925473.17	4389768.68
185	4925473.49	4389769.63
182	4925474.44	4389769.31
Внутренний контур 8		
186	4925481.44	4389759.83
187	4925480.44	4389759.83
188	4925480.44	4389760.83
189	4925481.44	4389760.83
186	4925481.44	4389759.83
Внутренний контур 9		
190	4925540.02	4389722.85
191	4925539.47	4389722.02
192	4925538.63	4389722.57
193	4925539.19	4389723.40
190	4925540.02	4389722.85
Внутренний контур 10		
194	4925756.53	4389619.39
195	4925755.98	4389618.56
196	4925755.14	4389619.11
197	4925755.70	4389619.94
194	4925756.53	4389619.39
Внутренний контур 11		
198	4925786.29	4389597.39
199	4925785.74	4389596.56
200	4925784.90	4389597.11
201	4925785.46	4389597.94
198	4925786.29	4389597.39
Внутренний контур 12		
202	4925825.78	4389303.41
203	4925826.46	4389334.33
204	4925855.47	4389333.86
205	4925855.01	4389303.00
202	4925825.78	4389303.41
Внутренний контур 13		
206	4925860.70	4389560.64
207	4925860.15	4389559.80
208	4925859.32	4389560.35
209	4925859.87	4389561.19
206	4925860.70	4389560.64
Внутренний контур 14		
210	4925955.71	4391442.28
211	4925970.91	4391464.46
212	4925990.95	4391450.74
213	4925975.75	4391428.55
210	4925955.71	4391442.28
Внутренний контур 15		
214	4925995.45	4389436.23
215	4925994.79	4389435.48
216	4925994.04	4389436.14
217	4925994.70	4389436.89
214	4925995.45	4389436.23
Внутренний контур 16		
218	4925995.68	4389434.64
219	4925995.09	4389435.45
220	4925995.90	4389436.04
221	4925996.49	4389435.23
218	4925995.68	4389434.64
Внутренний контур 17		
222	4926013.29	4389419.84
223	4926012.74	4389419.00
224	4926011.91	4389419.55
225	4926012.46	4389420.39
222	4926013.29	4389419.84
91:01:000000:194(2), площадь 11454.65 кв.м		
1	4926651.30	4390683.05
2	4926830.86	4390834.77
3	4926895.04	4390898.42
4	4926983.18	4390985.81

Изм.	Кол. уч.	Лист	№ док.	Подп.	Дата

5	4927186.72	4391187.68
6	4927209.57	4391210.29
7	4927246.44	4391246.91
8	4927233.55	4391253.92
9	4927228.66	4391256.58
10	4927227.89	4391255.23
11	4927227.73	4391254.95
12	4927223.05	4391248.54
13	4927217.64	4391238.96
14	4927213.84	4391233.15
15	4927213.75	4391233.01
16	4927213.64	4391232.87
17	4927205.57	4391224.54
18	4927203.14	4391222.03
19	4927202.25	4391221.11
20	4927195.84	4391214.30
21	4927188.44	4391206.85
22	4927180.11	4391198.53
23	4927170.19	4391189.34
24	4927159.42	4391179.13
25	4927150.14	4391170.01
26	4927140.67	4391160.74
27	4927129.80	4391150.47
28	4927129.06	4391149.86
29	4927120.58	4391142.44
30	4927111.08	4391134.02
31	4927099.62	4391124.23
32	4927090.99	4391116.48
33	4927078.58	4391106.19
34	4927068.36	4391096.90
35	4927057.81	4391087.30
36	4927049.75	4391079.52
37	4927044.43	4391074.41
38	4927033.06	4391063.74
39	4927022.12	4391053.23
40	4927010.74	4391042.32
41	4927000.14	4391032.10
42	4926994.14	4391026.17
43	4926984.57	4391016.38
44	4926973.92	4391005.50
45	4926962.62	4390993.78
46	4926952.78	4390983.31
47	4926943.09	4390971.80
48	4926934.63	4390961.55
49	4926925.24	4390950.10
50	4926915.68	4390938.21
51	4926905.94	4390926.96
52	4926896.36	4390915.95
53	4926887.29	4390904.81
54	4926878.83	4390894.70
55	4926875.87	4390891.35
56	4926866.57	4390880.58
57	4926857.58	4390869.60
58	4926852.97	4390863.97
59	4926849.83	4390860.58
60	4926845.08	4390854.79
61	4926840.46	4390850.82
62	4926838.18	4390848.84
63	4926838.00	4390848.70
64	4926831.31	4390843.66
65	4926818.95	4390835.14
66	4926809.53	4390828.36
67	4926796.83	4390819.48
68	4926786.27	4390811.84
69	4926775.47	4390804.50
70	4926763.70	4390796.80
71	4926755.40	4390791.06
72	4926746.18	4390784.18
73	4926736.46	4390776.52
74	4926726.87	4390768.64
75	4926716.67	4390759.78
76	4926710.02	4390753.55
77	4926704.72	4390748.94
78	4926699.56	4390743.53
79	4926691.78	4390733.96
80	4926685.10	4390725.35

Изм.	Кол. уч.	Лист	№ док.	Подп.	Дата

81	4926674.35	4390712.97
82	4926662.29	4390698.34
83	4926656.53	4390690.43
1	4926651.30	4390683.05

Перечень координат характерных точек границ образуемого земельного участка 91:01:000000:193:3У1, необходимого к образованию (на условиях аренды) для государственных или муниципальных нужд для эксплуатации линейного объекта

«Строительство кольцевого газопровода высокого давления от ГРС-1, через Балаклаву, Фиолент к бухте Казачья, г. Севастополь»

- Многоконтурный, состоящий из 4 контуров
- Назначение: Под опознавательные столбики
- Площадь: 4 кв.м

91:01:000000:193:3У1(1) Условное обозначение в графической части: :193:3У1(1) Площадь=1.00 кв. м		
№ характерной точки	X. м	Y.м
1	4925425.23	4389781.03
2	4925426.23	4389781.03
3	4925426.23	4389782.03
4	4925425.23	4389782.03
1	4925425.23	4389781.03
91:01:000000:193:3У1(2) Условное обозначение в графической части: :193:3У1(2) Площадь=1.00 кв. м		
№ характерной точки	X. м	Y.м
5	4925393.76	4389781.77
6	4925393.76	4389782.77
7	4925392.76	4389782.77
8	4925392.76	4389781.77
5	4925393.76	4389781.77
91:01:000000:193:3У1(3) Условное обозначение в графической части: :193:3У1(3) Площадь=1.00 кв. м		
№ характерной точки	X. м	Y.м
9	4924965.37	4389828.91
10	4924965.37	4389829.91
11	4924964.37	4389829.91
12	4924964.37	4389828.91
9	4924965.37	4389828.91
91:01:000000:193:3У1(4) Условное обозначение в графической части: :193:3У1(4) Площадь=1.00 кв. м		
№ характерной точки	X. м	Y.м
13	4924962.87	4389823.19
14	4924963.87	4389823.19
15	4924963.87	4389824.19
16	4924962.87	4389824.19
13	4924962.87	4389823.19

Перечень координат характерных точек границ образуемого земельного участка 91:01:000000:193:3У2, необходимого к образованию (на условиях аренды)

для государственных или муниципальных нужд для эксплуатации линейного объекта «Строительство кольцевого газопровода высокого давления от ГРС-1, через Балаклаву, Фиолент к бухте Казачья, г. Севастополь»

- Многоконтурный, состоящий из 3 контуров
- Назначение: Под Контрольно-измерительные пункты (КИП)
- Площадь: 3 кв.м

91:01:000000:193:3У2(1) Условное обозначение в графической части: :193:3У2(1) Площадь=1.00 кв. м		
№ характерной точки	X. м	Y.м
1	4925343.86	4389788.70
2	4925344.67	4389789.29
3	4925344.08	4389790.10
4	4925343.27	4389789.51
1	4925343.86	4389788.70
91:01:000000:193:3У2(2) Условное обозначение в графической части: :193:3У2(2) Площадь=1.00 кв. м		
№ характерной точки	X. м	Y.м
5	4924963.69	4389826.09
6	4924963.89	4389827.07
7	4924962.91	4389827.27
8	4924962.71	4389826.29

5	4924963.69	4389826.09
91:01:000000:193:3У2(3) Условное обозначение в графической части: :193:3У2(3) Площадь=1.00 кв. м		
№ характерной точки	Х. м	У.м
9	4924859.80	4389835.65
10	4924859.91	4389836.64
11	4924858.92	4389836.76
12	4924858.81	4389835.76
9	4924859.80	4389835.65

Перечень координат характерных точек границ образуемого земельного участка 91:01:000000:193:3У3, необходимого к образованию (на условиях аренды) для государственных или муниципальных нужд для эксплуатации линейного объекта
«Строительство кольцевого газопровода высокого давления от ГРС-1, через Балаклаву, Фиолент к бухте Казачья, г. Севастополь»
— Многоконтурный, состоящий из 5 контуров
— Назначение: Под коверы
— Площадь: 5 кв.м

91:01:000000:193:3У3(1) Условное обозначение в графической части: :193:3У3(1) Площадь=1.00 кв. м		
№ характерной точки	Х. м	У.м
1	4925340.02	4389789.33
2	4925340.02	4389790.33
3	4925339.02	4389790.33
4	4925339.02	4389789.33
1	4925340.02	4389789.33
91:01:000000:193:3У3(2) Условное обозначение в графической части: :193:3У3(2) Площадь=1.00 кв. м		
№ характерной точки	Х. м	У.м
5	4924964.31	4389829.81
6	4924964.31	4389830.81
7	4924963.31	4389830.81
8	4924963.31	4389829.81
5	4924964.31	4389829.81
91:01:000000:193:3У3(3) Условное обозначение в графической части: :193:3У3(3) Площадь=1.00 кв. м		
№ характерной точки	Х. м	У.м
9	4924963.85	4389828.39
10	4924962.85	4389828.39
11	4924962.85	4389827.39
12	4924963.85	4389827.39
9	4924963.85	4389828.39
91:01:000000:193:3У3(4) Условное обозначение в графической части: :193:3У3(4) Площадь=1.00 кв. м		
№ характерной точки	Х. м	У.м
13	4924963.36	4389824.24
14	4924963.36	4389825.24
15	4924962.36	4389825.24
16	4924962.36	4389824.24
13	4924963.36	4389824.24
91:01:000000:193:3У3(5) Условное обозначение в графической части: :193:3У3(5) Площадь=1.00 кв. м		
№ характерной точки	Х. м	У.м
17	4924842.74	4389837.57
18	4924842.74	4389838.57
19	4924841.74	4389838.57
20	4924841.74	4389837.57
17	4924842.74	4389837.57

Перечень координат характерных точек границ образуемого земельного участка 91:01:000000:193:3У4 (остаток исходного земельного участка после раздела)
Площадь 1562108 кв.м

№ характерной точки	Х. м	У. м
1	4925398.41	4389225.03
2	4925431.20	4389774.21
3	4925458.92	4389845.87
4	4925465.00	4389883.05
5	4925523.82	4389946.93
6	4925654.63	4390053.07

7	4925667.47	4390077.74
8	4925727.97	4390114.92
9	4925766.14	4390143.26
10	4925792.43	4390170.10
11	4925831.07	4390203.14
12	4925841.54	4390230.52
13	4925847.97	4390270.07
14	4925840.87	4390307.93
15	4925835.00	4390310.50
16	4925810.11	4390386.68
17	4925691.13	4390676.02
18	4925660.37	4390858.88
19	4925649.89	4391136.61
20	4925776.79	4391411.99
21	4925751.12	4391400.54
22	4925708.29	4391389.46
23	4925651.27	4391386.87
24	4925555.79	4391395.46
25	4925515.42	4391485.61
26	4925494.46	4391512.63
27	4925443.50	4391531.69
28	4925368.52	4391468.46
29	4925305.02	4391410.24
30	4925246.81	4391389.08
31	4925201.83	4391336.17
32	4925175.37	4391280.60
33	4925167.43	4391187.99
34	4925093.35	4391074.23
35	4925033.80	4390995.57
36	4924953.12	4390889.02
37	4924934.60	4390809.64
38	4924845.40	4390060.76
39	4924831.41	4389857.14
40	4924807.60	4389769.82
41	4924773.21	4389534.35
42	4924744.24	4389325.67
43	4924739.82	4389316.24
44	4924745.70	4389315.11
45	4924765.36	4389299.42
46	4924774.27	4389290.51
47	4924777.55	4389286.72
48	4924778.83	4389284.41
49	4924780.23	4389281.67
50	4924781.81	4389279.30
51	4924784.91	4389267.50
52	4924801.46	4389222.42
53	4924819.04	4389222.21
54	4924839.55	4389222.20
55	4924868.95	4389222.03
56	4925299.33	4389224.04
57	4925327.37	4389224.45
58	4925343.74	4389224.41
59	4925359.36	4389224.70
1	4925398.41	4389225.03
Внутренний контур 1		
60	4924842.74	4389837.57
61	4924841.74	4389837.57
62	4924841.74	4389838.57
63	4924842.74	4389838.57
60	4924842.74	4389837.57
Внутренний контур 2		
64	4924859.80	4389835.65
65	4924858.81	4389835.76
66	4924858.92	4389836.76
67	4924859.91	4389836.64
64	4924859.80	4389835.65
Внутренний контур 3		
68	4924963.36	4389824.24
69	4924962.36	4389824.24
70	4924962.36	4389825.24
71	4924963.36	4389825.24
68	4924963.36	4389824.24
Внутренний контур 4		
72	4924963.69	4389826.09
73	4924962.71	4389826.29
74	4924962.91	4389827.27

Изм.	Кол. уч.	Лист	№ док.	Подп.	Дата

48.2.2021-ДПТ

Лист

145

75	4924963.89	4389827.07
72	4924963.69	4389826.09
Внутренний контур 5		
76	4924963.85	4389828.39
77	4924963.85	4389827.39
78	4924962.85	4389827.39
79	4924962.85	4389828.39
76	4924963.85	4389828.39
Внутренний контур 6		
80	4924962.87	4389823.19
81	4924962.87	4389824.19
82	4924963.87	4389824.19
83	4924963.87	4389823.19
80	4924962.87	4389823.19
Внутренний контур 7		
84	4924964.31	4389829.81
85	4924963.31	4389829.81
86	4924963.31	4389830.81
87	4924964.31	4389830.81
84	4924964.31	4389829.81
Внутренний контур 8		
88	4924965.37	4389828.91
89	4924964.37	4389828.91
90	4924964.37	4389829.91
91	4924965.37	4389829.91
88	4924965.37	4389828.91
Внутренний контур 9		
92	4925340.02	4389789.33
93	4925339.02	4389789.33
94	4925339.02	4389790.33
95	4925340.02	4389790.33
92	4925340.02	4389789.33
Внутренний контур 10		
96	4925343.86	4389788.70
97	4925343.27	4389789.51
98	4925344.08	4389790.10
99	4925344.67	4389789.29
96	4925343.86	4389788.70
Внутренний контур 11		
100	4925393.76	4389781.77
101	4925392.76	4389781.77
102	4925392.76	4389782.77
103	4925393.76	4389782.77
100	4925393.76	4389781.77
Внутренний контур 12		
104	4925425.23	4389781.03
105	4925425.23	4389782.03
106	4925426.23	4389782.03
107	4925426.23	4389781.03
104	4925425.23	4389781.03

Перечень координат характерных точек границ образуемого земельного участка 91:01:017001:30:3У1, необходимого к образованию (на условиях аренды) для государственных или муниципальных нужд для эксплуатации линейного объекта «Строительство кольцевого газопровода высокого давления от ГРС-1, через Балаклаву, Фиолент к бухте Казачья, г. Севастополь»

— Многоконтурный, состоящий из 8 контуров

— Назначение: Оповестительный столбик

— Площадь: 8 кв.м

91:01:017001:30:3У1(1)		
Условное обозначение: :30:3У1(1)		
Площадь=1.00 кв. м		
№ характерной точки	Х. м	У.м
1	4924805.36	4389841.57
2	4924804.36	4389841.57
3	4924804.36	4389840.57
4	4924805.36	4389840.57
1	4924805.36	4389841.57
91:01:017001:30:3У1(2)		
Условное обозначение: :30:3У1(2)		
Площадь=1.00 кв. м		
№ характерной точки	Х. м	У.м
5	4924793.37	4389758.56
6	4924794.37	4389758.56
7	4924794.37	4389759.56
8	4924793.37	4389759.56

Изм.	Кол. уч.	Лист	№ док.	Подп.	Дата
------	----------	------	--------	-------	------

48.2.2021-ДПТ

Лист

146

5	4924793.37	4389758.56
91:01:017001:30:3У1(3) Условное обозначение: :30:3У1(3) Площадь=1.00 кв. м		
№ характерной точки	Х. м	У.м
9	4924779.61	4389639.39
10	4924779.61	4389640.39
11	4924778.61	4389640.39
12	4924778.61	4389639.39
9	4924779.61	4389639.39
91:01:017001:30:3У1(4) Условное обозначение: :30:3У1(4) Площадь=1.00 кв. м		
№ характерной точки	Х. м	У.м
13	4924647.75	4389658.10
14	4924646.75	4389658.10
15	4924646.75	4389657.10
16	4924647.75	4389657.10
13	4924647.75	4389658.10
91:01:017001:30:3У1(5) Условное обозначение: :30:3У1(5) Площадь=1.00 кв. м		
№ характерной точки	Х. м	У.м
17	4924624.74	4389654.02
18	4924624.74	4389655.02
19	4924623.74	4389655.02
20	4924623.74	4389654.02
17	4924624.74	4389654.02
91:01:017001:30:3У1(6) Условное обозначение: :30:3У1(6) Площадь=1.00 кв. м		
№ характерной точки	Х. м	У.м
21	4924613.05	4389649.41
22	4924613.05	4389650.41
23	4924612.05	4389650.41
24	4924612.05	4389649.41
21	4924613.05	4389649.41
91:01:017001:30:3У1(7) Условное обозначение: :30:3У1(7) Площадь=1.00 кв. м		
№ характерной точки	Х. м	У.м
25	4924590.20	4389633.59
25	4924590.20	4389634.59
26	4924589.20	4389634.59
27	4924589.20	4389633.59
28	4924590.20	4389633.59
25	4924590.20	4389633.59
91:01:017001:30:3У1(8) Условное обозначение: :30:3У1(8) Площадь=1.00 кв. м		
№ характерной точки	Х. м	У.м
29	4924517.51	4389607.23
30	4924518.51	4389607.23
31	4924518.51	4389608.23
32	4924517.51	4389608.23
29	4924517.51	4389607.23

Перечень координат характерных точек границ образуемого земельного участка 91:01:017001:30:3У2, необходимого к образованию (на условиях аренды) для государственных или муниципальных нужд для эксплуатации линейного объекта «Строительство кольцевого газопровода высокого давления от ГРС-1, через Балаклаву, Фиолент к бухте Казачья, г. Севастополь»
— Многоконтурный, состоящий из 2 контуров
— Назначение: Контрольно-измерительный пункт (КИП)
— Площадь: 2 кв.м

91:01:017001:30:3У2(1) Условное обозначение: :30:3У2(1) Площадь=1.00 кв. м		
№ характерной точки	Х. м	У.м
1	4924826.61	4389840.48
2	4924826.72	4389841.47
3	4924825.73	4389841.59
4	4924825.62	4389840.59
1	4924826.61	4389840.48
91:01:017001:30:3У2(2) Условное обозначение: :30:3У2(2)		

Площадь=1.00 кв. м		
№ характерной точки	X, м	Y, м
5	4924803.52	4389837.01
6	4924803.63	4389838.00
7	4924802.63	4389838.11
8	4924802.53	4389837.11
5	4924803.52	4389837.01

Перечень координат характерных точек границ образуемого земельного участка 91:01:017001:30:ЗУ3, необходимого к образованию (на условиях аренды) для государственных или муниципальных нужд для эксплуатации линейного объекта «Строительство кольцевого газопровода высокого давления от ГРС-1, через Балаклаву, Фиолент к бухте Казачья, г. Севастополь»

— Многоконтурный, состоящий из 4 контуров

— Назначение: Ковер

— Площадь: 4 кв.м

91:01:017001:30:ЗУ3(1) Условное обозначение: :30:ЗУ3(1) Площадь=1.00 кв. м		
№ характерной точки	X, м	Y, м
1	4924826.43	4389840.36
2	4924825.43	4389840.36
3	4924825.43	4389839.36
4	4924826.43	4389839.36
1	4924826.43	4389840.36
91:01:017001:30:ЗУ3(2) Условное обозначение: :30:ЗУ3(2) Площадь=1.00 кв. м		
№ характерной точки	X, м	Y, м
5	4924804.32	4389841.62
6	4924804.32	4389842.62
7	4924803.32	4389842.62
8	4924803.32	4389841.62
5	4924804.32	4389841.62
91:01:017001:30:ЗУ3(3) Условное обозначение: :30:ЗУ3(3) Площадь=1.00 кв. м		
№ характерной точки	X, м	Y, м
9	4924802.54	4389835.93
10	4924803.54	4389835.93
11	4924803.54	4389836.93
12	4924802.54	4389836.93
9	4924802.54	4389835.93
91:01:017001:30:ЗУ3(4) Условное обозначение: :30:ЗУ3(4) Площадь=1.00 кв. м		
№ характерной точки	X, м	Y, м
13	4924778.89	4389641.45
14	4924777.89	4389641.45
15	4924777.89	4389640.45
16	4924778.89	4389640.45
13	4924778.89	4389641.45

Перечень координат характерных точек границ образуемого земельного участка 91:01:017001:30 (остаток исходного земельного участка после раздела)

— Площадь 1764173 кв.м

— Многоконтурный, состоящий из 2 контуров

№ характерной точки	X, м	Y, м
91:01:017001:30(1), площадь 1724662.52 кв.м		
1	4924703.91	4389153.84
2	4924724.42	4389283.38
3	4924739.82	4389316.24
4	4924744.24	4389325.67
5	4924773.21	4389534.35
6	4924807.60	4389769.82
7	4924831.41	4389857.14
8	4924845.40	4390060.76
9	4924934.60	4390809.64
10	4924953.12	4390889.02
11	4925093.35	4391074.23
12	4925167.43	4391187.99
13	4925175.37	4391280.60
14	4925201.83	4391336.17
15	4925246.81	4391389.08
16	4925305.02	4391410.24
17	4925368.52	4391468.46
18	4925443.50	4391531.69

Изм.	Кол. уч.	Лист	№ док.	Подп.	Дата
------	----------	------	--------	-------	------

19	4925508.72	4391696.58
20	4925567.81	4391772.50
21	4925596.00	4391807.01
22	4925511.14	4391745.05
23	4925345.04	4391663.73
24	4925271.13	4391642.48
25	4925208.21	4391619.42
26	4925093.24	4391567.71
27	4925023.73	4391557.28
28	4924916.11	4391570.78
29	4924876.06	4391571.04
30	4924717.12	4391553.26
31	4924692.46	4391548.64
32	4924669.59	4391542.58
33	4924619.23	4391519.96
34	4924579.43	4391493.58
35	4924511.33	4391438.68
36	4924436.31	4391365.70
37	4924340.82	4391309.89
38	4924256.15	4391284.99
39	4924152.79	4391285.52
40	4924016.09	4391327.25
41	4924005.68	4391329.58
42	4923835.71	4391354.17
43	4923827.43	4391349.06
44	4923833.36	4391338.92
45	4923828.06	4391323.10
46	4923849.11	4391162.15
47	4923875.67	4391110.36
48	4923907.10	4391054.87
49	4923949.29	4390982.17
50	4923986.32	4390890.87
51	4924007.26	4390800.65
52	4924017.19	4390736.99
53	4924027.36	4390688.29
54	4924045.42	4390672.72
55	4924092.02	4390538.57
56	4924101.65	4390528.21
57	4924114.41	4390498.83
58	4924146.17	4390418.31
59	4924171.65	4390353.37
60	4924242.58	4390094.69
61	4924242.90	4390058.99
62	4924247.49	4390047.10
63	4924250.60	4390043.94
64	4924251.99	4390035.43
65	4924596.36	4389141.80
66	4924638.56	4389135.26
67	4924643.53	4389155.10
68	4924693.59	4389154.06
1	4924703.91	4389153.84
Внутренний контур 1		
69	4924826.61	4389840.48
70	4924826.72	4389841.47
71	4924825.73	4389841.59
72	4924825.62	4389840.59
69	4924826.61	4389840.48
Внутренний контур 2		
73	4924826.43	4389840.36
74	4924825.43	4389840.36
75	4924825.43	4389839.36
76	4924826.43	4389839.36
73	4924826.43	4389840.36
Внутренний контур 3		
77	4924804.32	4389841.62
78	4924804.32	4389842.62
79	4924803.32	4389842.62
80	4924803.32	4389841.62
77	4924804.32	4389841.62
Внутренний контур 4		
81	4924805.36	4389841.57
82	4924804.36	4389841.57
83	4924804.36	4389840.57
84	4924805.36	4389840.57
81	4924805.36	4389841.57
Внутренний контур 5		

Изм.	Кол. уч.	Лист	№ док.	Подп.	Дата

48.2.2021-ДПТ

Лист

149

85	4924803.52	4389837.01
86	4924803.63	4389838.00
87	4924802.63	4389838.11
88	4924802.53	4389837.11
85	4924803.52	4389837.01
Внутренний контур 6		
89	4924802.54	4389835.93
90	4924803.54	4389835.93
91	4924803.54	4389836.93
92	4924802.54	4389836.93
89	4924802.54	4389835.93
Внутренний контур 7		
93	4924793.37	4389758.56
94	4924794.37	4389758.56
95	4924794.37	4389759.56
96	4924793.37	4389759.56
93	4924793.37	4389758.56
Внутренний контур 8		
97	4924778.89	4389641.45
98	4924777.89	4389641.45
99	4924777.89	4389640.45
100	4924778.89	4389640.45
97	4924778.89	4389641.45
Внутренний контур 9		
101	4924779.61	4389639.39
102	4924779.61	4389640.39
103	4924778.61	4389640.39
104	4924778.61	4389639.39
101	4924779.61	4389639.39
Внутренний контур 10		
105	4924647.75	4389658.1
106	4924646.75	4389658.1
107	4924646.75	4389657.1
108	4924647.75	4389657.1
105	4924647.75	4389658.1
Внутренний контур 11		
109	4924624.74	4389654.02
110	4924624.74	4389655.02
111	4924623.74	4389655.02
112	4924623.74	4389654.02
109	4924624.74	4389654.02
Внутренний контур 12		
113	4924613.05	4389649.41
114	4924613.05	4389650.41
115	4924612.05	4389650.41
116	4924612.05	4389649.41
113	4924613.05	4389649.41
Внутренний контур 13		
117	4924590.20	4389633.59
118	4924590.20	4389634.59
119	4924589.20	4389634.59
120	4924589.20	4389633.59
117	4924590.20	4389633.59
Внутренний контур 14		
121	4924517.51	4389607.23
122	4924518.51	4389607.23
123	4924518.51	4389608.23
124	4924517.51	4389608.23
121	4924517.51	4389607.23
91:01:017001:30(2) , площадь 39510.42 кв.м		
1	4924240.85	4390064.34
2	4924240.58	4390094.41
3	4924169.75	4390352.74
4	4924144.31	4390417.58
5	4924112.57	4390498.07
6	4924099.96	4390527.10
7	4924090.27	4390537.51
8	4924043.76	4390671.50
9	4924025.54	4390687.22
10	4924015.22	4390736.63
11	4924005.29	4390800.27
12	4923984.41	4390890.27
13	4923947.49	4390981.29
14	4923905.36	4391053.88
15	4923873.89	4391109.44
16	4923849.88	4391156.26

Изм.	Кол. уч.	Лист	№ док.	Подп.	Дата

48.2.2021-ДПТ

Лист

150

17	4923865.19	4391039.17
1	4924240.85	4390064.34

Перечень координат характерных точек границ образуемого земельного участка 91:01:000000:215:3У1, необходимого к образованию (на условиях аренды) для
 Государственных или муниципальных нужд для эксплуатации линейного объекта
 «Строительство кольцевого газопровода высокого давления от ГРС-1, через Балаклаву,
 Фиолент к бухте Казачья, г. Севастополь»
 — Многоконтурный, состоящий из 5 контуров
 — Назначение: Оповестительный столбик
 — Площадь: 5 кв.м

91:01:000000:215:3У1(1) Условное обозначение в графической части: :215:3У1(1) Площадь=1.00 кв. м		
№ характерной точки	Х. м	У.м
1	4923936.03	4389390.54
2	4923936.03	4389391.54
3	4923935.03	4389391.54
4	4923935.03	4389390.54
1	4923936.03	4389390.54
91:01:000000:215:3У1(2) Условное обозначение в графической части: :215:3У1(2) Площадь=1.00 кв. м		
№ характерной точки	Х. м	У.м
5	4923844.35	4389405.79
6	4923844.35	4389406.79
7	4923843.35	4389406.79
8	4923843.35	4389405.79
5	4923844.35	4389405.79
91:01:000000:215:3У1(3) Условное обозначение в графической части: :215:3У1(3) Площадь=16.00 кв. м		
№ характерной точки	Х. м	У.м
9	4923826.09	4389403.71
10	4923825.11	4389403.48
11	4923825.34	4389402.51
12	4923826.32	4389402.74
9	4923826.09	4389403.71
91:01:000000:215:3У1(4) Условное обозначение в графической части: :215:3У1(4) Площадь=1.00 кв. м		
№ характерной точки	Х. м	У.м
13	4923823.50	4389403.68
14	4923823.50	4389404.69
15	4923822.50	4389404.68
16	4923822.50	4389403.69
13	4923823.50	4389403.68
91:01:000000:215:3У1(5) Условное обозначение в графической части: :215:3У1(5) Площадь=1.00 кв. м		
№ характерной точки	Х. м	У.м
17	4923831.02	4389368.89
18	4923830.05	4389368.66
19	4923830.27	4389367.69
20	4923831.25	4389367.91
17	4923831.02	4389368.89

Перечень координат характерных точек границ образуемого земельного участка 91:01:000000:215:3У2, необходимого к образованию (на условиях аренды) для
 государственных или муниципальных нужд для эксплуатации линейного объекта
 «Строительство кольцевого газопровода высокого давления от ГРС-1, через Балаклаву,
 Фиолент к бухте Казачья, г. Севастополь»
 — Многоконтурный, состоящий из 2 контуров
 — Назначение: Контрольно-измерительный пункт (КИП)
 — Площадь: 2 кв.м

91:01:000000:215:3У2(1) Условное обозначение в графической части: :215:3У2(1) Площадь=1.00 кв. м		
№ характерной точки	Х. м	У.м
1	4924358.88	4389551.67
2	4924359.81	4389552.04
3	4924359.44	4389552.97
4	4924358.51	4389552.60
1	4924358.88	4389551.67
91:01:000000:215:3У2(2) Условное обозначение в графической части: :215:3У2(2) Площадь=1.00 кв. м		
№ характерной точки	Х. м	У.м

5	4923824.01	4389401.81
6	4923823.85	4389402.80
7	4923824.84	4389402.95
8	4923824.99	4389401.96
5	4923824.01	4389401.81

Перечень координат характерных точек границ образуемого земельного участка 91:01:000000:215:3У3, необходимого к образованию (на условиях аренды) для

Государственных или муниципальных нужд для эксплуатации линейного объекта «Строительство кольцевого газопровода высокого давления от ГРС-1, через Балаклаву, Фиолент к бухте Казачья, г. Севастополь»

Назначение: Площадка кранового узла
— Площадь: 16 кв.м

— Условное обозначение в графической части: :215:3У3

№ характерной точки	X, м	Y, м
1	4923899.48	4389395.98
2	4923900.10	4389399.93
3	4923904.05	4389399.32
4	4923903.43	4389395.36
1	4923899.48	4389395.98

Перечень координат характерных точек границ образуемого земельного участка 91:01:000000:215:3У4, необходимого к образованию (на условиях аренды) для государственных или муниципальных нужд для эксплуатации линейного объекта

«Строительство кольцевого газопровода высокого давления от ГРС-1, через Балаклаву, Фиолент к бухте Казачья, г. Севастополь»

— Многоконтурный, состоящий из 2 контуров
— Назначение: Ковер
— Площадь: 2 кв.м

91:01:000000:215:3У4(1) Условное обозначение в графической части: :215:3У4(1) Площадь=1.00 кв. м		
№ характерной точки	X, м	Y, м
1	4923936.01	4389391.62
2	4923936.01	4389392.61
3	4923935.01	4389392.62
4	4923935.01	4389391.62
1	4923936.01	4389391.62
91:01:000000:215:3У4(2) Условное обозначение в графической части: :215:3У4(2) Площадь=1.00 кв. м		
№ характерной точки	X, м	Y, м
5	4923824.60	4389403.52
6	4923824.60	4389404.52
7	4923823.60	4389404.52
8	4923823.60	4389403.52
5	4923824.60	4389403.52

Перечень координат характерных точек границ образуемого земельного участка 91:01:000000:215:3У5, необходимого к образованию (на условиях аренды) для

Государственных или муниципальных нужд для эксплуатации линейного объекта «Строительство кольцевого газопровода высокого давления от ГРС-1, через Балаклаву, Фиолент к бухте Казачья, г. Севастополь»

Назначение: Станция дренажной защиты (СДЗ)
— Площадь: 9 кв.м

— Условное обозначение в графической части: :215:3У5

№ характерной точки	X, м	Y, м
1	4923824.89	4389398.57
2	4923824.38	4389401.53
3	4923821.43	4389401.01
4	4923821.94	4389398.05
1	4923824.89	4389398.57

Перечень координат характерных точек границ образуемого земельного участка 91:01:000000:215 (остаток исходного земельного участка после раздела)

— Площадь 3324366 кв.м

— Многоконтурный, состоящий из 6 контуров

№ характерной точки	X, м	Y, м
91:01:000000:215(1), площадь 373.61 кв.м		
1	4923973.15	4390530.35
2	4923937.53	4390630.66
3	4923944.26	4390590.73
1	4923973.15	4390530.35
91:01:000000:215(2), площадь 554.45 кв.м		
1	4924538.13	4388948.98
2	4924548.13	4388946.43
3	4924595.88	4388947.22

4	4924594.59	4388954.43
5	4924592.83	4388964.27
6	4924592.14	4388964.08
7	4924582.50	4388961.38
8	4924572.87	4388958.69
9	4924563.24	4388956.00
10	4924553.61	4388953.31
11	4924543.98	4388950.61
1	4924538.13	4388948.98
91:01:000000:215(3), площадь 3303920.54 кв.м		
1	4922128.12	4389527.46
2	4922540.39	4389572.98
3	4922539.32	4389581.92
4	4922836.03	4389633.42
5	4922840.29	4389620.07
6	4922810.31	4389578.52
7	4922787.31	4389546.11
8	4922766.47	4389507.45
9	4922754.29	4389460.50
10	4922760.22	4389451.25
11	4922769.67	4389437.96
12	4922785.16	4389496.18
13	4922806.24	4389534.72
14	4922829.44	4389566.99
15	4922859.67	4389608.36
16	4922866.76	4389615.42
17	4922910.55	4389635.07
18	4922915.64	4389637.35
19	4922915.89	4389637.47
20	4922916.29	4389637.66
21	4922919.27	4389639.05
22	4922925.61	4389642.01
23	4922930.43	4389644.27
24	4922961.82	4389658.95
25	4922965.61	4389659.98
26	4922967.11	4389660.41
27	4923010.65	4389672.38
28	4923028.29	4389676.20
29	4923061.39	4389677.28
30	4923117.45	4389672.46
31	4923122.77	4389671.08
32	4923125.76	4389670.31
33	4923129.26	4389669.40
34	4923131.96	4389668.74
35	4923134.37	4389668.12
36	4923161.82	4389661.09
37	4923167.62	4389658.83
38	4923168.37	4389658.52
39	4923215.68	4389640.02
40	4923252.14	4389616.05
41	4923287.49	4389585.14
42	4923324.17	4389545.25
43	4923384.75	4389466.21
44	4923415.52	4389428.13
45	4923446.56	4389390.52
46	4923492.45	4389360.32
47	4923531.49	4389343.04
48	4923627.91	4389323.24
49	4923655.70	4389323.15
50	4923857.50	4389357.45
51	4923908.81	4389361.42
52	4924014.00	4389346.17
53	4924060.59	4389325.84
54	4924138.86	4389266.40
55	4924204.94	4389194.32
56	4924237.26	4389158.95
57	4924350.54	4389035.22
58	4924428.08	4388977.02
59	4924534.23	4388949.97
60	4924534.91	4388950.16
61	4924544.54	4388952.85
62	4924554.18	4388955.54
63	4924563.81	4388958.24
64	4924573.44	4388960.93
65	4924583.07	4388963.62
66	4924592.70	4388966.31

Изм.	Кол. уч.	Лист	№ док.	Подп.	Дата

48.2.2021-ДПТ

Лист

153

67	4924593.79	4388976.36
68	4924594.86	4388986.30
69	4924595.71	4388994.13
70	4924560.50	4389083.16
71	4924556.82	4389092.46
72	4924553.14	4389101.76
73	4924551.03	4389107.23
74	4924547.42	4389116.56
75	4924543.81	4389125.88
76	4924443.92	4389384.21
77	4924439.80	4389393.78
78	4924369.19	4389550.42
79	4924355.22	4389577.05
80	4924323.08	4389630.44
81	4924249.01	4389742.66
82	4924177.95	4389973.95
83	4924172.58	4390024.02
84	4924167.74	4390095.38
85	4924149.05	4390143.32
86	4924131.14	4390180.21
87	4924082.80	4390277.32
88	4924030.97	4390419.08
89	4924019.09	4390429.68
90	4924007.69	4390453.51
91	4923979.53	4390512.36
92	4923942.33	4390590.12
93	4923933.67	4390641.54
94	4923932.13	4390645.88
95	4923903.82	4390743.42
96	4923888.88	4390791.92
97	4923827.01	4390971.41
98	4923813.62	4391008.80
99	4923806.84	4391027.72
100	4923788.42	4391095.00
101	4923776.28	4391157.54
102	4923774.53	4391182.72
103	4923769.20	4391206.45
104	4923771.15	4391206.89
105	4923773.63	4391195.86
106	4923769.10	4391261.41
107	4923773.40	4391370.02
108	4923789.74	4391468.07
109	4923807.05	4391521.83
110	4923818.04	4391552.06
111	4923846.74	4391615.10
112	4923877.08	4391673.76
113	4923888.44	4391695.72
114	4923860.53	4391705.75
115	4923794.15	4391713.48
116	4923736.73	4391707.66
117	4923707.39	4391690.04
118	4923670.71	4391686.26
119	4923549.89	4391698.40
120	4923476.12	4391710.15
121	4923383.14	4391719.36
122	4923297.09	4391726.55
123	4923263.88	4391726.17
124	4923196.24	4391707.27
125	4923136.05	4391681.00
126	4923091.45	4391571.98
127	4923070.56	4391558.31
128	4923038.86	4391571.62
129	4923004.57	4391585.34
130	4922959.58	4391586.72
131	4922919.69	4391571.01
132	4922939.03	4391520.25
133	4922839.92	4391476.73
134	4922734.52	4391451.71
135	4922675.34	4391414.76
136	4922618.07	4391349.54
137	4922568.05	4391384.05
138	4922531.27	4391365.30
139	4922518.05	4391295.02
140	4922512.65	4391266.26
141	4922507.94	4391241.22
142	4922598.68	4391197.44

Изм.	Кол. уч.	Лист	№ док.	Подп.	Дата

48.2.2021-ДПТ

Лист

154

143	4922795.99	4391146.23
144	4922855.00	4391097.33
145	4923030.93	4390891.48
146	4923081.10	4390835.10
147	4923093.91	4390799.92
148	4923043.10	4390614.69
149	4922894.19	4390477.68
150	4922711.81	4390411.52
151	4922629.27	4390381.58
152	4922506.85	4390374.47
153	4922348.84	4390411.77
154	4922257.51	4390433.32
155	4922226.35	4390440.69
156	4922175.86	4390439.16
157	4922047.23	4390361.99
158	4921991.02	4390250.57
159	4921997.02	4390209.30
160	4921999.56	4390011.30
161	4922062.76	4389528.99
1	4922128.12	4389527.46
Внутренний контур 1		
162	4922703.62	4389657.81
163	4922702.23	4389724.12
164	4922755.14	4389725.06
165	4922776.39	4389725.83
166	4922776.92	4389712.06
167	4922776.11	4389663.05
168	4922774.32	4389622.71
169	4922723.61	4389613.91
170	4922721.61	4389616.27
171	4922709.57	4389617.76
172	4922704.49	4389632.88
173	4922704.04	4389643.97
162	4922703.62	4389657.81
Внутренний контур 2		
174	4923762.49	4389867.27
175	4923731.82	4389858.96
176	4923704.91	4389850.06
177	4923674.49	4389842.31
178	4923645.22	4389843.00
179	4923616.23	4389856.34
180	4923676.48	4390020.81
181	4923700.96	4390119.59
182	4923716.72	4390128.38
183	4923787.48	4390137.89
184	4923871.67	4390136.41
185	4923886.70	4390123.16
186	4923893.79	4390117.15
187	4923852.75	4389890.75
188	4923839.46	4389882.37
189	4923786.12	4389871.13
174	4923762.49	4389867.27
Внутренний контур 3		
190	4923824.89	4389398.57
191	4923821.94	4389398.05
192	4923821.43	4389401.01
193	4923824.38	4389401.53
190	4923824.89	4389398.57
Внутренний контур 4		
194	4923823.50	4389403.68
195	4923822.50	4389403.69
196	4923822.50	4389404.68
197	4923823.50	4389404.69
194	4923823.50	4389403.68
Внутренний контур 5		
198	4923824.60	4389403.52
199	4923823.60	4389403.52
200	4923823.60	4389404.52
201	4923824.60	4389404.52
198	4923824.60	4389403.52
Внутренний контур 6		
202	4923824.01	4389401.81
203	4923823.85	4389402.80
204	4923824.84	4389402.95
205	4923824.99	4389401.96
202	4923824.01	4389401.81

Изм.	Кол. уч.	Лист	№ док.	Подп.	Дата

Внутренний контур 7		
206	4923826.09	4389403.71
207	4923826.32	4389402.74
208	4923825.34	4389402.51
209	4923825.11	4389403.48
206	4923826.09	4389403.71
Внутренний контур 8		
210	4923831.02	4389368.89
211	4923831.25	4389367.91
212	4923830.27	4389367.69
213	4923830.05	4389368.66
210	4923831.02	4389368.89
Внутренний контур 9		
214	4923844.35	4389405.79
215	4923843.35	4389405.79
216	4923843.35	4389406.79
217	4923844.35	4389406.79
214	4923844.35	4389405.79
Внутренний контур 10		
218	4923899.48	4389395.98
219	4923900.10	4389399.93
220	4923904.05	4389399.32
221	4923903.43	4389395.36
218	4923899.48	4389395.98
Внутренний контур 11		
222	4923936.01	4389391.62
223	4923935.01	4389391.62
224	4923935.01	4389392.62
225	4923936.01	4389392.61
222	4923936.01	4389391.62
Внутренний контур 12		
226	4923936.03	4389390.54
227	4923935.03	4389390.54
228	4923935.03	4389391.54
229	4923936.03	4389391.54
226	4923936.03	4389390.54
Внутренний контур 13		
230	4924358.88	4389551.67
231	4924358.51	4389552.60
232	4924359.44	4389552.97
233	4924359.81	4389552.04
230	4924358.88	4389551.67
91:01:000000:215(4), площадь 412.87 кв.м		
1	4924614.14	4388947.52
2	4924597.28	4388990.15
3	4924596.78	4388985.46
4	4924595.70	4388975.52
5	4924594.62	4388965.58
6	4924594.98	4388963.59
7	4924596.74	4388953.75
8	4924597.90	4388947.26
1	4924614.14	4388947.52
91:01:000000:215(5), площадь 16951.22 кв.м		
1	4924429.52	4389421.44
2	4924416.42	4389455.32
3	4924356.50	4389609.73
4	4924304.29	4389679.35
5	4924312.24	4389723.88
6	4924251.83	4389879.68
7	4924226.19	4389945.38
8	4924191.00	4390035.76
9	4924170.17	4390089.16
10	4924174.57	4390024.20
11	4924179.92	4389974.36
12	4924250.84	4389743.52
13	4924324.77	4389631.50
14	4924356.96	4389578.03
15	4924370.99	4389551.30
1	4924429.52	4389421.44
91:01:000000:215(6) , площадь 2153.37 кв.м		
1	4924139.97	4390166.61
2	4924133.90	4390182.17
3	4924093.51	4390286.01
4	4924047.95	4390403.21
5	4924011.98	4390449.16
6	4924020.72	4390430.90

Изм.	Кол. уч.	Лист	№ док.	Подп.	Дата

48.2.2021-ДПТ

Лист

156

7	4924032.68	4390420.24
8	4924084.64	4390278.11
9	4924132.93	4390181.10
1	4924139.97	4390166.61

Перечень координат характерных точек границ образуемого земельного участка 91:01:016001:691:3У1, необходимого к образованию (на условиях аренды)

для государственных или муниципальных нужд для эксплуатации линейного объекта «Строительство кольцевого газопровода высокого давления от ГРС-1, через Балаклаву, Фиолент к бухте Казачья, г. Севастополь»

— Многоконтурный, состоящий из 10 контуров

— Назначение: Оповестительные столбики

— Площадь: 10 кв.м

91:01:016001:691:3У1(1) Условное обозначение в графической части: :691:3У1(1) Площадь=1.00 кв. м		
№ характерной точки	Х. м	У.м
1	4923836.73	4389323.16
2	4923835.73	4389323.16
3	4923835.73	4389322.16
4	4923836.73	4389322.16
1	4923836.73	4389323.16
91:01:016001:691:3У1(2) Условное обозначение в графической части: :691:3У1(2) Площадь=1.00 кв. м		
№ характерной точки	Х. м	У.м
5	4923846.59	4389271.08
6	4923846.59	4389272.08
7	4923845.59	4389272.09
8	4923845.59	4389271.08
5	4923846.59	4389271.08
91:01:016001:691:3У1(3) Условное обозначение в графической части: :691:3У1(3) Площадь=1.00 кв. м		
№ характерной точки	Х. м	У.м
9	4923844.05	4389240.54
10	4923844.05	4389241.54
11	4923843.05	4389241.54
12	4923843.05	4389240.54
9	4923844.05	4389240.54
91:01:016001:691:3У1(4) Условное обозначение в графической части: :691:3У1(4) Площадь=1.00 кв. м		
№ характерной точки	Х. м	У.м
13	4923838.30	4389214.68
14	4923838.30	4389215.68
15	4923837.30	4389215.68
16	4923837.30	4389214.68
13	4923838.30	4389214.68
91:01:016001:691:3У1(5) Условное обозначение в графической части: :691:3У1(5) Площадь=1.00 кв. м		
№ характерной точки	Х. м	У.м
17	4923841.90	4389088.20
18	4923842.90	4389088.20
19	4923842.90	4389089.20
20	4923841.90	4389089.20
17	4923841.90	4389088.20
91:01:016001:691:3У1(6) Условное обозначение в графической части: :691:3У1(6) Площадь=1.00 кв. м		
№ характерной точки	Х. м	У.м
21	4923842.37	4389049.66
22	4923843.37	4389049.66
23	4923843.37	4389050.66
24	4923842.37	4389050.66
21	4923842.37	4389049.66
91:01:016001:691:3У1(7) Условное обозначение в графической части: :691:3У1(7) Площадь=1.00 кв. м		
№ характерной точки	Х. м	У.м
25	4923914.46	4389048.43
26	4923914.46	4389049.43
27	4923913.46	4389049.43
28	4923913.46	4389048.43

Изм.	Кол. уч.	Лист	№ док.	Подп.	Дата

25	4923914.46	4389048.43
91:01:016001:691:3У1(8) Условное обозначение в графической части: :691:3У1(8) Площадь=1.00 кв. м		
№ характерной точки	Х. м	У.м
29	4923913.60	4388949.23
30	4923913.60	4388950.23
31	4923912.60	4388950.23
32	4923912.60	4388949.23
33	4923913.60	4388949.23
91:01:016001:691:3У1(9) Условное обозначение в графической части: :691:3У1(9) Площадь=1.00 кв. м		
№ характерной точки	Х. м	У.м
34	4923922.83	4388872.07
35	4923922.83	4388873.07
36	4923921.83	4388873.07
37	4923921.83	4388872.07
34	4923922.83	4388872.07
91:01:016001:691:3У1(10) Условное обозначение в графической части: :691:3У1(10) Площадь=1.00 кв. м		
№ характерной точки	Х. м	У.м
38	4923923.36	4388861.08
39	4923923.36	4388862.08
40	4923922.36	4388862.08
41	4923922.36	4388861.08
38	4923923.36	4388861.08

Перечень координат характерных точек границ образуемого земельного участка 91:01:016001:691:3У2, необходимого к образованию (на условиях аренды) для государственных или муниципальных нужд для эксплуатации линейного объекта «Строительство кольцевого газопровода высокого давления от ГРС-1, через Балаклаву, Фиолент к бухте Казачья, г. Севастополь»
— Назначение: Контрольно-измерительный пункт (КИП)
— Площадь: 4 кв.м

91:01:016001:691:3У2 Условное обозначение в графической части: :691:3У2 Площадь=1.00 кв. м		
№ характерной точки	Х. м	У.м
1	4923843.78	4389277.49
2	4923843.76	4389278.49
3	4923844.76	4389278.51
4	4923844.78	4389277.51
1	4923843.78	4389277.49

Перечень координат характерных точек границ образуемого земельного участка 91:01:016001:691:3У3, необходимого к образованию (на условиях аренды) для Государственных или муниципальных нужд для эксплуатации линейного объекта «Строительство кольцевого газопровода высокого давления от ГРС-1, через Балаклаву, Фиолент к бухте Казачья, г. Севастополь»
— Многоконтурный, состоящий из 4 контуров
— Назначение: Ковер
— Площадь: 4 кв.м

91:01:016001:691:3У3(1) Условное обозначение в графической части: :691:3У3(1) Площадь=1.00 кв. м		
№ характерной точки	Х. м	У.м
1	4923846.77	4389276.13
2	4923846.77	4389277.13
3	4923845.77	4389277.13
4	4923845.77	4389276.13
1	4923846.77	4389276.13
91:01:016001:691:3У3(2) Условное обозначение в графической части: :691:3У3(2) Площадь=1.00 кв. м		
№ характерной точки	Х. м	У.м
5	4923845.06	4389262.01
6	4923845.06	4389263.01
7	4923844.06	4389263.01
8	4923844.06	4389262.01
5	4923845.06	4389262.01
91:01:016001:691:3У3(3) Условное обозначение в графической части: :691:3У3(3) Площадь=1.00 кв. м		
№ характерной точки	Х. м	У.м

Изм.	Кол. уч.	Лист	№ док.	Подп.	Дата
------	----------	------	--------	-------	------

9	4923842.30	4389048.56
10	4923842.30	4389049.56
11	4923841.30	4389049.56
12	4923841.30	4389048.56
9	4923842.30	4389048.56
91:01:016001:691:3У3(4) Условное обозначение в графической части: :691:3У3(4) Площадь=1.00 кв. м		
№ характерной точки	Х. м	У.м
13	4923922.32	4388860.74
14	4923922.32	4388861.74
15	4923921.32	4388861.74
16	4923921.32	4388860.74
13	4923922.32	4388860.74

Перечень координат характерных точек границ образуемого земельного участка 91:01:016001:691:3У4
(остаток исходного земельного участка после раздела)

Площадь 881376 кв.м

№ характерной точки	Х, м	У, м
1	4924584.06	4388914.84
2	4924587.05	4388918.65
3	4924593.98	4388927.33
4	4924497.17	4388929.32
5	4924448.66	4388943.33
6	4924335.50	4389018.34
7	4924188.27	4389179.04
8	4924142.76	4389220.75
9	4924097.64	4389263.33
10	4924037.24	4389305.13
11	4923941.36	4389327.68
12	4923888.73	4389326.25
13	4923822.88	4389324.47
14	4923740.75	4389317.99
15	4923710.13	4389315.19
16	4923701.20	4389314.37
17	4923698.77	4389314.14
18	4923656.53	4389310.30
19	4923625.23	4389310.70
20	4923574.55	4389316.80
21	4923527.22	4389331.31
22	4923484.84	4389351.24
23	4923440.97	4389382.56
24	4923405.37	4389419.44
25	4923375.41	4389458.26
26	4923315.42	4389538.63
27	4923279.00	4389582.07
28	4923246.84	4389609.99
29	4923211.68	4389633.68
30	4923159.25	4389655.76
31	4923117.45	4389666.25
32	4923061.62	4389670.17
33	4923010.88	4389664.90
34	4922964.90	4389652.03
35	4922919.92	4389631.22
36	4922878.87	4389602.62
37	4922871.59	4389595.39
38	4922840.31	4389558.57
39	4922805.64	4389505.54
40	4922788.92	4389465.52
41	4922779.87	4389428.29
42	4922778.19	4389419.61
43	4922778.10	4389419.22
44	4922777.99	4389418.85
45	4922777.86	4389418.48
46	4922777.69	4389418.12
47	4922777.50	4389417.77
48	4922777.30	4389417.45
49	4922777.07	4389417.13
50	4922776.83	4389416.82
51	4922776.55	4389416.54
52	4922776.26	4389416.26
53	4922775.96	4389416.02
54	4922744.74	4389027.42
55	4922745.97	4388957.02
56	4922755.21	4388793.97
57	4922846.76	4388671.73

58	4922875.39	4388440.12
59	4922898.19	4388304.84
60	4922921.15	4388321.81
61	4923013.87	4388380.63
62	4923038.60	4388396.46
63	4923118.81	4388424.95
64	4923215.07	4388454.35
65	4923239.84	4388461.92
66	4923247.24	4388467.07
67	4923444.55	4388544.12
68	4923533.89	4388577.30
69	4923649.85	4388622.55
70	4923688.46	4388634.21
71	4923733.20	4388647.72
72	4923764.88	4388654.78
73	4923790.69	4388660.53
74	4923840.49	4388671.63
75	4923825.24	4388738.69
76	4923908.04	4388765.01
77	4923930.18	4388772.05
78	4923923.62	4388781.79
79	4923929.88	4388844.08
80	4923932.23	4388849.91
81	4923936.73	4388859.16
82	4923940.86	4388867.96
83	4923942.42	4388874.77
84	4923940.28	4388880.17
85	4923938.10	4388888.67
86	4923936.82	4388899.84
87	4923936.36	4388929.20
88	4923935.86	4388958.69
89	4923935.62	4388987.68
90	4923930.25	4388993.75
91	4923930.67	4389025.61
92	4923934.30	4389028.39
93	4923944.07	4389028.73
94	4923944.07	4389017.87
95	4923955.89	4389013.88
96	4923970.15	4389013.88
97	4923983.15	4389012.39
98	4923987.80	4389006.37
99	4924028.95	4388997.61
100	4924072.09	4388997.47
101	4924072.42	4388916.18
102	4924068.23	4388915.99
103	4924068.29	4388899.98
104	4924072.49	4388899.98
105	4924072.55	4388884.16
106	4924034.01	4388884.15
107	4924036.01	4388848.45
108	4924042.83	4388849.06
109	4924043.38	4388849.01
110	4924045.19	4388848.41
111	4924061.44	4388838.10
112	4924067.40	4388822.58
113	4924074.91	4388838.35
114	4924106.18	4388849.19
115	4924106.26	4388886.56
116	4924106.03	4388900.28
117	4924106.58	4388900.29
118	4924106.45	4388916.39
119	4924105.73	4388916.38
120	4924105.29	4388961.42
121	4924142.34	4388961.77
122	4924142.34	4388961.19
123	4924144.29	4388961.19
124	4924144.29	4388946.76
125	4924143.12	4388946.75
126	4924143.44	4388909.49
127	4924143.94	4388909.50
128	4924198.12	4388909.92
129	4924198.44	4388903.03
130	4924198.65	4388871.11
131	4924198.72	4388869.07
132	4924199.20	4388858.38
133	4924219.83	4388858.24

						48.2.2021-ДПТ	Лист
Изм.	Кол. уч.	Лист	№ док.	Подп.	Дата		160

134	4924273.62	4388860.57
135	4924308.37	4388862.08
136	4924355.60	4388869.25
137	4924368.25	4388871.18
138	4924377.00	4388872.51
139	4924459.52	4388885.06
140	4924490.84	4388870.42
141	4924493.58	4388868.41
142	4924525.85	4388840.93
143	4924529.96	4388835.97
144	4924552.04	4388869.92
145	4924569.15	4388896.26
1	4924584.06	4388914.84
Внутренний контур 1		
146	4922951.91	4388455.44
147	4922929.94	4388446.60
148	4922919.53	4388438.56
149	4922919.56	4388427.61
150	4922915.97	4388427.61
151	4922919.42	4388408.00
152	4922915.97	4388407.39
153	4922912.79	4388425.47
154	4922911.87	4388427.61
155	4922909.41	4388427.61
156	4922898.51	4388427.61
157	4922898.51	4388430.06
158	4922889.45	4388427.36
159	4922876.54	4388490.57
160	4922870.46	4388543.01
161	4922871.48	4388565.40
162	4922866.73	4388589.92
163	4922864.42	4388614.76
164	4922861.46	4388639.59
165	4922855.03	4388667.77
166	4922834.68	4388694.14
167	4922825.49	4388710.71
168	4922809.21	4388729.61
169	4922768.19	4388794.52
170	4922765.36	4388838.36
171	4922784.39	4389247.80
172	4922787.99	4389285.92
173	4922789.25	4389349.56
174	4922793.04	4389413.84
175	4922834.19	4389528.73
176	4922835.94	4389530.21
177	4922901.48	4389508.84
178	4922954.48	4389354.42
179	4923105.47	4389304.27
180	4923115.51	4389179.77
181	4923130.13	4389059.68
182	4923132.86	4388905.81
183	4923047.70	4388778.25
184	4923036.43	4388612.47
185	4923058.34	4388492.35
186	4923025.62	4388478.43
187	4922977.94	4388461.10
146	4922951.91	4388455.44
Внутренний контур 2		
188	4922947.79	4389617.76
189	4923050.89	4389638.35
190	4923080.72	4389328.08
191	4922965.93	4389365.40
192	4922917.57	4389508.10
188	4922947.79	4389617.76
Внутренний контур 3		
193	4923175.32	4388790.85
194	4923168.95	4388824.41
195	4923166.11	4388848.16
196	4923184.43	4388848.20
197	4923210.24	4388848.20
198	4923255.78	4388846.98
199	4923285.89	4388847.13
200	4923324.14	4388846.28
201	4923342.39	4388694.68
202	4923281.47	4388671.25
203	4923247.51	4388658.96

Изм.	Кол. уч.	Лист	№ док.	Подп.	Дата

204	4923222.64	4388649.75
205	4923199.06	4388641.75
206	4923198.25	4388668.63
207	4923186.56	4388737.12
193	4923175.32	4388790.85
Внутренний контур 4		
208	4923750.07	4388736.51
209	4923751.25	4388715.60
210	4923655.01	4388709.64
211	4923649.54	4388798.02
212	4923701.23	4388801.42
213	4923717.22	4388803.27
214	4923735.18	4388802.47
215	4923757.51	4388801.25
216	4923767.91	4388797.22
217	4923775.63	4388788.44
218	4923789.86	4388785.01
219	4923802.31	4388764.17
220	4923803.38	4388759.64
221	4923803.77	4388739.33
208	4923750.07	4388736.51
Внутренний контур 5		
222	4923836.73	4389323.16
223	4923836.73	4389322.16
224	4923835.73	4389322.16
225	4923835.73	4389323.16
222	4923836.73	4389323.16
Внутренний контур 6		
226	4923838.30	4389214.68
227	4923837.30	4389214.68
228	4923837.30	4389215.68
229	4923838.30	4389215.68
226	4923838.30	4389214.68
Внутренний контур 7		
230	4923842.30	4389048.56
231	4923841.30	4389048.56
232	4923841.30	4389049.56
233	4923842.30	4389049.56
230	4923842.30	4389048.56
Внутренний контур 8		
234	4923841.90	4389088.20
235	4923841.90	4389089.20
236	4923842.90	4389089.20
237	4923842.90	4389088.20
234	4923841.90	4389088.20
Внутренний контур 9		
238	4923842.37	4389049.66
239	4923842.37	4389050.66
240	4923843.37	4389050.66
241	4923843.37	4389049.66
238	4923842.37	4389049.66
Внутренний контур 10		
242	4923844.05	4389240.54
243	4923843.05	4389240.54
244	4923843.05	4389241.54
245	4923844.05	4389241.54
242	4923844.05	4389240.54
Внутренний контур 11		
246	4923843.78	4389277.49
247	4923843.76	4389278.49
248	4923844.76	4389278.51
249	4923844.78	4389277.51
246	4923843.78	4389277.49
Внутренний контур 12		
250	4923845.06	4389262.01
251	4923844.06	4389262.01
252	4923844.06	4389263.01
253	4923845.06	4389263.01
250	4923845.06	4389262.01
Внутренний контур 13		
254	4923846.59	4389271.08
255	4923845.59	4389271.08
256	4923845.59	4389272.09

Изм.	Кол. уч.	Лист	№ док.	Подп.	Дата

257	4923846.59	4389272.08
254	4923846.59	4389271.08
Внутренний контур 14		
258	4923846.77	4389276.13
259	4923845.77	4389276.13
260	4923845.77	4389277.13
261	4923846.77	4389277.13
258	4923846.77	4389276.13
Внутренний контур 15		
262	4923913.60	4388949.23
263	4923912.60	4388949.23
264	4923912.60	4388950.23
265	4923913.60	4388950.23
262	4923913.60	4388949.23
Внутренний контур 16		
266	4923914.46	4389048.43
267	4923913.46	4389048.43
268	4923913.46	4389049.43
269	4923914.46	4389049.43
266	4923914.46	4389048.43
Внутренний контур 17		
270	4923922.32	4388860.74
271	4923921.32	4388860.74
272	4923921.32	4388861.74
273	4923922.32	4388861.74
270	4923922.32	4388860.74
Внутренний контур 18		
274	4923922.83	4388872.07
275	4923921.83	4388872.07
276	4923921.83	4388873.07
277	4923922.83	4388873.07
274	4923922.83	4388872.07
Внутренний контур 19		
278	4923923.36	4388861.08
279	4923922.36	4388861.08
280	4923922.36	4388862.08
281	4923923.36	4388862.08
278	4923923.36	4388861.08
Внутренний контур 20		
282	4924047.27	4388854.98
283	4924046.27	4388854.98
284	4924046.27	4388855.98
285	4924047.27	4388855.98
282	4924047.27	4388854.98
Внутренний контур 21		
286	4924200.55	4388869.92
287	4924199.55	4388869.92
288	4924199.55	4388870.92
289	4924200.55	4388870.92
286	4924200.55	4388869.92
Внутренний контур 22		
290	4924275.51	4388870.25
291	4924274.51	4388870.25
292	4924274.51	4388871.25
293	4924275.51	4388871.25
290	4924275.51	4388870.25
Внутренний контур 23		
294	4924495.43	4388868.90
295	4924494.43	4388868.90
296	4924494.43	4388869.90
297	4924495.43	4388869.90
294	4924495.43	4388868.90

Перечень координат характерных точек границ образуемого земельного участка 91:01:016001:692:3У1,
необходимого к образованию (на условиях аренды)
для государственных или муниципальных нужд для эксплуатации линейного объекта
«Строительство кольцевого газопровода высокого давления от ГРС-1, через Балаклаву,

						48.2.2021-ДПТ	Лист
							163
Изм.	Кол. уч.	Лист	№ док.	Подп.	Дата		

- Фиолент к бухте Казачья, г. Севастополь»
 — Многоконтурный, состоящий из 3 контуров
 — Назначение: Оповестительные столбики
 — Площадь: 3 кв.м

91:01:016001:692:3У1(1) Условное обозначение в графической части: :283:3У1(1) Площадь=1.00 кв. м		
№ характерной точки	Х. м	У.м
1	4923944.38	4388860.17
2	4923943.38	4388860.21
3	4923943.34	4388859.21
4	4923944.34	4388859.17
1	4923944.38	4388860.17
91:01:016001:692:3У1(2) Условное обозначение в графической части: :283:3У1(2) Площадь=1.00 кв. м		
№ характерной точки	Х. м	У.м
5	4923946.85	4388856.36
6	4923945.85	4388856.40
7	4923945.81	4388855.40
8	4923946.81	4388855.36
5	4923946.85	4388856.36
91:01:016001:692:3У1(3) Условное обозначение в графической части: :283:3У1(3) Площадь=1.00 кв. м		
№ характерной точки	Х. м	У.м
9	4923959.68	4388844.02
10	4923958.68	4388844.06
11	4923958.64	4388843.06
12	4923959.64	4388843.02
9	4923959.68	4388844.02

Перечень координат характерных точек границ образуемого земельного участка 91:01:016001:692:3У2, необходимого к образованию (на условиях аренды) для государственных или муниципальных нужд для эксплуатации линейного объекта «Строительство кольцевого газопровода высокого давления от ГРС-1, через Балаклаву, Фиолент к бухте Казачья, г. Севастополь»

- Назначение: Контрольно-измерительный пункт (КИП)
 — Площадь: 3 кв.м

91:01:016001:692:3У2 (1) Условное обозначение в графической части: :283:3У2(1) Площадь=1.00 кв. м		
№ характерной точки	Х. м	У.м
1	4923941.33	4388858.13
2	4923941.41	4388859.12
3	4923940.41	4388859.20
4	4923940.33	4388858.21
1	4923941.33	4388858.13
91:01:016001:283:3У2 (2) Условное обозначение в графической части: :283:3У2(2) Площадь=1.00 кв. м		
№ характерной точки	Х. м	У.м
5	4923948.53	4388851.68
6	4923949.20	4388852.42
7	4923948.46	4388853.09
8	4923947.79	4388852.35
5	4923948.53	4388851.68
91:01:016001:692:3У2(3) Условное обозначение в графической части: :283:3У2(3) Площадь=1.00 кв. м		
№ характерной точки	Х. м	У.м
9	4923967.52	4388835.19
10	4923968.19	4388835.93
11	4923967.45	4388836.60
12	4923966.78	4388835.86
9	4923967.52	4388835.19

Перечень координат характерных точек границ образуемого земельного участка 91:01:016001:692:3У3, необходимого к образованию (на условиях аренды) для Государственных или муниципальных нужд для эксплуатации линейного объекта «Строительство кольцевого газопровода высокого давления от ГРС-1, через Балаклаву, Фиолент к бухте Казачья, г. Севастополь»

- Многоконтурный, состоящий из 9 контуров
 — Назначение: Коверы
 — Площадь: 9 кв.м

91:01:016001:692:3У3(1) Условное обозначение в графической части: :692:3У3(1) Площадь=1.00 кв. м		
№ характерной точки	Х. м	У. м
1	4923940.24	4388859.23
2	4923939.24	4388859.27
3	4923939.20	4388858.27
4	4923940.20	4388858.23
1	4923940.24	4388859.23
91:01:016001:692:3У3(2) Условное обозначение в графической части: :692:3У3(2) Площадь=1.00 кв. м		
№ характерной точки	Х. м	У. м
5	4923942.59	4388858.95
6	4923941.59	4388858.99
7	4923941.56	4388857.99
8	4923942.55	4388857.95
5	4923942.59	4388858.95
91:01:016001:692:3У3(3) Условное обозначение в графической части: :692:3У3(3) Площадь=1.00 кв. м		
№ характерной точки	Х. м	У. м
9	4923944.01	4388858.79
10	4923943.01	4388858.83
11	4923942.97	4388857.83
12	4923943.97	4388857.79
9	4923944.01	4388858.79
91:01:016001:692:3У3(4) Условное обозначение в графической части: :692:3У3(4) Площадь=1.00 кв. м		
№ характерной точки	Х. м	У. м
13	4923948.06	4388853.70
14	4923947.06	4388853.74
15	4923947.02	4388852.74
16	4923948.02	4388852.70
13	4923948.06	4388853.70
91:01:016001:692:3У3(5) Условное обозначение в графической части: :692:3У3(5) Площадь=1.00 кв. м		
№ характерной точки	Х. м	У. м
17	4923956.02	4388845.78
18	4923955.31	4388845.08
19	4923956.00	4388844.36
20	4923956.72	4388845.06
17	4923956.02	4388845.78
91:01:016001:692:3У3(6) Условное обозначение в графической части: :692:3У3(6) Площадь=1.00 кв. м		
№ характерной точки	Х. м	У. м
21	4923963.73	4388839.50
22	4923963.00	4388838.81
23	4923963.70	4388838.09
24	4923964.42	4388838.79
21	4923963.73	4388839.50
91:01:016001:692:3У3(7) Условное обозначение в графической части: :692:3У3(7) Площадь=1.00 кв. м		
№ характерной точки	Х. м	У. м
25	4923968.27	4388835.75
26	4923967.55	4388835.05
27	4923968.24	4388834.33
28	4923968.96	4388835.03
25	4923968.27	4388835.75
91:01:016001:692:3У3(8) Условное обозначение в графической части: :692:3У3(8) Площадь=1.00 кв. м		
№ характерной точки	Х. м	У. м
29	4923989.35	4388819.71
30	4923988.63	4388819.02
31	4923989.33	4388818.30
32	4923990.04	4388819.00
29	4923989.35	4388819.71
91:01:016001:692:3У3(9) Условное обозначение в графической части: :692:3У3(9)		

Изм.	Кол. уч.	Лист	№ док.	Подп.	Дата
------	----------	------	--------	-------	------

Площадь=1.00 кв. м		
№ характерной точки	X. м	Y.м
33	4923995.63	4388814.99
34	4923994.91	4388814.29
35	4923995.61	4388813.57
36	4923996.32	4388814.27
33	4923995.63	4388814.99

Перечень координат характерных точек границ образуемого земельного участка 91:01:016001:692:3У4
(остаток исходного земельного участка после раздела)

Площадь 25606 кв.м		
№ характерной точки	X, м	Y, м
1	4923923.62	4388781.79
2	4924048.50	4388829.67
3	4924061.46	4388810.08
4	4924063.23	4388813.81
5	4924067.40	4388822.58
6	4924061.44	4388838.10
7	4924045.19	4388848.41
8	4924043.38	4388849.01
9	4924042.83	4388849.06
10	4924036.01	4388848.45
11	4924034.01	4388884.15
12	4924072.55	4388884.16
13	4924072.49	4388899.98
14	4924068.29	4388899.98
15	4924068.23	4388915.99
16	4924072.42	4388916.18
17	4924072.09	4388997.47
18	4924028.95	4388997.61
19	4923987.80	4389006.37
20	4923983.15	4389012.39
21	4923970.15	4389013.88
22	4923955.89	4389013.88
23	4923944.07	4389017.87
24	4923944.07	4389028.73
25	4923934.30	4389028.39
26	4923930.67	4389025.61
27	4923930.25	4388993.75
28	4923935.62	4388987.68
29	4923935.86	4388958.69
30	4923936.36	4388929.20
31	4923936.82	4388899.84
32	4923938.10	4388888.67
33	4923940.28	4388880.17
34	4923942.42	4388874.77
35	4923940.86	4388867.96
36	4923936.73	4388859.16
37	4923932.23	4388849.91
38	4923929.88	4388844.08
1	4923923.62	4388781.79
Внутренний контур 1		
39	4923940.24	4388859.23
40	4923940.20	4388858.23
41	4923939.20	4388858.27
42	4923939.24	4388859.27
39	4923940.24	4388859.23
Внутренний контур 2		
43	4923941.33	4388858.13
44	4923940.33	4388858.21
45	4923940.41	4388859.20
46	4923941.41	4388859.12
43	4923941.33	4388858.13
Внутренний контур 3		
47	4923942.59	4388858.95
48	4923942.55	4388857.95
49	4923941.56	4388857.99
50	4923941.59	4388858.99
47	4923942.59	4388858.95
Внутренний контур 4		
51	4923944.01	4388858.79
52	4923943.97	4388857.79
53	4923942.97	4388857.83
54	4923943.01	4388858.83
51	4923944.01	4388858.79
Внутренний контур 5		

55	4923944.38	4388860.17
56	4923944.34	4388859.17
57	4923943.34	4388859.21
58	4923943.38	4388860.21
55	4923944.38	4388860.17
Внутренний контур 6		
59	4923946.85	4388856.36
60	4923946.81	4388855.36
61	4923945.81	4388855.40
62	4923945.85	4388856.40
59	4923946.85	4388856.36
Внутренний контур 7		
63	4923948.06	4388853.70
64	4923948.02	4388852.70
65	4923947.02	4388852.74
66	4923947.06	4388853.74
63	4923948.06	4388853.70
Внутренний контур 8		
67	4923948.53	4388851.68
68	4923947.79	4388852.35
69	4923948.46	4388853.09
70	4923949.20	4388852.42
67	4923948.53	4388851.68
Внутренний контур 9		
71	4923956.02	4388845.78
72	4923956.72	4388845.06
73	4923956.00	4388844.36
74	4923955.31	4388845.08
71	4923956.02	4388845.78
Внутренний контур 10		
75	4923959.68	4388844.02
76	4923959.64	4388843.02
77	4923958.64	4388843.06
78	4923958.68	4388844.06
75	4923959.68	4388844.02
Внутренний контур 11		
79	4923963.73	4388839.50
80	4923964.42	4388838.79
81	4923963.70	4388838.09
82	4923963.00	4388838.81
79	4923963.73	4388839.50
Внутренний контур 12		
83	4923967.52	4388835.19
84	4923966.78	4388835.86
85	4923967.45	4388836.60
86	4923968.19	4388835.93
83	4923967.52	4388835.19
Внутренний контур 13		
87	4923968.27	4388835.75
88	4923968.96	4388835.03
89	4923968.24	4388834.33
90	4923967.55	4388835.05
87	4923968.27	4388835.75
Внутренний контур 14		
91	4923989.35	4388819.71
92	4923990.04	4388819.00
93	4923989.33	4388818.30
94	4923988.63	4388819.02
91	4923989.35	4388819.71
Внутренний контур 15		
95	4923995.63	4388814.99
96	4923996.32	4388814.27
97	4923995.61	4388813.57
98	4923994.91	4388814.29
95	4923995.63	4388814.99
Внутренний контур 16		
99	4924039.90	4388835.11
100	4924038.96	4388835.45
101	4924039.30	4388836.40
102	4924040.24	4388836.06
99	4924039.90	4388835.11

Перечень координат характерных точек границ образуемого земельного участка 91:01:015001:14:3У1, необходимого к образованию (на условиях аренды) для государственных или муниципальных нужд для эксплуатации линейного объекта «Строительство кольцевого газопровода высокого давления от ГРС-1, через Балаклаву, Фиолент к бухте Казачья, г. Севастополь»

						48.2.2021-ДПТ	Лист
							167
Изм.	Кол. уч.	Лист	№ док.	Подп.	Дата		

— Многоконтурный, состоящий из 12 контуров

— Назначение: Опознавательные столбики

— Площадь: 12 кв.м

91:01:015001:14:ЗУ1(1) Условное обозначение в графической части: 453 Площадь=1.00 кв. м		
№ характерной точки	Х. м	У.м
1	4924090.38	4388694.22
2	4924090.38	4388695.22
3	4924089.38	4388695.22
4	4924089.38	4388694.22
1	4924090.38	4388694.22
91:01:015001:14:ЗУ1(2) Условное обозначение в графической части: 454 Площадь=1.00 кв. м		
№ характерной точки	Х. м	У.м
5	4924090.08	4388684.59
6	4924090.04	4388685.59
7	4924089.04	4388685.55
8	4924089.08	4388684.55
5	4924090.08	4388684.59
91:01:015001:14:ЗУ1(3) Условное обозначение в графической части: 455 Площадь=1.00 кв. м		
№ характерной точки	Х. м	У.м
9	4924103.39	4388482.61
10	4924103.39	4388483.61
11	4924102.39	4388483.61
12	4924102.39	4388482.61
9	4924103.39	4388482.61
91:01:015001:14:ЗУ1(4) Условное обозначение в графической части: 456 Площадь=1.00 кв. м		
№ характерной точки	Х. м	У.м
13	4924106.72	4388456.55
14	4924106.72	4388457.55
15	4924105.72	4388457.55
16	4924105.72	4388456.55
13	4924106.72	4388456.55
91:01:015001:14:ЗУ1(5) Условное обозначение в графической части: 457 Площадь=1.00 кв. м		
№ характерной точки	Х. м	У.м
17	4924126.77	4388134.40
18	4924126.77	4388135.40
19	4924125.77	4388135.40
20	4924125.77	4388134.40
17	4924126.77	4388134.40
91:01:015001:14:ЗУ1(6) Условное обозначение в графической части: 458 Площадь=1.00 кв. м		
№ характерной точки	Х. м	У.м
21	4924152.71	4387730.99
22	4924152.71	4387731.99
23	4924151.71	4387731.99
24	4924151.71	4387730.99
21	4924152.71	4387730.99
91:01:015001:14:ЗУ1(7) Условное обозначение в графической части: 459 Площадь=1.00 кв. м		
№ характерной точки	Х. м	У.м
25	4924164.55	4387568.96
26	4924164.55	4387569.96
27	4924163.55	4387569.96
28	4924163.55	4387568.96
25	4924164.55	4387568.96
91:01:015001:14:ЗУ1(8) Условное обозначение в графической части: 460 Площадь=1.00 кв. м		
№ характерной точки	Х. м	У.м
29	4924166.51	4387516.30
30	4924166.51	4387517.30
31	4924165.51	4387517.30
32	4924165.51	4387516.30

Изм.	Кол. уч.	Лист	№ док.	Подп.	Дата

48.2.2021-ДПТ

Лист

168

29	4924166.51	4387516.30
91:01:015001:14:3У1(9) Условное обозначение в графической части: 461 Площадь=1.00 кв. м		
№ характерной точки	Х. м	У.м
33	4924189.18	4387516.94
34	4924189.18	4387517.94
35	4924188.18	4387517.94
36	4924188.18	4387516.94
33	4924189.18	4387516.94
91:01:015001:14:3У1(10) Условное обозначение в графической части: 462 Площадь=1.00 кв. м		
№ характерной точки	Х. м	У.м
37	4924195.09	4387423.33
38	4924194.09	4387423.33
39	4924194.09	4387422.33
40	4924195.09	4387422.33
37	4924195.09	4387423.33
91:01:015001:14:3У1(11) Условное обозначение в графической части: 463 Площадь=1.00 кв. м		
№ характерной точки	Х. м	У.м
41	4924197.57	4387377.98
42	4924196.57	4387377.98
43	4924196.57	4387376.98
44	4924197.57	4387376.98
1	4924197.57	4387377.98
91:01:015001:14:3У1(12) Условное обозначение в графической части: 464 Площадь=1.00 кв. м		
№ характерной точки	Х. м	У.м
45	4924193.79	4387325.02
46	4924192.79	4387325.02
47	4924192.79	4387324.02
48	4924193.79	4387324.02
45	4924193.79	4387325.02

Перечень координат характерных точек границ образуемого земельного участка 91:01:015001:14:3У2, необходимого к образованию (на условиях аренды) для государственных или муниципальных нужд для эксплуатации линейного объекта «Строительство кольцевого газопровода высокого давления от ГРС-1, через Балаклаву, Фиолент к бухте Казачья, г. Севастополь»
— Многоконтурный, состоящий из 6 контуров
— Назначение: Контрольно-измерительный пункт (КИП)
— Площадь: 6 кв.м

91:01:015001:14:3У2(1) Условное обозначение в графической части: 465 Площадь=1.00 кв. м		
№ характерной точки	Х. м	У.м
1	4924088.31	4388698.23
2	4924088.25	4388699.23
3	4924089.25	4388699.28
4	4924089.31	4388698.29
1	4924088.31	4388698.23
91:01:015001:14:3У2(2) Условное обозначение в графической части: 466 Площадь=1.00 кв. м		
№ характерной точки	Х. м	У.м
5	4924088.36	4388687.66
6	4924088.30	4388688.67
7	4924089.29	4388688.72
8	4924089.36	4388687.73
5	4924088.36	4388687.66
91:01:015001:14:3У2(3) Условное обозначение в графической части: 467 Площадь=1.00 кв. м		
№ характерной точки	Х. м	У.м
9	4924092.28	4388612.78
10	4924092.21	4388613.79
11	4924093.21	4388613.85
12	4924093.27	4388612.85
9	4924092.28	4388612.78
91:01:015001:14:3У2(4) Условное обозначение в графической части: 468		

Изм.	Кол. уч.	Лист	№ док.	Подп.	Дата

Площадь=1.00 кв. м		
№ характерной точки	Х. м	У.м
13	4924120.09	4388213.94
14	4924120.02	4388214.94
15	4924121.02	4388215.01
16	4924121.09	4388214.01
13	4924120.09	4388213.94
91:01:015001:14:3У2(5) Условное обозначение в графической части: 469 Площадь=1.00 кв. м		
№ характерной точки	Х. м	У.м
17	4924139.44	4387913.91
18	4924139.37	4387914.91
19	4924140.37	4387914.98
20	4924140.43	4387913.98
17	4924139.44	4387913.91
91:01:015001:14:3У2(6) Условное обозначение в графической части: 470 Площадь=1.00 кв. м		
№ характерной точки	Х. м	У.м
21	4924193.41	4387325.17
22	4924194.40	4387325.24
23	4924194.34	4387326.24
24	4924193.34	4387326.17
21	4924193.41	4387325.17

Перечень координат характерных точек границ образуемого земельного участка 91:01:015001:14:3У3, необходимого к образованию (на условиях аренды) для государственных или муниципальных нужд для эксплуатации линейного объекта «Строительство кольцевого газопровода высокого давления от ГРС-1, через Балаклаву, Фиолент к бухте Казачья, г. Севастополь»
— Многоконтурный, состоящий из 9 контуров
— Назначение: Ковер
— Площадь: 9 кв.м

91:01:015001:14:3У3(1) Условное обозначение в графической части: 471 Площадь=1.00 кв. м		
№ характерной точки	Х. м	У.м
1	4924089.25	4388700.38
2	4924088.25	4388700.38
3	4924088.25	4388699.38
4	4924089.25	4388699.38
1	4924089.25	4388700.38
91:01:015001:14:3У3(2) Условное обозначение в графической части: 472 Площадь=1.00 кв. м		
№ характерной точки	Х. м	У.м
5	4924089.29	4388698.08
6	4924088.29	4388698.08
7	4924088.29	4388697.08
8	4924089.29	4388697.08
5	4924089.29	4388698.08
91:01:015001:14:3У3(3) Условное обозначение в графической части: 473 Площадь=1.00 кв. м		
№ характерной точки	Х. м	У.м
9	4924089.35	4388694.05
10	4924089.35	4388695.05
11	4924088.35	4388695.05
12	4924088.35	4388694.05
9	4924089.35	4388694.05
91:01:015001:14:3У3(4) Условное обозначение в графической части: 474 Площадь=1.00 кв. м		
№ характерной точки	Х. м	У.м
13	4924165.74	4387515.18
14	4924165.74	4387516.18
15	4924164.74	4387516.18
16	4924164.74	4387515.18
13	4924165.74	4387515.18
91:01:015001:14:3У3(5) Условное обозначение в графической части: 475 Площадь=1.00 кв. м		
№ характерной точки	Х. м	У.м
17	4924168.36	4387515.18

Изм.	Кол. уч.	Лист	№ док.	Подп.	Дата
------	----------	------	--------	-------	------

18	4924168.36	4387516.18
19	4924167.36	4387516.18
20	4924167.36	4387515.18
17	4924168.36	4387515.18
91:01:015001:14:3У3(6) Условное обозначение в графической части: 476 Площадь=1.00 кв. м		
№ характерной точки	Х. м	У.м
21	4924169.55	4387515.26
22	4924170.55	4387515.26
23	4924170.55	4387516.26
24	4924169.55	4387516.26
21	4924169.55	4387515.26
91:01:015001:14:3У3(7) Условное обозначение в графической части: 477 Площадь=1.00 кв. м		
№ характерной точки	Х. м	У.м
25	4924180.22	4387515.68
26	4924180.22	4387516.68
27	4924179.22	4387516.68
28	4924179.22	4387515.68
25	4924180.22	4387515.68
91:01:015001:14:3У3(8) Условное обозначение в графической части: 478 Площадь=1.00 кв. м		
№ характерной точки	Х. м	У.м
29	4924183.53	4387515.70
30	4924183.53	4387516.70
31	4924182.53	4387516.70
32	4924182.53	4387515.70
29	4924183.53	4387515.70
91:01:015001:14:3У3(9) Условное обозначение в графической части: 479 Площадь=1.00 кв. м		
№ характерной точки	Х. м	У.м
33	4924188.82	4387515.88
34	4924188.82	4387516.88
35	4924187.82	4387516.88
36	4924187.82	4387515.88
33	4924188.82	4387515.88

Перечень координат характерных точек границ образуемого земельного участка 91:01:015001:14
(остаток исходного земельного участка после раздела)

— Площадь 2275925 кв.м

— Многоконтурный, состоящий из 6 контуров

№ характерной точки	Х, м	У, м
91:01:015001:14(1), площадь 1264668.13 кв.м		
1	4924176.47	4387372.38
2	4924176.20	4387381.43
3	4924175.90	4387391.42
4	4924175.61	4387401.42
5	4924175.31	4387411.42
6	4924175.01	4387421.41
7	4924174.71	4387431.41
8	4924174.41	4387441.40
9	4924174.11	4387451.40
10	4924173.82	4387461.39
11	4924173.52	4387471.39
12	4924173.22	4387481.38
13	4924172.92	4387491.38
14	4924172.89	4387491.80
15	4924172.16	4387501.77
16	4924171.44	4387511.75
17	4924170.71	4387521.72
18	4924169.99	4387531.69
19	4924169.26	4387541.67
20	4924168.54	4387551.64
21	4924167.81	4387561.61
22	4924167.09	4387571.59
23	4924166.36	4387581.56
24	4924165.64	4387591.54
25	4924164.91	4387601.51
26	4924164.19	4387611.48
27	4924163.46	4387621.46
28	4924162.74	4387631.43

Изм.	Кол. уч.	Лист	№ док.	Подп.	Дата
------	----------	------	--------	-------	------

29	4924162.01	4387641.40
30	4924161.29	4387651.38
31	4924160.56	4387661.35
32	4924159.84	4387671.33
33	4924159.11	4387681.30
34	4924158.39	4387691.27
35	4924157.66	4387701.25
36	4924156.94	4387711.22
37	4924156.50	4387718.91
38	4924155.93	4387728.90
39	4924155.36	4387738.88
40	4924154.78	4387748.86
41	4924154.21	4387758.85
42	4924153.64	4387768.83
43	4924153.07	4387778.81
44	4924152.50	4387788.80
45	4924151.93	4387798.78
46	4924151.36	4387808.77
47	4924150.78	4387818.75
48	4924150.21	4387828.73
49	4924149.64	4387838.72
50	4924149.07	4387848.70
51	4924148.50	4387858.68
52	4924147.93	4387868.67
53	4924147.35	4387878.65
54	4924146.78	4387888.64
55	4924146.21	4387898.62
56	4924145.64	4387908.60
57	4924145.07	4387918.59
58	4924144.50	4387928.57
59	4924143.92	4387938.55
60	4924143.35	4387948.54
61	4924142.78	4387958.52
62	4924142.21	4387968.50
63	4924141.64	4387978.49
64	4924141.07	4387988.47
65	4924140.50	4387998.46
66	4924139.92	4388008.44
67	4924139.35	4388018.42
68	4924138.78	4388028.41
69	4924138.21	4388038.39
70	4924137.64	4388048.37
71	4924137.07	4388058.36
72	4924136.49	4388068.34
73	4924135.92	4388078.32
74	4924135.35	4388088.31
75	4924134.78	4388098.29
76	4924134.21	4388108.28
77	4924133.64	4388118.26
78	4924133.07	4388128.24
79	4924132.49	4388138.23
80	4924131.92	4388148.21
81	4924131.35	4388158.19
82	4924130.78	4388168.18
83	4924130.21	4388178.16
84	4924129.64	4388188.14
85	4924129.06	4388198.13
86	4924128.49	4388208.11
87	4924127.92	4388218.10
88	4924127.35	4388228.08
89	4924126.78	4388238.06
90	4924126.21	4388248.05
91	4924125.63	4388258.03
92	4924125.06	4388268.01
93	4924124.49	4388278.00
94	4924123.92	4388287.98
95	4924123.35	4388297.96
96	4924122.78	4388307.95
97	4924122.21	4388317.93
98	4924121.63	4388327.92
99	4924121.06	4388337.90
100	4924120.49	4388347.88
101	4924119.92	4388357.87
102	4924119.35	4388367.85
103	4924118.78	4388377.83
104	4924118.20	4388387.82

Изм.	Кол. уч.	Лист	№ док.	Подп.	Дата

48.2.2021-ДПТ

Лист

172

105	4924117.63	4388397.80
106	4924117.06	4388407.79
107	4924116.49	4388417.77
108	4924115.92	4388427.75
109	4924115.35	4388437.74
110	4924114.77	4388447.72
111	4924114.20	4388457.70
112	4924113.63	4388467.69
113	4924113.06	4388477.67
114	4924112.49	4388487.65
115	4924111.92	4388497.64
116	4924111.35	4388507.62
117	4924110.77	4388517.61
118	4924110.20	4388527.59
119	4924109.63	4388537.57
120	4924109.06	4388547.56
121	4924108.49	4388557.54
122	4924107.92	4388567.52
123	4924107.34	4388577.51
124	4924106.77	4388587.49
125	4924106.20	4388597.47
126	4924105.63	4388607.46
127	4924105.06	4388617.44
128	4924104.49	4388627.43
129	4924103.91	4388637.41
130	4924103.34	4388647.39
131	4924102.77	4388657.38
132	4924102.20	4388667.36
133	4924094.99	4388667.68
134	4924085.00	4388668.12
135	4924075.01	4388668.56
136	4924065.02	4388669.00
137	4924055.03	4388669.44
138	4924045.04	4388669.88
139	4924035.05	4388670.32
140	4924025.06	4388670.76
141	4924015.07	4388671.20
142	4924005.08	4388671.64
143	4923995.09	4388672.08
144	4923987.64	4388672.41
145	4923902.26	4388647.87
146	4923724.66	4388599.77
147	4923647.54	4388577.59
148	4923545.28	4388540.02
149	4923449.32	4388504.85
150	4923442.37	4388502.29
151	4923419.45	4388472.23
152	4923415.11	4388471.74
153	4923407.98	4388466.27
154	4923397.22	4388452.69
155	4923386.51	4388448.72
156	4923391.67	4388433.17
157	4923319.81	4388412.59
158	4923246.82	4388392.92
159	4923235.56	4388423.93
160	4923233.32	4388423.23
161	4923223.78	4388420.22
162	4923214.25	4388417.22
163	4923204.71	4388414.21
164	4923195.17	4388411.21
165	4923185.63	4388408.21
166	4923176.09	4388405.20
167	4923166.55	4388402.20
168	4923157.02	4388399.20
169	4923147.48	4388396.19
170	4923137.94	4388393.19
171	4923061.17	4388359.96
172	4923057.76	4388360.05
173	4923051.13	4388357.31
174	4923045.23	4388353.36
175	4923036.92	4388347.79
176	4923028.61	4388342.23
177	4923020.30	4388336.66
178	4923011.99	4388331.10
179	4923003.68	4388325.53
180	4922998.76	4388322.23

Изм.	Кол. уч.	Лист	№ док.	Подп.	Дата

48.2.2021-ДПТ

Лист

173

181	4922987.15	4388285.99
182	4923013.50	4388270.06
183	4922995.73	4388232.44
184	4922967.96	4388158.61
185	4922957.14	4388159.43
186	4922953.57	4388152.73
187	4922950.21	4388151.37
188	4922912.46	4388037.38
189	4922907.64	4387983.67
190	4922905.71	4387903.20
191	4922910.24	4387841.17
192	4922933.71	4387646.53
193	4922962.85	4387635.24
194	4922985.84	4387564.84
195	4923318.36	4387603.41
196	4923338.47	4387577.66
197	4923351.53	4387580.77
198	4923354.87	4387571.19
199	4923372.64	4387572.02
200	4923372.66	4387571.39
201	4923418.23	4387572.63
202	4923448.92	4387583.50
203	4923470.64	4387496.60
204	4923475.79	4387464.58
205	4923478.65	4387405.69
206	4923468.93	4387389.11
207	4923450.06	4387371.96
208	4923450.85	4387352.64
209	4923615.88	4387377.92
210	4923634.34	4387379.21
1	4924176.47	4387372.38
Внутренний контур 1		
211	4922999.46	4388282.12
212	4923000.43	4388280.51
213	4922998.83	4388279.54
214	4922997.86	4388281.15
211	4922999.46	4388282.12
Внутренний контур 2		
215	4924092.28	4388612.78
216	4924092.21	4388613.79
217	4924093.21	4388613.85
218	4924093.27	4388612.85
215	4924092.28	4388612.78
Внутренний контур 3		
219	4924103.39	4388482.61
220	4924102.39	4388482.61
221	4924102.39	4388483.61
222	4924103.39	4388483.61
219	4924103.39	4388482.61
Внутренний контур 4		
223	4924106.72	4388456.55
224	4924105.72	4388456.55
225	4924105.72	4388457.55
226	4924106.72	4388457.55
223	4924106.72	4388456.55
Внутренний контур 5		
227	4924120.09	4388213.94
228	4924120.02	4388214.94
229	4924121.02	4388215.01
230	4924121.09	4388214.01
227	4924120.09	4388213.94
Внутренний контур 6		
231	4924126.77	4388134.40
232	4924125.77	4388134.40
233	4924125.77	4388135.40
234	4924126.77	4388135.40
231	4924126.77	4388134.40
Внутренний контур 7		
235	4924139.44	4387913.91
236	4924139.37	4387914.91
237	4924140.37	4387914.98
238	4924140.43	4387913.98
235	4924139.44	4387913.91
Внутренний контур 8		
239	4924152.71	4387730.99
240	4924151.71	4387730.99

Изм.	Кол. уч.	Лист	№ док.	Подп.	Дата

48.2.2021-ДПТ

Лист

174

241	4924151.71	4387731.99
242	4924152.71	4387731.99
239	4924152.71	4387730.99
Внутренний контур 9		
243	4924164.55	4387568.96
244	4924163.55	4387568.96
245	4924163.55	4387569.96
246	4924164.55	4387569.96
243	4924164.55	4387568.96
Внутренний контур 10		
247	4924165.74	4387515.18
248	4924164.74	4387515.18
249	4924164.74	4387516.18
250	4924165.74	4387516.18
247	4924165.74	4387515.18
Внутренний контур 11		
251	4924166.51	4387516.30
252	4924165.51	4387516.30
253	4924165.51	4387517.30
254	4924166.51	4387517.30
251	4924166.51	4387516.30
Внутренний контур 12		
255	4924168.36	4387515.18
256	4924167.36	4387515.18
257	4924167.36	4387516.18
258	4924168.36	4387516.18
255	4924168.36	4387515.18
Внутренний контур 13		
259	4924169.55	4387515.26
260	4924169.55	4387516.26
261	4924170.55	4387516.26
262	4924170.55	4387515.26
259	4924169.55	4387515.26
91:01:015001:14(2), площадь 2173.37 кв.м		
1	4924102.19	4388669.36
2	4924102.59	4388678.36
3	4924103.04	4388688.35
4	4924103.49	4388698.34
5	4924103.94	4388708.33
6	4924104.39	4388718.32
7	4924104.78	4388727.21
8	4924095.83	4388724.68
9	4924087.66	4388699.59
10	4924011.36	4388679.22
11	4923993.70	4388674.15
12	4924002.29	4388673.77
13	4924012.28	4388673.33
14	4924022.27	4388672.89
15	4924032.26	4388672.44
16	4924042.25	4388672.00
17	4924052.24	4388671.56
18	4924062.23	4388671.12
19	4924072.22	4388670.68
20	4924082.21	4388670.24
21	4924092.20	4388669.80
1	4924102.19	4388669.36
Внутренний контур 1		
22	4924089.25	4388700.38
23	4924089.25	4388699.38
24	4924088.25	4388699.38
25	4924088.25	4388700.38
22	4924089.25	4388700.38
Внутренний контур 2		
26	4924088.31	4388698.23
27	4924088.25	4388699.23
28	4924089.25	4388699.28
29	4924089.31	4388698.29
26	4924088.31	4388698.23
Внутренний контур 3		
30	4924089.29	4388698.08
31	4924089.29	4388697.08
32	4924088.29	4388697.08
33	4924088.29	4388698.08
30	4924089.29	4388698.08
Внутренний контур 4		
34	4924088.36	4388687.66

Изм.	Кол. уч.	Лист	№ док.	Подп.	Дата

48.2.2021-ДПТ

Лист

175

35	4924088.30	4388688.67
36	4924089.29	4388688.72
37	4924089.36	4388687.73
34	4924088.36	4388687.66
Внутренний контур 5		
38	4924089.35	4388694.05
39	4924088.35	4388694.05
40	4924088.35	4388695.05
41	4924089.35	4388695.05
38	4924089.35	4388694.05
Внутренний контур 6		
42	4924090.08	4388684.59
43	4924089.08	4388684.55
44	4924089.04	4388685.55
45	4924090.04	4388685.59
42	4924090.08	4388684.59
Внутренний контур 7		
46	4924090.38	4388694.22
47	4924089.38	4388694.22
48	4924089.38	4388695.22
49	4924090.38	4388695.22
46	4924090.38	4388694.22
91:01:015001:14(3), площадь 964105.05 кв.м		
1	4925168.65	4387238.74
2	4925129.42	4387322.05
3	4925089.13	4387413.70
4	4925043.97	4387502.84
5	4925001.92	4387591.67
6	4924915.78	4387774.11
7	4924857.48	4387895.39
8	4924791.62	4388031.15
9	4924704.38	4388225.89
10	4924657.04	4388315.34
11	4924610.72	4388403.90
12	4924525.84	4388584.36
13	4924498.09	4388663.09
14	4924491.08	4388704.10
15	4924503.28	4388788.75
16	4924514.40	4388812.54
17	4924462.90	4388842.89
18	4924431.80	4388822.29
19	4924302.01	4388823.62
20	4924216.19	4388824.01
21	4924164.12	4388825.15
22	4924110.97	4388820.98
23	4924108.76	4388762.20
24	4924108.79	4388740.72
25	4924107.04	4388733.35
26	4924106.82	4388728.27
27	4924106.37	4388718.28
28	4924105.93	4388708.29
29	4924105.48	4388698.30
30	4924105.03	4388688.31
31	4924104.59	4388678.32
32	4924104.14	4388668.33
33	4924104.63	4388659.80
34	4924105.20	4388649.81
35	4924105.77	4388639.83
36	4924106.34	4388629.84
37	4924106.92	4388619.86
38	4924107.49	4388609.88
39	4924108.06	4388599.89
40	4924108.63	4388589.91
41	4924109.20	4388579.93
42	4924109.78	4388569.94
43	4924110.35	4388559.96
44	4924110.92	4388549.98
45	4924111.49	4388539.99
46	4924112.06	4388530.01
47	4924112.63	4388520.02
48	4924113.21	4388510.04
49	4924113.78	4388500.06
50	4924114.35	4388490.07
51	4924114.92	4388480.09
52	4924115.49	4388470.11
53	4924116.06	4388460.12

Изм.	Кол. уч.	Лист	№ док.	Подп.	Дата

48.2.2021-ДПТ

Лист

176

54	4924116.64	4388450.14
55	4924117.21	4388440.16
56	4924117.78	4388430.17
57	4924118.35	4388420.19
58	4924118.92	4388410.20
59	4924119.50	4388400.22
60	4924120.07	4388390.24
61	4924120.64	4388380.25
62	4924121.21	4388370.27
63	4924121.78	4388360.29
64	4924122.35	4388350.30
65	4924122.93	4388340.32
66	4924123.50	4388330.34
67	4924124.07	4388320.35
68	4924124.64	4388310.37
69	4924125.21	4388300.38
70	4924125.79	4388290.40
71	4924126.36	4388280.42
72	4924126.93	4388270.43
73	4924127.50	4388260.45
74	4924128.07	4388250.47
75	4924128.64	4388240.48
76	4924129.22	4388230.50
77	4924129.79	4388220.52
78	4924130.36	4388210.53
79	4924130.93	4388200.55
80	4924131.50	4388190.56
81	4924132.08	4388180.58
82	4924132.65	4388170.60
83	4924133.22	4388160.61
84	4924133.79	4388150.63
85	4924134.36	4388140.65
86	4924134.93	4388130.66
87	4924135.51	4388120.68
88	4924136.08	4388110.70
89	4924136.65	4388100.71
90	4924137.22	4388090.73
91	4924137.79	4388080.74
92	4924138.37	4388070.76
93	4924138.94	4388060.78
94	4924139.51	4388050.79
95	4924140.08	4388040.81
96	4924140.65	4388030.83
97	4924141.22	4388020.84
98	4924141.80	4388010.86
99	4924142.37	4388000.88
100	4924142.94	4387990.89
101	4924143.51	4387980.91
102	4924144.08	4387970.92
103	4924144.65	4387960.94
104	4924145.23	4387950.96
105	4924145.80	4387940.97
106	4924146.37	4387930.99
107	4924146.94	4387921.01
108	4924147.51	4387911.02
109	4924148.09	4387901.04
110	4924148.66	4387891.06
111	4924149.23	4387881.07
112	4924149.80	4387871.09
113	4924150.37	4387861.10
114	4924150.94	4387851.12
115	4924151.52	4387841.14
116	4924152.09	4387831.15
117	4924152.66	4387821.17
118	4924153.23	4387811.19
119	4924153.80	4387801.20
120	4924154.38	4387791.22
121	4924154.95	4387781.24
122	4924155.52	4387771.25
123	4924156.09	4387761.27
124	4924156.66	4387751.28
125	4924157.23	4387741.30
126	4924157.81	4387731.32
127	4924158.38	4387721.33
128	4924158.95	4387711.35
129	4924158.98	4387710.90

Изм.	Кол. уч.	Лист	№ док.	Подп.	Дата

48.2.2021-ДПТ

Лист

177

130	4924159.71	4387700.93
131	4924160.43	4387690.96
132	4924161.01	4387682.97
133	4924161.15	4387680.98
134	4924161.88	4387671.01
135	4924162.60	4387661.03
136	4924163.32	4387651.06
137	4924164.05	4387641.09
138	4924164.77	4387631.11
139	4924165.49	4387621.14
140	4924166.22	4387611.17
141	4924166.94	4387601.19
142	4924167.66	4387591.22
143	4924168.39	4387581.24
144	4924169.11	4387571.27
145	4924169.84	4387561.30
146	4924170.56	4387551.32
147	4924171.28	4387541.35
148	4924172.01	4387531.38
149	4924172.73	4387521.40
150	4924173.45	4387511.43
151	4924174.18	4387501.45
152	4924174.90	4387491.48
153	4924175.01	4387487.60
154	4924175.30	4387477.60
155	4924175.59	4387467.61
156	4924175.87	4387457.61
157	4924176.16	4387447.62
158	4924176.45	4387437.62
159	4924176.74	4387427.63
160	4924177.02	4387417.63
161	4924177.31	4387407.63
162	4924177.60	4387397.64
163	4924177.89	4387387.64
164	4924178.17	4387377.65
165	4924178.32	4387372.36
166	4924205.92	4387372.01
167	4924389.44	4387369.69
168	4924618.28	4387340.53
169	4925035.87	4387237.93
1	4925168.65	4387238.74
Внутренний контур 1		
170	4924180.22	4387515.68
171	4924179.22	4387515.68
172	4924179.22	4387516.68
173	4924180.22	4387516.68
170	4924180.22	4387515.68
Внутренний контур 2		
174	4924183.53	4387515.70
175	4924182.53	4387515.70
176	4924182.53	4387516.70
177	4924183.53	4387516.70
174	4924183.53	4387515.70
Внутренний контур 3		
178	4924188.82	4387515.88
179	4924187.82	4387515.88
180	4924187.82	4387516.88
181	4924188.82	4387516.88
178	4924188.82	4387515.88
Внутренний контур 4		
182	4924189.18	4387516.94
183	4924188.18	4387516.94
184	4924188.18	4387517.94
185	4924189.18	4387517.94
182	4924189.18	4387516.94
Внутренний контур 5		
186	4924195.09	4387423.33
187	4924195.09	4387422.33
188	4924194.09	4387422.33
189	4924194.09	4387423.33
186	4924195.09	4387423.33
Внутренний контур 6		
190	4924197.57	4387377.98
191	4924197.57	4387376.98
192	4924196.57	4387376.98
193	4924196.57	4387377.98

Изм.	Кол. уч.	Лист	№ док.	Подп.	Дата

48.2.2021-ДПТ

Лист

178

190	4924197.57	4387377.98
91:01:015001:14(4), площадь 43948.84 кв.м		
1	4924933.60	4387237.31
2	4924612.31	4387316.25
3	4924389.12	4387344.69
4	4924194.89	4387347.14
5	4924191.62	4387347.18
6	4924196.03	4387340.32
7	4924196.18	4387339.10
8	4924197.39	4387329.17
9	4924198.60	4387319.25
10	4924199.81	4387309.32
11	4924199.80	4387301.25
12	4924199.78	4387291.25
13	4924199.77	4387281.25
14	4924199.75	4387272.75
15	4924399.78	4387258.95
16	4924595.22	4387252.83
17	4924730.56	4387236.08
18	4924784.87	4387236.40
1	4924933.60	4387237.31
91:01:015001:14(5), площадь 681.85 кв.м		
1	4923052.84	4388360.17
2	4923022.53	4388360.94
3	4923010.68	4388353.63
4	4923007.32	4388348.98
5	4922999.74	4388325.29
6	4923000.32	4388325.68
7	4923008.63	4388331.24
8	4923016.94	4388336.81
9	4923025.24	4388342.37
10	4923033.55	4388347.94
11	4923041.86	4388353.50
12	4923050.17	4388359.07
1	4923052.84	4388360.17
91:01:015001:14(6), площадь 348.12 кв.м		
1	4924197.76	4387272.89
2	4924197.77	4387279.20
3	4924197.78	4387289.20
4	4924197.80	4387299.20
5	4924197.81	4387309.20
6	4924197.73	4387309.89
7	4924196.51	4387319.82
8	4924195.30	4387329.74
9	4924194.09	4387339.67
10	4924192.85	4387341.60
11	4924190.77	4387344.84
12	4924192.17	4387332.60
13	4924191.42	4387273.33
1	4924197.76	4387272.89
Внутренний контур 1		
14	4924193.79	4387325.02
15	4924193.79	4387324.02
16	4924192.79	4387324.02
17	4924192.79	4387325.02
14	4924193.79	4387325.02
Внутренний контур 2		
18	4924193.41	4387325.17
19	4924193.34	4387326.17
20	4924194.34	4387326.24
21	4924194.40	4387325.24
18	4924193.41	4387325.17

Перечень координат характерных точек границ образуемого земельного участка 91:01:015001:16:3У1, необходимого к образованию (на условиях аренды) для государственных или муниципальных нужд для эксплуатации линейного объекта «Строительство кольцевого газопровода высокого давления от ГРС-1, через Балаклаву, Фиолент к бухте Казачья, г. Севастополь»
— Многоконтурный, состоящий из 64 контуров
— Назначение: Опознавательные столбики
— Площадь: 64 кв.м

91:01:015001:16:3У1(1) Условное обозначение в графической части: :16:3У1(1) Площадь=1,00 кв. м		
№ характерной точки	Х. м	У.м
1	4924173.66	4387269.95
2	4924173.66	4387270.95

Изм.	Кол. уч.	Лист	№ док.	Подп.	Дата
------	----------	------	--------	-------	------

48.2.2021-ДПТ

Лист

179

3	4924172.66	4387270.95
4	4924172.66	4387269.95
1	4924173.66	4387269.95
91:01:015001:16:3У1(2) Условное обозначение в графической части: :16:3У1(2) Площадь=1.00 кв. м		
№ характерной точки	Х. м	У.м
5	4924173.98	4387239.14
6	4924173.98	4387240.14
7	4924172.98	4387240.14
8	4924172.98	4387239.14
5	4924173.98	4387239.14
91:01:015001:16:3У1(3) Условное обозначение в графической части: :16:3У1(3) Площадь=1.00 кв. м		
№ характерной точки	Х. м	У.м
9	4924174.26	4387204.11
10	4924175.26	4387204.11
11	4924175.26	4387205.11
12	4924174.26	4387205.11
9	4924174.26	4387204.11
91:01:015001:16:3У1(4) Условное обозначение в графической части: :16:3У1(4) Площадь=1.00 кв. м		
№ характерной точки	Х. м	У.м
13	4924178.07	4387097.38
14	4924178.07	4387098.38
15	4924177.07	4387098.38
16	4924177.07	4387097.38
13	4924178.07	4387097.38
91:01:015001:16:3У1(5) Условное обозначение в графической части: :16:3У1(5) Площадь=1.00 кв. м		
№ характерной точки	Х. м	У.м
17	4924186.73	4386976.90
18	4924186.73	4386977.90
19	4924185.73	4386977.90
20	4924185.73	4386976.90
17	4924186.73	4386976.90
91:01:015001:16:3У1(6) Условное обозначение в графической части: :16:3У1(6) Площадь=1.00 кв. м		
№ характерной точки	Х. м	У.м
21	4924195.72	4386935.89
22	4924194.72	4386935.89
23	4924194.72	4386934.89
24	4924195.72	4386934.89
21	4924195.72	4386935.89
91:01:015001:16:3У1(7) Условное обозначение в графической части: :16:3У1(7) Площадь=1.00 кв. м		
№ характерной точки	Х. м	У.м
25	4924204.29	4386841.70
26	4924204.29	4386842.70
27	4924203.29	4386842.70
28	4924203.29	4386841.70
25	4924204.29	4386841.70
91:01:015001:16:3У1(8) Условное обозначение в графической части: :16:3У1(8) Площадь=1.00 кв. м		
№ характерной точки	Х. м	У.м
29	4924223.25	4386716.54
30	4924223.25	4386717.54
31	4924222.25	4386717.54
32	4924222.25	4386716.54
29	4924223.25	4386716.54
91:01:015001:16:3У1(9) Условное обозначение в графической части: :16:3У1(9) Площадь=1.00 кв. м		
№ характерной точки	Х. м	У.м
33	4924218.84	4386712.88
34	4924219.84	4386712.88
35	4924219.84	4386713.88
36	4924218.84	4386713.88

Изм.	Кол. уч.	Лист	№ док.	Подп.	Дата

33	4924218.84	4386712.88
91:01:015001:16:3У1(10) Условное обозначение в графической части: :16:3У1(10) Площадь=1.00 кв. м		
№ характерной точки	Х. м	У.м
37	4924221.46	4386685.28
38	4924221.46	4386686.28
39	4924220.46	4386686.28
40	4924220.46	4386685.28
37	4924221.46	4386685.28
91:01:015001:16:3У1(11) Условное обозначение в графической части: :16:3У1(11) Площадь=1.00 кв. м		
№ характерной точки	Х. м	У.м
41	4924228.53	4386638.92
42	4924228.53	4386639.92
43	4924227.53	4386639.92
44	4924227.53	4386638.92
41	4924228.53	4386638.92
91:01:015001:16:3У1(12) Условное обозначение в графической части: :16:3У1(12) Площадь=1.00 кв. м		
№ характерной точки	Х. м	У.м
45	4924238.84	4386613.47
46	4924237.84	4386613.47
47	4924237.84	4386612.47
48	4924238.84	4386612.47
45	4924238.84	4386613.47
91:01:015001:16:3У1(13) Условное обозначение в графической части: :16:3У1(13) Площадь=1.00 кв. м		
№ характерной точки	Х. м	У.м
49	4924244.91	4386535.98
50	4924245.91	4386535.98
51	4924245.91	4386536.98
52	4924244.91	4386536.98
49	4924244.91	4386535.98
91:01:015001:16:3У1(14) Условное обозначение в графической части: :16:3У1(14) Площадь=1.00 кв. м		
№ характерной точки	Х. м	У.м
53	4924248.77	4386487.44
54	4924248.77	4386488.44
55	4924247.77	4386488.44
56	4924247.77	4386487.44
53	4924248.77	4386487.44
91:01:015001:16:3У1(15) Условное обозначение в графической части: :16:3У1(15) Площадь=1.00 кв. м		
№ характерной точки	Х. м	У.м
57	4924250.76	4386446.54
58	4924251.76	4386446.54
59	4924251.76	4386447.54
60	4924250.76	4386447.54
57	4924250.76	4386446.54
91:01:015001:16:3У1(16) Условное обозначение в графической части: :16:3У1(16) Площадь=1.00 кв. м		
№ характерной точки	Х. м	У.м
61	4924265.24	4386320.54
62	4924264.24	4386320.54
63	4924264.24	4386319.54
64	4924265.24	4386319.54
61	4924265.24	4386320.54
91:01:015001:16:3У1(17) Условное обозначение в графической части: :16:3У1(17) Площадь=1.00 кв. м		
№ характерной точки	Х. м	У.м
65	4924270.48	4386318.85
66	4924271.48	4386318.85
67	4924271.48	4386319.85
68	4924270.48	4386319.85
65	4924270.48	4386318.85
91:01:015001:16:3У1(18)		

Изм.	Кол. уч.	Лист	№ док.	Подп.	Дата

Условное обозначение в графической части: :16:3У1(18) Площадь=1.00 кв. м		
№ характерной точки	Х. м	У.м
69	4924273.47	4386297.66
70	4924273.47	4386298.66
71	4924272.47	4386298.66
72	4924272.47	4386297.66
69	4924273.47	4386297.66
91:01:015001:16:3У1(19) Условное обозначение в графической части: :16:3У1(19) Площадь=1.00 кв. м		
№ характерной точки	Х. м	У.м
73	4924280.52	4386218.51
74	4924281.52	4386218.51
75	4924281.52	4386219.51
76	4924280.52	4386219.51
73	4924280.52	4386218.51
91:01:015001:16:3У1(20) Условное обозначение в графической части: :16:3У1(20) Площадь=1.00 кв. м		
№ характерной точки	Х. м	У.м
77	4924288.99	4386186.27
78	4924288.99	4386187.27
79	4924287.99	4386187.27
80	4924287.99	4386186.27
77	4924288.99	4386186.27
91:01:015001:16:3У1(21) Условное обозначение в графической части: :16:3У1(21) Площадь=1.00 кв. м		
№ характерной точки	Х. м	У.м
81	4924295.70	4386131.00
82	4924295.70	4386132.00
83	4924294.70	4386132.00
84	4924294.70	4386131.00
81	4924295.70	4386131.00
91:01:015001:16:3У1(22) Условное обозначение в графической части: :16:3У1(22) Площадь=1.00 кв. м		
№ характерной точки	Х. м	У.м
85	4924303.46	4386081.37
86	4924303.46	4386082.37
87	4924302.46	4386082.37
88	4924302.46	4386081.37
85	4924303.46	4386081.37
91:01:015001:16:3У1(23) Условное обозначение в графической части: :16:3У1(23) Площадь=1.00 кв. м		
№ характерной точки	Х. м	У.м
89	4924321.00	4386012.48
90	4924321.00	4386013.48
91	4924320.00	4386013.48
92	4924320.00	4386012.48
89	4924321.00	4386012.48
91:01:015001:16:3У1(24) Условное обозначение в графической части: :16:3У1(24) Площадь=1.00 кв. м		
№ характерной точки	Х. м	У.м
93	4924329.84	4385974.50
94	4924330.84	4385974.50
95	4924330.84	4385975.50
96	4924329.84	4385975.50
93	4924329.84	4385974.50
91:01:015001:16:3У1(25) Условное обозначение в графической части: :16:3У1(25) Площадь=1.00 кв. м		
№ характерной точки	Х. м	У.м
97	4924343.11	4385973.73
98	4924343.11	4385974.73
99	4924342.11	4385974.73
100	4924342.11	4385973.73
97	4924343.11	4385973.73
91:01:015001:16:3У1(26) Условное обозначение в графической части: :16:3У1(26) Площадь=1.00 кв. м		

Изм.	Кол. уч.	Лист	№ док.	Подп.	Дата

№ характерной точки	X. м	Y.м
101	4924351.79	4385941.51
102	4924351.79	4385942.51
103	4924350.79	4385942.51
104	4924350.79	4385941.51
101	4924351.79	4385941.51
91:01:015001:16:3У1(27) Условное обозначение в графической части: :16:3У1(27) Площадь=1.00 кв. м		
№ характерной точки	X. м	Y.м
105	4924366.32	4385885.18
106	4924366.32	4385886.18
107	4924365.32	4385886.18
108	4924365.32	4385885.18
105	4924366.32	4385885.18
91:01:015001:16:3У1(28) Условное обозначение в графической части: :16:3У1(28) Площадь=1.00 кв. м		
№ характерной точки	X. м	Y.м
109	4924371.79	4385850.98
110	4924372.79	4385850.98
111	4924372.79	4385851.98
112	4924371.79	4385851.98
109	4924371.79	4385850.98
91:01:015001:16:3У1(29) Условное обозначение в графической части: :16:3У1(29) Площадь=1.00 кв. м		
№ характерной точки	X. м	Y.м
113	4924370.13	4385777.12
114	4924370.13	4385778.12
115	4924369.13	4385778.12
116	4924369.13	4385777.12
113	4924370.13	4385777.12
91:01:015001:16:3У1(30) Условное обозначение в графической части: :16:3У1(30) Площадь=1.00 кв. м		
№ характерной точки	X. м	Y.м
117	4924372.19	4385722.04
118	4924371.19	4385722.04
119	4924371.19	4385721.04
120	4924372.19	4385721.04
117	4924372.19	4385722.04
91:01:015001:16:3У1(31) Условное обозначение в графической части: :16:3У1(31) Площадь=1.00 кв. м		
№ характерной точки	X. м	Y.м
121	4924404.62	4385424.79
122	4924403.62	4385424.79
123	4924403.62	4385423.79
124	4924404.62	4385423.79
121	4924404.62	4385424.79
91:01:015001:16:3У1(32) Условное обозначение в графической части: :16:3У1(32) Площадь=1.00 кв. м		
№ характерной точки	X. м	Y.м
125	4924391.34	4385368.31
126	4924391.34	4385369.31
127	4924390.34	4385369.31
128	4924390.34	4385368.31
125	4924391.34	4385368.31
91:01:015001:16:3У1(33) Условное обозначение в графической части: :16:3У1(33) Площадь=1.00 кв. м		
№ характерной точки	X. м	Y.м
129	4924395.76	4385329.90
130	4924395.76	4385330.90
131	4924394.76	4385330.90
132	4924394.76	4385329.90
129	4924395.76	4385329.90
91:01:015001:16:3У1(34) Условное обозначение в графической части: :16:3У1(34) Площадь=1.00 кв. м		
№ характерной точки	X. м	Y.м
133	4924294.43	4385317.66

Изм.	Кол. уч.	Лист	№ док.	Подп.	Дата
------	----------	------	--------	-------	------

134	4924294.43	4385318.66
135	4924293.43	4385318.66
136	4924293.43	4385317.66
133	4924294.43	4385317.66
91:01:015001:16:3У1(35) Условное обозначение в графической части: :16:3У1(35) Площадь=1.00 кв. м		
№ характерной точки	Х. м	У.м
137	4924291.48	4385321.14
138	4924291.48	4385322.14
139	4924290.48	4385322.14
140	4924290.48	4385321.14
137	4924291.48	4385321.14
91:01:015001:16:3У1(36) Условное обозначение в графической части: :16:3У1(36) Площадь=1.00 кв. м		
№ характерной точки	Х. м	У.м
141	4924221.58	4385312.37
142	4924221.58	4385313.37
143	4924220.58	4385313.37
144	4924220.58	4385312.37
141	4924221.58	4385312.37
91:01:015001:16:3У1(37) Условное обозначение в графической части: :16:3У1(37) Площадь=1.00 кв. м		
№ характерной точки	Х. м	У.м
145	4924185.07	4385308.26
146	4924185.07	4385309.26
147	4924184.07	4385309.26
148	4924184.07	4385308.26
145	4924185.07	4385308.26
91:01:015001:16:3У1(38) Условное обозначение в графической части: :16:3У1(38) Площадь=1.00 кв. м		
№ характерной точки	Х. м	У.м
149	4924182.91	4385313.49
150	4924182.91	4385314.49
151	4924181.91	4385314.49
152	4924181.91	4385313.49
149	4924182.91	4385313.49
91:01:015001:16:3У1(39) Условное обозначение в графической части: :16:3У1(39) Площадь=1.00 кв. м		
№ характерной точки	Х. м	У.м
153	4924150.84	4385308.72
154	4924150.84	4385309.72
155	4924149.84	4385309.72
156	4924149.84	4385308.72
153	4924150.84	4385308.72
91:01:015001:16:3У1(40) Условное обозначение в графической части: :16:3У1(39) Площадь=1.00 кв. м		
№ характерной точки	Х. м	У.м
157	4924108.96	4385303.06
158	4924107.96	4385303.06
159	4924107.96	4385302.06
160	4924108.96	4385302.06
157	4924108.96	4385303.06
91:01:015001:16:3У1(41) Условное обозначение в графической части: :16:3У1(41) Площадь=1.00 кв. м		
№ характерной точки	Х. м	У.м
161	4924071.00	4385299.10
162	4924070.00	4385299.10
163	4924070.00	4385298.10
164	4924071.00	4385298.10
161	4924071.00	4385299.10
91:01:015001:16:3У1(42) Условное обозначение в графической части: :16:3У1(42) Площадь=1.00 кв. м		
№ характерной точки	Х. м	У.м
165	4924020.78	4385288.86
166	4924020.78	4385289.86
167	4924019.78	4385289.86

Изм.	Кол. уч.	Лист	№ док.	Подп.	Дата

168	4924019.78	4385288.86
165	4924020.78	4385288.86
91:01:015001:16:3У1(43) Условное обозначение в графической части: :16:3У1(43) Площадь=1.00 кв. м		
№ характерной точки	Х. м	У.м
169	4924027.94	4385241.66
170	4924028.94	4385241.66
171	4924028.94	4385242.66
172	4924027.94	4385242.66
169	4924027.94	4385241.66
91:01:015001:16:3У1(44) Условное обозначение в графической части: :16:3У1(44) Площадь=1.00 кв. м		
№ характерной точки	Х. м	У.м
173	4924025.15	4385147.40
174	4924025.15	4385148.40
175	4924024.15	4385148.40
176	4924024.15	4385147.40
173	4924025.15	4385147.40
91:01:015001:16:3У1(45) Условное обозначение в графической части: :16:3У1(45) Площадь=1.00 кв. м		
№ характерной точки	Х. м	У.м
177	4924011.31	4385038.65
178	4924012.31	4385038.65
179	4924012.31	4385039.65
180	4924011.31	4385039.65
177	4924011.31	4385038.65
91:01:015001:16:3У1(46) Условное обозначение в графической части: :16:3У1(46) Площадь=1.00 кв. м		
№ характерной точки	Х. м	У.м
181	4924017.08	4385035.03
182	4924017.08	4385036.03
183	4924016.08	4385036.03
184	4924016.08	4385035.03
181	4924017.08	4385035.03
91:01:015001:16:3У1(47) Условное обозначение в графической части: :16:3У1(47) Площадь=1.00 кв. м		
№ характерной точки	Х. м	У.м
185	4924014.21	4385013.95
186	4924014.21	4385014.95
187	4924013.21	4385014.95
188	4924013.21	4385013.95
185	4924014.21	4385013.95
91:01:015001:16:3У1(48) Условное обозначение в графической части: :16:3У1(48) Площадь=1.00 кв. м		
№ характерной точки	Х. м	У.м
189	4924026.16	4384894.10
190	4924026.16	4384895.10
191	4924025.16	4384895.10
192	4924025.16	4384894.10
189	4924026.16	4384894.10
91:01:015001:16:3У1(49) Условное обозначение в графической части: :16:3У1(49) Площадь=1.00 кв. м		
№ характерной точки	Х. м	У.м
193	4924032.85	4384841.39
194	4924032.85	4384842.39
195	4924031.85	4384842.39
196	4924031.85	4384841.39
193	4924032.85	4384841.39
91:01:015001:16:3У1(50) Условное обозначение в графической части: :16:3У1(50) Площадь=1.00 кв. м		
№ характерной точки	Х. м	У.м
197	4924014.38	4384827.69
198	4924015.38	4384827.69
199	4924015.38	4384828.69
200	4924014.38	4384828.69
197	4924014.38	4384827.69

Изм.	Кол. уч.	Лист	№ док.	Подп.	Дата

91:01:015001:16:3У1(51) Условное обозначение в графической части: :16:3У1(51) Площадь=1.00 кв. м		
№ характерной точки	Х. м	У.м
201	4924016.40	4384810.53
202	4924017.40	4384810.53
203	4924017.40	4384811.53
204	4924016.40	4384811.53
201	4924016.40	4384810.53
91:01:015001:16:3У1(52) Условное обозначение в графической части: :16:3У1(52) Площадь=1.00 кв. м		
№ характерной точки	Х. м	У.м
205	4924018.28	4384793.96
206	4924018.28	4384794.96
207	4924017.28	4384794.96
208	4924017.28	4384793.96
205	4924018.28	4384793.96
91:01:015001:16:3У1(53) Условное обозначение в графической части: :16:3У1(53) Площадь=1.00 кв. м		
№ характерной точки	Х. м	У.м
209	4923984.89	4384762.56
210	4923985.89	4384762.56
211	4923985.89	4384763.56
212	4923984.89	4384763.56
209	4923984.89	4384762.56
91:01:015001:16:3У1(54) Условное обозначение в графической части: :16:3У1(54) Площадь=1.00 кв. м		
№ характерной точки	Х. м	У.м
213	4923907.95	4384746.68
214	4923908.95	4384746.68
215	4923908.95	4384747.68
216	4923907.95	4384747.68
213	4923907.95	4384746.68
91:01:015001:16:3У1(55) Условное обозначение в графической части: :16:3У1(55) Площадь=1.00 кв. м		
№ характерной точки	Х. м	У.м
217	4923877.60	4384768.35
218	4923877.60	4384769.35
219	4923876.60	4384769.35
220	4923876.60	4384768.35
217	4923877.60	4384768.35
91:01:015001:16:3У1(56) Условное обозначение в графической части: :16:3У1(56) Площадь=1.00 кв. м		
№ характерной точки	Х. м	У.м
221	4923601.63	4384965.80
222	4923601.63	4384966.80
223	4923600.63	4384966.80
224	4923600.63	4384965.80
221	4923601.63	4384965.80
91:01:015001:16:3У1(57) Условное обозначение в графической части: :16:3У1(57) Площадь=1.00 кв. м		
№ характерной точки	Х. м	У.м
225	4923522.29	4384878.96
226	4923522.29	4384879.96
227	4923521.29	4384879.96
228	4923521.29	4384878.96
225	4923522.29	4384878.96
91:01:015001:16:3У1(58) Условное обозначение в графической части: :16:3У1(58) Площадь=1.00 кв. м		
№ характерной точки	Х. м	У.м
229	4923502.76	4384851.80
230	4923502.76	4384852.80
231	4923501.76	4384852.80
232	4923501.76	4384851.80
229	4923502.76	4384851.80
91:01:015001:16:3У1(59) Условное обозначение в графической части: :16:3У1(59)		

Изм.	Кол. уч.	Лист	№ док.	Подп.	Дата

Площадь=1.00 кв. м		
№ характерной точки	Х. м	У.м
233	4923448.94	4384753.27
234	4923448.94	4384754.27
235	4923447.94	4384754.27
236	4923447.94	4384753.27
233	4923448.94	4384753.27
91:01:015001:16:3У1(60) Условное обозначение в графической части: :16:3У1(60) Площадь=1.00 кв. м		
№ характерной точки	Х. м	У.м
237	4923369.41	4384732.47
238	4923369.41	4384733.47
239	4923368.41	4384733.47
240	4923368.41	4384732.47
237	4923369.41	4384732.47
91:01:015001:16:3У1(61) Условное обозначение в графической части: :16:3У1(61) Площадь=1.00 кв. м		
№ характерной точки	Х. м	У.м
241	4923296.60	4384715.27
242	4923296.60	4384716.27
243	4923295.60	4384716.27
244	4923295.60	4384715.27
241	4923296.60	4384715.27
91:01:015001:16:3У1(62) Условное обозначение в графической части: :16:3У1(62) Площадь=1.00 кв. м		
№ характерной точки	Х. м	У.м
245	4923260.65	4384707.85
246	4923260.65	4384708.85
247	4923259.65	4384708.85
248	4923259.65	4384707.85
245	4923260.65	4384707.85
91:01:015001:16:3У1(63) Условное обозначение в графической части: :16:3У1(63) Площадь=1.00 кв. м		
№ характерной точки	Х. м	У.м
249	4923217.47	4384649.05
250	4923217.47	4384650.05
251	4923216.47	4384650.05
252	4923216.47	4384649.05
249	4923217.47	4384649.05
91:01:015001:16:3У1(64) Условное обозначение в графической части: :16:3У1(64) Площадь=1.00 кв. м		
№ характерной точки	Х. м	У.м
253	4923229.82	4384621.25
254	4923229.82	4384622.25
255	4923228.82	4384622.25
256	4923228.82	4384621.25
253	4923229.82	4384621.25

Перечень координат характерных точек границ образуемого земельного участка 91:01:015001:16:3У2, необходимого к образованию (на условиях аренды) для государственных или муниципальных нужд для эксплуатации линейного объекта «Строительство кольцевого газопровода высокого давления от ГРС-1, через Балаклаву, Фиолент к бухте Казачья, г. Севастополь»
— Многоконтурный, состоящий из 26 контуров
— Назначение: Под Контрольно-измерительные пункты (КИП)
— Площадь: 26 кв.м

91:01:015001:16:3У2(1) Условное обозначение в графической части:16:3У2(1) Площадь=1.00 кв. м		
№ характерной точки	Х. м	У.м
1	4924176.48	4387271.13
2	4924177.48	4387271.19
3	4924177.41	4387272.19
4	4924176.41	4387272.12
1	4924176.48	4387271.13
91:01:015001:16:3У2(2) Условное обозначение в графической части:16:3У2(2) Площадь=1.00 кв. м		
№ характерной точки	Х. м	У.м
5	4924187.25	4386967.05

Изм.	Кол. уч.	Лист	№ док.	Подп.	Дата
------	----------	------	--------	-------	------

6	4924188.25	4386967.12
7	4924188.18	4386968.12
8	4924187.19	4386968.05
5	4924187.25	4386967.05
91:01:015001:16:3У2(3) Условное обозначение в графической части:16:3У2(3) Площадь=1.00 кв. м		
№ характерной точки	Х. м	У.м
9	4924191.49	4386946.83
10	4924192.49	4386946.89
11	4924192.42	4386947.90
12	4924191.43	4386947.82
9	4924191.49	4386946.83
91:01:015001:16:3У2(4) Условное обозначение в графической части:16:3У2(4) Площадь=1.00 кв. м		
№ характерной точки	Х. м	У.м
13	4924193.71	4386937.02
14	4924194.71	4386937.08
15	4924194.64	4386938.08
16	4924193.64	4386938.02
13	4924193.71	4386937.02
91:01:015001:16:3У2(5) Условное обозначение в графической части:16:3У2(5) Площадь=1.00 кв. м		
№ характерной точки	Х. м	У.м
17	4924196.72	4386903.60
18	4924197.72	4386903.66
19	4924197.65	4386904.66
20	4924196.65	4386904.59
17	4924196.72	4386903.60
91:01:015001:16:3У2(6) Условное обозначение в графической части:16:3У2(6) Площадь=1.00 кв. м		
№ характерной точки	Х. м	У.м
21	4924209.89	4386836.85
22	4924210.89	4386836.92
23	4924210.82	4386837.92
24	4924209.82	4386837.85
21	4924209.89	4386836.85
91:01:015001:16:3У2(7) Условное обозначение в графической части:16:3У2(7) Площадь=1.00 кв. м		
№ характерной точки	Х. м	У.м
25	4924216.91	4386786.02
26	4924217.90	4386786.09
27	4924217.84	4386787.09
28	4924216.84	4386787.02
25	4924216.91	4386786.02
91:01:015001:16:3У2(8) Условное обозначение в графической части:16:3У2(8) Площадь=1.00 кв. м		
№ характерной точки	Х. м	У.м
29	4924221.07	4386720.26
30	4924222.07	4386720.32
31	4924222.00	4386721.32
32	4924221.00	4386721.25
29	4924221.07	4386720.26
91:01:015001:16:3У2(9) Условное обозначение в графической части:16:3У2(9) Площадь=1.00 кв. м		
№ характерной точки	Х. м	У.м
33	4924223.55	4386659.35
34	4924224.55	4386659.41
35	4924224.48	4386660.41
36	4924223.48	4386660.34
33	4924223.55	4386659.35
91:01:015001:16:3У2(10) Условное обозначение в графической части:16:3У2(10) Площадь=1.00 кв. м		
№ характерной точки	Х. м	У.м
37	4924227.42	4386636.35
38	4924228.42	4386636.42
39	4924228.36	4386637.41

Изм.	Кол. уч.	Лист	№ док.	Подп.	Дата

40	4924227.36	4386637.35
37	4924227.42	4386636.35
91:01:015001:16:3У2(11) Условное обозначение в графической части:16:3У2(11) Площадь=1.00 кв. м		
№ характерной точки	Х. м	У.м
41	4924267.79	4386319.07
42	4924268.78	4386319.14
43	4924268.72	4386320.14
44	4924267.72	4386320.07
41	4924267.79	4386319.07
91:01:015001:16:3У2(12) Условное обозначение в графической части:16:3У2(12) Площадь=1.00 кв. м		
№ характерной точки	Х. м	У.м
45	4924283.60	4386203.95
46	4924284.60	4386204.01
47	4924284.53	4386205.02
48	4924283.54	4386204.94
45	4924283.60	4386203.95
91:01:015001:16:3У2(13) Условное обозначение в графической части:16:3У2(13) Площадь=1.00 кв. м		
№ характерной точки	Х. м	У.м
49	4924332.59	4385974.71
50	4924333.59	4385974.78
51	4924333.52	4385975.78
52	4924332.52	4385975.71
49	4924332.59	4385974.71
91:01:015001:16:3У2(14) Условное обозначение в графической части:16:3У2(14) Площадь=1.00 кв. м		
№ характерной точки	Х. м	У.м
53	4924398.01	4385402.69
54	4924399.01	4385402.76
55	4924398.94	4385403.76
56	4924397.95	4385403.69
53	4924398.01	4385402.69
91:01:015001:16:3У2(15) Условное обозначение в графической части:16:3У2(15) Площадь=1.00 кв. м		
№ характерной точки	Х. м	У.м
57	4924393.39	4385338.89
58	4924394.39	4385338.96
59	4924394.32	4385339.96
60	4924393.33	4385339.89
57	4924393.39	4385338.89
91:01:015001:16:3У2(16) Условное обозначение в графической части:16:3У2(16) Площадь=1.00 кв. м		
№ характерной точки	Х. м	У.м
61	4924292.54	4385320.59
62	4924293.54	4385320.65
63	4924293.48	4385321.65
64	4924292.48	4385321.58
61	4924292.54	4385320.59
91:01:015001:16:3У2(17) Условное обозначение в графической части:16:3У2(17) Площадь=1.00 кв. м		
№ характерной точки	Х. м	У.м
65	4924183.35	4385311.79
66	4924184.35	4385311.82
67	4924184.31	4385312.82
68	4924183.31	4385312.79
65	4924183.35	4385311.79
91:01:015001:16:3У2(18) Условное обозначение в графической части:16:3У2(18) Площадь=1.00 кв. м		
№ характерной точки	Х. м	У.м
69	4924053.25	4385295.85
70	4924054.25	4385295.92
71	4924054.18	4385296.92
72	4924053.19	4385296.85
69	4924053.25	4385295.85

Изм.	Кол. уч.	Лист	№ док.	Подп.	Дата

91:01:015001:16:3У2(19) Условное обозначение в графической части:16:3У2(19) Площадь=1.00 кв. м		
№ характерной точки	Х. м	У.м
73	4924019.74	4385282.39
74	4924020.75	4385282.46
75	4924020.68	4385283.46
76	4924019.69	4385283.39
73	4924019.74	4385282.39
91:01:015001:16:3У2(20) Условное обозначение в графической части:16:3У2(20) Площадь=1.00 кв. м		
№ характерной точки	Х. м	У.м
77	4924013.25	4385035.93
78	4924014.25	4385035.98
79	4924014.18	4385036.99
80	4924013.19	4385036.92
77	4924013.25	4385035.93
91:01:015001:16:3У2(21) Условное обозначение в графической части:16:3У2(21) Площадь=1.00 кв. м		
№ характерной точки	Х. м	У.м
81	4924028.71	4384840.07
82	4924028.64	4384841.07
83	4924029.64	4384841.14
84	4924029.70	4384840.14
81	4924028.71	4384840.07
91:01:015001:16:3У2(22) Условное обозначение в графической части:16:3У2(22) Площадь=1.00 кв. м		
№ характерной точки	Х. м	У.м
85	4924020.00	4384833.61
86	4924019.93	4384834.60
87	4924020.93	4384834.67
88	4924021.00	4384833.67
85	4924020.00	4384833.61
91:01:015001:16:3У2(23) Условное обозначение в графической части:16:3У2(23) Площадь=1.00 кв. м		
№ характерной точки	Х. м	У.м
89	4923599.36	4384968.48
90	4923599.93	4384969.30
91	4923600.75	4384968.74
92	4923600.19	4384967.91
89	4923599.36	4384968.48
91:01:015001:16:3У2(24) Условное обозначение в графической части:16:3У2(24) Площадь=1.00 кв. м		
№ характерной точки	Х. м	У.м
93	4923519.66	4384883.84
94	4923520.65	4384883.91
95	4923520.59	4384884.90
96	4923519.58	4384884.84
93	4923519.66	4384883.84
91:01:015001:16:3У2(25) Условное обозначение в графической части:16:3У2(25) Площадь=1.00 кв. м		
№ характерной точки	Х. м	У.м
97	4923457.26	4384769.71
98	4923457.84	4384770.53
99	4923457.03	4384771.11
100	4923456.45	4384770.30
97	4923457.26	4384769.71
91:01:015001:16:3У2(26) Условное обозначение в графической части:16:3У2(26) Площадь=1.00 кв. м		
№ характерной точки	Х. м	У.м
101	4923414.56	4384745.56
102	4923415.56	4384745.62
103	4923415.49	4384746.62
104	4923414.49	4384746.55
101	4923414.56	4384745.56

Перечень координат характерных точек границ образуемого земельного участка
91:01:015001:16:3У3 необходимого к образованию (на условиях аренды)

						48.2.2021-ДПТ	Лист
Изм.	Кол. уч.	Лист	№ док.	Подп.	Дата		190

для государственных или муниципальных нужд для эксплуатации линейного объекта
«Строительство кольцевого газопровода высокого давления от ГРС-1, через Балаклаву,

Фиолент к бухте Казачья, г. Севастополь»

— Многоконтурный, состоящий из 61 контура

— Назначение: Коверы

— Площадь: 61 кв.м

91:01:015001:16:3У3(1) Условное обозначение в графической части:16:3У3(1) Площадь=1.00 кв. м		
№ характерной точки	Х. м	У.м
1	4924176.28	4387272.03
2	4924175.28	4387272.03
3	4924175.29	4387271.03
4	4924176.29	4387271.03
1	4924176.28	4387272.03
91:01:015001:16:3У3(2) Условное обозначение в графической части:16:3У3(2) Площадь=1.00 кв. м		
№ характерной точки	Х. м	У.м
5	4924174.95	4387272.02
6	4924173.95	4387272.01
7	4924173.95	4387271.01
8	4924174.95	4387271.02
5	4924174.95	4387272.02
91:01:015001:16:3У3(3) Условное обозначение в графической части:16:3У3(3) Площадь=1.00 кв. м		
№ характерной точки	Х. м	У.м
9	4924171.75	4387271.01
10	4924172.75	4387271.01
11	4924172.75	4387272.01
12	4924171.75	4387272.01
9	4924171.75	4387271.01
91:01:015001:16:3У3(4) Условное обозначение в графической части:16:3У3(4) Площадь=1.00 кв. м		
№ характерной точки	Х. м	У.м
13	4924188.32	4386967.03
14	4924187.32	4386967.03
15	4924187.32	4386966.03
16	4924188.32	4386966.03
13	4924188.32	4386967.03
91:01:015001:16:3У3(5) Условное обозначение в графической части:16:3У3(5) Площадь=1.00 кв. м		
№ характерной точки	Х. м	У.м
17	4924192.62	4386945.69
18	4924192.62	4386946.69
19	4924191.62	4386946.69
20	4924191.62	4386945.69
17	4924192.62	4386945.69
91:01:015001:16:3У3(6) Условное обозначение в графической части:16:3У3(6) Площадь=1.00 кв. м		
№ характерной точки	Х. м	У.м
21	4924194.75	4386935.91
22	4924194.75	4386936.91
23	4924193.75	4386936.91
24	4924193.75	4386935.91
21	4924194.75	4386935.91
91:01:015001:16:3У3(7) Условное обозначение в графической части:16:3У3(7) Площадь=1.00 кв. м		
№ характерной точки	Х. м	У.м
25	4924197.94	4386902.43
26	4924197.94	4386903.43
27	4924196.94	4386903.43
28	4924196.94	4386902.43
25	4924197.94	4386902.43
91:01:015001:16:3У3(8) Условное обозначение в графической части:16:3У3(8) Площадь=1.00 кв. м		
№ характерной точки	Х. м	У.м
29	4924203.24	4386840.68
30	4924203.24	4386841.68

Изм.	Кол. уч.	Лист	№ док.	Подп.	Дата
------	----------	------	--------	-------	------

31	4924202.24	4386841.68
32	4924202.24	4386840.68
29	4924203.24	4386840.68
91:01:015001:16:ЗУЗ(9) Условное обозначение в графической части:16:ЗУЗ(9) Площадь=1.00 кв. м		
№ характерной точки	Х. м	У.м
33	4924205.59	4386840.52
34	4924204.59	4386840.52
35	4924204.59	4386839.52
36	4924205.59	4386839.52
33	4924205.59	4386840.52
91:01:015001:16:ЗУЗ(10) Условное обозначение в графической части:16:ЗУЗ(10) Площадь=1.00 кв. м		
№ характерной точки	Х. м	У.м
37	4924206.68	4386839.97
38	4924205.68	4386839.96
39	4924205.68	4386838.96
40	4924206.68	4386838.97
37	4924206.68	4386839.97
91:01:015001:16:ЗУЗ(11) Условное обозначение в графической части:16:ЗУЗ(11) Площадь=1.00 кв. м		
№ характерной точки	Х. м	У.м
41	4924208.66	4386839.00
42	4924207.66	4386839.00
43	4924207.66	4386838.00
44	4924208.66	4386838.00
41	4924208.66	4386839.00
91:01:015001:16:ЗУЗ(12) Условное обозначение в графической части:16:ЗУЗ(12) Площадь=1.00 кв. м		
№ характерной точки	Х. м	У.м
45	4924212.02	4386836.54
46	4924212.02	4386837.54
47	4924211.02	4386837.54
48	4924211.02	4386836.54
45	4924212.02	4386836.54
91:01:015001:16:ЗУЗ(13) Условное обозначение в графической части:16:ЗУЗ(13) Площадь=1.00 кв. м		
№ характерной точки	Х. м	У.м
49	4924214.15	4386835.17
50	4924214.15	4386836.17
51	4924213.15	4386836.17
52	4924213.15	4386835.17
49	4924214.15	4386835.17
91:01:015001:16:ЗУЗ(14) Условное обозначение в графической части:16:ЗУЗ(14) Площадь=1.00 кв. м		
№ характерной точки	Х. м	У.м
53	4924217.81	4386784.66
54	4924217.81	4386785.66
55	4924216.81	4386785.66
56	4924216.81	4386784.66
53	4924217.81	4386784.66
91:01:015001:16:ЗУЗ(15) Условное обозначение в графической части:16:ЗУЗ(15) Площадь=1.00 кв. м		
№ характерной точки	Х. м	У.м
57	4924218.10	4386784.44
58	4924217.10	4386784.44
59	4924217.11	4386783.44
60	4924218.11	4386783.44
57	4924218.10	4386784.44
91:01:015001:16:ЗУЗ(16) Условное обозначение в графической части:16:ЗУЗ(16) Площадь=1.00 кв. м		
№ характерной точки	Х. м	У.м
61	4924222.49	4386717.62
62	4924222.49	4386718.62
63	4924221.49	4386718.62

Изм.	Кол. уч.	Лист	№ док.	Подп.	Дата

64	4924221.49	4386717.62
61	4924222.49	4386717.62
91:01:015001:16:3У3(17) Условное обозначение в графической части:16:3У3(17) Площадь=1.00 кв. м		
№ характерной точки	Х. м	У.м
65	4924221.42	4386717.27
66	4924220.42	4386717.26
67	4924220.42	4386716.26
68	4924221.42	4386716.27
65	4924221.42	4386717.27
91:01:015001:16:3У3(18) Условное обозначение в графической части:16:3У3(18) Площадь=1.00 кв. м		
№ характерной точки	Х. м	У.м
69	4924220.34	4386715.34
70	4924220.34	4386716.34
71	4924219.34	4386716.34
72	4924219.34	4386715.34
69	4924220.34	4386715.34
91:01:015001:16:3У3(19) Условное обозначение в графической части:16:3У3(19) Площадь=1.00 кв. м		
№ характерной точки	Х. м	У.м
73	4924218.77	4386713.59
74	4924218.77	4386714.59
75	4924217.77	4386714.59
76	4924217.77	4386713.59
73	4924218.77	4386713.59
91:01:015001:16:3У3(20) Условное обозначение в графической части:16:3У3(20) Площадь=1.00 кв. м		
№ характерной точки	Х. м	У.м
77	4924219.21	4386707.69
78	4924218.21	4386707.68
79	4924218.22	4386706.68
80	4924219.22	4386706.69
77	4924219.21	4386707.69
91:01:015001:16:3У3(21) Условное обозначение в графической части:16:3У3(21) Площадь=1.00 кв. м		
№ характерной точки	Х. м	У.м
81	4924219.45	4386705.71
82	4924218.45	4386705.71
83	4924218.45	4386704.71
84	4924219.45	4386704.71
81	4924219.45	4386705.71
91:01:015001:16:3У3(22) Условное обозначение в графической части:16:3У3(22) Площадь=1.00 кв. м		
№ характерной точки	Х. м	У.м
85	4924220.15	4386693.61
86	4924220.15	4386694.61
87	4924219.15	4386694.61
88	4924219.15	4386693.61
85	4924220.15	4386693.61
91:01:015001:16:3У3(23) Условное обозначение в графической части:16:3У3(23) Площадь=1.00 кв. м		
№ характерной точки	Х. м	У.м
89	4924223.40	4386660.48
90	4924224.40	4386660.48
91	4924224.40	4386661.48
92	4924223.40	4386661.48
89	4924223.40	4386660.48
91:01:015001:16:3У3(24) Условное обозначение в графической части:16:3У3(24) Площадь=1.00 кв. м		
№ характерной точки	Х. м	У.м
93	4924227.11	4386637.53
94	4924228.11	4386637.53
95	4924228.11	4386638.53
96	4924227.11	4386638.53
93	4924227.11	4386637.53

Изм.	Кол. уч.	Лист	№ док.	Подп.	Дата

91:01:015001:16:3У3(25) Условное обозначение в графической части:16:3У3(25) Площадь=1.00 кв. м		
№ характерной точки	Х. м	У.м
97	4924236.90	4386625.90
98	4924235.90	4386625.90
99	4924235.90	4386624.90
100	4924236.90	4386624.90
97	4924236.90	4386625.90
91:01:015001:16:3У3(26) Условное обозначение в графической части:16:3У3(26) Площадь=1.00 кв. м		
№ характерной точки	Х. м	У.м
101	4924265.50	4386320.58
102	4924265.50	4386321.58
103	4924264.50	4386321.58
104	4924264.50	4386320.58
101	4924265.50	4386320.58
91:01:015001:16:3У3(27) Условное обозначение в графической части:16:3У3(27) Площадь=1.00 кв. м		
№ характерной точки	Х. м	У.м
105	4924266.58	4386319.64
106	4924267.58	4386319.64
107	4924267.58	4386320.64
108	4924266.58	4386320.64
105	4924266.58	4386319.64
91:01:015001:16:3У3(28) Условное обозначение в графической части:16:3У3(28) Площадь=1.00 кв. м		
№ характерной точки	Х. м	У.м
109	4924270.40	4386319.36
110	4924269.40	4386319.36
111	4924269.40	4386318.36
112	4924270.40	4386318.36
109	4924270.40	4386319.36
91:01:015001:16:3У3(29) Условное обозначение в графической части:16:3У3(29) Площадь=1.00 кв. м		
№ характерной точки	Х. м	У.м
113	4924331.03	4385975.58
114	4924331.03	4385976.58
115	4924330.03	4385976.58
116	4924330.03	4385975.58
113	4924331.03	4385975.58
91:01:015001:16:3У3(30) Условное обозначение в графической части:16:3У3(30) Площадь=1.00 кв. м		
№ характерной точки	Х. м	У.м
117	4924334.80	4385974.53
118	4924334.80	4385975.53
119	4924333.80	4385975.53
120	4924333.80	4385974.53
117	4924334.80	4385974.53
91:01:015001:16:3У3(31) Условное обозначение в графической части:16:3У3(31) Площадь=1.00 кв. м		
№ характерной точки	Х. м	У.м
121	4924342.07	4385972.80
122	4924342.07	4385973.80
123	4924341.07	4385973.80
124	4924341.07	4385972.80
121	4924342.07	4385972.80
91:01:015001:16:3У3(32) Условное обозначение в графической части:16:3У3(32) Площадь=1.00 кв. м		
№ характерной точки	Х. м	У.м
125	4924398.53	4385402.61
126	4924397.53	4385402.61
127	4924397.53	4385401.61
128	4924398.53	4385401.61
125	4924398.53	4385402.61
91:01:015001:16:3У3(33) Условное обозначение в графической части:16:3У3(33)		

Изм.	Кол. уч.	Лист	№ док.	Подп.	Дата
------	----------	------	--------	-------	------

Площадь=1.00 кв. м		
№ характерной точки	Х. м	У.м
129	4924394.19	4385340.13
130	4924394.19	4385341.13
131	4924393.19	4385341.13
132	4924393.19	4385340.13
129	4924394.19	4385340.13
91:01:015001:16:3У3(34) Условное обозначение в графической части:16:3У3(34) Площадь=1.00 кв. м		
№ характерной точки	Х. м	У.м
133	4924394.87	4385335.80
134	4924394.87	4385336.80
135	4924393.87	4385336.80
136	4924393.87	4385335.80
133	4924394.87	4385335.80
91:01:015001:16:3У3(35) Условное обозначение в графической части:16:3У3(35) Площадь=1.00 кв. м		
№ характерной точки	Х. м	У.м
137	4924395.45	4385330.97
138	4924395.45	4385331.97
139	4924394.45	4385331.97
140	4924394.45	4385330.97
137	4924395.45	4385330.97
91:01:015001:16:3У3(36) Условное обозначение в графической части:16:3У3(36) Площадь=1.00 кв. м		
№ характерной точки	Х. м	У.м
141	4924294.50	4385317.92
142	4924295.50	4385317.92
143	4924295.50	4385318.92
144	4924294.50	4385318.92
141	4924294.50	4385317.92
91:01:015001:16:3У3(37) Условное обозначение в графической части:16:3У3(37) Площадь=1.00 кв. м		
№ характерной точки	Х. м	У.м
145	4924293.11	4385319.46
146	4924294.11	4385319.46
147	4924294.11	4385320.46
148	4924293.11	4385320.46
145	4924293.11	4385319.46
91:01:015001:16:3У3(38) Условное обозначение в графической части:16:3У3(38) Площадь=1.00 кв. м		
№ характерной точки	Х. м	У.м
149	4924292.01	4385322.29
150	4924292.01	4385323.29
151	4924291.01	4385323.29
152	4924291.01	4385322.29
149	4924292.01	4385322.29
91:01:015001:16:3У3(39) Условное обозначение в графической части:16:3У3(39) Площадь=1.00 кв. м		
№ характерной точки	Х. м	У.м
153	4924185.37	4385310.29
154	4924184.37	4385310.29
155	4924184.37	4385309.29
156	4924185.37	4385309.29
153	4924185.37	4385310.29
91:01:015001:16:3У3(40) Условное обозначение в графической части:16:3У3(40) Площадь=1.00 кв. м		
№ характерной точки	Х. м	У.м
157	4924184.20	4385310.64
158	4924184.20	4385311.64
159	4924183.20	4385311.64
160	4924183.20	4385310.64
157	4924184.20	4385310.64
91:01:015001:16:3У3(41) Условное обозначение в графической части:16:3У3(41) Площадь=1.00 кв. м		
№ характерной точки	Х. м	У.м

Изм.	Кол. уч.	Лист	№ док.	Подп.	Дата
------	----------	------	--------	-------	------

161	4924182.17	4385312.41
162	4924183.17	4385312.41
163	4924183.17	4385313.41
164	4924182.17	4385313.41
161	4924182.17	4385312.41
91:01:015001:16:3У3(42) Условное обозначение в графической части:16:3У3(42) Площадь=1.00 кв. м		
№ характерной точки	Х. м	У.м
165	4924084.78	4385300.39
166	4924084.78	4385301.39
167	4924083.78	4385301.39
168	4924083.78	4385300.39
165	4924084.78	4385300.39
91:01:015001:16:3У3(43) Условное обозначение в графической части:16:3У3(43) Площадь=1.00 кв. м		
№ характерной точки	Х. м	У.м
169	4924055.34	4385296.15
170	4924055.34	4385297.15
171	4924054.34	4385297.15
172	4924054.34	4385296.15
169	4924055.34	4385296.15
91:01:015001:16:3У3(44) Условное обозначение в графической части:16:3У3(44) Площадь=1.00 кв. м		
№ характерной точки	Х. м	У.м
173	4924019.69	4385289.43
174	4924019.69	4385290.43
175	4924018.69	4385290.43
176	4924018.69	4385289.43
173	4924019.69	4385289.43
91:01:015001:16:3У3(45) Условное обозначение в графической части:16:3У3(45) Площадь=1.00 кв. м		
№ характерной точки	Х. м	У.м
177	4924020.58	4385283.55
178	4924020.58	4385284.55
179	4924019.58	4385284.55
180	4924019.58	4385283.55
177	4924020.58	4385283.55
91:01:015001:16:3У3(46) Условное обозначение в графической части:16:3У3(46) Площадь=1.00 кв. м		
№ характерной точки	Х. м	У.м
181	4924011.28	4385038.28
182	4924011.28	4385039.28
183	4924010.28	4385039.28
184	4924010.28	4385038.28
181	4924011.28	4385038.28
91:01:015001:16:3У3(47) Условное обозначение в графической части:16:3У3(47) Площадь=1.00 кв. м		
№ характерной точки	Х. м	У.м
185	4924012.12	4385036.86
186	4924013.12	4385036.86
187	4924013.12	4385037.86
188	4924012.12	4385037.86
185	4924012.12	4385036.86
91:01:015001:16:3У3(48) Условное обозначение в графической части:16:3У3(48) Площадь=1.00 кв. м		
№ характерной точки	Х. м	У.м
189	4924015.96	4385034.69
190	4924015.96	4385035.69
191	4924014.96	4385035.69
192	4924014.96	4385034.69
189	4924015.96	4385034.69
91:01:015001:16:3У3(49) Условное обозначение в графической части:16:3У3(49) Площадь=1.00 кв. м		
№ характерной точки	Х. м	У.м
193	4924031.77	4384841.59
194	4924031.77	4384842.59

Изм.	Кол. уч.	Лист	№ док.	Подп.	Дата

48.2.2021-ДПТ

Лист

196

195	4924030.77	4384842.59
196	4924030.77	4384841.59
193	4924031.77	4384841.59
91:01:015001:16:3У3(50) Условное обозначение в графической части:16:3У3(50) Площадь=1.00 кв. м		
№ характерной точки	Х. м	У.м
197	4924028.61	4384840.42
198	4924027.61	4384840.42
199	4924027.61	4384839.42
200	4924028.61	4384839.42
197	4924028.61	4384840.42
91:01:015001:16:3У3(51) Условное обозначение в графической части:16:3У3(51) Площадь=1.00 кв. м		
№ характерной точки	Х. м	У.м
201	4924023.94	4384835.78
202	4924023.94	4384836.78
203	4924022.94	4384836.78
204	4924022.94	4384835.78
201	4924023.94	4384835.78
91:01:015001:16:3У3(52) Условное обозначение в графической части:16:3У3(52) Площадь=1.00 кв. м		
№ характерной точки	Х. м	У.м
205	4924022.15	4384834.43
206	4924022.15	4384835.43
207	4924021.15	4384835.43
208	4924021.15	4384834.43
205	4924022.15	4384834.43
91:01:015001:16:3У3(53) Условное обозначение в графической части:16:3У3(53) Площадь=1.00 кв. м		
№ характерной точки	Х. м	У.м
209	4924014.23	4384828.38
210	4924014.23	4384829.38
211	4924013.23	4384829.38
212	4924013.23	4384828.38
209	4924014.23	4384828.38
91:01:015001:16:3У3(54) Условное обозначение в графической части:16:3У3(54) Площадь=1.00 кв. м		
№ характерной точки	Х. м	У.м
213	4924019.75	4384793.41
214	4924019.75	4384794.41
215	4924018.75	4384794.41
216	4924018.75	4384793.41
213	4924019.75	4384793.41
91:01:015001:16:3У3(55) Условное обозначение в графической части:16:3У3(55) Площадь=1.00 кв. м		
№ характерной точки	Х. м	У.м
217	4923600.37	4384967.00
218	4923601.37	4384967.00
219	4923601.37	4384968.00
220	4923600.37	4384968.00
217	4923600.37	4384967.00
91:01:015001:16:3У3(56) Условное обозначение в графической части:16:3У3(56) Площадь=1.00 кв. м		
№ характерной точки	Х. м	У.м
221	4923520.72	4384882.67
222	4923520.72	4384883.67
223	4923519.72	4384883.67
224	4923519.72	4384882.67
221	4923520.72	4384882.67
91:01:015001:16:3У3(57) Условное обозначение в графической части:16:3У3(57) Площадь=1.00 кв. м		
№ характерной точки	Х. м	У.м
225	4923521.11	4384878.95
226	4923521.11	4384879.95
227	4923520.11	4384879.95
228	4923520.11	4384878.95

Изм.	Кол. уч.	Лист	№ док.	Подп.	Дата

225	4923521.11	4384878.95
91:01:015001:16:3У3(58) Условное обозначение в графической части:16:3У3(58) Площадь=1.00 кв. м		
№ характерной точки	Х. м	У.м
229	4923456.85	4384768.74
230	4923456.85	4384769.74
231	4923455.85	4384769.74
232	4923455.85	4384768.74
229	4923456.85	4384768.74
91:01:015001:16:3У3(59) Условное обозначение в графической части:16:3У3(59) Площадь=1.00 кв. м		
№ характерной точки	Х. м	У.м
233	4923448.55	4384754.42
234	4923448.55	4384755.42
235	4923447.55	4384755.42
236	4923447.55	4384754.42
233	4923448.55	4384754.42
91:01:015001:16:3У3(60) Условное обозначение в графической части:16:3У3(60) Площадь=1.00 кв. м		
№ характерной точки	Х. м	У.м
237	4923416.67	4384745.81
238	4923416.67	4384746.81
239	4923415.67	4384746.81
240	4923415.67	4384745.81
237	4923416.67	4384745.81
91:01:015001:16:3У3(61) Условное обозначение в графической части:16:3У3(61) Площадь=1.00 кв. м		
№ характерной точки	Х. м	У.м
241	4923228.68	4384622.47
242	4923227.68	4384622.47
243	4923227.68	4384621.47
244	4923228.68	4384621.47
241	4923228.68	4384622.47

Перечень координат характерных точек границ образуемого земельного участка 91:01:015001:16 (остаток исходного земельного участка после раздела)

— Площадь 3857326 кв.м
— Многоконтурный, состоящий из 5 контуров

№ характерной точки	Х, м	У, м
91:01:015001:16(1), площадь 2259938.05 кв.м		
1	4924167.09	4384192.26
2	4924171.06	4384201.73
3	4924170.89	4384205.56
4	4924171.66	4384211.18
5	4924180.43	4384230.56
6	4924182.92	4384230.03
7	4924185.28	4384235.63
8	4924196.29	4384282.59
9	4924218.49	4384360.19
10	4924224.71	4384365.53
11	4924228.48	4384373.55
12	4924231.02	4384375.08
13	4924233.96	4384379.50
14	4924239.67	4384417.66
15	4924365.42	4384429.75
16	4924380.82	4384453.14
17	4924446.17	4384528.23
18	4924466.07	4384551.99
19	4924482.38	4384579.19
20	4924494.63	4384607.53
21	4924529.66	4384701.20
22	4924621.82	4384988.13
23	4924650.27	4385084.70
24	4924695.48	4385229.52
25	4924750.40	4385393.12
26	4924772.00	4385463.18
27	4924860.90	4385752.78
28	4924902.89	4385858.09
29	4924953.42	4385943.83
30	4924999.46	4386020.40
31	4925051.99	4386104.80

Изм.	Кол. уч.	Лист	№ док.	Подп.	Дата
------	----------	------	--------	-------	------

32	4925156.60	4386278.55
33	4925189.90	4386334.85
34	4925202.17	4386359.05
35	4925231.34	4386453.12
36	4925233.22	4386569.10
37	4925233.84	4386607.24
38	4925234.72	4386698.44
39	4925235.66	4386725.59
40	4925245.90	4386850.88
41	4925247.32	4386949.37
42	4925241.77	4387001.73
43	4925239.23	4387025.64
44	4925220.43	4387114.81
45	4925171.96	4387231.71
46	4925168.65	4387238.74
47	4924784.87	4387236.40
48	4924730.56	4387236.08
49	4924757.75	4387221.96
50	4924784.94	4387190.74
51	4924792.38	4387182.49
52	4924794.74	4387159.52
53	4924741.83	4387091.70
54	4924744.32	4386933.94
55	4924603.12	4386941.70
56	4924582.43	4386795.34
57	4924526.91	4386702.47
58	4924440.83	4386702.64
59	4924412.13	4386702.70
60	4924308.64	4386702.91
61	4924303.90	4386702.91
62	4924300.68	4386702.93
63	4924300.38	4386712.00
64	4924297.42	4386805.81
65	4924230.28	4386804.53
66	4924227.51	4386853.46
67	4924227.41	4386855.00
68	4924224.08	4386855.06
69	4924223.56	4386845.73
70	4924223.01	4386835.74
71	4924222.45	4386825.76
72	4924221.90	4386815.78
73	4924221.34	4386805.79
74	4924220.79	4386795.81
75	4924220.49	4386790.48
76	4924220.23	4386785.82
77	4924219.68	4386775.84
78	4924219.12	4386765.85
79	4924218.57	4386755.87
80	4924218.01	4386745.88
81	4924217.46	4386735.90
82	4924216.90	4386725.91
83	4924216.35	4386715.93
84	4924215.79	4386705.94
85	4924215.24	4386695.96
86	4924210.15	4386692.15
87	4924202.15	4386686.15
88	4924194.15	4386680.15
89	4924186.15	4386674.15
90	4924178.14	4386668.16
91	4924170.14	4386662.16
92	4924162.14	4386656.16
93	4924158.00	4386653.50
94	4924149.60	4386648.08
95	4924141.19	4386642.67
96	4924132.78	4386637.26
97	4924124.37	4386631.85
98	4924115.96	4386626.43
99	4924107.55	4386621.02
100	4924099.15	4386615.61
101	4924090.74	4386610.20
102	4924082.33	4386604.78
103	4924073.92	4386599.37
104	4924066.77	4386593.86
105	4924058.86	4386587.75
106	4924050.94	4386581.64
107	4924043.02	4386575.54

Изм.	Кол. уч.	Лист	№ док.	Подп.	Дата

48.2.2021-ДПТ

Лист

199

108	4924035.10	4386569.43
109	4924027.18	4386563.32
110	4924019.26	4386557.22
111	4924011.34	4386551.11
112	4924003.43	4386545.00
113	4923995.51	4386538.89
114	4923987.59	4386532.79
115	4923979.67	4386526.68
116	4923978.99	4386526.22
117	4923970.73	4386520.59
118	4923962.46	4386514.97
119	4923954.19	4386509.34
120	4923945.92	4386503.72
121	4923937.65	4386498.09
122	4923929.39	4386492.47
123	4923921.12	4386486.84
124	4923912.85	4386481.22
125	4923905.16	4386476.10
126	4923896.83	4386470.56
127	4923888.51	4386465.02
128	4923880.18	4386459.48
129	4923871.86	4386453.94
130	4923863.53	4386448.40
131	4923855.21	4386442.86
132	4923846.88	4386437.32
133	4923838.56	4386431.78
134	4923830.23	4386426.24
135	4923821.91	4386420.69
136	4923813.58	4386415.15
137	4923805.26	4386409.61
138	4923796.93	4386404.07
139	4923788.61	4386398.53
140	4923780.28	4386392.99
141	4923771.96	4386387.45
142	4923763.63	4386381.91
143	4923755.31	4386376.37
144	4923746.98	4386370.83
145	4923738.66	4386365.29
146	4923739.40	4386363.62
147	4923743.42	4386354.46
148	4923747.45	4386345.31
149	4923751.48	4386336.16
150	4923755.50	4386327.00
151	4923759.53	4386317.85
152	4923763.56	4386308.70
153	4923767.58	4386299.54
154	4923771.61	4386290.39
155	4923775.64	4386281.24
156	4923779.66	4386272.08
157	4923783.69	4386262.93
158	4923785.08	4386259.81
159	4923789.14	4386250.67
160	4923793.21	4386241.54
161	4923797.28	4386232.40
162	4923801.34	4386223.27
163	4923805.41	4386214.13
164	4923809.48	4386204.99
165	4923812.19	4386198.90
166	4923813.54	4386195.86
167	4923817.61	4386186.72
168	4923821.67	4386177.59
169	4923825.74	4386168.45
170	4923827.47	4386164.15
171	4923831.19	4386154.88
172	4923834.92	4386145.60
173	4923838.65	4386136.32
174	4923842.37	4386127.04
175	4923846.10	4386117.76
176	4923849.83	4386108.48
177	4923853.56	4386099.20
178	4923857.28	4386089.92
179	4923861.01	4386080.64
180	4923861.96	4386076.93
181	4923864.44	4386067.24
182	4923866.91	4386057.56
183	4923869.39	4386047.87

Изм.	Кол. уч.	Лист	№ док.	Подп.	Дата

48.2.2021-ДПТ

Лист

200

184	4923871.87	4386038.18
185	4923874.34	4386028.49
186	4923876.82	4386018.80
187	4923879.30	4386009.11
188	4923881.78	4385999.43
189	4923884.25	4385989.74
190	4923886.73	4385980.05
191	4923888.30	4385973.36
192	4923890.58	4385963.62
193	4923892.85	4385953.89
194	4923895.13	4385944.15
195	4923897.41	4385934.41
196	4923899.69	4385924.68
197	4923901.97	4385914.94
198	4923904.25	4385905.20
199	4923906.53	4385895.47
200	4923908.81	4385885.73
201	4923910.35	4385879.26
202	4923912.66	4385869.53
203	4923914.97	4385859.80
204	4923917.28	4385850.07
205	4923919.59	4385840.35
206	4923921.90	4385830.62
207	4923924.21	4385820.89
208	4923926.53	4385811.16
209	4923928.84	4385801.43
210	4923931.15	4385791.70
211	4923933.46	4385781.97
212	4923933.38	4385780.72
213	4923932.71	4385770.74
214	4923932.05	4385760.76
215	4923934.66	4385754.37
216	4923938.44	4385745.11
217	4923942.22	4385735.85
218	4923946.00	4385726.59
219	4923949.78	4385717.33
220	4923953.56	4385708.08
221	4923957.34	4385698.82
222	4923961.12	4385689.56
223	4923960.29	4385684.03
224	4923958.80	4385674.14
225	4923957.31	4385664.25
226	4923955.82	4385654.36
227	4923957.56	4385649.71
228	4923961.08	4385640.35
229	4923964.59	4385630.98
230	4923968.10	4385621.62
231	4923971.61	4385612.26
232	4923975.13	4385602.90
233	4923978.64	4385593.53
234	4923982.15	4385584.17
235	4923982.48	4385579.94
236	4923983.25	4385569.97
237	4923984.02	4385560.00
238	4923984.79	4385550.03
239	4923985.56	4385540.06
240	4923986.33	4385530.09
241	4923987.11	4385520.12
242	4923987.88	4385510.15
243	4923988.65	4385500.18
244	4923989.42	4385490.21
245	4923990.45	4385481.24
246	4923991.58	4385471.30
247	4923992.72	4385461.37
248	4923993.86	4385451.43
249	4923994.99	4385441.50
250	4923996.13	4385431.56
251	4923996.47	4385422.08
252	4923996.82	4385412.08
253	4923997.18	4385402.09
254	4923997.54	4385392.09
255	4923997.89	4385382.10
256	4923998.25	4385372.11
257	4923998.60	4385362.11
258	4923998.96	4385352.12
259	4923999.14	4385350.27

						48.2.2021-ДПТ	Лист
Изм.	Кол. уч.	Лист	№ док.	Подп.	Дата		201

260	4923999.48	4385346.72
261	4923999.83	4385343.18
262	4924000.17	4385339.64
263	4924000.51	4385336.09
264	4924000.85	4385332.55
265	4924001.20	4385329.01
266	4924001.54	4385325.47
267	4924001.88	4385321.92
268	4924002.23	4385318.38
269	4924002.57	4385314.84
270	4924002.91	4385311.29
271	4924003.25	4385307.75
272	4924003.60	4385304.21
273	4924003.94	4385300.66
274	4924004.28	4385297.12
275	4924004.63	4385293.58
276	4924004.97	4385290.03
277	4924005.31	4385286.49
278	4924005.65	4385282.95
279	4924006.00	4385279.40
280	4924006.34	4385275.86
281	4924006.68	4385272.32
282	4924007.03	4385268.78
283	4924007.37	4385265.23
284	4924007.71	4385261.69
285	4924008.06	4385258.15
286	4924008.40	4385254.60
287	4924008.74	4385251.06
288	4924009.08	4385247.52
289	4924009.43	4385243.97
290	4924009.77	4385240.43
291	4924009.63	4385238.34
292	4924009.44	4385235.49
293	4924009.25	4385232.64
294	4924009.06	4385229.80
295	4924008.87	4385226.95
296	4924008.67	4385224.10
297	4924008.48	4385221.25
298	4924008.29	4385218.41
299	4924008.10	4385215.56
300	4924007.91	4385212.71
301	4924007.72	4385209.87
302	4924007.53	4385207.02
303	4924007.34	4385204.17
304	4924007.15	4385201.33
305	4924006.96	4385198.48
306	4924006.76	4385195.63
307	4924006.57	4385192.79
308	4924006.38	4385189.94
309	4924006.19	4385187.09
310	4924006.00	4385184.25
311	4924005.81	4385181.40
312	4924005.62	4385178.55
313	4924005.43	4385175.70
314	4924005.24	4385172.86
315	4924005.05	4385170.01
316	4924004.85	4385167.16
317	4924004.66	4385164.32
318	4924004.47	4385161.47
319	4924004.28	4385158.62
320	4924004.09	4385155.78
321	4924003.90	4385152.93
322	4924004.10	4385145.62
323	4924004.37	4385135.62
324	4924004.65	4385125.63
325	4924004.92	4385115.63
326	4924005.20	4385105.64
327	4924005.47	4385095.64
328	4924005.75	4385085.64
329	4924006.02	4385075.65
330	4924006.29	4385065.65
331	4924006.57	4385055.65
332	4924006.84	4385045.66
333	4924007.12	4385035.66
334	4924007.39	4385025.67
335	4924007.67	4385015.67

						48.2.2021-ДПТ	Лист
Изм.	Кол. уч.	Лист	№ док.	Подп.	Дата		202

336	4924007.94	4385005.67
337	4924008.21	4384995.68
338	4924008.49	4384985.68
339	4924008.76	4384975.68
340	4924009.04	4384965.69
341	4924009.31	4384955.69
342	4924009.59	4384945.70
343	4924009.86	4384935.70
344	4924010.44	4384932.28
345	4924012.12	4384922.42
346	4924013.80	4384912.56
347	4924015.48	4384902.71
348	4924017.16	4384892.85
349	4924018.84	4384882.99
350	4924020.51	4384873.13
351	4924022.19	4384863.27
352	4924023.87	4384853.42
353	4924025.55	4384843.56
354	4924027.23	4384833.70
355	4924027.06	4384827.59
356	4924026.79	4384817.60
357	4924026.51	4384807.60
358	4924026.68	4384805.35
359	4924027.43	4384795.38
360	4924028.18	4384785.41
361	4924028.93	4384775.44
362	4924029.69	4384765.46
363	4924030.44	4384755.49
364	4924031.19	4384745.52
365	4924032.16	4384736.05
366	4924033.18	4384726.10
367	4924034.20	4384716.15
368	4924035.21	4384706.21
369	4924036.23	4384696.26
370	4924037.25	4384686.31
371	4924037.99	4384682.45
372	4924039.87	4384672.63
373	4924041.75	4384662.81
374	4924043.63	4384652.99
375	4924045.51	4384643.17
376	4924047.39	4384633.34
377	4924049.27	4384623.52
378	4924051.15	4384613.70
379	4924053.03	4384603.88
380	4924053.95	4384598.01
381	4924055.50	4384588.13
382	4924057.06	4384578.25
383	4924058.61	4384568.37
384	4924060.16	4384558.50
385	4924061.71	4384548.62
386	4924063.27	4384538.74
387	4924064.82	4384528.86
388	4924066.37	4384518.98
389	4924067.83	4384511.12
390	4924069.65	4384501.29
391	4924071.48	4384491.45
392	4924073.30	4384481.62
393	4924075.12	4384471.79
394	4924076.95	4384461.96
395	4924078.77	4384452.12
396	4924080.60	4384442.29
397	4924082.42	4384432.46
398	4924083.89	4384429.38
399	4924088.20	4384420.36
400	4924092.51	4384411.33
401	4924096.81	4384402.31
402	4924101.12	4384393.28
403	4924105.43	4384384.26
404	4924107.47	4384379.65
405	4924111.53	4384370.51
406	4924115.58	4384361.37
407	4924119.64	4384352.23
408	4924123.72	4384342.99
409	4924126.46	4384333.37
410	4924129.20	4384323.75
411	4924131.95	4384314.14

Изм.	Кол. уч.	Лист	№ док.	Подп.	Дата

48.2.2021-ДПТ

Лист

203

412	4924134.69	4384304.52
413	4924138.39	4384300.29
414	4924140.52	4384292.87
415	4924143.29	4384283.26
416	4924146.05	4384273.65
417	4924148.82	4384264.04
418	4924151.58	4384254.43
419	4924152.44	4384251.23
420	4924155.05	4384241.58
421	4924157.66	4384231.92
422	4924160.27	4384222.27
423	4924161.59	4384216.48
424	4924163.80	4384206.72
425	4924166.02	4384196.97
1	4924167.09	4384192.26
Внутренний контур 1		
426	4924011.28	4385038.28
427	4924010.28	4385038.28
428	4924010.28	4385039.28
429	4924011.28	4385039.28
426	4924011.28	4385038.28
Внутренний контур 2		
430	4924011.31	4385038.65
431	4924011.31	4385039.65
432	4924012.31	4385039.65
433	4924012.31	4385038.65
430	4924011.31	4385038.65
Внутренний контур 3		
434	4924012.12	4385036.86
435	4924012.12	4385037.86
436	4924013.12	4385037.86
437	4924013.12	4385036.86
434	4924012.12	4385036.86
Внутренний контур 4		
438	4924013.25	4385035.93
439	4924013.19	4385036.92
440	4924014.18	4385036.99
441	4924014.25	4385035.98
438	4924013.25	4385035.93
Внутренний контур 5		
442	4924014.21	4385013.95
443	4924013.21	4385013.95
444	4924013.21	4385014.95
445	4924014.21	4385014.95
442	4924014.21	4385013.95
Внутренний контур 6		
446	4924015.96	4385034.69
447	4924014.96	4385034.69
448	4924014.96	4385035.69
449	4924015.96	4385035.69
446	4924015.96	4385034.69
Внутренний контур 7		
450	4924017.08	4385035.03
451	4924016.08	4385035.03
452	4924016.08	4385036.03
453	4924017.08	4385036.03
450	4924017.08	4385035.03
Внутренний контур 8		
454	4924019.69	4385289.43
455	4924018.69	4385289.43
456	4924018.69	4385290.43
457	4924019.69	4385290.43
454	4924019.69	4385289.43
Внутренний контур 9		
458	4924020.58	4385283.55
459	4924019.58	4385283.55
460	4924019.58	4385284.55
461	4924020.58	4385284.55
458	4924020.58	4385283.55
Внутренний контур 10		
462	4924019.74	4385282.39
463	4924019.69	4385283.39
464	4924020.68	4385283.46
465	4924020.75	4385282.46
462	4924019.74	4385282.39
Внутренний контур 11		

Изм.	Кол. уч.	Лист	№ док.	Подп.	Дата

48.2.2021-ДПТ

Лист

204

466	4924020.78	4385288.86
467	4924019.78	4385288.86
468	4924019.78	4385289.86
469	4924020.78	4385289.86
466	4924020.78	4385288.86
Внутренний контур 12		
470	4924025.15	4385147.40
471	4924024.15	4385147.40
472	4924024.15	4385148.40
473	4924025.15	4385148.40
470	4924025.15	4385147.40
Внутренний контур 13		
474	4924026.16	4384894.10
475	4924025.16	4384894.10
476	4924025.16	4384895.10
477	4924026.16	4384895.10
474	4924026.16	4384894.10
Внутренний контур 14		
478	4924028.61	4384840.42
479	4924028.61	4384839.42
480	4924027.61	4384839.42
481	4924027.61	4384840.42
478	4924028.61	4384840.42
Внутренний контур 15		
482	4924027.94	4385241.66
483	4924027.94	4385242.66
484	4924028.94	4385242.66
485	4924028.94	4385241.66
482	4924027.94	4385241.66
Внутренний контур 16		
486	4924028.71	4384840.07
487	4924028.64	4384841.07
488	4924029.64	4384841.14
489	4924029.70	4384840.14
486	4924028.71	4384840.07
Внутренний контур 17		
490	4924031.77	4384841.59
491	4924030.77	4384841.59
492	4924030.77	4384842.59
493	4924031.77	4384842.59
490	4924031.77	4384841.59
Внутренний контур 18		
494	4924032.85	4384841.39
495	4924031.85	4384841.39
496	4924031.85	4384842.39
497	4924032.85	4384842.39
494	4924032.85	4384841.39
Внутренний контур 19		
498	4924053.25	4385295.85
499	4924053.19	4385296.85
500	4924054.18	4385296.92
501	4924054.25	4385295.92
498	4924053.25	4385295.85
Внутренний контур 20		
502	4924055.34	4385296.15
503	4924054.34	4385296.15
504	4924054.34	4385297.15
505	4924055.34	4385297.15
502	4924055.34	4385296.15
Внутренний контур 21		
506	4924071.00	4385299.10
507	4924071.00	4385298.10
508	4924070.00	4385298.10
509	4924070.00	4385299.10
506	4924071.00	4385299.10
Внутренний контур 22		
510	4924081.12	4385805.78
511	4924075.56	4385815.27
512	4924085.04	4385820.84
513	4924090.61	4385811.34
510	4924081.12	4385805.78
Внутренний контур 23		
514	4924084.78	4385300.39
515	4924083.78	4385300.39
516	4924083.78	4385301.39
517	4924084.78	4385301.39

Изм.	Кол. уч.	Лист	№ док.	Подп.	Дата

48.2.2021-ДПТ

Лист

205

514	4924084.78	4385300.39
Внутренний контур 24		
518	4924108.96	4385303.06
519	4924108.96	4385302.06
520	4924107.96	4385302.06
521	4924107.96	4385303.06
518	4924108.96	4385303.06
Внутренний контур 25		
522	4924150.84	4385308.72
523	4924149.84	4385308.72
524	4924149.84	4385309.72
525	4924150.84	4385309.72
522	4924150.84	4385308.72
Внутренний контур 26		
526	4924182.91	4385313.49
527	4924181.91	4385313.49
528	4924181.91	4385314.49
529	4924182.91	4385314.49
526	4924182.91	4385313.49
Внутренний контур 27		
530	4924182.17	4385312.41
531	4924182.17	4385313.41
532	4924183.17	4385313.41
533	4924183.17	4385312.41
530	4924182.17	4385312.41
Внутренний контур 28		
534	4924184.20	4385310.64
535	4924183.20	4385310.64
536	4924183.20	4385311.64
537	4924184.20	4385311.64
534	4924184.20	4385310.64
Внутренний контур 29		
538	4924183.35	4385311.79
539	4924183.31	4385312.79
540	4924184.31	4385312.82
541	4924184.35	4385311.82
538	4924183.35	4385311.79
Внутренний контур 30		
542	4924185.07	4385308.26
543	4924184.07	4385308.26
544	4924184.07	4385309.26
545	4924185.07	4385309.26
542	4924185.07	4385308.26
Внутренний контур 31		
546	4924185.37	4385310.29
547	4924185.37	4385309.29
548	4924184.37	4385309.29
549	4924184.37	4385310.29
546	4924185.37	4385310.29
Внутренний контур 32		
550	4924218.77	4386713.59
551	4924217.77	4386713.59
552	4924217.77	4386714.59
553	4924218.77	4386714.59
550	4924218.77	4386713.59
Внутренний контур 33		
554	4924219.21	4386707.69
555	4924219.22	4386706.69
556	4924218.22	4386706.68
557	4924218.21	4386707.68
554	4924219.21	4386707.69
Внутренний контур 34		
558	4924219.45	4386705.71
559	4924219.45	4386704.71
560	4924218.45	4386704.71
561	4924218.45	4386705.71
558	4924219.45	4386705.71
Внутренний контур 35		
562	4924218.84	4386712.88
563	4924218.84	4386713.88
564	4924219.84	4386713.88
565	4924219.84	4386712.88
562	4924218.84	4386712.88
Внутренний контур 36		
566	4924220.15	4386693.61
567	4924219.15	4386693.61

Изм.	Кол. уч.	Лист	№ док.	Подп.	Дата

48.2.2021-ДПТ

Лист

206

568	4924219.15	4386694.61
569	4924220.15	4386694.61
566	4924220.15	4386693.61
Внутренний контур 37		
570	4924220.34	4386715.34
571	4924219.34	4386715.34
572	4924219.34	4386716.34
573	4924220.34	4386716.34
570	4924220.34	4386715.34
Внутренний контур 38		
574	4924221.42	4386717.27
575	4924221.42	4386716.27
576	4924220.42	4386716.26
577	4924220.42	4386717.26
574	4924221.42	4386717.27
Внутренний контур 39		
578	4924221.46	4386685.28
579	4924220.46	4386685.28
580	4924220.46	4386686.28
581	4924221.46	4386686.28
578	4924221.46	4386685.28
Внутренний контур 40		
582	4924221.58	4385312.37
583	4924220.58	4385312.37
584	4924220.58	4385313.37
585	4924221.58	4385313.37
582	4924221.58	4385312.37
Внутренний контур 41		
586	4924221.07	4386720.26
587	4924221.00	4386721.25
588	4924222.00	4386721.32
589	4924222.07	4386720.32
586	4924221.07	4386720.26
Внутренний контур 42		
590	4924222.49	4386717.62
591	4924221.49	4386717.62
592	4924221.49	4386718.62
593	4924222.49	4386718.62
590	4924222.49	4386717.62
Внутренний контур 43		
594	4924223.25	4386716.54
595	4924222.25	4386716.54
596	4924222.25	4386717.54
597	4924223.25	4386717.54
594	4924223.25	4386716.54
Внутренний контур 44		
598	4924229.25	4386641.81
599	4924223.99	4386677.53
600	4924223.02	4386687.66
601	4924223.16	4386689.95
602	4924224.79	4386692.58
603	4924228.61	4386693.89
604	4924233.43	4386694.30
605	4924246.14	4386694.44
606	4924251.76	4386689.09
607	4924254.01	4386668.49
608	4924244.50	4386651.10
609	4924239.59	4386643.56
598	4924229.25	4386641.81
Внутренний контур 45		
610	4924223.40	4386660.48
611	4924223.40	4386661.48
612	4924224.40	4386661.48
613	4924224.40	4386660.48
610	4924223.40	4386660.48
Внутренний контур 46		
614	4924223.55	4386659.35
615	4924223.48	4386660.34
616	4924224.48	4386660.41
617	4924224.55	4386659.41
614	4924223.55	4386659.35
Внутренний контур 47		
618	4924227.11	4386637.53
619	4924227.11	4386638.53
620	4924228.11	4386638.53
621	4924228.11	4386637.53

Изм.	Кол. уч.	Лист	№ док.	Подп.	Дата

48.2.2021-ДПТ

Лист

207

618	4924227.11	4386637.53
Внутренний контур 48		
622	4924227.42	4386636.35
623	4924227.36	4386637.35
624	4924228.36	4386637.41
625	4924228.42	4386636.42
622	4924227.42	4386636.35
Внутренний контур 49		
626	4924228.53	4386638.92
627	4924227.53	4386638.92
628	4924227.53	4386639.92
629	4924228.53	4386639.92
626	4924228.53	4386638.92
Внутренний контур 50		
630	4924235.81	4385882.36
631	4924230.25	4385891.86
632	4924239.73	4385897.42
633	4924245.30	4385887.93
630	4924235.81	4385882.36
Внутренний контур 51		
634	4924236.90	4386625.90
635	4924236.90	4386624.90
636	4924235.90	4386624.90
637	4924235.90	4386625.90
634	4924236.90	4386625.90
Внутренний контур 52		
638	4924238.84	4386613.47
639	4924238.84	4386612.47
640	4924237.84	4386612.47
641	4924237.84	4386613.47
638	4924238.84	4386613.47
Внутренний контур 53		
642	4924244.91	4386535.98
643	4924244.91	4386536.98
644	4924245.91	4386536.98
645	4924245.91	4386535.98
642	4924244.91	4386535.98
Внутренний контур 54		
646	4924248.77	4386487.44
647	4924247.77	4386487.44
648	4924247.77	4386488.44
649	4924248.77	4386488.44
646	4924248.77	4386487.44
Внутренний контур 55		
650	4924250.76	4386446.54
651	4924250.76	4386447.54
652	4924251.76	4386447.54
653	4924251.76	4386446.54
650	4924250.76	4386446.54
Внутренний контур 56		
654	4924265.24	4386320.54
655	4924265.24	4386319.54
656	4924264.24	4386319.54
657	4924264.24	4386320.54
654	4924265.24	4386320.54
Внутренний контур 57		
658	4924265.50	4386320.58
659	4924264.50	4386320.58
660	4924264.50	4386321.58
661	4924265.50	4386321.58
658	4924265.50	4386320.58
Внутренний контур 58		
662	4924266.58	4386319.64
663	4924266.58	4386320.64
664	4924267.58	4386320.64
665	4924267.58	4386319.64
662	4924266.58	4386319.64
Внутренний контур 59		
666	4924267.79	4386319.07
667	4924267.72	4386320.07
668	4924268.72	4386320.14
669	4924268.78	4386319.14
666	4924267.79	4386319.07
Внутренний контур 60		
670	4924270.40	4386319.36
671	4924270.40	4386318.36

Изм.	Кол. уч.	Лист	№ док.	Подп.	Дата

48.2.2021-ДПТ

Лист

208

672	4924269.40	4386318.36
673	4924269.40	4386319.36
670	4924270.40	4386319.36
Внутренний контур 61		
674	4924270.48	4386318.85
675	4924270.48	4386319.85
676	4924271.48	4386319.85
677	4924271.48	4386318.85
674	4924270.48	4386318.85
Внутренний контур 62		
678	4924273.47	4386297.66
679	4924272.47	4386297.66
680	4924272.47	4386298.66
681	4924273.47	4386298.66
678	4924273.47	4386297.66
Внутренний контур 63		
682	4924280.52	4386218.51
683	4924280.52	4386219.51
684	4924281.52	4386219.51
685	4924281.52	4386218.51
682	4924280.52	4386218.51
Внутренний контур 64		
686	4924283.60	4386203.95
687	4924283.54	4386204.94
688	4924284.53	4386205.02
689	4924284.60	4386204.01
686	4924283.60	4386203.95
Внутренний контур 65		
690	4924288.99	4386186.27
691	4924287.99	4386186.27
692	4924287.99	4386187.27
693	4924288.99	4386187.27
690	4924288.99	4386186.27
Внутренний контур 66		
694	4924291.48	4385321.14
695	4924290.48	4385321.14
696	4924290.48	4385322.14
697	4924291.48	4385322.14
694	4924291.48	4385321.14
Внутренний контур 67		
698	4924292.01	4385322.29
699	4924291.01	4385322.29
700	4924291.01	4385323.29
701	4924292.01	4385323.29
698	4924292.01	4385322.29
Внутренний контур 68		
702	4924292.54	4385320.59
703	4924292.48	4385321.58
704	4924293.48	4385321.65
705	4924293.54	4385320.65
702	4924292.54	4385320.59
Внутренний контур 69		
706	4924293.11	4385319.46
707	4924293.11	4385320.46
708	4924294.11	4385320.46
709	4924294.11	4385319.46
706	4924293.11	4385319.46
Внутренний контур 70		
710	4924294.43	4385317.66
711	4924293.43	4385317.66
712	4924293.43	4385318.66
713	4924294.43	4385318.66
710	4924294.43	4385317.66
Внутренний контур 71		
714	4924294.50	4385317.92
715	4924294.50	4385318.92
716	4924295.50	4385318.92
717	4924295.50	4385317.92
714	4924294.50	4385317.92
Внутренний контур 72		
718	4924295.70	4386131.00
719	4924294.70	4386131.00
720	4924294.70	4386132.00
721	4924295.70	4386132.00
718	4924295.70	4386131.00
Внутренний контур 73		

Изм.	Кол. уч.	Лист	№ док.	Подп.	Дата

48.2.2021-ДПТ

Лист

209

722	4924303.46	4386081.37
723	4924302.46	4386081.37
724	4924302.46	4386082.37
725	4924303.46	4386082.37
722	4924303.46	4386081.37
Внутренний контур 74		
726	4924321.00	4386012.48
727	4924320.00	4386012.48
728	4924320.00	4386013.48
729	4924321.00	4386013.48
726	4924321.00	4386012.48
Внутренний контур 75		
730	4924329.84	4385974.50
731	4924329.84	4385975.50
732	4924330.84	4385975.50
733	4924330.84	4385974.50
730	4924329.84	4385974.50
Внутренний контур 76		
734	4924331.03	4385975.58
735	4924330.03	4385975.58
736	4924330.03	4385976.58
737	4924331.03	4385976.58
734	4924331.03	4385975.58
Внутренний контур 77		
738	4924332.59	4385974.71
739	4924332.52	4385975.71
740	4924333.52	4385975.78
741	4924333.59	4385974.78
738	4924332.59	4385974.71
Внутренний контур 78		
742	4924334.80	4385974.53
743	4924333.80	4385974.53
744	4924333.80	4385975.53
745	4924334.80	4385975.53
742	4924334.80	4385974.53
Внутренний контур 79		
746	4924342.07	4385972.80
747	4924341.07	4385972.80
748	4924341.07	4385973.80
749	4924342.07	4385973.80
746	4924342.07	4385972.80
Внутренний контур 80		
750	4924343.11	4385973.73
751	4924342.11	4385973.73
752	4924342.11	4385974.73
753	4924343.11	4385974.73
750	4924343.11	4385973.73
Внутренний контур 81		
754	4924351.79	4385941.51
755	4924350.79	4385941.51
756	4924350.79	4385942.51
757	4924351.79	4385942.51
754	4924351.79	4385941.51
Внутренний контур 82		
758	4924366.32	4385885.18
759	4924365.32	4385885.18
760	4924365.32	4385886.18
761	4924366.32	4385886.18
758	4924366.32	4385885.18
Внутренний контур 83		
762	4924370.13	4385777.12
763	4924369.13	4385777.12
764	4924369.13	4385778.12
765	4924370.13	4385778.12
762	4924370.13	4385777.12
Внутренний контур 84		
766	4924372.19	4385722.04
767	4924372.19	4385721.04
768	4924371.19	4385721.04
769	4924371.19	4385722.04
766	4924372.19	4385722.04
Внутренний контур 85		
770	4924371.79	4385850.98
771	4924371.79	4385851.98
772	4924372.79	4385851.98
773	4924372.79	4385850.98

Изм.	Кол. уч.	Лист	№ док.	Подп.	Дата

48.2.2021-ДПТ

Лист

210

770	4924371.79	4385850.98
Внутренний контур 86		
774	4924391.34	4385368.31
775	4924390.34	4385368.31
776	4924390.34	4385369.31
777	4924391.34	4385369.31
774	4924391.34	4385368.31
Внутренний контур 87		
778	4924394.19	4385340.13
779	4924393.19	4385340.13
780	4924393.19	4385341.13
781	4924394.19	4385341.13
778	4924394.19	4385340.13
Внутренний контур 88		
782	4924393.39	4385338.89
783	4924393.33	4385339.89
784	4924394.32	4385339.96
785	4924394.39	4385338.96
782	4924393.39	4385338.89
Внутренний контур 89		
786	4924394.87	4385335.80
787	4924393.87	4385335.80
788	4924393.87	4385336.80
789	4924394.87	4385336.80
786	4924394.87	4385335.80
Внутренний контур 90		
790	4924395.45	4385330.97
791	4924394.45	4385330.97
792	4924394.45	4385331.97
793	4924395.45	4385331.97
790	4924395.45	4385330.97
Внутренний контур 91		
794	4924395.76	4385329.90
795	4924394.76	4385329.90
796	4924394.76	4385330.90
797	4924395.76	4385330.90
794	4924395.76	4385329.90
Внутренний контур 92		
798	4924398.53	4385402.61
799	4924398.53	4385401.61
800	4924397.53	4385401.61
801	4924397.53	4385402.61
798	4924398.53	4385402.61
Внутренний контур 93		
802	4924398.01	4385402.69
803	4924397.95	4385403.69
804	4924398.94	4385403.76
805	4924399.01	4385402.76
802	4924398.01	4385402.69
Внутренний контур 94		
806	4924404.62	4385424.79
807	4924404.62	4385423.79
808	4924403.62	4385423.79
809	4924403.62	4385424.79
806	4924404.62	4385424.79
Внутренний контур 95		
810	4924419.90	4385973.56
811	4924414.34	4385983.06
812	4924423.83	4385988.62
813	4924429.40	4385979.13
810	4924419.90	4385973.56
Внутренний контур 96		
814	4924616.85	4386071.02
815	4924611.28	4386080.51
816	4924620.77	4386086.07
817	4924626.34	4386076.59
814	4924616.85	4386071.02
Внутренний контур 97		
818	4924796.00	4386159.10
819	4924790.43	4386168.59
820	4924799.91	4386174.15
821	4924805.48	4386164.67
818	4924796.00	4386159.10
Внутренний контур 98		
822	4924967.57	4386244.25
823	4924961.99	4386253.74

Изм.	Кол. уч.	Лист	№ док.	Подп.	Дата

48.2.2021-ДПТ

Лист

211

824	4924971.49	4386259.31
825	4924977.05	4386249.82
822	4924967.57	4386244.25
Внутренний контур 99		
826	4925107.90	4386671.95
827	4925105.18	4386702.31
828	4925104.22	4386714.88
829	4925104.17	4386722.34
830	4925109.13	4386821.03
831	4925134.31	4386819.38
832	4925138.41	4386982.56
833	4925233.45	4386985.89
834	4925233.62	4386906.89
835	4925230.62	4386717.57
836	4925230.52	4386697.51
837	4925226.08	4386594.13
838	4925138.78	4386661.11
826	4925107.90	4386671.95
Внутренний контур 100		
839	4925137.22	4386326.70
840	4925133.32	4386347.85
841	4925154.48	4386351.76
842	4925158.38	4386330.60
839	4925137.22	4386326.70
91:01:015001:16(2), площадь 575117.99 кв.м		
1	4924206.43	4386986.88
2	4924200.88	4386986.50
3	4924196.42	4387042.43
4	4924193.31	4387095.61
5	4924187.14	4387195.40
6	4924183.30	4387264.02
7	4924184.17	4387332.70
8	4924183.11	4387345.17
9	4924175.35	4387354.93
10	4924144.85	4387354.73
11	4924009.59	4387356.44
12	4923844.93	4387358.73
13	4923654.81	4387362.94
14	4923645.16	4387362.09
15	4923623.61	4387361.25
16	4923505.59	4387343.17
17	4923502.10	4387279.51
18	4923457.30	4387281.68
19	4923467.21	4387217.03
20	4923479.22	4387202.15
21	4923479.80	4387159.84
22	4923479.79	4387093.53
23	4923475.22	4387071.80
24	4923467.21	4387064.94
25	4923430.51	4387064.60
26	4923429.99	4387060.08
27	4923428.84	4387050.14
28	4923427.69	4387040.21
29	4923429.42	4387036.35
30	4923433.52	4387027.23
31	4923437.62	4387018.11
32	4923441.72	4387008.99
33	4923445.81	4386999.87
34	4923449.91	4386990.75
35	4923454.01	4386981.62
36	4923458.11	4386972.50
37	4923462.21	4386963.38
38	4923466.31	4386954.26
39	4923470.40	4386945.14
40	4923474.50	4386936.02
41	4923478.60	4386926.89
42	4923482.70	4386917.77
43	4923486.80	4386908.65
44	4923490.89	4386899.53
45	4923494.99	4386890.41
46	4923499.09	4386881.29
47	4923503.19	4386872.16
48	4923507.29	4386863.04
49	4923511.38	4386853.92
50	4923515.48	4386844.80
51	4923519.58	4386835.68

Изм.	Кол. уч.	Лист	№ док.	Подп.	Дата

48.2.2021-ДПТ

Лист

212

52	4923523.68	4386826.56
53	4923527.78	4386817.43
54	4923531.88	4386808.31
55	4923535.97	4386799.19
56	4923540.07	4386790.07
57	4923544.17	4386780.95
58	4923548.27	4386771.83
59	4923552.37	4386762.70
60	4923556.46	4386753.58
61	4923560.56	4386744.46
62	4923564.66	4386735.34
63	4923568.76	4386726.22
64	4923572.86	4386717.10
65	4923576.95	4386707.97
66	4923581.05	4386698.85
67	4923585.15	4386689.73
68	4923589.25	4386680.61
69	4923593.35	4386671.49
70	4923597.45	4386662.37
71	4923601.54	4386653.24
72	4923605.64	4386644.12
73	4923609.74	4386635.00
74	4923612.63	4386628.54
75	4923616.72	4386619.42
76	4923620.81	4386610.29
77	4923624.90	4386601.17
78	4923628.98	4386592.04
79	4923633.07	4386582.91
80	4923637.16	4386573.79
81	4923641.25	4386564.66
82	4923645.34	4386555.54
83	4923649.42	4386546.41
84	4923653.51	4386537.28
85	4923657.60	4386528.16
86	4923661.69	4386519.03
87	4923665.78	4386509.90
88	4923669.87	4386500.78
89	4923673.95	4386491.65
90	4923678.04	4386482.53
91	4923682.13	4386473.40
92	4923685.37	4386465.77
93	4923689.27	4386456.56
94	4923693.17	4386447.35
95	4923697.07	4386438.14
96	4923700.97	4386428.94
97	4923704.87	4386419.73
98	4923708.77	4386410.52
99	4923712.68	4386401.31
100	4923716.58	4386392.11
101	4923720.48	4386382.90
102	4923724.38	4386373.69
103	4923728.51	4386371.50
104	4923737.35	4386366.82
105	4923745.23	4386372.07
106	4923753.56	4386377.61
107	4923761.88	4386383.15
108	4923770.21	4386388.69
109	4923778.53	4386394.23
110	4923786.86	4386399.77
111	4923795.18	4386405.31
112	4923803.51	4386410.85
113	4923811.83	4386416.39
114	4923820.16	4386421.93
115	4923828.48	4386427.47
116	4923836.81	4386433.01
117	4923845.13	4386438.56
118	4923853.46	4386444.10
119	4923861.78	4386449.64
120	4923870.11	4386455.18
121	4923878.43	4386460.72
122	4923886.76	4386466.26
123	4923895.08	4386471.80
124	4923903.41	4386477.34
125	4923911.73	4386482.88
126	4923912.35	4386483.30
127	4923920.62	4386488.93

Изм.	Кол. уч.	Лист	№ док.	Подп.	Дата

48.2.2021-ДПТ

Лист

213

128	4923928.89	4386494.55
129	4923937.16	4386500.18
130	4923945.43	4386505.80
131	4923953.70	4386511.43
132	4923961.96	4386517.05
133	4923970.23	4386522.68
134	4923978.50	4386528.30
135	4923985.67	4386533.83
136	4923993.59	4386539.94
137	4924001.51	4386546.04
138	4924009.42	4386552.15
139	4924017.34	4386558.26
140	4924025.26	4386564.37
141	4924033.18	4386570.47
142	4924041.10	4386576.58
143	4924049.02	4386582.69
144	4924056.93	4386588.80
145	4924064.85	4386594.90
146	4924072.77	4386601.01
147	4924076.91	4386603.67
148	4924085.31	4386609.09
149	4924093.72	4386614.50
150	4924102.13	4386619.91
151	4924110.54	4386625.32
152	4924118.95	4386630.74
153	4924127.36	4386636.15
154	4924135.76	4386641.56
155	4924144.17	4386646.97
156	4924152.58	4386652.39
157	4924160.99	4386657.80
158	4924166.03	4386661.58
159	4924174.03	4386667.58
160	4924182.03	4386673.58
161	4924190.04	4386679.58
162	4924198.04	4386685.57
163	4924206.04	4386691.57
164	4924214.04	4386697.57
165	4924214.44	4386705.29
166	4924214.96	4386715.28
167	4924215.48	4386725.27
168	4924216.00	4386735.25
169	4924216.52	4386745.24
170	4924217.04	4386755.22
171	4924217.56	4386765.21
172	4924218.08	4386775.20
173	4924218.60	4386785.18
174	4924219.11	4386795.17
175	4924219.63	4386805.16
176	4924220.15	4386815.14
177	4924220.67	4386825.13
178	4924221.19	4386835.12
179	4924221.71	4386845.10
180	4924222.23	4386855.09
181	4924221.25	4386863.19
182	4924220.04	4386873.12
183	4924218.84	4386883.05
184	4924217.64	4386892.97
185	4924216.44	4386902.90
186	4924215.23	4386912.83
187	4924214.03	4386922.76
188	4924212.83	4386932.68
189	4924211.62	4386942.61
190	4924210.42	4386952.54
191	4924209.22	4386962.47
192	4924208.01	4386972.39
193	4924206.81	4386982.32
194	4924206.65	4386983.54
195	4924206.54	4386984.57
196	4924206.53	4386984.81
1	4924206.43	4386986.88
Внутренний контур 1		
197	4924171.75	4387271.01
198	4924171.75	4387272.01
199	4924172.75	4387272.01
200	4924172.75	4387271.01
197	4924171.75	4387271.01

Изм.	Кол. уч.	Лист	№ док.	Подп.	Дата

48.2.2021-ДПТ

Лист

214

Внутренний контур 2		
201	4924173.66	4387269.95
202	4924172.66	4387269.95
203	4924172.66	4387270.95
204	4924173.66	4387270.95
201	4924173.66	4387269.95
Внутренний контур 3		
205	4924173.98	4387239.14
206	4924172.98	4387239.14
207	4924172.98	4387240.14
208	4924173.98	4387240.14
205	4924173.98	4387239.14
Внутренний контур 4		
209	4924174.95	4387272.02
210	4924174.95	4387271.02
211	4924173.95	4387271.01
212	4924173.95	4387272.01
209	4924174.95	4387272.02
Внутренний контур 5		
213	4924174.26	4387204.11
214	4924174.26	4387205.11
215	4924175.26	4387205.11
216	4924175.26	4387204.11
213	4924174.26	4387204.11
Внутренний контур 6		
217	4924176.28	4387272.03
218	4924176.29	4387271.03
219	4924175.29	4387271.03
220	4924175.28	4387272.03
217	4924176.28	4387272.03
Внутренний контур 7		
221	4924176.48	4387271.13
222	4924176.41	4387272.12
223	4924177.41	4387272.19
224	4924177.48	4387271.19
221	4924176.48	4387271.13
Внутренний контур 8		
225	4924178.07	4387097.38
226	4924177.07	4387097.38
227	4924177.07	4387098.38
228	4924178.07	4387098.38
225	4924178.07	4387097.38
Внутренний контур 9		
229	4924186.73	4386976.90
230	4924185.73	4386976.90
231	4924185.73	4386977.90
232	4924186.73	4386977.90
229	4924186.73	4386976.90
Внутренний контур 10		
233	4924187.25	4386967.05
234	4924187.19	4386968.05
235	4924188.18	4386968.12
236	4924188.25	4386967.12
233	4924187.25	4386967.05
Внутренний контур 11		
237	4924188.32	4386967.03
238	4924188.32	4386966.03
239	4924187.32	4386966.03
240	4924187.32	4386967.03
237	4924188.32	4386967.03
Внутренний контур 12		
241	4924191.49	4386946.83
242	4924191.43	4386947.82
243	4924192.42	4386947.90
244	4924192.49	4386946.89
241	4924191.49	4386946.83
Внутренний контур 13		
245	4924192.62	4386945.69
246	4924191.62	4386945.69
247	4924191.62	4386946.69
248	4924192.62	4386946.69
245	4924192.62	4386945.69
Внутренний контур 14		
249	4924193.71	4386937.02
250	4924193.64	4386938.02
251	4924194.64	4386938.08

Изм.	Кол. уч.	Лист	№ док.	Подп.	Дата

48.2.2021-ДПТ

Лист

215

252	4924194.71	4386937.08
249	4924193.71	4386937.02
Внутренний контур 15		
253	4924194.75	4386935.91
254	4924193.75	4386935.91
255	4924193.75	4386936.91
256	4924194.75	4386936.91
253	4924194.75	4386935.91
Внутренний контур 16		
257	4924195.72	4386935.89
258	4924195.72	4386934.89
259	4924194.72	4386934.89
260	4924194.72	4386935.89
257	4924195.72	4386935.89
Внутренний контур 17		
261	4924196.72	4386903.60
262	4924196.65	4386904.59
263	4924197.65	4386904.66
264	4924197.72	4386903.66
261	4924196.72	4386903.60
Внутренний контур 18		
265	4924197.94	4386902.43
266	4924196.94	4386902.43
267	4924196.94	4386903.43
268	4924197.94	4386903.43
265	4924197.94	4386902.43
Внутренний контур 19		
269	4924203.24	4386840.68
270	4924202.24	4386840.68
271	4924202.24	4386841.68
272	4924203.24	4386841.68
269	4924203.24	4386840.68
Внутренний контур 20		
273	4924204.29	4386841.70
274	4924203.29	4386841.70
275	4924203.29	4386842.70
276	4924204.29	4386842.70
273	4924204.29	4386841.70
Внутренний контур 21		
277	4924205.59	4386840.52
278	4924205.59	4386839.52
279	4924204.59	4386839.52
280	4924204.59	4386840.52
277	4924205.59	4386840.52
Внутренний контур 22		
281	4924206.68	4386839.97
282	4924206.68	4386838.97
283	4924205.68	4386838.96
284	4924205.68	4386839.96
281	4924206.68	4386839.97
Внутренний контур 23		
285	4924208.66	4386839.00
286	4924208.66	4386838.00
287	4924207.66	4386838.00
288	4924207.66	4386839.00
285	4924208.66	4386839.00
Внутренний контур 24		
289	4924209.89	4386836.85
290	4924209.82	4386837.85
291	4924210.82	4386837.92
292	4924210.89	4386836.92
289	4924209.89	4386836.85
Внутренний контур 25		
293	4924212.02	4386836.54
294	4924211.02	4386836.54
295	4924211.02	4386837.54
296	4924212.02	4386837.54
293	4924212.02	4386836.54
Внутренний контур 26		
297	4924214.15	4386835.17
298	4924213.15	4386835.17
299	4924213.15	4386836.17
300	4924214.15	4386836.17
297	4924214.15	4386835.17
Внутренний контур 27		
301	4924217.81	4386784.66

Изм.	Кол. уч.	Лист	№ док.	Подп.	Дата

48.2.2021-ДПТ

Лист

216

302	4924216.81	4386784.66
303	4924216.81	4386785.66
304	4924217.81	4386785.66
301	4924217.81	4386784.66
Внутренний контур 28		
305	4924216.91	4386786.02
306	4924216.84	4386787.02
307	4924217.84	4386787.09
308	4924217.90	4386786.09
305	4924216.91	4386786.02
Внутренний контур 29		
309	4924218.10	4386784.44
310	4924218.11	4386783.44
311	4924217.11	4386783.44
312	4924217.10	4386784.44
309	4924218.10	4386784.44
91:01:015001:16(3), площадь 858.24 кв.м		
1	4924227.28	4386857.01
2	4924219.18	4386982.68
3	4924218.78	4386982.68
4	4924208.78	4386982.59
5	4924209.56	4386976.19
6	4924210.76	4386966.26
7	4924211.97	4386956.33
8	4924213.17	4386946.40
9	4924214.38	4386936.48
10	4924215.58	4386926.55
11	4924216.79	4386916.62
12	4924217.99	4386906.70
13	4924219.20	4386896.77
14	4924220.40	4386886.84
15	4924221.61	4386876.91
16	4924222.81	4386866.99
17	4924224.02	4386857.06
1	4924227.28	4386857.01
91:01:015001:16(4), площадь 1021382.97 кв.м		
1	4923681.60	4384176.64
2	4923709.19	4384210.72
3	4923814.96	4384200.48
4	4923889.11	4384160.90
5	4923934.47	4384211.64
6	4923979.20	4384215.70
7	4924149.29	4384149.83
8	4924165.76	4384189.10
9	4924164.98	4384192.54
10	4924162.76	4384202.29
11	4924160.55	4384212.04
12	4924158.33	4384221.79
13	4924157.48	4384224.93
14	4924154.87	4384234.58
15	4924152.26	4384244.24
16	4924149.65	4384253.89
17	4924147.65	4384260.87
18	4924144.88	4384270.48
19	4924142.12	4384280.09
20	4924139.36	4384289.70
21	4924136.60	4384299.31
22	4924132.89	4384303.54
23	4924132.78	4384303.94
24	4924130.03	4384313.56
25	4924127.29	4384323.18
26	4924124.55	4384332.79
27	4924121.81	4384342.41
28	4924119.84	4384346.86
29	4924115.78	4384356.00
30	4924111.73	4384365.14
31	4924107.67	4384374.28
32	4924103.62	4384383.42
33	4924102.04	4384386.72
34	4924097.74	4384395.74
35	4924093.43	4384404.77
36	4924089.12	4384413.79
37	4924084.81	4384422.82
38	4924080.50	4384431.84
39	4924078.99	4384439.99
40	4924077.16	4384449.82

Изм.	Кол. уч.	Лист	№ док.	Подп.	Дата

48.2.2021-ДПТ

Лист

217

41	4924075.34	4384459.66
42	4924073.52	4384469.49
43	4924071.69	4384479.32
44	4924069.87	4384489.15
45	4924068.05	4384498.99
46	4924066.22	4384508.82
47	4924064.40	4384518.65
48	4924063.48	4384524.51
49	4924061.93	4384534.39
50	4924060.37	4384544.27
51	4924058.82	4384554.15
52	4924057.27	4384564.02
53	4924055.72	4384573.90
54	4924054.16	4384583.78
55	4924052.61	4384593.66
56	4924051.06	4384603.54
57	4924050.31	4384607.45
58	4924048.43	4384617.27
59	4924046.55	4384627.09
60	4924044.67	4384636.91
61	4924042.79	4384646.73
62	4924040.91	4384656.56
63	4924039.03	4384666.38
64	4924037.15	4384676.20
65	4924035.27	4384686.02
66	4924034.29	4384695.60
67	4924033.27	4384705.55
68	4924032.25	4384715.50
69	4924031.24	4384725.44
70	4924030.22	4384735.39
71	4924029.20	4384745.34
72	4924029.02	4384747.72
73	4924028.27	4384757.69
74	4924027.51	4384767.66
75	4924026.76	4384777.64
76	4924026.01	4384787.61
77	4924025.25	4384797.58
78	4924024.50	4384807.55
79	4924024.67	4384813.57
80	4924024.95	4384823.56
81	4924025.23	4384833.56
82	4924024.66	4384836.93
83	4924022.98	4384846.79
84	4924021.30	4384856.65
85	4924019.62	4384866.50
86	4924017.94	4384876.36
87	4924016.26	4384886.22
88	4924014.58	4384896.08
89	4924012.90	4384905.94
90	4924011.22	4384915.79
91	4924009.54	4384925.65
92	4924007.86	4384935.51
93	4924007.65	4384943.05
94	4924007.38	4384953.05
95	4924007.11	4384963.04
96	4924006.83	4384973.04
97	4924006.56	4384983.03
98	4924006.28	4384993.03
99	4924006.01	4385003.03
100	4924005.74	4385013.02
101	4924005.46	4385023.02
102	4924005.19	4385033.02
103	4924004.91	4385043.01
104	4924004.64	4385053.01
105	4924004.37	4385063.00
106	4924004.09	4385073.00
107	4924003.82	4385083.00
108	4924003.54	4385092.99
109	4924003.27	4385102.99
110	4924003.00	4385112.99
111	4924002.72	4385122.98
112	4924002.45	4385132.98
113	4924002.17	4385142.97
114	4924001.90	4385152.97
115	4924002.41	4385160.59
116	4924003.08	4385170.57

Изм.	Кол. уч.	Лист	№ док.	Подп.	Дата

48.2.2021-ДПТ

Лист

218

117	4924003.75	4385180.54
118	4924004.42	4385190.52
119	4924005.09	4385200.50
120	4924005.75	4385210.48
121	4924006.42	4385220.45
122	4924007.09	4385230.43
123	4924007.76	4385240.41
124	4924007.56	4385242.50
125	4924006.59	4385252.46
126	4924005.63	4385262.41
127	4924004.67	4385272.36
128	4924003.70	4385282.32
129	4924002.74	4385292.27
130	4924001.78	4385302.22
131	4924000.81	4385312.18
132	4923999.85	4385322.13
133	4923998.89	4385332.08
134	4923997.92	4385342.04
135	4923996.96	4385351.99
136	4923996.62	4385361.45
137	4923996.27	4385371.45
138	4923995.91	4385381.44
139	4923995.56	4385391.44
140	4923995.20	4385401.43
141	4923994.85	4385411.42
142	4923994.32	4385426.42
143	4923994.14	4385431.41
144	4923993.11	4385440.40
145	4923991.97	4385450.34
146	4923990.83	4385460.27
147	4923989.70	4385470.21
148	4923988.56	4385480.14
149	4923987.42	4385490.08
150	4923987.12	4385494.00
151	4923986.35	4385503.97
152	4923985.58	4385513.94
153	4923984.80	4385523.91
154	4923984.03	4385533.88
155	4923983.26	4385543.85
156	4923982.49	4385553.82
157	4923981.72	4385563.79
158	4923980.95	4385573.76
159	4923980.18	4385583.73
160	4923978.35	4385588.60
161	4923974.84	4385597.96
162	4923971.33	4385607.32
163	4923967.82	4385616.69
164	4923964.31	4385626.05
165	4923960.79	4385635.41
166	4923957.28	4385644.78
167	4923953.77	4385654.14
168	4923954.60	4385659.64
169	4923956.09	4385669.53
170	4923957.57	4385679.42
171	4923959.06	4385689.31
172	4923956.48	4385695.62
173	4923952.70	4385704.88
174	4923948.93	4385714.14
175	4923945.15	4385723.40
176	4923941.37	4385732.65
177	4923937.59	4385741.91
178	4923933.81	4385751.17
179	4923930.03	4385760.43
180	4923930.12	4385761.84
181	4923930.78	4385771.82
182	4923931.44	4385781.80
183	4923929.95	4385788.02
184	4923927.62	4385797.75
185	4923925.29	4385807.47
186	4923922.96	4385817.20
187	4923920.63	4385826.92
188	4923918.31	4385836.65
189	4923915.98	4385846.37
190	4923913.65	4385856.10
191	4923911.32	4385865.82
192	4923908.99	4385875.55

Изм.	Кол. уч.	Лист	№ док.	Подп.	Дата

48.2.2021-ДПТ

Лист

219

193	4923906.66	4385885.27
194	4923905.12	4385891.91
195	4923902.86	4385901.65
196	4923900.60	4385911.39
197	4923898.34	4385921.13
198	4923896.09	4385930.87
199	4923893.83	4385940.61
200	4923891.57	4385950.36
201	4923889.31	4385960.10
202	4923887.05	4385969.84
203	4923884.79	4385979.58
204	4923883.88	4385983.13
205	4923881.41	4385992.82
206	4923878.93	4386002.50
207	4923876.45	4386012.19
208	4923873.97	4386021.88
209	4923871.50	4386031.57
210	4923869.02	4386041.26
211	4923866.54	4386050.95
212	4923864.06	4386060.63
213	4923861.59	4386070.32
214	4923859.11	4386080.01
215	4923857.42	4386084.21
216	4923853.70	4386093.48
217	4923849.97	4386102.76
218	4923846.24	4386112.04
219	4923842.52	4386121.32
220	4923838.79	4386130.60
221	4923835.06	4386139.88
222	4923831.33	4386149.16
223	4923827.61	4386158.44
224	4923823.88	4386167.72
225	4923822.53	4386170.75
226	4923818.47	4386179.89
227	4923814.40	4386189.02
228	4923810.33	4386198.16
229	4923809.92	4386199.08
230	4923806.27	4386207.29
231	4923802.20	4386216.43
232	4923798.13	4386225.57
233	4923794.07	4386234.70
234	4923790.00	4386243.84
235	4923785.94	4386252.97
236	4923781.87	4386262.11
237	4923780.93	4386264.25
238	4923776.90	4386273.40
239	4923772.88	4386282.55
240	4923768.85	4386291.70
241	4923764.82	4386300.86
242	4923760.79	4386310.01
243	4923756.77	4386319.16
244	4923752.74	4386328.32
245	4923748.71	4386337.47
246	4923744.68	4386346.62
247	4923740.66	4386355.78
248	4923736.63	4386364.93
249	4923731.65	4386367.57
250	4923722.81	4386372.25
251	4923719.31	4386380.52
252	4923715.41	4386389.73
253	4923711.50	4386398.94
254	4923707.60	4386408.14
255	4923703.70	4386417.35
256	4923699.80	4386426.56
257	4923695.90	4386435.77
258	4923692.00	4386444.98
259	4923688.10	4386454.18
260	4923684.20	4386463.39
261	4923680.30	4386472.60
262	4923677.42	4386479.03
263	4923673.33	4386488.16
264	4923669.24	4386497.29
265	4923665.15	4386506.41
266	4923661.07	4386515.54
267	4923656.98	4386524.67
268	4923652.89	4386533.79

						48.2.2021-ДПТ	Лист
Изм.	Кол. уч.	Лист	№ док.	Подп.	Дата		220

269	4923648.80	4386542.92
270	4923644.71	4386552.04
271	4923640.62	4386561.17
272	4923636.54	4386570.30
273	4923632.45	4386579.42
274	4923628.36	4386588.55
275	4923624.27	4386597.68
276	4923620.18	4386606.80
277	4923616.10	4386615.93
278	4923612.01	4386625.05
279	4923607.92	4386634.18
280	4923604.06	4386642.58
281	4923599.89	4386651.66
282	4923595.71	4386660.75
283	4923591.54	4386669.84
284	4923587.36	4386678.93
285	4923583.19	4386688.01
286	4923579.01	4386697.10
287	4923574.84	4386706.19
288	4923570.66	4386715.27
289	4923566.49	4386724.36
290	4923564.05	4386729.85
291	4923559.98	4386738.98
292	4923555.91	4386748.12
293	4923551.84	4386757.25
294	4923547.77	4386766.39
295	4923543.70	4386775.52
296	4923539.63	4386784.66
297	4923535.56	4386793.79
298	4923531.49	4386802.93
299	4923527.42	4386812.06
300	4923523.36	4386821.20
301	4923519.29	4386830.33
302	4923515.22	4386839.47
303	4923511.15	4386848.60
304	4923507.08	4386857.74
305	4923503.01	4386866.87
306	4923498.94	4386876.00
307	4923494.87	4386885.14
308	4923490.80	4386894.27
309	4923486.73	4386903.41
310	4923482.67	4386912.54
311	4923478.60	4386921.68
312	4923474.53	4386930.81
313	4923470.46	4386939.95
314	4923466.39	4386949.08
315	4923462.32	4386958.22
316	4923458.25	4386967.35
317	4923454.18	4386976.49
318	4923450.11	4386985.62
319	4923446.04	4386994.76
320	4923441.98	4387003.89
321	4923437.91	4387013.03
322	4923433.84	4387022.16
323	4923429.77	4387031.30
324	4923425.70	4387040.43
325	4923426.17	4387044.52
326	4923427.32	4387054.45
327	4923428.49	4387064.57
328	4923332.10	4387063.66
329	4923359.16	4386914.13
330	4923388.80	4386777.11
331	4923390.80	4386761.90
332	4923218.61	4386700.84
333	4923242.16	4386684.67
334	4923244.23	4386671.07
335	4923269.49	4386595.18
336	4923264.14	4386534.21
337	4923315.13	4386435.46
338	4923331.70	4386418.69
339	4923378.71	4386317.59
340	4923393.98	4386219.06
341	4923411.43	4386216.57
342	4923498.49	4386174.76
343	4923537.56	4386182.03
344	4923537.96	4386181.86

Изм.	Кол. уч.	Лист	№ док.	Подп.	Дата

48.2.2021-ДПТ

Лист

221

345	4923540.95	4386180.51
346	4923543.84	4386178.96
347	4923546.61	4386177.23
348	4923549.11	4386175.46
349	4923574.04	4386156.48
350	4923574.20	4386156.36
351	4923576.18	4386154.76
352	4923587.65	4386149.00
353	4923626.86	4386127.24
354	4923627.66	4386126.85
355	4923630.54	4386125.32
356	4923633.32	4386123.59
357	4923635.98	4386121.68
358	4923636.11	4386121.57
359	4923659.96	4386103.15
360	4923662.35	4386101.18
361	4923664.74	4386098.94
362	4923666.98	4386096.55
363	4923669.06	4386094.03
364	4923670.73	4386091.70
365	4923689.16	4386064.60
366	4923689.39	4386064.27
367	4923691.11	4386061.49
368	4923692.65	4386058.60
369	4923694.00	4386055.62
370	4923694.77	4386053.65
371	4923705.07	4386025.47
372	4923705.46	4386024.38
373	4923706.41	4386021.25
374	4923707.15	4386018.06
375	4923707.64	4386015.16
376	4923712.49	4385980.04
377	4923716.82	4385949.80
378	4923716.90	4385949.26
379	4923717.22	4385946.00
380	4923717.33	4385942.73
381	4923717.32	4385935.61
382	4923721.84	4385927.05
383	4923722.46	4385925.83
384	4923723.82	4385922.85
385	4923724.20	4385921.90
386	4923732.04	4385901.80
387	4923736.25	4385893.39
388	4923748.20	4385882.14
389	4923749.28	4385881.09
390	4923751.52	4385878.69
391	4923753.59	4385876.16
392	4923755.35	4385873.74
393	4923767.81	4385855.31
394	4923767.96	4385855.08
395	4923769.70	4385852.30
396	4923771.24	4385849.41
397	4923772.58	4385846.43
398	4923772.76	4385846.02
399	4923784.14	4385817.85
400	4923785.12	4385815.19
401	4923786.07	4385812.06
402	4923786.18	4385811.64
403	4923792.97	4385795.30
404	4923797.89	4385779.46
405	4923803.68	4385768.33
406	4923808.60	4385758.70
407	4923814.86	4385746.68
408	4923817.09	4385744.29
409	4923819.16	4385741.77
410	4923821.00	4385739.22
411	4923821.47	4385738.54
412	4923834.11	4385719.56
413	4923835.81	4385716.82
414	4923837.36	4385713.94
415	4923838.70	4385710.96
416	4923839.86	4385707.89
417	4923840.80	4385704.76
418	4923841.09	4385703.63
419	4923849.62	4385684.78
420	4923856.25	4385661.44

Изм.	Кол. уч.	Лист	№ док.	Подп.	Дата

48.2.2021-ДПТ

Лист

222

421	4923859.72	4385640.62
422	4923860.66	4385619.18
423	4923860.04	4385598.99
424	4923855.93	4385569.02
425	4923852.77	4385546.31
426	4923845.71	4385532.36
427	4923845.34	4385530.32
428	4923844.59	4385527.14
429	4923843.64	4385524.00
430	4923842.50	4385520.95
431	4923841.15	4385517.97
432	4923840.44	4385516.59
433	4923818.42	4385475.21
434	4923809.00	4385457.52
435	4923808.38	4385456.38
436	4923792.12	4385427.66
437	4923791.92	4385427.29
438	4923791.62	4385426.79
439	4923766.52	4385384.43
440	4923749.43	4385350.26
441	4923748.79	4385349.01
442	4923733.84	4385321.12
443	4923720.79	4385288.47
444	4923720.56	4385287.91
445	4923719.21	4385284.93
446	4923717.76	4385282.20
447	4923694.55	4385241.68
448	4923678.46	4385213.56
449	4923653.61	4385156.71
450	4923648.06	4385144.01
451	4923632.71	4385103.55
452	4923630.21	4385083.94
453	4923630.18	4385083.75
454	4923630.02	4385082.59
455	4923622.44	4385033.81
456	4923622.06	4385031.75
457	4923621.32	4385028.56
458	4923620.38	4385025.43
459	4923620.20	4385024.95
460	4923609.37	4384994.05
461	4923608.38	4384991.48
462	4923607.03	4384988.50
463	4923605.49	4384985.61
464	4923603.76	4384982.83
465	4923601.86	4384980.18
466	4923601.08	4384979.19
467	4923578.65	4384951.42
468	4923558.20	4384924.97
469	4923549.15	4384910.69
470	4923548.48	4384909.67
471	4923546.57	4384907.01
472	4923544.50	4384904.48
473	4923542.26	4384902.09
474	4923539.88	4384899.86
475	4923537.35	4384897.78
476	4923534.68	4384895.88
477	4923531.91	4384894.15
478	4923529.02	4384892.60
479	4923526.05	4384891.25
480	4923522.98	4384890.10
481	4923519.85	4384889.15
482	4923516.67	4384888.41
483	4923513.43	4384887.88
484	4923510.18	4384887.56
485	4923506.91	4384887.45
486	4923503.64	4384887.56
487	4923502.92	4384887.16
488	4923516.60	4384882.52
489	4923467.63	4384793.29
490	4923460.63	4384780.54
491	4923414.66	4384763.54
492	4923366.66	4384760.54
493	4923330.70	4384749.53
494	4923317.72	4384747.28
495	4923323.37	4384744.55
496	4923317.70	4384733.72

Изм.	Кол. уч.	Лист	№ док.	Подп.	Дата

48.2.2021-ДПТ

Лист

223

497	4923278.06	4384729.63
498	4923273.64	4384737.46
499	4923274.78	4384739.86
500	4923272.67	4384739.49
501	4923262.88	4384728.69
502	4923208.35	4384668.54
503	4923199.65	4384662.27
504	4923194.47	4384658.79
505	4923204.44	4384643.95
506	4923214.75	4384624.40
507	4923230.49	4384601.87
508	4923274.76	4384538.50
509	4923336.66	4384473.73
510	4923387.80	4384428.01
511	4923398.46	4384418.48
512	4923498.24	4384323.03
513	4923607.60	4384228.23
514	4923668.00	4384188.13
1	4923681.60	4384176.64
Внутренний контур 1		
515	4923217.47	4384649.05
516	4923216.47	4384649.05
517	4923216.47	4384650.05
518	4923217.47	4384650.05
515	4923217.47	4384649.05
Внутренний контур 2		
519	4923228.68	4384622.47
520	4923228.68	4384621.47
521	4923227.68	4384621.47
522	4923227.68	4384622.47
519	4923228.68	4384622.47
Внутренний контур 3		
523	4923229.82	4384621.25
524	4923228.82	4384621.25
525	4923228.82	4384622.25
526	4923229.82	4384622.25
523	4923229.82	4384621.25
Внутренний контур 4		
527	4923260.65	4384707.85
528	4923259.65	4384707.85
529	4923259.65	4384708.85
530	4923260.65	4384708.85
527	4923260.65	4384707.85
Внутренний контур 5		
531	4923296.60	4384715.27
532	4923295.60	4384715.27
533	4923295.60	4384716.27
534	4923296.60	4384716.27
531	4923296.60	4384715.27
Внутренний контур 6		
535	4923369.41	4384732.47
536	4923368.41	4384732.47
537	4923368.41	4384733.47
538	4923369.41	4384733.47
535	4923369.41	4384732.47
Внутренний контур 7		
539	4923414.56	4384745.56
540	4923414.49	4384746.55
541	4923415.49	4384746.62
542	4923415.56	4384745.62
539	4923414.56	4384745.56
Внутренний контур 8		
543	4923416.67	4384745.81
544	4923415.67	4384745.81
545	4923415.67	4384746.81
546	4923416.67	4384746.81
543	4923416.67	4384745.81
Внутренний контур 9		
547	4923448.55	4384754.42
548	4923447.55	4384754.42
549	4923447.55	4384755.42
550	4923448.55	4384755.42
547	4923448.55	4384754.42
Внутренний контур 10		
551	4923448.94	4384753.27
552	4923447.94	4384753.27

Изм.	Кол. уч.	Лист	№ док.	Подп.	Дата

48.2.2021-ДПТ

Лист

224

553	4923447.94	4384754.27
554	4923448.94	4384754.27
551	4923448.94	4384753.27
Внутренний контур 11		
555	4923456.85	4384768.74
556	4923455.85	4384768.74
557	4923455.85	4384769.74
558	4923456.85	4384769.74
555	4923456.85	4384768.74
Внутренний контур 12		
559	4923457.26	4384769.71
560	4923456.45	4384770.30
561	4923457.03	4384771.11
562	4923457.84	4384770.53
559	4923457.26	4384769.71
Внутренний контур 13		
563	4923502.76	4384851.80
564	4923501.76	4384851.80
565	4923501.76	4384852.80
566	4923502.76	4384852.80
563	4923502.76	4384851.80
Внутренний контур 14		
567	4923519.66	4384883.84
568	4923519.58	4384884.84
569	4923520.59	4384884.90
570	4923520.65	4384883.91
567	4923519.66	4384883.84
Внутренний контур 15		
571	4923520.72	4384882.67
572	4923519.72	4384882.67
573	4923519.72	4384883.67
574	4923520.72	4384883.67
571	4923520.72	4384882.67
Внутренний контур 16		
575	4923521.11	4384878.95
576	4923520.11	4384878.95
577	4923520.11	4384879.95
578	4923521.11	4384879.95
575	4923521.11	4384878.95
Внутренний контур 17		
579	4923522.29	4384878.96
580	4923521.29	4384878.96
581	4923521.29	4384879.96
582	4923522.29	4384879.96
579	4923522.29	4384878.96
Внутренний контур 18		
583	4923599.36	4384968.48
584	4923599.93	4384969.30
585	4923600.75	4384968.74
586	4923600.19	4384967.91
583	4923599.36	4384968.48
Внутренний контур 19		
587	4923600.37	4384967.00
588	4923600.37	4384968.00
589	4923601.37	4384968.00
590	4923601.37	4384967.00
587	4923600.37	4384967.00
Внутренний контур 20		
591	4923601.63	4384965.80
592	4923600.63	4384965.80
593	4923600.63	4384966.80
594	4923601.63	4384966.80
591	4923601.63	4384965.80
Внутренний контур 21		
595	4923877.60	4384768.35
596	4923876.60	4384768.35
597	4923876.60	4384769.35
598	4923877.60	4384769.35
595	4923877.60	4384768.35
Внутренний контур 22		
599	4923907.95	4384746.68
600	4923907.95	4384747.68
601	4923908.95	4384747.68
602	4923908.95	4384746.68
599	4923907.95	4384746.68
Внутренний контур 23		

Изм.	Кол. уч.	Лист	№ док.	Подп.	Дата

48.2.2021-ДПТ

Лист

225

603	4923926.42	4385729.15
604	4923920.84	4385738.64
605	4923930.33	4385744.21
606	4923935.90	4385734.71
603	4923926.42	4385729.15
Внутренний контур 24		
607	4923984.89	4384762.56
608	4923984.89	4384763.56
609	4923985.89	4384763.56
610	4923985.89	4384762.56
607	4923984.89	4384762.56
Внутренний контур 25		
611	4924014.23	4384828.38
612	4924013.23	4384828.38
613	4924013.23	4384829.38
614	4924014.23	4384829.38
611	4924014.23	4384828.38
Внутренний контур 26		
615	4924014.38	4384827.69
616	4924014.38	4384828.69
617	4924015.38	4384828.69
618	4924015.38	4384827.69
615	4924014.38	4384827.69
Внутренний контур 27		
619	4924016.40	4384810.53
620	4924016.40	4384811.53
621	4924017.40	4384811.53
622	4924017.40	4384810.53
619	4924016.40	4384810.53
Внутренний контур 28		
623	4924018.28	4384793.96
624	4924017.28	4384793.96
625	4924017.28	4384794.96
626	4924018.28	4384794.96
623	4924018.28	4384793.96
Внутренний контур 29		
627	4924019.75	4384793.41
628	4924018.75	4384793.41
629	4924018.75	4384794.41
630	4924019.75	4384794.41
627	4924019.75	4384793.41
Внутренний контур 30		
631	4924020.00	4384833.61
632	4924019.93	4384834.60
633	4924020.93	4384834.67
634	4924021.00	4384833.67
631	4924020.00	4384833.61
Внутренний контур 31		
635	4924022.15	4384834.43
636	4924021.15	4384834.43
637	4924021.15	4384835.43
638	4924022.15	4384835.43
635	4924022.15	4384834.43
Внутренний контур 32		
639	4924023.94	4384835.78
640	4924022.94	4384835.78
641	4924022.94	4384836.78
642	4924023.94	4384836.78
639	4924023.94	4384835.78
91:01:015001:16(5), площадь 28.83 кв.м		
1	4924219.05	4386984.67
2	4924218.85	4386987.77
3	4924208.51	4386987.03
4	4924208.62	4386984.59
5	4924211.26	4386984.61
1	4924219.05	4386984.67

Перечень координат характерных точек границ образуемого земельного участка 91:01:014001:642:3У1, необходимого к образованию (на условиях аренды) для

Государственных или муниципальных нужд для эксплуатации линейного объекта «Строительство кольцевого газопровода высокого давления от ГРС-1, через Балаклаву, Фиолент к бухте Казачья, г. Севастополь»

— Многоконтурный, состоящий из 6 контуров

— Назначение: Оповестительный столбик

— Площадь: 6 кв.м

91:01:014001:642:3У1(1)

Условное обозначение в графической части :642:3У1(1)

Изм.	Кол. уч.	Лист	№ док.	Подп.	Дата

48.2.2021-ДПТ

Лист

226

Площадь=1.00 кв. м		
№ характерной точки	X. м	Y. м
1	4923189.34	4384602.04
2	4923189.34	4384603.04
3	4923188.34	4384603.04
4	4923188.34	4384602.04
1	4923189.34	4384602.04
91:01:014001:642:3У1(2) Условное обозначение в графической части :642:3У1(2) Площадь=1.00 кв. м		
№ характерной точки	X. м	Y. м
5	4923164.91	4384588.46
6	4923163.99	4384588.08
7	4923164.37	4384587.15
8	4923165.29	4384587.54
5	4923164.91	4384588.46
91:01:014001:642:3У1(3) Условное обозначение в графической части :642:3У1(3) Площадь=1.00 кв. м		
№ характерной точки	X. м	Y. м
9	4923179.47	4384561.14
10	4923178.55	4384560.76
11	4923178.93	4384559.83
12	4923179.86	4384560.22
9	4923179.47	4384561.14
91:01:014001:642:3У1(4) Условное обозначение в графической части :642:3У1(4) Площадь=1.00 кв. м		
№ характерной точки	X. м	Y. м
13	4923169.60	4384426.51
14	4923168.60	4384426.51
15	4923168.60	4384425.51
16	4923169.60	4384425.51
13	4923169.60	4384426.51
91:01:014001:642:3У1(5) Условное обозначение в графической части :642:3У1(5) Площадь=1.00 кв. м		
№ характерной точки	X. м	Y. м
17	4923128.50	4384329.98
18	4923127.50	4384329.97
19	4923127.51	4384328.97
20	4923128.51	4384328.98
17	4923128.50	4384329.98
91:01:014001:642:3У1(6) Условное обозначение в графической части :642:3У1(6) Площадь=1.00 кв. м		
№ характерной точки	X. м	Y. м
21	4923147.87	4384225.15
22	4923146.87	4384225.14
23	4923146.88	4384224.14
24	4923147.88	4384224.15
21	4923147.87	4384225.15

Перечень координат характерных точек границ образуемого земельного участка
91:01:014001:642:3У2, необходимого к образованию (на условиях аренды)
для государственных или муниципальных нужд для эксплуатации линейного объекта
«Строительство кольцевого газопровода высокого давления от ГРС-1, через Балаклаву,
Фиолент к бухте Казачья, г. Севастополь»

Площадь: 1 кв. м

— Назначение: Контрольно-измерительный пункт (КИП)

— Условное обозначение в графической части :642:3У2

№ характерной точки	X. м	Y. м
1	4923177.61	4384524.74
2	4923178.61	4384524.81
3	4923178.55	4384525.80
4	4923177.55	4384525.74
1	4923177.61	4384524.74

Перечень координат характерных точек границ образуемого земельного участка 91:01:014001:642:3У3
необходимого к образованию (на условиях аренды)

для государственных или муниципальных нужд для эксплуатации линейного объекта
«Строительство кольцевого газопровода высокого давления от ГРС-1, через Балаклаву,
Фиолент к бухте Казачья, г. Севастополь»

— Многоконтурный, состоящий из 3 контуров

— Назначение: Коверы

Изм.	Кол. уч.	Лист	№ док.	Подп.	Дата
------	----------	------	--------	-------	------

48.2.2021-ДПТ

Лист

227

— Площадь: 3 кв.м

91:01:014001:642:3У3(1) Условное обозначение в графической части :642:3У3(1) Площадь=1.00 кв. м		
№ характерной точки	X. м	Y.м
1	4923162.18	4384590.83
2	4923162.18	4384591.83
3	4923161.18	4384591.83
4	4923161.18	4384590.83
1	4923162.18	4384590.83
91:01:014001:642:3У3(2) Условное обозначение в графической части :642:3У3(2) Площадь=1.00 кв. м		
№ характерной точки	X. м	Y.м
5	4923163.44	4384588.79
6	4923162.54	4384588.35
7	4923162.98	4384587.45
8	4923163.88	4384587.89
5	4923163.44	4384588.79
91:01:014001:642:3У3(3) Условное обозначение в графической части :642:3У3(3) Площадь=1.00 кв. м		
№ характерной точки	X. м	Y.м
9	4923178.25	4384526.87
10	4923177.25	4384526.91
11	4923177.21	4384525.91
12	4923178.21	4384525.88
9	4923178.25	4384526.87

Перечень координат характерных точек границ образуемого земельного участка 91:01:014001:642:3У4
(остаток исходного земельного участка после раздела)

Площадь 46299 кв.м

№ характерной точки	X, м	Y, м
1	4923096.73	4384171.46
2	4923141.83	4384204.49
3	4923203.34	4384272.47
4	4923250.45	4384426.51
5	4923218.97	4384574.33
6	4923211.10	4384584.77
7	4923189.97	4384612.78
8	4923184.09	4384624.68
9	4923158.20	4384605.70
10	4923112.79	4384564.49
11	4923128.80	4384533.87
12	4923130.48	4384519.53
13	4923128.53	4384504.59
14	4923131.59	4384481.21
15	4923118.73	4384434.21
16	4923078.89	4384344.96
17	4923078.46	4384299.42
18	4923090.17	4384253.14
19	4923091.88	4384231.47
20	4923089.85	4384220.53
1	4923096.73	4384171.46
Внутренний контур 1		
21	4923128.50	4384329.98
22	4923128.51	4384328.98
23	4923127.51	4384328.97
24	4923127.50	4384329.97
21	4923128.50	4384329.98
Внутренний контур 2		
25	4923147.87	4384225.15
26	4923147.88	4384224.15
27	4923146.88	4384224.14
28	4923146.87	4384225.14
25	4923147.87	4384225.15
Внутренний контур 3		
29	4923162.18	4384590.83
30	4923161.18	4384590.83
31	4923161.18	4384591.83
32	4923162.18	4384591.83
29	4923162.18	4384590.83
Внутренний контур 4		
33	4923163.44	4384588.79
34	4923163.88	4384587.89
35	4923162.98	4384587.45

Изм.	Кол. уч.	Лист	№ док.	Подп.	Дата
------	----------	------	--------	-------	------

48.2.2021-ДПТ

Лист

228

36	4923162.54	4384588.35
33	4923163.44	4384588.79
Внутренний контур 5		
37	4923164.91	4384588.46
38	4923165.29	4384587.54
39	4923164.37	4384587.15
40	4923163.99	4384588.08
37	4923164.91	4384588.46
Внутренний контур 6		
41	4923169.60	4384426.51
42	4923169.60	4384425.51
43	4923168.60	4384425.51
44	4923168.60	4384426.51
41	4923169.60	4384426.51
Внутренний контур 7		
45	4923178.25	4384526.87
46	4923178.21	4384525.88
47	4923177.21	4384525.91
48	4923177.25	4384526.91
45	4923178.25	4384526.87
Внутренний контур 8		
49	4923177.61	4384524.74
50	4923177.55	4384525.74
51	4923178.55	4384525.80
52	4923178.61	4384524.81
49	4923177.61	4384524.74
Внутренний контур 9		
53	4923179.47	4384561.14
54	4923179.86	4384560.22
55	4923178.93	4384559.83
56	4923178.55	4384560.76
53	4923179.47	4384561.14
Внутренний контур 10		
57	4923189.34	4384602.04
58	4923188.34	4384602.04
59	4923188.34	4384603.04
60	4923189.34	4384603.04
57	4923189.34	4384602.04

Перечень координат характерных точек границ образуемого земельного участка 91:01:014001:111:3У1, необходимого к образованию (на условиях аренды)

для государственных или муниципальных нужд для эксплуатации линейного объекта
«Строительство кольцевого газопровода высокого давления от ГРС-1, через Балаклаву,
Фиолент к бухте Казачья, г. Севастополь»

— Многоконтурный, состоящий из 36 контуров

— Назначение: Оповестительный столбик

— Площадь: 36 кв.м

91:01:014001:111:3У1(1)		
Условное обозначение в графической части :111:3У1(1)		
Площадь=1.00 кв. м		
№ характерной точки	Х. м	У.м
1	4923148.49	4384203.20
2	4923148.49	4384204.20
3	4923147.49	4384204.20
4	4923147.49	4384203.20
1	4923148.49	4384203.20
91:01:014001:111:3У1(2)		
Условное обозначение в графической части :111:3У1(2)		
Площадь=1.00 кв. м		
№ характерной точки	Х. м	У.м
5	4923164.58	4384167.65
6	4923165.58	4384167.65
7	4923165.58	4384168.65
8	4923164.58	4384168.65
5	4923164.58	4384167.65
91:01:014001:111:3У1(3)		
Условное обозначение в графической части :111:3У1(3)		
Площадь=1.00 кв. м		
№ характерной точки	Х. м	У.м
9	4923174.80	4384107.07
10	4923174.80	4384108.07
11	4923173.80	4384108.07
12	4923173.80	4384107.07
9	4923174.80	4384107.07
91:01:014001:111:3У1(4)		
Условное обозначение в графической части :111:3У1(4)		

Изм.	Кол. уч.	Лист	№ док.	Подп.	Дата
------	----------	------	--------	-------	------

48.2.2021-ДПТ

Лист

229

Площадь=1.00 кв. м		
№ характерной точки	Х. м	У.м
13	4923173.99	4384071.64
14	4923173.99	4384072.64
15	4923172.99	4384072.64
16	4923172.99	4384071.64
13	4923173.99	4384071.64
91:01:014001:111:3У1(5) Условное обозначение в графической части :111:3У1(5) Площадь=1.00 кв. м		
№ характерной точки	Х. м	У.м
17	4923170.21	4383966.82
18	4923171.21	4383966.82
19	4923171.21	4383967.82
20	4923170.21	4383967.82
17	4923170.21	4383966.82
91:01:014001:111:3У1(6) Условное обозначение в графической части :111:3У1(6) Площадь=1.00 кв. м		
№ характерной точки	Х. м	У.м
21	4923175.87	4383907.95
22	4923175.87	4383908.95
23	4923174.87	4383908.95
24	4923174.87	4383907.95
21	4923175.87	4383907.95
91:01:014001:111:3У1(7) Условное обозначение в графической части :111:3У1(7) Площадь=1.00 кв. м		
№ характерной точки	Х. м	У.м
25	4923176.45	4383873.78
26	4923175.45	4383873.78
27	4923175.45	4383872.78
28	4923176.45	4383872.78
25	4923176.45	4383873.78
91:01:014001:111:3У1(8) Условное обозначение в графической части :111:3У1(8) Площадь=1.00 кв. м		
№ характерной точки	Х. м	У.м
29	4923184.24	4383864.59
30	4923184.24	4383865.59
31	4923183.24	4383865.59
32	4923183.24	4383864.59
29	4923184.24	4383864.59
91:01:014001:111:3У1(9) Условное обозначение в графической части :111:3У1(9) Площадь=1.00 кв. м		
№ характерной точки	Х. м	У.м
33	4923184.33	4383818.86
34	4923184.33	4383819.86
35	4923183.33	4383819.86
36	4923183.33	4383818.86
33	4923184.33	4383818.86
91:01:014001:111:3У1(10) Условное обозначение в графической части :111:3У1(10) Площадь=1.00 кв. м		
№ характерной точки	Х. м	У.м
37	4923200.61	4383789.86
38	4923200.61	4383790.86
39	4923199.61	4383790.86
40	4923199.61	4383789.86
37	4923200.61	4383789.86
91:01:014001:111:3У1(11) Условное обозначение в графической части :111:3У1(11) Площадь=1.00 кв. м		
№ характерной точки	Х. м	У.м
41	4923176.65	4383747.97
42	4923176.65	4383748.97
43	4923175.65	4383748.97
44	4923175.65	4383747.97
41	4923176.65	4383747.97
91:01:014001:111:3У1(12) Условное обозначение в графической части :111:3У1(12) Площадь=1.00 кв. м		
№ характерной точки	Х. м	У.м

Изм.	Кол. уч.	Лист	№ док.	Подп.	Дата
------	----------	------	--------	-------	------

45	4923122.87	4383674.69
46	4923122.87	4383675.69
47	4923121.87	4383675.69
48	4923121.87	4383674.69
45	4923122.87	4383674.69
91:01:014001:111:3У1(13) Условное обозначение в графической части :111:3У1(13) Площадь=1.00 кв. м		
№ характерной точки	Х. м	У.м
49	4923119.49	4383646.16
50	4923118.49	4383646.16
51	4923118.49	4383645.16
52	4923119.49	4383645.16
49	4923119.49	4383646.16
91:01:014001:111:3У1(14) Условное обозначение в графической части :111:3У1(14) Площадь=1.00 кв. м		
№ характерной точки	Х. м	У.м
53	4923078.77	4383589.51
54	4923078.77	4383590.51
55	4923077.77	4383590.51
56	4923077.77	4383589.51
53	4923078.77	4383589.51
91:01:014001:111:3У1(15) Условное обозначение в графической части :111:3У1(15) Площадь=1.00 кв. м		
№ характерной точки	Х. м	У.м
57	4922950.37	4383573.38
58	4922950.37	4383574.38
59	4922949.37	4383574.38
60	4922949.37	4383573.38
57	4922950.37	4383573.38
91:01:014001:111:3У1(16) Условное обозначение в графической части :111:3У1(16) Площадь=1.00 кв. м		
№ характерной точки	Х. м	У.м
61	4922735.53	4383541.30
62	4922736.53	4383541.30
63	4922736.53	4383542.30
64	4922735.53	4383542.30
61	4922735.53	4383541.30
91:01:014001:111:3У1(17) Условное обозначение в графической части :111:3У1(17) Площадь=1.00 кв. м		
№ характерной точки	Х. м	У.м
65	4922592.92	4383478.85
66	4922591.92	4383478.85
67	4922591.92	4383477.85
68	4922592.92	4383477.85
65	4922592.92	4383478.85
91:01:014001:111:3У1(18) Условное обозначение в графической части :111:3У1(18) Площадь=1.00 кв. м		
№ характерной точки	Х. м	У.м
69	4922565.86	4383474.83
70	4922564.86	4383474.83
71	4922564.86	4383473.83
72	4922565.86	4383473.83
69	4922565.86	4383474.83
91:01:014001:111:3У1(19) Условное обозначение в графической части :111:3У1(19) Площадь=1.00 кв. м		
№ характерной точки	Х. м	У.м
73	4922406.48	4383350.21
74	4922406.48	4383351.21
75	4922405.48	4383351.21
76	4922405.48	4383350.21
73	4922406.48	4383350.21
91:01:014001:111:3У1(20) Условное обозначение в графической части :111:3У1(20) Площадь=1.00 кв. м		
№ характерной точки	Х. м	У.м
77	4923258.50	4384071.32
78	4923258.50	4384072.32

Изм.	Кол. уч.	Лист	№ док.	Подп.	Дата

48.2.2021-ДПТ

Лист

231

79	4923257.50	4384072.32
80	4923257.50	4384071.32
77	4923258.50	4384071.32
91:01:014001:111:3У1(21) Условное обозначение в графической части :111:3У1(21) Площадь=1.00 кв. м		
№ характерной точки	Х. м	У.м
81	4923282.02	4384056.98
82	4923282.02	4384057.98
83	4923281.02	4384057.98
84	4923281.02	4384056.98
81	4923282.02	4384056.98
91:01:014001:111:3У1(22) Условное обозначение в графической части :111:3У1(22) Площадь=1.00 кв. м		
№ характерной точки	Х. м	У.м
85	4923390.32	4384054.90
86	4923389.32	4384054.90
87	4923389.32	4384053.90
88	4923390.32	4384053.90
85	4923390.32	4384054.90
91:01:014001:111:3У1(23) Условное обозначение в графической части :111:3У1(23) Площадь=1.00 кв. м		
№ характерной точки	Х. м	У.м
89	4923486.38	4384039.01
90	4923486.38	4384040.01
91	4923485.38	4384040.01
92	4923485.38	4384039.01
89	4923486.38	4384039.01
91:01:014001:111:3У1(24) Условное обозначение в графической части :111:3У1(24) Площадь=1.00 кв. м		
№ характерной точки	Х. м	У.м
93	4923569.84	4383873.65
94	4923570.84	4383873.65
95	4923570.84	4383874.65
96	4923569.84	4383874.65
93	4923569.84	4383873.65
91:01:014001:111:3У1(25) Условное обозначение в графической части :111:3У1(25) Площадь=1.00 кв. м		
№ характерной точки	Х. м	У.м
97	4923589.98	4383830.80
98	4923589.98	4383831.80
99	4923588.98	4383831.80
100	4923588.98	4383830.80
97	4923589.98	4383830.80
91:01:014001:111:3У1(26) Условное обозначение в графической части :111:3У1(26) Площадь=1.00 кв. м		
№ характерной точки	Х. м	У.м
101	4923599.35	4383794.27
102	4923599.35	4383795.27
103	4923598.35	4383795.27
104	4923598.35	4383794.27
101	4923599.35	4383794.27
91:01:014001:111:3У1(27) Условное обозначение в графической части :111:3У1(27) Площадь=1.00 кв. м		
№ характерной точки	Х. м	У.м
105	4923695.94	4383806.01
106	4923695.94	4383807.01
107	4923694.94	4383807.01
108	4923694.94	4383806.01
105	4923695.94	4383806.01
91:01:014001:111:3У1(28) Условное обозначение в графической части :111:3У1(28) Площадь=1.00 кв. м		
№ характерной точки	Х. м	У.м
109	4923757.31	4383841.25
110	4923757.31	4383842.25
111	4923756.31	4383842.25
112	4923756.31	4383841.25

Изм.	Кол. уч.	Лист	№ док.	Подп.	Дата

109	4923757.31	4383841.25
91:01:014001:111:3У1(29) Условное обозначение в графической части :111:3У1(29) Площадь=1.00 кв. м		
№ характерной точки	Х. м	У.м
113	4923823.25	4383874.47
114	4923822.25	4383874.47
115	4923822.25	4383873.47
116	4923823.25	4383873.47
113	4923823.25	4383874.47
91:01:014001:111:3У1(30) Условное обозначение в графической части :111:3У1(30) Площадь=1.00 кв. м		
№ характерной точки	Х. м	У.м
117	4923858.92	4383883.90
118	4923859.92	4383883.90
119	4923859.92	4383884.90
120	4923858.92	4383884.90
117	4923858.92	4383883.90
91:01:014001:111:3У1(31) Условное обозначение в графической части :111:3У1(31) Площадь=1.00 кв. м		
№ характерной точки	Х. м	У.м
121	4924002.47	4383847.23
122	4924001.47	4383847.23
123	4924001.47	4383846.23
124	4924002.47	4383846.23
121	4924002.47	4383847.23
91:01:014001:111:3У1(32) Условное обозначение в графической части :111:3У1(32) Площадь=1.00 кв. м		
№ характерной точки	Х. м	У.м
125	4923997.01	4383825.34
126	4923997.01	4383826.34
127	4923996.01	4383826.34
128	4923996.01	4383825.34
125	4923997.01	4383825.34
91:01:014001:111:3У1(33) Условное обозначение в графической части :111:3У1(33) Площадь=1.00 кв. м		
№ характерной точки	Х. м	У.м
129	4924020.22	4383800.97
130	4924021.22	4383800.97
131	4924021.22	4383801.97
132	4924020.22	4383801.97
129	4924020.22	4383800.97
91:01:014001:111:3У1(34) Условное обозначение в графической части :111:3У1(34) Площадь=1.00 кв. м		
№ характерной точки	Х. м	У.м
133	4924182.51	4383773.95
134	4924182.51	4383774.95
135	4924181.51	4383774.95
136	4924181.51	4383773.95
133	4924182.51	4383773.95
91:01:014001:111:3У1(35) Условное обозначение в графической части :111:3У1(35) Площадь=1.00 кв. м		
№ характерной точки	Х. м	У.м
137	4924200.11	4383726.58
138	4924200.11	4383727.58
139	4924199.11	4383727.58
140	4924199.11	4383726.58
137	4924200.11	4383726.58
91:01:014001:111:3У1(36) Условное обозначение в графической части :111:3У1(36) Площадь=1.00 кв. м		
№ характерной точки	Х. м	У.м
141	4924218.15	4383638.56
142	4924218.15	4383639.56
143	4924217.15	4383639.56
144	4924217.15	4383638.55
141	4924218.15	4383638.56

Изм.	Кол. уч.	Лист	№ док.	Подп.	Дата

Перечень координат характерных точек границ образуемого земельного участка 91:01:014001:111:3У2,
необходимого к образованию (на условиях аренды)

для государственных или муниципальных нужд для эксплуатации линейного объекта
«Строительство кольцевого газопровода высокого давления от ГРС-1, через Балаклаву,
Фиолент к бухте Казачья, г. Севастополь»

- Многоконтурный, состоящий из 9 контуров
- Назначение: Контрольно-измерительный пункт
- Площадь: 9 кв.м

91:01:014001:111:3У2(1) Условное обозначение в графической части :111:3У2(1) Площадь=1.00 кв. м		
№ характерной точки	Х. м	У.м
1	4923172.49	4384082.48
2	4923173.49	4384082.49
3	4923173.47	4384083.49
4	4923172.47	4384083.47
1	4923172.49	4384082.48
91:01:014001:111:3У2(2) Условное обозначение в графической части :111:3У2(2) Площадь=1.00 кв. м		
№ характерной точки	Х. м	У.м
5	4923171.39	4383944.08
6	4923172.39	4383944.15
7	4923172.32	4383945.14
8	4923171.32	4383945.08
5	4923171.39	4383944.08
91:01:014001:111:3У2(3) Условное обозначение в графической части :111:3У2(3) Площадь=1.00 кв. м		
№ характерной точки	Х. м	У.м
9	4922980.31	4383573.59
10	4922981.31	4383573.67
11	4922981.24	4383574.66
12	4922980.24	4383574.59
9	4922980.31	4383573.59
91:01:014001:111:3У2(4) Условное обозначение в графической части :111:3У2(4) Площадь=1.00 кв. м		
№ характерной точки	Х. м	У.м
13	4922723.92	4383536.75
14	4922724.84	4383537.15
15	4922724.45	4383538.07
16	4922723.53	4383537.67
13	4922723.92	4383536.75
91:01:014001:111:3У2(5) Условное обозначение в графической части :111:3У2(5) Площадь=1.00 кв. м		
№ характерной точки	Х. м	У.м
17	4922595.91	4383479.95
18	4922596.83	4383480.34
19	4922596.44	4383481.26
20	4922595.52	4383480.87
17	4922595.91	4383479.95
91:01:014001:111:3У2(6) Условное обозначение в графической части :111:3У2(6) Площадь=1.00 кв. м		
№ характерной точки	Х. м	У.м
21	4923468.21	4384042.62
22	4923469.21	4384042.63
23	4923469.19	4384043.63
24	4923468.19	4384043.62
21	4923468.21	4384042.62
91:01:014001:111:3У2(7) Условное обозначение в графической части :111:3У2(7) Площадь=1.00 кв. м		
№ характерной точки	Х. м	У.м
25	4923587.92	4383832.67
26	4923588.79	4383833.17
27	4923588.29	4383834.03
28	4923587.42	4383833.54
25	4923587.92	4383832.67
91:01:014001:111:3У2(8) Условное обозначение в графической части :111:3У2(8) Площадь=1.00 кв. м		
№ характерной точки	Х. м	У.м

Изм.	Кол. уч.	Лист	№ док.	Подп.	Дата
------	----------	------	--------	-------	------

48.2.2021-ДПТ

Лист

234

29	4923739.19	4383850.68
30	4923739.26	4383851.68
31	4923738.26	4383851.75
32	4923738.20	4383850.75
28	4923739.19	4383850.68
91:01:014001:111:3У2(9) Условное обозначение в графической части :111:3У2(9) Площадь=1.00 кв. м		
№ характерной точки	Х. м	У.м
33	4923772.52	4383867.47
34	4923772.59	4383868.47
35	4923771.60	4383868.54
36	4923771.53	4383867.53
33	4923772.52	4383867.47

Перечень координат характерных точек границ образуемого земельного участка 91:01:014001:111:3У3, необходимо-го к образованию (на условиях аренды)

для государственных или муниципальных нужд для эксплуатации линейного объекта
«Строительство кольцевого газопровода высокого давления от ГРС-1, через Балаклаву,
Фиолент к бухте Казачья, г. Севастополь»

— Многоконтурный, состоящий из 21 контуров

— Назначение: Коверы

— Площадь: 21 кв.м

91:01:014001:111:3У3(1) Условное обозначение в графической части :111:3У3(1) Площадь=1.00 кв. м		
№ характерной точки	Х. м	У.м
1	4923173.30	4384073.80
2	4923172.30	4384073.80
3	4923172.30	4384072.80
4	4923173.30	4384072.80
1	4923173.30	4384073.80
91:01:014001:111:3У3(2) Условное обозначение в графической части :111:3У3(2) Площадь=1.00 кв. м		
№ характерной точки	Х. м	У.м
5	4923175.33	4383872.18
6	4923175.33	4383873.18
7	4923174.33	4383873.18
8	4923174.33	4383872.18
5	4923175.33	4383872.18
91:01:014001:111:3У3(3) Условное обозначение в графической части :111:3У3(3) Площадь=1.00 кв. м		
№ характерной точки	Х. м	У.м
9	4923182.15	4383864.11
10	4923183.15	4383864.11
11	4923183.15	4383865.11
12	4923182.15	4383865.11
9	4923182.15	4383864.11
91:01:014001:111:3У3(4) Условное обозначение в графической части :111:3У3(4) Площадь=1.00 кв. м		
№ характерной точки	Х. м	У.м
13	4923183.18	4383819.02
14	4923182.18	4383819.02
15	4923182.18	4383818.02
16	4923183.18	4383818.02
13	4923183.18	4383819.02
91:01:014001:111:3У3(5) Условное обозначение в графической части :111:3У3(5) Площадь=1.00 кв. м		
№ характерной точки	Х. м	У.м
17	4923199.51	4383789.85
18	4923199.51	4383790.85
19	4923198.51	4383790.85
20	4923198.51	4383789.85
17	4923199.51	4383789.85
91:01:014001:111:3У3(6) Условное обозначение в графической части :111:3У3(6) Площадь=1.00 кв. м		
№ характерной точки	Х. м	У.м
21	4922565.54	4383475.90
22	4922564.54	4383475.90
23	4922564.54	4383474.90

Изм.	Кол. уч.	Лист	№ док.	Подп.	Дата
------	----------	------	--------	-------	------

48.2.2021-ДПТ

Лист

235

24	4922565.54	4383474.90
21	4922565.54	4383475.90
91:01:014001:111:3У3(7) Условное обозначение в графической части :111:3У3(7) Площадь=1.00 кв. м		
№ характерной точки	Х. м	У.м
25	4923258.33	4384069.96
26	4923258.33	4384070.96
27	4923257.33	4384070.96
28	4923257.33	4384069.96
25	4923258.33	4384069.96
91:01:014001:111:3У3(8) Условное обозначение в графической части :111:3У3(8) Площадь=1.00 кв. м		
№ характерной точки	Х. м	У.м
29	4923281.76	4384055.93
30	4923281.76	4384056.93
31	4923280.76	4384056.93
32	4923280.76	4384055.93
29	4923281.76	4384055.93
91:01:014001:111:3У3(9) Условное обозначение в графической части :111:3У3(9) Площадь=1.00 кв. м		
№ характерной точки	Х. м	У.м
33	4923441.27	4384046.32
34	4923441.27	4384047.32
35	4923440.27	4384047.32
36	4923440.27	4384046.32
33	4923441.27	4384046.32
91:01:014001:111:3У3(10) Условное обозначение в графической части :111:3У3(10) Площадь=1.00 кв. м		
№ характерной точки	Х. м	У.м
37	4923465.99	4384042.97
38	4923465.99	4384043.97
39	4923464.99	4384043.97
40	4923464.99	4384042.97
37	4923465.99	4384042.97
91:01:014001:111:3У3(11) Условное обозначение в графической части :111:3У3(11) Площадь=1.00 кв. м		
№ характерной точки	Х. м	У.м
41	4923471.18	4384042.21
42	4923471.18	4384043.21
43	4923470.18	4384043.21
44	4923470.18	4384042.21
41	4923471.18	4384042.21
91:01:014001:111:3У3(12) Условное обозначение в графической части :111:3У3(12) Площадь=1.00 кв. м		
№ характерной точки	Х. м	У.м
45	4923487.19	4384040.07
46	4923487.19	4384041.07
47	4923486.19	4384041.07
48	4923486.19	4384040.07
45	4923487.19	4384040.07
91:01:014001:111:3У3(13) Условное обозначение в графической части :111:3У3(13) Площадь=1.00 кв. м		
№ характерной точки	Х. м	У.м
49	4923587.77	4383834.19
50	4923587.77	4383835.19
51	4923586.77	4383835.19
52	4923586.77	4383834.19
49	4923587.77	4383834.19
91:01:014001:111:3У3(14) Условное обозначение в графической части :111:3У3(14) Площадь=1.00 кв. м		
№ характерной точки	Х. м	У.м
53	4923597.18	4383793.49
54	4923598.18	4383793.49
55	4923598.18	4383794.49
56	4923597.18	4383794.49
53	4923597.18	4383793.49

Изм.	Кол. уч.	Лист	№ док.	Подп.	Дата

48.2.2021-ДПТ

Лист

236

91:01:014001:111:3У3(15) Условное обозначение в графической части :111:3У3(15) Площадь=1.00 кв. м		
№ характерной точки	X. м	Y.м
57	4923695.29	4383804.90
58	4923696.29	4383804.90
59	4923696.29	4383805.90
60	4923695.29	4383805.90
57	4923695.29	4383804.90
91:01:014001:111:3У3(16) Условное обозначение в графической части :111:3У3(16) Площадь=1.00 кв. м		
№ характерной точки	X. м	Y.м
61	4923860.23	4383883.79
62	4923859.23	4383883.79
63	4923859.23	4383882.79
64	4923860.23	4383882.79
61	4923860.23	4383883.79
91:01:014001:111:3У3(17) Условное обозначение в графической части :111:3У3(17) Площадь=1.00 кв. м		
№ характерной точки	X. м	Y.м
65	4924001.38	4383845.55
66	4924001.38	4383846.55
67	4924000.38	4383846.55
68	4924000.38	4383845.55
65	4924001.38	4383845.55
91:01:014001:111:3У3(18) Условное обозначение в графической части :111:3У3(18) Площадь=1.00 кв. м		
№ характерной точки	X. м	Y.м
69	4923995.94	4383824.86
70	4923995.94	4383825.86
71	4923994.94	4383825.86
72	4923994.94	4383824.86
69	4923995.94	4383824.86
91:01:014001:111:3У3(19) Условное обозначение в графической части :111:3У3(19) Площадь=1.00 кв. м		
№ характерной точки	X. м	Y.м
73	4924004.18	4383816.76
74	4924004.18	4383817.76
75	4924003.18	4383817.76
76	4924003.18	4383816.76
73	4924004.18	4383816.76
91:01:014001:111:3У3(20) Условное обозначение в графической части :111:3У3(20) Площадь=1.00 кв. м		
№ характерной точки	X. м	Y.м
77	4924181.96	4383772.88
78	4924181.96	4383773.88
79	4924180.96	4383773.88
80	4924180.96	4383772.88
77	4924181.96	4383772.88
91:01:014001:111:3У3(21) Условное обозначение в графической части :111:3У3(21) Площадь=1.00 кв. м		
№ характерной точки	X. м	Y.м
81	4924217.08	4383638.06
82	4924217.08	4383639.06
83	4924216.08	4383639.06
84	4924216.08	4383638.06
81	4924217.08	4383638.06

Перечень координат характерных точек границ образуемого земельного участка 91:01:014001:111:3У4, необходимого к образованию (на условиях аренды) для государственных или муниципальных нужд для эксплуатации линейного объекта «Строительство кольцевого газопровода высокого давления от ГРС-1, через Балаклаву, Фиолент к бухте Казачья, г. Севастополь»
— Многоконтурный, состоящий из 2 контуров
— Назначение: Площадка кранового узла
— Площадь: 32 кв.м

91:01:014001:111:3У4(1) Условное обозначение в графической части :111:3У4(1) Площадь=16.00 кв. м		
--	--	--

						48.2.2021-ДПТ	Лист 237
Изм.	Кол. уч.	Лист	№ док.	Подп.	Дата		

№ характерной точки	X. м	Y.м
1	4923174.21	4384053.20
2	4923174.34	4384057.20
3	4923170.34	4384057.33
4	4923170.22	4384053.33
1	4923174.21	4384053.20
91:01:014001:111:3У4(2) Условное обозначение в графической части :111:3У4(2) Площадь=16.00 кв. м		
№ характерной точки	X. м	Y.м
5	4923231.64	4384069.52
6	4923231.77	4384073.52
7	4923227.77	4384073.65
8	4923227.65	4384069.65
5	4923231.64	4384069.52

Перечень координат характерных точек границ образуемого земельного участка 91:01:014001:111:3У5, необходимого к образованию (на условиях аренды) для государственных или муниципальных нужд для эксплуатации линейного объекта «Строительство кольцевого газопровода высокого давления от ГРС-1, через Балаклаву, Фиолент к бухте Казачья, г. Севастополь»

— Площадь: 1650 кв. м

— Назначение: Головной газорегуляторный пункт блочный-1 (ГРПБ-1)

— Условное обозначение в графической части :111:3У5

№ характерной точки	X. м	Y.м
1	4923622.19	4383790.37
2	4923618.12	4383788.35
3	4923610.07	4383780.89
4	4923602.59	4383774.16
5	4923600.40	4383772.46
6	4923602.42	4383769.81
7	4923624.21	4383750.51
8	4923637.59	4383751.10
9	4923661.24	4383775.28
10	4923650.99	4383786.46
11	4923647.99	4383788.50
12	4923647.26	4383795.42
13	4923647.11	4383795.87
1	4923622.19	4383790.37

Перечень координат характерных точек границ образуемого земельного участка 91:01:014001:111:3У6, необходимого к образованию (на условиях аренды)

для государственных или муниципальных нужд для эксплуатации линейного объекта «Строительство кольцевого газопровода высокого давления от ГРС-1, через Балаклаву, Фиолент к бухте Казачья, г. Севастополь»

— Многоконтурный, состоящий из 3 контуров

— Назначение: Анодные заземлители

— Площадь: 3 кв.м

91:01:014001:111:3У6(1) Условное обозначение в графической части :111:3У6(1) Площадь=1.00 кв. м		
№ характерной точки	X. м	Y.м
1	4923737.30	4383850.04
2	4923738.18	4383850.53
3	4923737.69	4383851.40
4	4923736.82	4383850.91
1	4923737.30	4383850.04
91:01:014001:111:3У6(2) Условное обозначение в графической части :111:3У6(2) Площадь=1.00 кв. м		
№ характерной точки	X. м	Y.м
5	4923755.15	4383858.98
6	4923756.03	4383859.47
7	4923755.54	4383860.34
8	4923754.67	4383859.85
5	4923755.15	4383858.98
91:01:014001:111:3У6(3) Условное обозначение в графической части :111:3У6(3) Площадь=1.00 кв. м		
№ характерной точки	X. м	Y.м
9	4923773.00	4383867.90
10	4923773.88	4383868.39
11	4923773.39	4383869.26

Изм.	Кол. уч.	Лист	№ док.	Подп.	Дата
------	----------	------	--------	-------	------

12	4923772.52	4383868.77
9	4923773.00	4383867.90

Перечень координат характерных точек границ образуемого земельного участка 91:01:014001:111:3У7
(остаток исходного земельного участка после раздела)

Площадь 2060422 кв.м

№ характерной точки	X, м	Y, м
1	4923622.19	4383790.37
2	4923572.58	4383895.29
3	4923537.30	4384006.17
4	4923598.35	4384081.74
5	4923686.39	4384117.90
6	4923692.98	4384138.80
7	4923648.19	4384161.62
8	4923588.10	4384207.50
9	4923546.02	4384242.19
10	4923476.90	4384299.17
11	4923431.90	4384336.02
12	4923370.61	4384386.41
13	4923360.20	4384397.15
14	4923307.88	4384452.08
15	4923259.79	4384520.20
16	4923218.97	4384574.33
17	4923250.45	4384426.51
18	4923203.34	4384272.47
19	4923141.83	4384204.49
20	4923045.40	4384133.87
21	4922984.37	4384121.38
22	4922910.00	4384138.70
23	4922905.18	4384139.80
24	4922870.98	4384147.63
25	4922861.38	4384149.83
26	4922744.23	4384176.64
27	4922703.12	4384205.97
28	4922634.40	4384180.72
29	4922574.86	4384169.99
30	4922555.25	4384154.87
31	4922521.16	4384111.32
32	4922479.56	4384076.56
33	4922438.96	4384053.40
34	4922389.91	4384040.27
35	4922354.30	4384032.90
36	4922306.27	4383998.18
37	4922226.30	4383928.50
38	4922177.97	4383900.63
39	4922078.05	4383863.39
40	4922006.22	4383845.74
41	4921953.35	4383832.60
42	4921931.30	4383830.56
43	4921909.08	4383828.69
44	4921886.26	4383826.68
45	4921868.34	4383824.76
46	4921852.59	4383825.35
47	4921836.76	4383825.95
48	4921823.55	4383826.44
49	4921818.28	4383826.37
50	4921811.93	4383826.06
51	4921806.99	4383826.09
52	4921802.76	4383826.12
53	4921798.17	4383825.80
54	4921790.77	4383827.96
55	4921784.42	4383829.05
56	4921778.09	4383829.84
57	4921761.78	4383780.57
58	4921680.59	4383825.28
59	4921615.04	4383708.87
60	4921608.74	4383710.37
61	4921578.94	4383723.88
62	4921541.36	4383699.95
63	4921556.64	4383653.60
64	4921536.95	4383622.01
65	4921532.29	4383609.88
66	4921534.73	4383581.13
67	4921562.17	4383491.16
68	4921543.62	4383474.43
69	4921551.74	4383476.30

70	4921577.60	4383489.50
71	4921582.66	4383477.02
72	4921592.08	4383485.18
73	4921596.44	4383479.13
74	4921599.50	4383471.70
75	4921541.97	4383382.41
76	4921658.60	4383299.60
77	4921659.26	4383299.18
78	4921673.81	4383288.86
79	4921692.46	4383286.47
80	4921692.60	4383286.13
81	4921713.50	4383283.46
82	4921804.18	4383299.01
83	4921868.57	4383369.92
84	4921877.76	4383382.63
85	4921910.31	4383415.88
86	4921990.03	4383420.16
87	4922010.64	4383424.32
88	4922011.17	4383421.37
89	4922028.76	4383422.32
90	4922223.93	4383358.34
91	4922255.51	4383398.78
92	4922255.45	4383418.44
93	4922266.48	4383431.68
94	4922126.35	4383535.10
95	4922154.58	4383574.75
96	4922194.74	4383547.87
97	4922198.55	4383553.73
98	4922183.88	4383589.38
99	4922213.99	4383608.42
100	4922259.79	4383565.75
101	4922273.32	4383538.70
102	4922270.14	4383511.48
103	4922259.59	4383504.86
104	4922269.13	4383463.80
105	4922290.27	4383448.85
106	4922285.80	4383445.62
107	4922330.03	4383338.32
108	4922351.49	4383374.88
109	4922360.91	4383390.92
110	4922482.27	4383483.56
111	4922511.86	4383445.79
112	4922404.37	4383360.53
113	4922346.33	4383277.78
114	4922358.43	4383266.85
115	4922211.73	4383028.81
116	4922191.77	4382995.56
117	4922348.56	4382865.59
118	4922455.98	4382873.65
119	4922466.34	4382874.42
120	4922538.66	4382879.85
121	4922559.77	4382881.43
122	4922641.50	4382887.56
123	4922655.62	4382891.29
124	4922820.97	4382934.85
125	4922804.20	4382904.62
126	4922827.44	4382906.71
127	4922848.33	4382897.47
128	4923063.34	4382960.07
129	4923169.99	4382990.98
130	4923201.58	4383000.15
131	4923217.22	4383004.70
132	4923257.78	4383016.46
133	4923295.79	4383027.49
134	4923294.54	4383033.34
135	4923309.77	4383051.73
136	4923356.44	4383108.04
137	4923362.79	4383101.60
138	4923381.76	4383107.57
139	4923395.40	4383104.96
140	4923418.78	4383093.81
141	4923429.27	4383087.80
142	4923454.37	4383073.40
143	4923492.21	4383084.43
144	4923550.39	4383111.63
145	4923548.94	4383118.03

146	4923515.49	4383123.75
147	4923392.50	4383173.36
148	4923452.49	4383238.58
149	4923535.89	4383323.22
150	4923573.99	4383371.75
151	4923636.59	4383407.96
152	4923705.70	4383501.83
153	4923753.30	4383573.76
154	4923783.04	4383597.81
155	4923826.75	4383598.99
156	4923849.63	4383638.23
157	4923855.17	4383636.28
158	4923866.72	4383656.48
159	4923887.06	4383649.44
160	4923884.12	4383602.24
161	4923906.72	4383584.34
162	4923900.12	4383511.54
163	4924073.29	4383479.64
164	4924082.90	4383481.97
165	4924256.85	4383636.62
166	4924246.77	4383651.73
167	4924233.35	4383677.11
168	4924191.77	4383780.31
169	4924004.40	4383820.50
170	4924006.31	4383881.97
171	4923836.32	4383915.16
172	4923818.51	4383879.13
173	4923724.99	4383862.01
174	4923677.49	4383802.58
175	4923647.11	4383795.87
176	4923647.26	4383795.42
177	4923647.99	4383788.50
178	4923650.99	4383786.46
179	4923661.24	4383775.28
180	4923637.59	4383751.10
181	4923624.21	4383750.51
182	4923602.42	4383769.81
183	4923600.40	4383772.46
184	4923602.59	4383774.16
185	4923610.07	4383780.89
186	4923618.12	4383788.35
1	4923622.19	4383790.37
187	4922957.73	4384461.66
188	4922911.28	4384446.92
189	4922857.27	4384410.62
190	4922829.40	4384384.28
191	4922793.27	4384343.79
192	4922777.24	4384329.91
193	4922762.42	4384290.32
194	4922748.15	4384245.47
195	4922807.45	4384309.17
196	4922898.83	4384407.78
197	4922935.62	4384444.70
187	4922957.73	4384461.66
Внутренний контур 1		
187	4922445.98	4383182.60
188	4922362.64	4383138.94
189	4922337.61	4383189.64
190	4922418.48	4383232.87
187	4922445.98	4383182.60
Внутренний контур 2		
191	4922406.48	4383350.21
192	4922405.48	4383350.21
193	4922405.48	4383351.21
194	4922406.48	4383351.21
191	4922406.48	4383350.21
Внутренний контур 3		
195	4922547.48	4382895.13
196	4922558.06	4382892.14
197	4922555.08	4382881.56
198	4922544.50	4382884.54
195	4922547.48	4382895.13
Внутренний контур 4		
199	4922565.54	4383475.90
200	4922565.54	4383474.90
201	4922564.54	4383474.90

Изм.	Кол. уч.	Лист	№ док.	Подп.	Дата

48.2.2021-ДПТ

Лист

241

202	4922564.54	4383475.90
199	4922565.54	4383475.90
Внутренний контур 5		
203	4922565.86	4383474.83
204	4922565.86	4383473.83
205	4922564.86	4383473.83
206	4922564.86	4383474.83
203	4922565.86	4383474.83
Внутренний контур 6		
207	4922592.92	4383478.85
208	4922592.92	4383477.85
209	4922591.92	4383477.85
210	4922591.92	4383478.85
207	4922592.92	4383478.85
Внутренний контур 7		
211	4922595.91	4383479.95
212	4922595.52	4383480.87
213	4922596.44	4383481.26
214	4922596.83	4383480.34
211	4922595.91	4383479.95
Внутренний контур 8		
215	4922610.75	4383089.54
216	4922607.76	4383078.95
217	4922597.18	4383081.94
218	4922600.16	4383092.52
215	4922610.75	4383089.54
Внутренний контур 9		
219	4922663.73	4383288.75
220	4922660.74	4383278.17
221	4922650.16	4383281.15
222	4922653.15	4383291.73
219	4922663.73	4383288.75
Внутренний контур 10		
223	4922700.79	4383427.49
224	4922697.81	4383416.91
225	4922687.22	4383419.90
226	4922690.21	4383430.48
223	4922700.79	4383427.49
Внутренний контур 11		
227	4922723.92	4383536.75
228	4922723.53	4383537.67
229	4922724.45	4383538.07
230	4922724.84	4383537.15
227	4922723.92	4383536.75
Внутренний контур 12		
231	4922746.53	4383588.54
232	4922742.21	4383572.42
233	4922726.10	4383576.74
234	4922730.42	4383592.86
231	4922746.53	4383588.54
Внутренний контур 13		
235	4922735.53	4383541.30
236	4922735.53	4383542.30
237	4922736.53	4383542.30
238	4922736.53	4383541.30
235	4922735.53	4383541.30
Внутренний контур 14		
239	4922785.12	4383745.55
240	4922782.13	4383734.96
241	4922771.55	4383737.96
242	4922774.53	4383748.54
239	4922785.12	4383745.55
Внутренний контур 15		
243	4922827.58	4383904.28
244	4922824.59	4383893.69
245	4922814.00	4383896.68
246	4922817.00	4383907.26
243	4922827.58	4383904.28
Внутренний контур 16		
247	4922934.66	4383957.84
248	4922893.22	4383788.79
249	4922878.50	4383788.61
250	4922856.34	4383791.90
251	4922845.96	4383797.08
252	4922851.89	4383889.86
253	4922874.61	4383894.34

254	4922880.05	4383909.76
255	4922870.22	4383954.49
256	4922869.93	4383973.95
257	4922908.93	4383978.63
258	4922909.68	4383993.55
259	4922937.23	4383990.72
247	4922934.66	4383957.84
Внутренний контур 17		
260	4922869.69	4384062.04
261	4922866.70	4384051.46
262	4922856.11	4384054.44
263	4922859.10	4384065.03
260	4922869.69	4384062.04
Внутренний контур 18		
264	4923062.53	4383635.96
265	4923008.56	4383630.26
266	4922984.77	4383657.67
267	4922984.24	4383711.44
268	4922958.53	4383713.17
269	4922954.25	4383721.72
270	4922934.53	4383720.66
271	4922933.23	4383781.94
272	4922965.53	4383910.46
273	4922991.80	4383902.48
274	4922992.60	4383861.86
275	4922996.65	4383860.00
276	4922997.04	4383844.91
277	4923021.54	4383842.15
278	4923021.78	4383878.50
279	4923045.70	4383872.81
280	4923067.53	4383850.59
281	4923094.52	4383851.31
282	4923097.12	4383795.48
283	4923090.63	4383655.66
264	4923062.53	4383635.96
Внутренний контур 19		
284	4922950.37	4383573.38
285	4922949.37	4383573.38
286	4922949.37	4383574.38
287	4922950.37	4383574.38
284	4922950.37	4383573.38
Внутренний контур 20		
288	4922980.31	4383573.59
289	4922980.24	4383574.59
290	4922981.24	4383574.66
291	4922981.31	4383573.67
288	4922980.31	4383573.59
Внутренний контур 21		
292	4923078.77	4383589.51
293	4923077.77	4383589.51
294	4923077.77	4383590.51
295	4923078.77	4383590.51
292	4923078.77	4383589.51
Внутренний контур 22		
296	4923119.49	4383646.16
297	4923119.49	4383645.16
298	4923118.49	4383645.16
299	4923118.49	4383646.16
296	4923119.49	4383646.16
Внутренний контур 23		
300	4923122.87	4383674.69
301	4923121.87	4383674.69
302	4923121.87	4383675.69
303	4923122.87	4383675.69
300	4923122.87	4383674.69
Внутренний контур 24		
304	4923148.49	4384203.20
305	4923147.49	4384203.20
306	4923147.49	4384204.20
307	4923148.49	4384204.20
304	4923148.49	4384203.20
Внутренний контур 25		
308	4923164.58	4384167.65
309	4923164.58	4384168.65
310	4923165.58	4384168.65
311	4923165.58	4384167.65

Изм.	Кол. уч.	Лист	№ док.	Подп.	Дата

48.2.2021-ДПТ

Лист

243

308	4923164.58	4384167.65
Внутренний контур 26		
312	4923170.21	4383966.82
313	4923170.21	4383967.82
314	4923171.21	4383967.82
315	4923171.21	4383966.82
312	4923170.21	4383966.82
Внутренний контур 27		
316	4923174.21	4384053.20
317	4923170.22	4384053.33
318	4923170.34	4384057.33
319	4923174.34	4384057.20
316	4923174.21	4384053.20
Внутренний контур 28		
320	4923171.39	4383944.08
321	4923171.32	4383945.08
322	4923172.32	4383945.14
323	4923172.39	4383944.15
320	4923171.39	4383944.08
Внутренний контур 29		
324	4923173.30	4384073.80
325	4923173.30	4384072.80
326	4923172.30	4384072.80
327	4923172.30	4384073.80
324	4923173.30	4384073.80
Внутренний контур 30		
328	4923172.49	4384082.48
329	4923172.47	4384083.47
330	4923173.47	4384083.49
331	4923173.49	4384082.49
328	4923172.49	4384082.48
Внутренний контур 31		
332	4923173.99	4384071.64
333	4923172.99	4384071.64
334	4923172.99	4384072.64
335	4923173.99	4384072.64
332	4923173.99	4384071.64
Внутренний контур 32		
336	4923174.80	4384107.07
337	4923173.80	4384107.07
338	4923173.80	4384108.07
339	4923174.80	4384108.07
336	4923174.80	4384107.07
Внутренний контур 33		
340	4923175.33	4383872.18
341	4923174.33	4383872.18
342	4923174.33	4383873.18
343	4923175.33	4383873.18
340	4923175.33	4383872.18
Внутренний контур 34		
344	4923175.87	4383907.95
345	4923174.87	4383907.95
346	4923174.87	4383908.95
347	4923175.87	4383908.95
344	4923175.87	4383907.95
Внутренний контур 35		
348	4923176.45	4383873.78
349	4923176.45	4383872.78
350	4923175.45	4383872.78
351	4923175.45	4383873.78
348	4923176.45	4383873.78
Внутренний контур 36		
352	4923176.65	4383747.97
353	4923175.65	4383747.97
354	4923175.65	4383748.97
355	4923176.65	4383748.97
352	4923176.65	4383747.97
Внутренний контур 37		
356	4923182.15	4383864.11
357	4923182.15	4383865.11
358	4923183.15	4383865.11
359	4923183.15	4383864.11
356	4923182.15	4383864.11
Внутренний контур 38		
360	4923183.18	4383819.02
361	4923183.18	4383818.02

Изм.	Кол. уч.	Лист	№ док.	Подп.	Дата

48.2.2021-ДПТ

Лист

244

362	4923182.18	4383818.02
363	4923182.18	4383819.02
360	4923183.18	4383819.02
Внутренний контур 39		
364	4923184.24	4383864.59
365	4923183.24	4383864.59
366	4923183.24	4383865.59
367	4923184.24	4383865.59
364	4923184.24	4383864.59
Внутренний контур 40		
368	4923184.33	4383818.86
369	4923183.33	4383818.86
370	4923183.33	4383819.86
371	4923184.33	4383819.86
368	4923184.33	4383818.86
Внутренний контур 41		
372	4923199.51	4383789.85
373	4923198.51	4383789.85
374	4923198.51	4383790.85
375	4923199.51	4383790.85
372	4923199.51	4383789.85
Внутренний контур 42		
376	4923200.61	4383789.86
377	4923199.61	4383789.86
378	4923199.61	4383790.86
379	4923200.61	4383790.86
376	4923200.61	4383789.86
Внутренний контур 43		
380	4923231.64	4384069.52
381	4923227.65	4384069.65
382	4923227.77	4384073.65
383	4923231.77	4384073.52
380	4923231.64	4384069.52
Внутренний контур 44		
384	4923263.34	4383767.59
385	4923254.04	4383771.28
386	4923266.47	4383803.27
387	4923265.81	4383803.53
388	4923269.26	4383812.78
389	4923280.66	4383808.42
390	4923279.87	4383806.77
391	4923283.55	4383805.02
392	4923283.20	4383804.29
393	4923286.99	4383802.49
394	4923289.72	4383800.50
395	4923269.70	4383762.65
396	4923262.42	4383764.99
384	4923263.34	4383767.59
Внутренний контур 45		
397	4923258.33	4384069.96
398	4923257.33	4384069.96
399	4923257.33	4384070.96
400	4923258.33	4384070.96
397	4923258.33	4384069.96
Внутренний контур 46		
401	4923258.50	4384071.32
402	4923257.50	4384071.32
403	4923257.50	4384072.32
404	4923258.50	4384072.32
401	4923258.50	4384071.32
Внутренний контур 47		
405	4923281.76	4384055.93
406	4923280.76	4384055.93
407	4923280.76	4384056.93
408	4923281.76	4384056.93
405	4923281.76	4384055.93
Внутренний контур 48		
409	4923282.02	4384056.98
410	4923281.02	4384056.98
411	4923281.02	4384057.98
412	4923282.02	4384057.98
409	4923282.02	4384056.98
Внутренний контур 49		
413	4923383.25	4383176.05
414	4923345.96	4383217.55
415	4923424.56	4383318.04

Изм.	Кол. уч.	Лист	№ док.	Подп.	Дата

416	4923470.22	4383275.54
417	4923424.16	4383222.85
418	4923428.89	4383219.90
419	4923412.66	4383203.15
420	4923395.34	4383185.20
421	4923392.72	4383186.87
413	4923383.25	4383176.05
Внутренний контур 50		
422	4923390.32	4384054.90
423	4923390.32	4384053.90
424	4923389.32	4384053.90
425	4923389.32	4384054.90
422	4923390.32	4384054.90
Внутренний контур 51		
426	4923441.27	4384046.32
427	4923440.27	4384046.32
428	4923440.27	4384047.32
429	4923441.27	4384047.32
426	4923441.27	4384046.32
Внутренний контур 52		
430	4923484.28	4383713.33
431	4923478.11	4383721.28
432	4923476.66	4383723.49
433	4923471.76	4383729.27
434	4923468.58	4383733.29
435	4923463.71	4383739.22
436	4923467.98	4383741.89
437	4923474.23	4383746.16
438	4923493.58	4383759.01
439	4923494.17	4383759.53
440	4923497.57	4383761.83
441	4923502.42	4383764.69
442	4923504.26	4383749.43
443	4923506.14	4383734.23
444	4923505.93	4383731.81
445	4923498.44	4383724.83
446	4923492.45	4383720.09
447	4923488.50	4383716.68
430	4923484.28	4383713.33
Внутренний контур 53		
448	4923465.99	4384042.97
449	4923464.99	4384042.97
450	4923464.99	4384043.97
451	4923465.99	4384043.97
448	4923465.99	4384042.97
Внутренний контур 54		
452	4923468.21	4384042.62
453	4923468.19	4384043.62
454	4923469.19	4384043.63
455	4923469.21	4384042.63
452	4923468.21	4384042.62
Внутренний контур 55		
456	4923471.18	4384042.21
457	4923470.18	4384042.21
458	4923470.18	4384043.21
459	4923471.18	4384043.21
456	4923471.18	4384042.21
Внутренний контур 56		
460	4923486.38	4384039.01
461	4923485.38	4384039.01
462	4923485.38	4384040.01
463	4923486.38	4384040.01
460	4923486.38	4384039.01
Внутренний контур 57		
464	4923487.19	4384040.07
465	4923486.19	4384040.07
466	4923486.19	4384041.07
467	4923487.19	4384041.07
464	4923487.19	4384040.07
Внутренний контур 58		
468	4923569.84	4383873.65
469	4923569.84	4383874.65
470	4923570.84	4383874.65
471	4923570.84	4383873.65
468	4923569.84	4383873.65
Внутренний контур 59		

Изм.	Кол. уч.	Лист	№ док.	Подп.	Дата

48.2.2021-ДПТ

Лист

246

472	4923587.77	4383834.19
473	4923586.77	4383834.19
474	4923586.77	4383835.19
475	4923587.77	4383835.19
472	4923587.77	4383834.19
Внутренний контур 60		
476	4923587.92	4383832.67
477	4923587.42	4383833.54
478	4923588.29	4383834.03
479	4923588.79	4383833.17
476	4923587.92	4383832.67
Внутренний контур 61		
480	4923589.98	4383830.80
481	4923588.98	4383830.80
482	4923588.98	4383831.80
483	4923589.98	4383831.80
480	4923589.98	4383830.80
Внутренний контур 62		
484	4923597.18	4383793.49
485	4923597.18	4383794.49
486	4923598.18	4383794.49
487	4923598.18	4383793.49
484	4923597.18	4383793.49
Внутренний контур 63		
488	4923599.35	4383794.27
489	4923598.35	4383794.27
490	4923598.35	4383795.27
491	4923599.35	4383795.27
488	4923599.35	4383794.27
Внутренний контур 64		
492	4923695.94	4383806.01
493	4923694.94	4383806.01
494	4923694.94	4383807.01
495	4923695.94	4383807.01
492	4923695.94	4383806.01
Внутренний контур 65		
496	4923695.29	4383804.90
497	4923695.29	4383805.90
498	4923696.29	4383805.90
499	4923696.29	4383804.90
496	4923695.29	4383804.90
Внутренний контур 66		
500	4923737.30	4383850.04
501	4923736.82	4383850.91
502	4923737.69	4383851.40
503	4923738.18	4383850.53
500	4923737.30	4383850.04
Внутренний контур 67		
504	4923739.19	4383850.68
505	4923738.20	4383850.75
506	4923738.26	4383851.75
507	4923739.26	4383851.68
504	4923739.19	4383850.68
Внутренний контур 68		
508	4923755.15	4383858.98
509	4923754.67	4383859.85
510	4923755.54	4383860.34
511	4923756.03	4383859.47
508	4923755.15	4383858.98
Внутренний контур 69		
512	4923757.31	4383841.25
513	4923756.31	4383841.25
514	4923756.31	4383842.25
515	4923757.31	4383842.25
512	4923757.31	4383841.25
Внутренний контур 70		
516	4923772.52	4383867.47
517	4923771.53	4383867.53
518	4923771.60	4383868.54
519	4923772.59	4383868.47
516	4923772.52	4383867.47
Внутренний контур 71		
520	4923773.00	4383867.90
521	4923772.52	4383868.77
522	4923773.39	4383869.26
523	4923773.88	4383868.39

Изм.	Кол. уч.	Лист	№ док.	Подп.	Дата

48.2.2021-ДПТ

Лист

247

520	4923773.00	4383867.90
Внутренний контур 72		
524	4923823.25	4383874.47
525	4923823.25	4383873.47
526	4923822.25	4383873.47
527	4923822.25	4383874.47
524	4923823.25	4383874.47
Внутренний контур 73		
528	4923858.92	4383883.90
529	4923858.92	4383884.90
530	4923859.92	4383884.90
531	4923859.92	4383883.90
528	4923858.92	4383883.90
Внутренний контур 74		
532	4923860.23	4383883.79
533	4923860.23	4383882.79
534	4923859.23	4383882.79
535	4923859.23	4383883.79
532	4923860.23	4383883.79
Внутренний контур 75		
536	4923995.94	4383824.86
537	4923994.94	4383824.86
538	4923994.94	4383825.86
539	4923995.94	4383825.86
536	4923995.94	4383824.86
Внутренний контур 76		
540	4923997.01	4383825.34
541	4923996.01	4383825.34
542	4923996.01	4383826.34
543	4923997.01	4383826.34
540	4923997.01	4383825.34
Внутренний контур 77		
544	4924001.38	4383845.55
545	4924000.38	4383845.55
546	4924000.38	4383846.55
547	4924001.38	4383846.55
544	4924001.38	4383845.55
Внутренний контур 78		
548	4924002.47	4383847.23
549	4924002.47	4383846.23
550	4924001.47	4383846.23
551	4924001.47	4383847.23
548	4924002.47	4383847.23
Внутренний контур 79		
552	4924004.18	4383816.76
553	4924003.18	4383816.76
554	4924003.18	4383817.76
555	4924004.18	4383817.76
552	4924004.18	4383816.76
Внутренний контур 80		
556	4924020.22	4383800.97
557	4924020.22	4383801.97
558	4924021.22	4383801.97
559	4924021.22	4383800.97
556	4924020.22	4383800.97
Внутренний контур 81		
560	4924181.96	4383772.88
561	4924180.96	4383772.88
562	4924180.96	4383773.88
563	4924181.96	4383773.88
560	4924181.96	4383772.88
Внутренний контур 82		
564	4924182.51	4383773.95
565	4924181.51	4383773.95
566	4924181.51	4383774.95
567	4924182.51	4383774.95
564	4924182.51	4383773.95
Внутренний контур 83		
568	4924200.11	4383726.58
569	4924199.11	4383726.58
570	4924199.11	4383727.58
571	4924200.11	4383727.58
568	4924200.11	4383726.58
Внутренний контур 84		
572	4924217.08	4383638.06
573	4924216.08	4383638.06

Изм.	Кол. уч.	Лист	№ док.	Подп.	Дата

48.2.2021-ДПТ

Лист

248

574	4924216.08	4383639.06
575	4924217.08	4383639.06
572	4924217.08	4383638.06
Внутренний контур 85		
576	4924218.15	4383638.56
577	4924217.15	4383638.55
578	4924217.15	4383639.56
579	4924218.15	4383639.56
576	4924218.15	4383638.56

Перечень координат характерных точек границ образуемого земельного участка 91:00:000000:47:3У1, необходимого к образованию (на условиях аренды) для государственных или муниципальных нужд для эксплуатации линейного объекта «Строительство кольцевого газопровода высокого давления от ГРС-1, через Балаклаву, Фиолент к бухте Казачья, г. Севастополь»
— Многоконтурный, состоящий из 5 контуров
— Назначение: опознавательные столбики
— Площадь: 5 кв.м

91:00:000000:47:3У1(1) Условное обозначение в графической части: 476 Площадь=1.00 кв. м		
№ характерной точки	X. м	Y.м
1	4924323.86	4383545.26
2	4924323.86	4383546.26
3	4924322.86	4383546.26
4	4924322.87	4383545.26
1	4924323.86	4383545.26
91:00:000000:47:3У1(2) Условное обозначение в графической части: :47:3У1(2) Площадь=1.00 кв. м		
№ характерной точки	X. м	Y.м
5	4924372.34	4383482.34
6	4924372.34	4383483.34
7	4924371.34	4383483.34
8	4924371.34	4383482.34
5	4924372.34	4383482.34
91:00:000000:47:3У1(3) Условное обозначение в графической части: :47:3У1(3) Площадь=1.00 кв. м		
№ характерной точки	X. м	Y.м
9	4924379.90	4383470.03
10	4924378.90	4383470.02
11	4924378.91	4383469.02
12	4924379.91	4383469.03
9	4924379.90	4383470.03
91:00:000000:47:3У1(4) Условное обозначение в графической части: :47:3У1(4) Площадь=1.00 кв. м		
№ характерной точки	X. м	Y.м
13	4924399.66	4383442.22
14	4924399.66	4383443.22
15	4924398.66	4383443.22
16	4924398.66	4383442.22
13	4924399.66	4383442.22
91:00:000000:47:3У1(5) Условное обозначение в графической части: :47:3У1(5) Площадь=1.00 кв. м		
№ характерной точки	X. м	Y.м
17	4927232.77	4375977.18
18	4927232.77	4375978.18
19	4927231.77	4375978.18
20	4927231.77	4375977.18
17	4927232.77	4375977.18

Перечень координат характерных точек границ образуемого земельного участка 91:00:000000:47:3У2, необходимого к образованию (на условиях аренды) для государственных или муниципальных нужд для эксплуатации линейного объекта «Строительство кольцевого газопровода высокого давления от ГРС-1, через Балаклаву, Фиолент к бухте Казачья, г. Севастополь»
— Многоконтурный, состоящий из 4 контуров
— Назначение: Коверы
— Площадь: 4 кв.м

91:00:000000:47:3У2(1) Условное обозначение в графической части: :47:3У2(1) Площадь=1.00 кв. м		
№ характерной точки	X. м	Y.м

1	4924398.55	4383441.82
2	4924398.55	4383442.82
3	4924397.55	4383442.82
4	4924397.55	4383441.82
1	4924398.55	4383441.82
91:00:000000:47:3У2(2) Условное обозначение в графической части: :47:3У2(2) Площадь=1.00 кв. м		
№ характерной точки	Х. м	У.м
5	4927230.68	4375980.10
6	4927230.68	4375981.10
7	4927229.68	4375981.10
8	4927229.68	4375980.10
5	4927230.68	4375980.10
91:00:000000:47:3У2(3) Условное обозначение в графической части: :47:3У2(3) Площадь=1.00 кв. м		
№ характерной точки	Х. м	У.м
9	4927231.62	4375979.02
10	4927231.62	4375980.02
11	4927230.62	4375980.02
12	4927230.62	4375979.02
9	4927231.62	4375979.02
91:00:000000:47:3У2(4) Условное обозначение в графической части: :47:3У2(4) Площадь=1.00 кв. м		
№ характерной точки	Х. м	У.м
13	4927232.66	4375978.26
14	4927232.66	4375979.26
15	4927231.66	4375979.26
16	4927231.66	4375978.26
13	4927232.66	4375978.26

Перечень координат характерных точек границ образуемого земельного участка 91:00:000000:47:3У3 необходимого к образованию (на условиях аренды) для государственных или муниципальных нужд для эксплуатации линейного объекта «Строительство кольцевого газопровода высокого давления от ГРС-1, через Балаклаву, Фиолент к бухте Казачья, г. Севастополь»

— Площадь: 1 кв. м

— Назначение: Контрольно-измерительный пункт (КИП)

— Условное обозначение в графической части : :47:3У3

№ характерной точки	Х. м	У.м
1	4927233.25	4375979.08
2	4927233.90	4375979.84
3	4927233.14	4375980.49
4	4927232.49	4375979.73
1	4927233.25	4375979.08

Перечень координат характерных точек границ образуемого земельного участка 91:00:000000:47 (остаток исходного земельного участка после раздела)
- Многоконтурный, состоящий из 2 контуров
Площадь 854718 кв.м

№ характерной точки	Х, м	У, м
91:00:000000:47(1), площадь 742929.33 кв.м		
1	4927111.46	4376144.24
2	4927114.74	4376160.89
3	4927100.77	4376176.89
4	4927053.33	4376218.82
5	4926993.36	4376276.56
6	4926938.77	4376329.18
7	4926911.26	4376355.70
8	4926885.88	4376384.06
9	4926866.93	4376412.28
10	4926849.06	4376445.76
11	4926848.36	4376446.28
12	4926848.08	4376446.85
13	4926845.46	4376453.31
14	4926836.88	4376478.54
15	4926831.17	4376501.52
16	4926827.68	4376528.37
17	4926826.88	4376550.56
18	4926825.91	4376577.39
19	4926829.21	4376601.77
20	4926843.87	4376643.64
21	4926857.71	4376683.16

Изм.	Кол. уч.	Лист	№ док.	Подп.	Дата
------	----------	------	--------	-------	------

48.2.2021-ДПТ

Лист

250

22	4926877.45	4376714.39
23	4926914.41	4376755.36
24	4926949.17	4376781.80
25	4926990.61	4376803.40
26	4927019.62	4376813.52
27	4927078.69	4376823.71
28	4927140.82	4376820.95
29	4927161.75	4376814.21
30	4927191.85	4376813.35
31	4927256.47	4376814.50
32	4927289.75	4376813.68
33	4927346.66	4376815.28
34	4927350.31	4376801.90
35	4927395.78	4376810.16
36	4927455.09	4376831.46
37	4927525.32	4376888.13
38	4927552.41	4376917.21
39	4927566.06	4376933.72
40	4927590.39	4376964.29
41	4927615.15	4377014.89
42	4927624.98	4377046.42
43	4927634.70	4377107.16
44	4927634.67	4377150.36
45	4927631.08	4377185.23
46	4927610.61	4377270.04
47	4927620.28	4377272.58
48	4927597.79	4377357.49
49	4927549.63	4377538.98
50	4927508.65	4377682.90
51	4927472.51	4377802.38
52	4927461.82	4377834.20
53	4927440.59	4377904.33
54	4927414.89	4377996.02
55	4927387.94	4378085.87
56	4927430.36	4378096.03
57	4927349.86	4378182.26
58	4927286.06	4378264.67
59	4927281.94	4378269.54
60	4927263.32	4378324.54
61	4927297.85	4378344.05
62	4927323.28	4378370.07
63	4927361.34	4378408.84
64	4927362.32	4378412.84
65	4927359.10	4378416.54
66	4927354.82	4378421.04
67	4927349.49	4378425.56
68	4927313.01	4378408.05
69	4927276.73	4378404.22
70	4927240.08	4378565.46
71	4927232.52	4378598.76
72	4927222.80	4378620.72
73	4927210.27	4378629.22
74	4927182.41	4378648.14
75	4927169.82	4378656.69
76	4927168.30	4378662.40
77	4927161.32	4378671.77
78	4927155.84	4378679.12
79	4927075.76	4378782.89
80	4927079.29	4378785.76
81	4927076.35	4378788.61
82	4927059.65	4378806.26
83	4927055.77	4378810.83
84	4927034.60	4378832.87
85	4927013.56	4378854.69
86	4926997.19	4378872.70
87	4926988.71	4378881.50
88	4926983.51	4378884.56
89	4926979.40	4378888.80
90	4926978.14	4378888.13
91	4926971.95	4378887.52
92	4926966.78	4378890.94
93	4926951.80	4378909.93
94	4926933.07	4378933.84
95	4926914.47	4378957.84
96	4926891.83	4378986.60
97	4926869.42	4379015.65

						48.2.2021-ДПТ	Лист
Изм.	Кол. уч.	Лист	№ док.	Подп.	Дата		251

98	4926861.64	4379025.02
99	4926856.47	4379028.18
100	4926850.44	4379028.80
101	4926844.82	4379026.52
102	4926835.18	4379019.85
103	4926827.62	4379028.19
104	4926820.25	4379036.81
105	4926824.28	4379040.61
106	4926808.87	4379062.84
107	4926798.10	4379079.21
108	4926771.58	4379118.80
109	4926742.26	4379163.63
110	4926721.47	4379195.01
111	4926697.79	4379209.35
112	4926680.87	4379191.63
113	4926664.86	4379174.24
114	4926648.72	4379156.69
115	4926638.97	4379165.35
116	4926623.72	4379178.89
117	4926592.21	4379206.86
118	4926577.31	4379220.08
119	4926565.12	4379230.91
120	4926534.27	4379269.14
121	4926495.08	4379319.84
122	4926492.03	4379324.27
123	4926479.38	4379315.08
124	4926501.49	4379289.56
125	4926493.97	4379283.73
126	4926448.93	4379333.81
127	4926413.01	4379397.02
128	4926404.29	4379417.48
129	4926392.16	4379459.31
130	4926386.47	4379501.92
131	4926386.01	4379528.39
132	4926389.21	4379564.14
133	4926398.75	4379606.58
134	4926409.75	4379636.50
135	4926420.01	4379654.90
136	4926641.74	4379989.84
137	4926714.50	4380097.90
138	4926762.53	4380173.14
139	4926793.72	4380225.44
140	4926806.89	4380246.88
141	4926827.15	4380278.84
142	4926828.16	4380286.99
143	4926828.81	4380292.13
144	4926835.52	4380345.84
145	4926832.06	4380382.20
146	4926828.75	4380417.04
147	4926819.96	4380450.79
148	4926811.47	4380469.48
149	4926797.27	4380500.76
150	4926790.80	4380515.03
151	4926779.63	4380531.60
152	4926750.56	4380569.21
153	4926724.72	4380592.68
154	4926715.61	4380598.39
155	4926699.64	4380607.76
156	4926691.17	4380612.42
157	4926682.50	4380616.92
158	4926674.31	4380621.09
159	4926671.16	4380622.47
160	4926669.43	4380623.11
161	4926668.32	4380623.84
162	4926663.59	4380626.16
163	4926654.83	4380630.74
164	4926647.47	4380634.88
165	4926640.83	4380638.04
166	4926637.96	4380639.93
167	4926612.58	4380653.16
168	4926603.54	4380658.42
169	4926595.96	4380662.96
170	4926587.45	4380667.63
171	4926503.54	4380707.39
172	4926441.15	4380734.84
173	4926408.61	4380748.81

174	4926311.44	4380791.36
175	4926276.00	4380805.42
176	4926260.47	4380812.02
177	4926049.98	4380903.33
178	4925959.09	4380942.50
179	4925873.14	4380985.08
180	4925802.42	4381052.42
181	4925761.90	4381130.99
182	4925748.17	4381223.02
183	4925764.83	4381313.85
184	4925777.41	4381340.61
185	4925793.63	4381375.38
186	4925827.73	4381441.46
187	4925833.36	4381452.42
188	4925835.46	4381456.48
189	4925840.83	4381460.46
190	4925859.35	4381495.79
191	4925868.31	4381518.05
192	4925900.78	4381598.74
193	4925908.77	4381670.29
194	4925911.34	4381690.91
195	4925892.30	4381775.31
196	4925889.14	4381787.59
197	4925879.88	4381807.00
198	4925871.19	4381827.80
199	4925864.60	4381841.11
200	4925857.14	4381855.62
201	4925845.70	4381873.77
202	4925839.99	4381882.82
203	4925831.65	4381894.63
204	4925817.67	4381914.12
205	4925810.42	4381924.01
206	4925803.35	4381933.66
207	4925796.28	4381943.30
208	4925781.96	4381962.81
209	4925766.74	4381983.53
210	4925753.75	4382001.23
211	4925739.43	4382020.74
212	4925725.28	4382040.01
213	4925710.94	4382059.53
214	4925696.78	4382078.79
215	4925682.53	4382098.19
216	4925668.33	4382117.53
217	4925647.87	4382145.35
218	4925628.06	4382172.37
219	4925611.44	4382195.02
220	4925597.26	4382214.36
221	4925575.99	4382243.33
222	4925561.81	4382262.65
223	4925547.62	4382281.97
224	4925533.53	4382301.17
225	4925519.43	4382320.37
226	4925497.98	4382349.61
227	4925476.59	4382378.77
228	4925455.19	4382407.92
229	4925433.99	4382436.83
230	4925412.89	4382465.60
231	4925398.56	4382485.12
232	4925384.32	4382504.51
233	4925370.32	4382523.57
234	4925355.89	4382543.22
235	4925341.54	4382562.76
236	4925333.40	4382573.83
237	4925329.34	4382570.91
238	4925323.39	4382579.01
239	4925317.16	4382587.50
240	4925302.12	4382607.99
241	4925295.11	4382617.54
242	4925280.94	4382636.86
243	4925266.67	4382656.26
244	4925252.75	4382675.20
245	4925245.31	4382685.33
246	4925232.13	4382703.27
247	4925221.86	4382717.25
248	4925215.56	4382725.83
249	4925207.14	4382737.29

						48.2.2021-ДПТ	Лист
Изм.	Кол. уч.	Лист	№ док.	Подп.	Дата		253

250	4925199.80	4382747.29
251	4925192.27	4382757.53
252	4925183.40	4382769.58
253	4925174.34	4382781.90
254	4925160.07	4382801.30
255	4925145.86	4382820.65
256	4925131.65	4382840.01
257	4925117.53	4382859.25
258	4925110.39	4382868.99
259	4925103.16	4382878.76
260	4925088.62	4382898.03
261	4925080.72	4382909.18
262	4925072.79	4382919.54
263	4925067.26	4382926.72
264	4925058.22	4382936.77
265	4925049.93	4382945.96
266	4925042.05	4382954.72
267	4925031.88	4382966.04
268	4925015.71	4382980.93
269	4924997.53	4382997.39
270	4924979.39	4383012.82
271	4924969.85	4383021.23
272	4924951.16	4383036.26
273	4924941.74	4383043.77
274	4924932.03	4383050.88
275	4924923.04	4383058.69
276	4924913.59	4383066.31
277	4924894.73	4383081.39
278	4924876.13	4383096.10
279	4924857.24	4383111.11
280	4924838.42	4383126.13
281	4924832.25	4383131.28
282	4924835.36	4383135.22
283	4924804.20	4383160.12
284	4924785.52	4383175.03
285	4924757.24	4383197.59
286	4924738.61	4383212.47
287	4924719.98	4383227.35
288	4924710.26	4383235.11
289	4924691.73	4383249.91
290	4924679.41	4383259.72
291	4924652.35	4383284.48
292	4924602.53	4383321.11
293	4924565.69	4383353.60
294	4924524.24	4383383.94
295	4924461.17	4383444.65
296	4924447.16	4383457.61
297	4924430.11	4383476.81
298	4924409.21	4383503.03
299	4924393.00	4383526.10
300	4924350.80	4383588.92
301	4924333.64	4383623.12
302	4924286.59	4383692.03
303	4924252.33	4383738.75
304	4924244.12	4383782.79
305	4924232.98	4383860.69
306	4924235.58	4383890.58
307	4924238.58	4383918.22
308	4924240.83	4383940.84
309	4924272.36	4384052.32
310	4924275.28	4384062.71
311	4924342.87	4384295.18
312	4924365.50	4384347.41
313	4924391.92	4384400.71
314	4924410.99	4384437.87
315	4924426.24	4384453.84
316	4924493.03	4384528.96
317	4924506.05	4384555.61
318	4924522.75	4384588.97
319	4924557.13	4384688.04
320	4924674.31	4385071.26
321	4924718.60	4385222.73
322	4924768.86	4385386.87
323	4924787.39	4385447.83
324	4924789.59	4385452.39
325	4924791.16	4385457.35

326	4924792.35	4385464.18
327	4924819.69	4385554.02
328	4924848.38	4385647.57
329	4924879.58	4385741.70
330	4924925.06	4385846.91
331	4924962.39	4385922.14
332	4925013.95	4386009.79
333	4925067.77	4386096.26
334	4925103.28	4386153.99
335	4925108.19	4386161.76
336	4925109.20	4386163.40
337	4925222.42	4386349.33
338	4925248.88	4386393.59
339	4925250.04	4386401.28
340	4925253.25	4386422.59
341	4925254.44	4386430.71
342	4925260.05	4386449.07
343	4925264.91	4386529.68
344	4925266.33	4386553.45
345	4925267.47	4386603.82
346	4925267.83	4386636.19
347	4925269.40	4386698.15
348	4925269.81	4386714.28
349	4925270.09	4386725.21
350	4925274.11	4386875.73
351	4925275.92	4387001.15
352	4925272.90	4387029.66
353	4925246.42	4387121.29
354	4925228.17	4387164.93
355	4925216.18	4387193.63
356	4925157.26	4387334.53
357	4925117.53	4387426.62
358	4924938.39	4387784.78
359	4924886.64	4387901.07
360	4924867.69	4387941.07
361	4924834.59	4388012.11
362	4924817.53	4388046.73
363	4924792.15	4388101.34
364	4924752.35	4388188.22
365	4924717.17	4388262.17
366	4924601.68	4388509.58
367	4924562.34	4388600.75
368	4924544.33	4388663.60
369	4924537.18	4388688.54
370	4924545.37	4388765.03
371	4924546.27	4388776.35
372	4924556.72	4388805.16
373	4924571.66	4388836.88
374	4924593.51	4388864.33
375	4924569.15	4388896.26
376	4924552.04	4388869.92
377	4924529.96	4388835.97
378	4924514.40	4388812.54
379	4924503.28	4388788.75
380	4924491.08	4388704.10
381	4924498.09	4388663.09
382	4924525.84	4388584.36
383	4924610.72	4388403.90
384	4924657.04	4388315.34
385	4924704.38	4388225.89
386	4924791.62	4388031.15
387	4924857.48	4387895.39
388	4924915.78	4387774.11
389	4925001.92	4387591.67
390	4925043.97	4387502.84
391	4925089.13	4387413.70
392	4925129.42	4387322.05
393	4925168.65	4387238.74
394	4925171.96	4387231.71
395	4925220.43	4387114.81
396	4925239.23	4387025.64
397	4925241.77	4387001.73
398	4925247.32	4386949.37
399	4925245.90	4386850.88
400	4925235.66	4386725.59
401	4925234.72	4386698.44

402	4925233.84	4386607.24
403	4925233.22	4386569.10
404	4925231.34	4386453.12
405	4925202.17	4386359.05
406	4925189.90	4386334.85
407	4925156.60	4386278.55
408	4925051.99	4386104.80
409	4924999.46	4386020.40
410	4924953.42	4385943.83
411	4924902.89	4385858.09
412	4924860.90	4385752.78
413	4924772.00	4385463.18
414	4924750.40	4385393.12
415	4924695.48	4385229.52
416	4924650.27	4385084.70
417	4924621.82	4384988.13
418	4924529.66	4384701.20
419	4924494.63	4384607.53
420	4924482.38	4384579.19
421	4924466.07	4384551.99
422	4924446.17	4384528.23
423	4924380.82	4384453.14
424	4924365.42	4384429.75
425	4924345.81	4384403.19
426	4924324.45	4384365.84
427	4924280.30	4384249.97
428	4924254.02	4384149.37
429	4924232.79	4384076.75
430	4924217.51	4384024.64
431	4924202.70	4383979.53
432	4924189.52	4383938.15
433	4924188.24	4383920.24
434	4924185.72	4383881.79
435	4924185.32	4383874.73
436	4924184.75	4383854.92
437	4924187.62	4383820.25
438	4924191.77	4383780.31
439	4924233.35	4383677.11
440	4924246.77	4383651.73
441	4924256.85	4383636.62
442	4924267.13	4383622.55
443	4924281.63	4383601.70
444	4924295.31	4383580.99
445	4924301.39	4383571.77
446	4924314.47	4383551.92
447	4924327.73	4383531.72
448	4924341.15	4383508.60
449	4924372.05	4383471.93
450	4924400.94	4383435.62
451	4924415.41	4383413.94
452	4924426.76	4383406.10
453	4924491.10	4383345.55
454	4924500.78	4383337.62
455	4924509.94	4383330.28
456	4924534.60	4383309.79
457	4924570.27	4383281.98
458	4924615.65	4383246.76
459	4924646.88	4383220.82
460	4924660.10	4383210.28
461	4924678.62	4383195.49
462	4924688.34	4383187.73
463	4924706.97	4383172.85
464	4924725.61	4383157.96
465	4924753.90	4383135.39
466	4924772.56	4383120.50
467	4924803.13	4383096.08
468	4924811.90	4383107.02
469	4924818.76	4383101.51
470	4924837.63	4383086.47
471	4924856.57	4383071.42
472	4924875.13	4383056.74
473	4924893.86	4383041.75
474	4924903.34	4383034.12
475	4924912.71	4383026.64
476	4924922.04	4383019.58
477	4924931.47	4383011.68

						48.2.2021-ДПТ	Лист
Изм.	Кол. уч.	Лист	№ док.	Подп.	Дата		256

478	4924950.04	4382996.74
479	4924959.56	4382988.99
480	4924977.08	4382974.09
481	4924994.41	4382958.39
482	4925011.12	4382941.92
483	4925019.25	4382933.28
484	4925026.85	4382925.17
485	4925034.53	4382916.16
486	4925042.39	4382906.94
487	4925048.37	4382899.90
488	4925063.88	4382879.36
489	4925078.33	4382860.20
490	4925085.43	4382850.61
491	4925092.53	4382840.92
492	4925106.65	4382821.67
493	4925120.87	4382802.30
494	4925135.09	4382782.94
495	4925149.37	4382763.53
496	4925158.43	4382751.21
497	4925167.29	4382739.17
498	4925174.81	4382728.94
499	4925182.15	4382718.94
500	4925190.57	4382707.48
501	4925196.87	4382698.90
502	4925207.14	4382684.92
503	4925215.03	4382674.13
504	4925207.11	4382668.29
505	4925213.75	4382660.13
506	4925224.50	4382646.43
507	4925243.24	4382619.46
508	4925267.34	4382584.90
509	4925278.80	4382561.10
510	4925292.13	4382540.25
511	4925311.13	4382514.65
512	4925338.68	4382480.04
513	4925355.14	4382458.62
514	4925374.80	4382439.57
515	4925389.37	4382419.73
516	4925402.88	4382398.37
517	4925436.95	4382355.70
518	4925466.97	4382312.36
519	4925483.62	4382286.29
520	4925494.13	4382272.26
521	4925508.09	4382253.62
522	4925522.10	4382234.91
523	4925536.43	4382215.77
524	4925544.10	4382205.53
525	4925569.62	4382167.03
526	4925586.47	4382143.88
527	4925614.65	4382109.10
528	4925638.17	4382085.33
529	4925652.10	4382066.15
530	4925661.24	4382053.57
531	4925675.44	4382034.02
532	4925689.66	4382014.29
533	4925703.58	4381994.95
534	4925717.86	4381974.98
535	4925730.92	4381956.66
536	4925745.69	4381936.17
537	4925760.00	4381916.69
538	4925767.05	4381907.06
539	4925769.35	4381903.93
540	4925766.13	4381901.60
541	4925772.61	4381891.25
542	4925777.41	4381885.11
543	4925790.66	4381868.19
544	4925799.66	4381856.69
545	4925804.16	4381850.94
546	4925818.16	4381832.86
547	4925823.23	4381818.76
548	4925825.52	4381807.17
549	4925833.41	4381788.01
550	4925836.97	4381779.01
551	4925859.33	4381685.58
552	4925856.62	4381670.77
553	4925846.80	4381602.07

554	4925813.92	4381516.62
555	4925795.25	4381481.13
556	4925788.37	4381468.02
557	4925754.17	4381402.87
558	4925741.71	4381376.75
559	4925724.08	4381339.85
560	4925733.11	4381335.55
561	4925712.07	4381231.47
562	4925717.65	4381189.71
563	4925717.73	4381184.06
564	4925719.66	4381172.18
565	4925722.21	4381156.46
566	4925724.75	4381146.80
567	4925727.80	4381135.18
568	4925729.95	4381126.99
569	4925735.56	4381110.61
570	4925740.59	4381098.63
571	4925745.17	4381087.72
572	4925771.72	4381034.39
573	4925850.40	4380957.40
574	4925944.66	4380909.07
575	4926090.58	4380852.57
576	4926178.25	4380813.98
577	4926219.82	4380792.53
578	4926214.19	4380779.71
579	4926261.87	4380758.67
580	4926289.97	4380746.29
581	4926398.26	4380698.68
582	4926490.67	4380658.06
583	4926583.51	4380622.74
584	4926644.44	4380594.76
585	4926642.31	4380590.22
586	4926667.77	4380574.72
587	4926708.17	4380541.07
588	4926732.84	4380512.11
589	4926740.38	4380518.67
590	4926757.53	4380492.76
591	4926782.58	4380436.55
592	4926790.00	4380407.05
593	4926795.52	4380344.27
594	4926787.81	4380286.11
595	4926777.66	4380253.52
596	4926769.29	4380233.77
597	4926753.97	4380205.46
598	4926732.21	4380171.84
599	4926691.89	4380111.33
600	4926679.12	4380092.21
601	4926625.78	4380012.38
602	4926599.77	4379970.33
603	4926575.44	4379930.96
604	4926565.56	4379915.43
605	4926460.02	4379752.32
606	4926400.17	4379671.78
607	4926385.38	4379640.37
608	4926373.94	4379602.83
609	4926364.75	4379572.00
610	4926360.87	4379529.25
611	4926364.98	4379497.43
612	4926370.63	4379470.07
613	4926372.87	4379459.20
614	4926382.32	4379428.55
615	4926399.62	4379390.86
616	4926447.55	4379309.33
617	4926470.50	4379282.29
618	4926483.21	4379263.88
619	4926498.31	4379235.45
620	4926562.11	4379154.67
621	4926597.78	4379090.52
622	4926625.98	4379043.61
623	4926630.53	4379031.77
624	4926666.72	4378975.39
625	4926674.67	4378962.06
626	4926687.19	4378948.12
627	4926744.09	4378865.31
628	4926815.60	4378773.30
629	4926877.04	4378696.53

						48.2.2021-ДПТ	Лист
Изм.	Кол. уч.	Лист	№ док.	Подп.	Дата		258

630	4926905.99	4378669.43
631	4927079.80	4378456.26
632	4927108.02	4378416.98
633	4927179.61	4378330.31
634	4927224.90	4378286.43
635	4927247.71	4378245.62
636	4927312.14	4378169.94
637	4927323.65	4378146.50
638	4927338.15	4378117.50
639	4927345.59	4378099.89
640	4927368.32	4378021.02
641	4927374.97	4377987.88
642	4927382.46	4377961.08
643	4927404.25	4377892.94
644	4927410.99	4377866.79
645	4927431.38	4377801.49
646	4927443.31	4377759.46
647	4927460.42	4377684.31
648	4927473.89	4377619.90
649	4927502.18	4377504.64
650	4927523.59	4377407.74
651	4927538.54	4377325.93
652	4927587.86	4377183.44
653	4927589.85	4377177.31
654	4927591.41	4377172.49
655	4927593.30	4377166.68
656	4927595.60	4377145.93
657	4927593.79	4377118.83
658	4927591.36	4377086.10
659	4927590.43	4377079.80
660	4927589.33	4377072.31
661	4927585.39	4377054.18
662	4927575.22	4377016.91
663	4927560.52	4376984.30
664	4927559.61	4376982.78
665	4927554.31	4376973.85
666	4927546.31	4376960.31
667	4927528.55	4376939.66
668	4927520.47	4376930.81
669	4927506.97	4376918.90
670	4927479.34	4376903.37
671	4927463.16	4376892.87
672	4927443.95	4376881.00
673	4927410.58	4376865.88
674	4927388.74	4376858.87
675	4927368.99	4376854.40
676	4927348.53	4376854.50
677	4927325.50	4376857.07
678	4927316.48	4376858.77
679	4927287.54	4376861.96
680	4927255.15	4376867.02
681	4927180.50	4376870.79
682	4927142.72	4376870.89
683	4927080.15	4376873.59
684	4927010.84	4376861.71
685	4926976.54	4376851.00
686	4926933.86	4376831.47
687	4926885.87	4376796.16
688	4926825.69	4376731.99
689	4926808.84	4376694.77
690	4926787.56	4376648.41
691	4926777.28	4376615.97
692	4926772.43	4376582.43
693	4926774.31	4376485.46
694	4926785.81	4376454.57
695	4926795.88	4376433.83
696	4926817.38	4376394.61
697	4926832.46	4376369.77
698	4926855.26	4376348.49
699	4926892.53	4376311.07
700	4926934.39	4376267.86
701	4926986.14	4376213.29
702	4927007.26	4376193.61
703	4927044.61	4376156.20
704	4927060.89	4376138.00
705	4927069.08	4376125.23

						48.2.2021-ДПТ	Лист
Изм.	Кол. уч.	Лист	№ док.	Подп.	Дата		259

706	4927087.57	4376127.80
707	4927098.38	4376135.03
1	4927111.46	4376144.24
Внутренний контур 1		
708	4924203.00	4383789.42
709	4924203.00	4383789.30
710	4924202.95	4383789.18
711	4924202.86	4383789.09
712	4924202.74	4383789.04
713	4924202.62	4383789.04
714	4924202.50	4383789.09
715	4924202.42	4383789.18
716	4924202.37	4383789.30
717	4924202.37	4383789.42
718	4924202.42	4383789.54
719	4924202.50	4383789.63
720	4924202.62	4383789.67
721	4924202.74	4383789.67
722	4924202.86	4383789.63
723	4924202.95	4383789.54
708	4924203.00	4383789.42
Внутренний контур 2		
724	4924232.61	4383786.05
725	4924232.61	4383785.93
726	4924232.56	4383785.81
727	4924232.47	4383785.72
728	4924232.35	4383785.67
729	4924232.23	4383785.67
730	4924232.11	4383785.72
731	4924232.03	4383785.81
732	4924231.98	4383785.93
733	4924231.98	4383786.05
734	4924232.03	4383786.17
735	4924232.11	4383786.26
736	4924232.23	4383786.30
737	4924232.35	4383786.30
738	4924232.47	4383786.26
739	4924232.56	4383786.17
724	4924232.61	4383786.05
Внутренний контур 3		
740	4924233.70	4383785.19
741	4924233.70	4383785.07
742	4924233.65	4383784.95
743	4924233.56	4383784.86
744	4924233.44	4383784.81
745	4924233.32	4383784.81
746	4924233.20	4383784.86
747	4924233.12	4383784.95
748	4924233.07	4383785.07
749	4924233.07	4383785.19
750	4924233.12	4383785.31
751	4924233.20	4383785.40
752	4924233.32	4383785.44
753	4924233.44	4383785.44
754	4924233.56	4383785.40
755	4924233.65	4383785.31
740	4924233.70	4383785.19
Внутренний контур 4		
756	4924323.86	4383545.26
757	4924322.87	4383545.26
758	4924322.86	4383546.26
759	4924323.86	4383546.26
756	4924323.86	4383545.26
Внутренний контур 5		
760	4924372.34	4383482.34
761	4924371.34	4383482.34
762	4924371.34	4383483.34
763	4924372.34	4383483.34
760	4924372.34	4383482.34
Внутренний контур 6		
764	4924379.90	4383470.03
765	4924379.91	4383469.03
766	4924378.91	4383469.02
767	4924378.90	4383470.02
764	4924379.90	4383470.03
Внутренний контур 7		

Изм.	Кол. уч.	Лист	№ док.	Подп.	Дата

768	4924398.55	4383441.82
769	4924397.55	4383441.82
770	4924397.55	4383442.82
771	4924398.55	4383442.82
768	4924398.55	4383441.82
Внутренний контур 8		
772	4924399.66	4383442.22
773	4924398.66	4383442.22
774	4924398.66	4383443.22
775	4924399.66	4383443.22
772	4924399.66	4383442.22
Внутренний контур 9		
776	4925865.98	4381693.71
777	4925865.98	4381693.59
778	4925865.93	4381693.47
779	4925865.84	4381693.38
780	4925865.72	4381693.33
781	4925865.60	4381693.33
782	4925865.48	4381693.38
783	4925865.40	4381693.47
784	4925865.35	4381693.59
785	4925865.35	4381693.71
786	4925865.40	4381693.83
787	4925865.48	4381693.92
788	4925865.60	4381693.96
789	4925865.72	4381693.96
790	4925865.84	4381693.92
791	4925865.93	4381693.83
776	4925865.98	4381693.71
Внутренний контур 10		
792	4927083.75	4378672.90
793	4927104.83	4378646.74
794	4927091.30	4378636.11
795	4927070.47	4378662.77
796	4927023.49	4378724.03
797	4927036.66	4378733.83
792	4927083.75	4378672.90
91:00:000000:47(2), площадь 111789.01 кв.м		
1	4929013.18	4374724.18
2	4928968.53	4374760.83
3	4928936.80	4374788.08
4	4928904.74	4374811.92
5	4928887.96	4374816.41
6	4928871.44	4374818.42
7	4928839.98	4374820.93
8	4928815.46	4374827.60
9	4928806.70	4374836.44
10	4928786.75	4374836.18
11	4928754.95	4374839.33
12	4928707.32	4374843.35
13	4928683.52	4374842.73
14	4928655.42	4374841.99
15	4928627.01	4374841.24
16	4928625.25	4374837.16
17	4928600.41	4374835.01
18	4928557.17	4374835.89
19	4928518.89	4374836.73
20	4928446.01	4374839.70
21	4928438.76	4374843.08
22	4928427.67	4374848.25
23	4928424.68	4374849.64
24	4928412.92	4374844.72
25	4928392.39	4374841.13
26	4928371.79	4374843.15
27	4928295.91	4374878.11
28	4928287.33	4374885.14
29	4928239.81	4374921.70
30	4928177.79	4374924.28
31	4928176.21	4374924.29
32	4928171.65	4374912.48
33	4928146.87	4374922.54
34	4928147.44	4374924.21
35	4928100.20	4374946.43
36	4928081.67	4374955.87
37	4928055.45	4374969.02
38	4928040.29	4374979.42

39	4928006.95	4375000.56
40	4928002.44	4375003.41
41	4927996.06	4375007.22
42	4927992.97	4375008.73
43	4927997.83	4375016.45
44	4927936.70	4375062.47
45	4927883.96	4375105.92
46	4927868.05	4375121.73
47	4927861.66	4375128.07
48	4927855.27	4375134.41
49	4927844.94	4375144.69
50	4927842.56	4375147.11
51	4927838.48	4375152.02
52	4927796.97	4375194.17
53	4927781.96	4375212.60
54	4927770.19	4375226.57
55	4927750.05	4375250.51
56	4927716.31	4375301.20
57	4927708.00	4375317.82
58	4927696.06	4375346.68
59	4927694.45	4375353.56
60	4927672.03	4375449.36
61	4927678.37	4375453.10
62	4927677.19	4375459.09
63	4927666.89	4375510.75
64	4927660.37	4375531.73
65	4927642.02	4375595.46
66	4927618.87	4375638.96
67	4927598.73	4375671.13
68	4927558.91	4375718.93
69	4927488.07	4375786.65
70	4927495.02	4375793.85
71	4927425.57	4375860.69
72	4927354.52	4375929.06
73	4927286.41	4375994.60
74	4927213.65	4376064.74
75	4927170.55	4376106.47
76	4927161.89	4376108.97
77	4927150.25	4376108.38
78	4927130.13	4376086.13
79	4927139.23	4376071.83
80	4927197.33	4376013.52
81	4927218.42	4375989.55
82	4927265.80	4375942.31
83	4927292.86	4375914.76
84	4927310.43	4375900.79
85	4927336.87	4375875.42
86	4927366.69	4375843.98
87	4927386.82	4375821.94
88	4927439.95	4375781.19
89	4927496.34	4375729.87
90	4927562.41	4375661.41
91	4927569.83	4375648.45
92	4927578.31	4375630.99
93	4927592.51	4375603.83
94	4927627.38	4375530.81
95	4927631.54	4375497.12
96	4927632.13	4375493.80
97	4927633.25	4375495.76
98	4927637.05	4375493.59
99	4927634.91	4375489.85
100	4927632.59	4375491.19
101	4927641.99	4375437.99
102	4927649.25	4375406.07
103	4927665.63	4375340.25
104	4927700.03	4375286.60
105	4927721.86	4375249.45
106	4927743.99	4375222.94
107	4927767.41	4375196.60
108	4927773.83	4375184.86
109	4927794.97	4375162.26
110	4927812.10	4375144.21
111	4927818.62	4375137.40
112	4927822.38	4375133.48
113	4927831.52	4375124.19
114	4927843.57	4375114.43

115	4927884.78	4375066.98
116	4927904.27	4375046.48
117	4927914.45	4375055.17
118	4927953.97	4375006.10
119	4927958.31	4374998.25
120	4927962.87	4374992.26
121	4927969.53	4374983.56
122	4927973.38	4374978.34
123	4927992.66	4374951.62
124	4928036.24	4374913.62
125	4928074.42	4374884.39
126	4928169.85	4374837.99
127	4928222.38	4374812.83
128	4928269.28	4374797.66
129	4928332.29	4374789.74
130	4928385.77	4374783.02
131	4928405.75	4374780.27
132	4928412.09	4374781.12
133	4928424.48	4374783.14
134	4928476.53	4374789.40
135	4928493.39	4374792.02
136	4928526.41	4374796.07
137	4928577.89	4374799.70
138	4928616.17	4374802.85
139	4928629.95	4374803.84
140	4928644.57	4374802.07
141	4928651.95	4374803.40
142	4928670.02	4374804.19
143	4928684.14	4374802.98
144	4928725.56	4374801.67
145	4928773.01	4374796.89
146	4928781.74	4374793.85
147	4928799.68	4374793.14
148	4928828.96	4374786.32
149	4928840.18	4374781.74
150	4928848.23	4374779.49
151	4928853.47	4374774.63
152	4928859.94	4374778.51
153	4928863.00	4374781.68
154	4928865.35	4374779.53
155	4928866.21	4374780.40
156	4928905.58	4374758.56
157	4928920.76	4374749.26
158	4928943.04	4374735.37
159	4928969.65	4374720.24
160	4928995.13	4374704.71
161	4929002.97	4374713.31
1	4929013.18	4374724.18
Внутренний контур 1		
162	4927230.68	4375980.10
163	4927229.68	4375980.10
164	4927229.68	4375981.10
165	4927230.68	4375981.10
162	4927230.68	4375980.10
Внутренний контур 2		
166	4927231.62	4375979.02
167	4927230.62	4375979.02
168	4927230.62	4375980.02
169	4927231.62	4375980.02
166	4927231.62	4375979.02
Внутренний контур 3		
170	4927232.66	4375978.26
171	4927231.66	4375978.26
172	4927231.66	4375979.26
173	4927232.66	4375979.26
170	4927232.66	4375978.26
Внутренний контур 4		
174	4927232.77	4375977.18
175	4927231.77	4375977.18
176	4927231.77	4375978.18
177	4927232.77	4375978.18
174	4927232.77	4375977.18
Внутренний контур 5		
178	4927233.25	4375979.08
179	4927232.49	4375979.73
180	4927233.14	4375980.49

Изм.	Кол. уч.	Лист	№ док.	Подп.	Дата

181	4927233.90	4375979.84
178	4927233.25	4375979.08

Перечень координат характерных точек границ образуемого земельного участка 91:03:002020:968:3У1, необходимого к образованию (на условиях аренды) для Государственных или муниципальных нужд для эксплуатации линейного объекта «Строительство кольцевого газопровода высокого давления от ГРС-1, через Балаклаву, Фиолент к бухте Казачья, г. Севастополь»
 — Многоконтурный, состоящий из 2 контуров
 — Назначение: Коверы
 — Площадь: 2 кв.м

91:03:002020:968:3У1(1) Условное обозначение в графической части: 490 Площадь=1.00 кв. м		
№ характерной точки	Х. м	У. м
1	4925796.33	4381986.68
2	4925797.11	4381987.30
3	4925796.49	4381988.08
4	4925795.71	4381987.46
1	4925796.33	4381986.68
91:03:002020:968:3У1(2) Условное обозначение в графической части: 491 Площадь=1.00 кв. м		
№ характерной точки	Х. м	У. м
5	4925800.29	4381989.65
6	4925801.08	4381990.25
7	4925800.48	4381991.05
8	4925799.68	4381990.44
5	4925800.29	4381989.65

Перечень координат характерных точек границ образуемого земельного участка 91:03:002020:968:3У2 необходимого к образованию (на условиях аренды) для Государственных или муниципальных нужд для эксплуатации линейного объекта «Строительство кольцевого газопровода высокого давления от ГРС-1, через Балаклаву, Фиолент к бухте Казачья, г. Севастополь»
 — Площадь: 1 кв. м
 — Назначение: Опознавательный столбик
 — Условное обозначение в графической части: 492

№ характерной точки	Х. м	У. м
1	4925800.09	4381989.53
2	4925799.44	4381990.29
3	4925798.68	4381989.64
4	4925799.33	4381988.88
1	4925800.09	4381989.53

Перечень координат характерных точек границ образуемого земельного участка 91:03:002020:968:3У3(остаток исходного земельного участка после раздела)
 Площадь 13179 кв.м

№ характерной точки	Х. м	У. м
1	4925976.19	4381690.98
2	4925993.27	4381692.56
3	4925993.03	4381692.87
4	4925982.01	4381691.72
5	4925962.24	4381709.19
6	4925946.85	4381707.94
7	4925938.38	4381719.57
8	4925940.36	4381720.23
9	4925972.18	4381742.20
10	4925976.33	4381745.61
11	4925977.27	4381744.51
12	4925981.07	4381747.77
13	4925980.19	4381748.78
14	4925987.79	4381755.02
15	4926007.46	4381770.63
16	4926008.17	4381769.82
17	4926011.91	4381773.14
18	4926011.38	4381773.74
19	4926033.31	4381791.14
20	4926038.68	4381795.59
21	4926043.88	4381799.75
22	4926065.41	4381775.97
23	4926071.41	4381781.00
24	4926079.65	4381786.95
25	4926081.99	4381784.58
26	4926089.03	4381777.68
27	4926096.63	4381767.51

28	4926106.97	4381774.68
29	4926112.69	4381778.63
30	4926119.29	4381770.52
31	4926141.89	4381791.85
32	4926149.95	4381799.38
33	4926151.51	4381818.40
34	4926149.52	4381818.56
35	4926148.02	4381800.32
36	4926140.52	4381793.31
37	4926119.49	4381773.45
38	4926113.07	4381781.33
39	4926105.83	4381776.33
40	4926097.08	4381770.25
41	4926090.54	4381779.00
42	4926083.40	4381785.99
43	4926079.87	4381789.58
44	4926070.23	4381782.48
45	4926065.60	4381778.74
46	4926045.72	4381800.70
47	4926047.03	4381801.89
48	4926047.49	4381802.77
49	4926051.30	4381806.00
50	4926044.43	4381814.09
51	4926039.43	4381809.83
52	4926023.73	4381794.08
53	4926021.88	4381792.44
54	4926017.73	4381797.13
55	4926013.99	4381793.81
56	4926018.14	4381789.13
57	4926002.14	4381774.95
58	4925994.14	4381769.55
59	4925993.09	4381771.10
60	4925990.95	4381773.68
61	4925987.11	4381770.47
62	4925989.09	4381768.10
63	4925989.99	4381766.76
64	4925973.96	4381755.95
65	4925964.09	4381747.45
66	4925953.48	4381742.94
67	4925952.30	4381742.01
68	4925952.55	4381741.70
69	4925938.94	4381729.53
70	4925938.01	4381730.56
71	4925933.19	4381726.70
72	4925895.57	4381778.38
73	4925901.99	4381783.51
74	4925896.95	4381791.87
75	4925897.95	4381792.48
76	4925906.08	4381793.94
77	4925919.94	4381807.05
78	4925924.40	4381802.34
79	4925928.03	4381805.77
80	4925923.58	4381810.48
81	4925929.30	4381815.89
82	4925938.10	4381822.67
83	4925950.88	4381834.39
84	4925952.31	4381835.62
85	4925956.46	4381830.65
86	4925960.30	4381833.85
87	4925956.10	4381838.88
88	4925982.08	4381861.22
89	4925984.22	4381858.55
90	4925984.81	4381859.03
91	4925985.25	4381858.49
92	4925984.66	4381858.01
93	4925987.57	4381854.39
94	4925991.47	4381857.53
95	4925983.45	4381867.48
96	4926009.65	4381888.59
97	4926014.32	4381892.04
98	4926021.19	4381882.75
99	4926025.21	4381885.73
100	4926018.34	4381895.01
101	4926020.00	4381896.24
102	4926020.97	4381895.04
103	4926036.39	4381906.88

Изм.	Кол. уч.	Лист	№ док.	Подп.	Дата

48.2.2021-ДПТ

Лист

265

104	4926042.33	4381899.54
105	4926046.22	4381902.68
106	4926040.36	4381909.93
107	4926048.15	4381915.91
108	4926061.31	4381924.48
109	4926076.91	4381935.13
110	4926081.41	4381929.55
111	4926085.30	4381932.69
112	4926078.15	4381941.56
113	4926086.63	4381948.42
114	4926109.38	4381965.08
115	4926116.33	4381955.58
116	4926120.37	4381958.53
117	4926113.41	4381968.04
118	4926121.15	4381973.71
119	4926118.20	4381977.74
120	4926083.58	4381952.38
121	4926077.57	4381947.53
122	4926077.71	4381947.31
123	4926069.47	4381940.96
124	4926071.74	4381937.65
125	4926058.54	4381928.64
126	4926045.26	4381919.99
127	4926035.06	4381912.16
128	4926034.21	4381913.25
129	4926030.25	4381910.20
130	4926031.09	4381909.12
131	4926021.81	4381901.99
132	4926020.90	4381903.12
133	4926006.59	4381892.55
134	4925997.58	4381885.29
135	4925997.67	4381885.18
136	4925983.04	4381873.17
137	4925974.39	4381865.85
138	4925976.63	4381863.13
139	4925957.33	4381846.53
140	4925955.50	4381845.72
141	4925954.43	4381844.03
142	4925947.56	4381838.13
143	4925934.88	4381826.50
144	4925926.62	4381820.14
145	4925925.16	4381821.73
146	4925921.47	4381818.36
147	4925922.94	4381816.76
148	4925903.73	4381798.60
149	4925896.16	4381797.24
150	4925894.37	4381796.15
151	4925860.11	4381853.00
152	4925862.71	4381854.57
153	4925886.77	4381877.80
154	4925889.13	4381874.79
155	4925890.82	4381876.12
156	4925893.09	4381877.85
157	4925890.72	4381880.86
158	4925905.16	4381892.22
159	4925920.37	4381904.93
160	4925921.83	4381903.19
161	4925925.66	4381906.40
162	4925924.20	4381908.14
163	4925943.59	4381924.35
164	4925949.57	4381930.02
165	4925951.95	4381927.50
166	4925955.58	4381930.93
167	4925953.20	4381933.45
168	4925968.21	4381947.68
169	4925972.10	4381951.19
170	4925975.32	4381947.66
171	4925979.01	4381951.03
172	4925975.81	4381954.55
173	4925982.93	4381961.00
174	4925997.89	4381973.19
175	4925998.94	4381974.00
176	4926002.74	4381969.05
177	4926006.70	4381972.09
178	4926002.91	4381977.05
179	4926012.45	4381984.38

Изм.	Кол. уч.	Лист	№ док.	Подп.	Дата

48.2.2021-ДПТ

Лист

266

180	4926028.01	4381994.63
181	4926037.67	4382000.67
182	4926039.84	4381997.20
183	4926044.08	4381999.85
184	4926041.92	4382003.32
185	4926065.10	4382017.80
186	4926066.17	4382016.07
187	4926070.42	4382018.71
188	4926069.34	4382020.45
189	4926084.09	4382029.66
190	4926101.63	4382041.41
191	4926103.10	4382039.73
192	4926106.86	4382043.03
193	4926105.82	4382044.21
194	4926106.32	4382044.55
195	4926103.54	4382048.70
196	4926083.05	4382034.98
197	4926082.51	4382035.84
198	4926078.28	4382033.17
199	4926078.85	4382032.28
200	4926032.21	4382003.15
201	4926020.46	4381994.55
202	4926019.90	4381995.29
203	4926009.55	4381988.46
204	4926003.78	4381984.02
205	4926002.47	4381983.39
206	4925998.17	4381979.12
207	4925992.09	4381973.72
208	4925992.04	4381972.93
209	4925991.26	4381972.98
210	4925985.70	4381968.05
211	4925969.27	4381955.37
212	4925964.82	4381951.34
213	4925943.87	4381931.51
214	4925943.25	4381932.16
215	4925942.09	4381931.07
216	4925942.35	4381930.72
217	4925939.90	4381928.45
218	4925940.24	4381928.07
219	4925921.71	4381912.57
220	4925919.88	4381911.77
221	4925918.76	4381910.11
222	4925902.01	4381896.10
223	4925883.18	4381881.29
224	4925859.64	4381858.56
225	4925857.53	4381857.28
226	4925854.75	4381861.89
227	4925827.84	4381901.11
228	4925822.61	4381909.28
229	4925828.16	4381913.11
230	4925827.83	4381913.54
231	4925840.64	4381923.73
232	4925846.32	4381928.01
233	4925844.19	4381930.33
234	4925860.87	4381945.69
235	4925866.39	4381949.60
236	4925868.91	4381946.04
237	4925872.99	4381948.93
238	4925870.47	4381952.49
239	4925876.99	4381957.11
240	4925891.65	4381969.72
241	4925919.41	4381991.28
242	4925925.29	4381995.40
243	4925929.11	4381998.21
244	4925930.88	4381995.81
245	4925934.91	4381998.77
246	4925933.14	4382001.18
247	4925937.36	4382004.28
248	4925963.03	4382024.61
249	4925965.07	4382022.04
250	4925968.98	4382025.16
251	4925966.95	4382027.71
252	4925968.59	4382029.01
253	4925969.46	4382027.86
254	4925992.57	4382045.75
255	4925991.84	4382046.79

Изм.	Кол. уч.	Лист	№ док.	Подп.	Дата

48.2.2021-ДПТ

Лист

267

256	4926004.64	4382055.84
257	4926006.46	4382053.27
258	4926010.54	4382056.16
259	4926008.73	4382058.72
260	4926023.96	4382069.48
261	4926026.29	4382066.03
262	4926030.44	4382068.82
263	4926028.11	4382072.28
264	4926041.41	4382081.19
265	4926053.99	4382088.95
266	4926055.89	4382085.85
267	4926060.15	4382088.47
268	4926058.25	4382091.58
269	4926060.69	4382093.09
270	4926061.36	4382092.03
271	4926067.28	4382095.69
272	4926066.62	4382096.75
273	4926085.41	4382108.35
274	4926082.78	4382112.62
275	4926066.57	4382102.32
276	4926065.56	4382101.97
277	4926059.71	4382098.36
278	4926052.51	4382093.91
279	4926050.61	4382093.64
280	4926049.49	4382092.05
281	4926038.70	4382085.40
282	4926021.55	4382073.90
283	4926019.32	4382072.33
284	4926017.33	4382072.13
285	4926016.47	4382070.32
286	4926002.88	4382060.72
287	4926000.88	4382060.64
288	4926000.15	4382058.78
289	4925984.91	4382048.01
290	4925985.75	4382046.80
291	4925970.40	4382034.91
292	4925969.49	4382036.10
293	4925961.17	4382029.51
294	4925960.53	4382030.32
295	4925956.59	4382027.23
296	4925957.25	4382026.40
297	4925944.25	4382016.12
298	4925943.33	4382017.28
299	4925939.42	4382014.17
300	4925940.33	4382013.01
301	4925934.33	4382008.26
302	4925922.37	4381999.46
303	4925916.44	4381995.31
304	4925911.87	4381991.76
305	4925910.14	4381990.77
306	4925908.75	4381989.33
307	4925888.48	4381973.59
308	4925873.91	4381961.05
309	4925857.72	4381949.58
310	4925837.13	4381930.62
311	4925840.06	4381927.44
312	4925839.95	4381927.34
313	4925819.92	4381913.49
314	4925813.90	4381922.89
315	4925790.75	4381956.47
316	4925783.55	4381967.87
317	4925812.03	4381995.29
318	4925813.24	4381993.87
319	4925818.67	4381998.60
320	4925820.42	4381996.60
321	4925824.18	4381999.89
322	4925822.44	4382001.89
323	4925824.58	4382003.75
324	4925833.50	4382012.37
325	4925851.21	4382026.20
326	4925853.11	4382023.85
327	4925857.00	4382026.98
328	4925855.13	4382029.31
329	4925862.51	4382035.27
330	4925883.70	4382053.85
331	4925890.89	4382059.63

Изм.	Кол. уч.	Лист	№ док.	Подп.	Дата

48.2.2021-ДПТ

Лист

268

332	4925892.09	4382058.12
333	4925896.01	4382061.22
334	4925894.80	4382062.75
335	4925918.73	4382081.73
336	4925920.46	4382079.71
337	4925924.26	4382082.95
338	4925922.60	4382084.90
339	4925936.91	4382097.02
340	4925946.83	4382104.04
341	4925959.26	4382113.02
342	4925961.73	4382109.53
343	4925965.82	4382112.41
344	4925963.31	4382115.95
345	4925967.43	4382118.92
346	4925986.59	4382132.22
347	4925991.48	4382135.70
348	4925993.99	4382132.19
349	4925998.06	4382135.09
350	4925995.56	4382138.60
351	4926020.04	4382156.02
352	4926022.60	4382152.41
353	4926026.68	4382155.30
354	4926024.12	4382158.92
355	4926027.42	4382161.27
356	4926035.69	4382166.84
357	4926053.81	4382181.37
358	4926050.93	4382184.97
359	4926040.09	4382176.55
360	4926023.86	4382164.86
361	4926007.96	4382152.64
362	4926007.53	4382153.26
363	4925983.72	4382136.31
364	4925974.68	4382130.05
365	4925974.74	4382129.96
366	4925958.82	4382118.42
367	4925942.43	4382106.68
368	4925942.25	4382106.92
369	4925933.84	4382100.98
370	4925922.94	4382091.75
371	4925922.21	4382092.60
372	4925918.41	4382089.36
373	4925919.13	4382088.51
374	4925917.50	4382087.14
375	4925892.91	4382067.64
376	4925892.26	4382068.45
377	4925890.11	4382066.53
378	4925888.62	4382065.21
379	4925889.10	4382064.60
380	4925880.48	4382057.68
381	4925875.52	4382053.33
382	4925875.52	4382052.40
383	4925874.46	4382052.40
384	4925859.29	4382039.10
385	4925856.61	4382036.93
386	4925855.77	4382037.97
387	4925851.88	4382034.84
388	4925852.72	4382033.79
389	4925849.95	4382031.55
390	4925830.21	4382016.15
391	4925829.69	4382015.64
392	4925828.98	4382016.37
393	4925825.39	4382012.90
394	4925826.09	4382012.17
395	4925821.20	4382007.44
396	4925816.28	4382003.16
397	4925795.26	4382018.94
398	4925795.88	4382019.85
399	4925791.73	4382022.64
400	4925791.17	4382021.81
401	4925777.96	4382030.70
402	4925778.73	4382031.84
403	4925774.60	4382034.65
404	4925773.81	4382033.49
405	4925761.85	4382041.52
406	4925760.87	4382042.79
407	4925788.53	4382065.13

Изм.	Кол. уч.	Лист	№ док.	Подп.	Дата

48.2.2021-ДПТ

Лист

269

408	4925789.50	4382063.93
409	4925793.40	4382067.07
410	4925792.42	4382068.28
411	4925804.39	4382077.94
412	4925813.37	4382084.36
413	4925813.87	4382083.67
414	4925817.94	4382086.58
415	4925817.44	4382087.27
416	4925818.70	4382088.17
417	4925839.57	4382107.06
418	4925841.34	4382104.90
419	4925845.52	4382108.30
420	4925861.25	4382121.29
421	4925867.23	4382125.84
422	4925864.28	4382129.59
423	4925871.43	4382135.30
424	4925873.64	4382132.53
425	4925877.55	4382135.65
426	4925875.34	4382138.42
427	4925901.82	4382159.55
428	4925916.72	4382171.49
429	4925918.62	4382169.13
430	4925922.51	4382172.26
431	4925920.67	4382174.55
432	4925949.42	4382196.75
433	4925949.08	4382197.28
434	4925949.67	4382197.65
435	4925952.34	4382193.06
436	4925956.29	4382196.12
437	4925953.42	4382199.84
438	4925970.44	4382212.98
439	4925969.56	4382214.16
440	4925982.88	4382223.19
441	4925988.72	4382214.52
442	4925991.42	4382216.13
443	4925992.92	4382217.22
444	4925987.02	4382225.99
445	4926019.93	4382248.31
446	4926013.42	4382257.49
447	4926013.20	4382257.35
448	4926010.52	4382261.57
449	4925994.99	4382283.48
450	4925981.70	4382273.66
451	4925980.40	4382273.91
452	4925977.99	4382276.96
453	4925974.74	4382274.57
454	4925946.73	4382314.39
455	4925948.46	4382315.61
456	4925946.60	4382318.14
457	4925936.06	4382333.22
458	4925924.80	4382325.05
459	4925927.70	4382320.97
460	4925934.88	4382326.18
461	4925942.54	4382315.23
462	4925956.43	4382296.32
463	4925959.67	4382292.20
464	4925957.01	4382290.11
465	4925960.10	4382286.18
466	4925962.76	4382288.27
467	4925977.62	4382269.36
468	4925982.91	4382268.34
469	4925993.86	4382276.43
470	4926012.90	4382249.59
471	4926001.43	4382241.81
472	4925999.52	4382241.22
473	4925998.26	4382239.66
474	4925963.78	4382216.29
475	4925964.19	4382215.71
476	4925962.85	4382214.81
477	4925963.49	4382213.94
478	4925961.15	4382212.13
479	4925960.36	4382213.15
480	4925956.41	4382210.08
481	4925957.19	4382209.07
482	4925915.44	4382176.83
483	4925913.45	4382176.58

						48.2.2021-ДПТ	Лист
Изм.	Кол. уч.	Лист	№ док.	Подп.	Дата		270

484	4925912.74	4382174.71
485	4925898.70	4382163.45
486	4925896.48	4382161.68
487	4925896.37	4382160.70
488	4925895.39	4382160.81
489	4925857.29	4382130.41
490	4925860.41	4382126.42
491	4925850.96	4382118.66
492	4925848.26	4382121.94
493	4925844.40	4382118.77
494	4925847.09	4382115.49
495	4925842.33	4382111.58
496	4925840.11	4382114.29
497	4925833.06	4382107.91
498	4925833.55	4382107.37
499	4925833.04	4382106.90
500	4925832.54	4382107.44
501	4925818.09	4382094.37
502	4925816.98	4382095.60
503	4925814.07	4382092.99
504	4925813.21	4382092.32
505	4925814.27	4382091.15
506	4925801.36	4382081.92
507	4925795.16	4382076.91
508	4925795.08	4382075.98
509	4925794.11	4382076.06
510	4925784.71	4382068.47
511	4925784.04	4382069.29
512	4925782.68	4382068.20
513	4925781.92	4382069.21
514	4925779.36	4382067.12
515	4925780.82	4382065.33
516	4925759.54	4382048.15
517	4925757.15	4382051.34
518	4925748.80	4382044.47
519	4925740.31	4382047.24
520	4925733.82	4382044.33
521	4925734.26	4382043.76
522	4925731.56	4382042.33
523	4925730.99	4382042.03
524	4925730.18	4382043.16
525	4925716.81	4382064.28
526	4925716.33	4382065.12
527	4925716.50	4382065.89
528	4925715.87	4382065.33
529	4925712.53	4382069.97
530	4925712.28	4382069.81
531	4925710.99	4382064.22
532	4925726.03	4382040.36
533	4925730.23	4382034.54
534	4925734.25	4382037.52
535	4925732.66	4382039.72
536	4925740.89	4382044.95
537	4925750.44	4382041.83
538	4925738.13	4382032.15
539	4925735.35	4382035.99
540	4925731.34	4382033.01
541	4925737.12	4382025.00
542	4925755.74	4382039.62
543	4925756.81	4382038.90
544	4925757.72	4382039.63
545	4925784.10	4382022.40
546	4925783.07	4382021.15
547	4925790.79	4382015.95
548	4925799.12	4382009.77
549	4925798.10	4382008.53
550	4925806.57	4382002.45
551	4925806.65	4381994.77
552	4925801.52	4381990.41
553	4925800.65	4381991.52
554	4925798.58	4381989.87
555	4925794.22	4381995.35
556	4925796.33	4381997.02
557	4925795.63	4381997.91
558	4925793.00	4381995.96
559	4925790.54	4381999.32

Изм.	Кол. уч.	Лист	№ док.	Подп.	Дата

48.2.2021-ДПТ

Лист

271

560	4925788.35	4381996.66
561	4925796.53	4381986.41
562	4925777.91	4381968.57
563	4925778.98	4381966.87
564	4925781.96	4381962.81
565	4925796.28	4381943.30
566	4925803.35	4381933.66
567	4925810.42	4381924.01
568	4925817.67	4381914.12
569	4925831.65	4381894.63
570	4925839.99	4381882.82
571	4925845.70	4381873.77
572	4925857.14	4381855.62
573	4925864.60	4381841.11
574	4925871.19	4381827.80
575	4925873.51	4381822.25
576	4925896.24	4381784.55
577	4925891.00	4381780.37
578	4925892.26	4381775.47
579	4925944.74	4381703.40
580	4925960.70	4381704.74
1	4925976.19	4381690.98
Внутренний контур 1		
581	4925735.56	4382043.90
582	4925734.86	4382043.90
583	4925734.86	4382044.60
584	4925735.56	4382044.60
581	4925735.56	4382043.90
Внутренний контур 2		
585	4925796.33	4381986.68
586	4925795.71	4381987.46
587	4925796.49	4381988.08
588	4925797.11	4381987.30
585	4925796.33	4381986.68
Внутренний контур 3		
589	4925800.09	4381989.53
590	4925799.33	4381988.88
591	4925798.68	4381989.64
592	4925799.44	4381990.29
589	4925800.09	4381989.53
Внутренний контур 4		
593	4925800.29	4381989.65
594	4925799.68	4381990.44
595	4925800.48	4381991.05
596	4925801.08	4381990.25
593	4925800.29	4381989.65
Внутренний контур 5		
597	4925829.06	4381915.52
598	4925828.36	4381915.52
599	4925828.36	4381916.22
600	4925829.06	4381916.22
597	4925829.06	4381915.52
Внутренний контур 6		
601	4925830.34	4382014.08
602	4925829.64	4382014.08
603	4925829.64	4382014.78
604	4925830.34	4382014.78
601	4925830.34	4382014.08
Внутренний контур 7		
605	4925859.24	4382036.47
606	4925858.54	4382036.47
607	4925858.54	4382037.17
608	4925859.24	4382037.17
605	4925859.24	4382036.47
Внутренний контур 8		
609	4925874.82	4382142.97
610	4925874.12	4382142.97
611	4925874.12	4382143.67
612	4925874.82	4382143.67
609	4925874.82	4382142.97
Внутренний контур 9		
613	4925876.23	4382144.46
614	4925875.79	4382145.00
615	4925876.33	4382145.44
616	4925876.77	4382144.90
613	4925876.23	4382144.46

Изм.	Кол. уч.	Лист	№ док.	Подп.	Дата

Внутренний контур 10		
617	4925883.07	4382057.47
618	4925882.37	4382057.47
619	4925882.37	4382058.17
620	4925883.07	4382058.17
617	4925883.07	4382057.47
Внутренний контур 11		
621	4925897.48	4382157.46
622	4925896.78	4382157.46
623	4925896.78	4382158.16
624	4925897.48	4382158.16
621	4925897.48	4382157.46
Внутренний контур 12		
625	4925901.58	4381797.20
626	4925900.88	4381797.20
627	4925900.88	4381797.90
628	4925901.58	4381797.90
625	4925901.58	4381797.20
Внутренний контур 13		
629	4925915.17	4381904.73
630	4925914.47	4381904.73
631	4925914.47	4381905.43
632	4925915.17	4381905.43
629	4925915.17	4381904.73
Внутренний контур 14		
633	4925924.57	4381808.14
634	4925923.87	4381808.14
635	4925923.87	4381808.84
636	4925924.57	4381808.84
633	4925924.57	4381808.14
Внутренний контур 15		
637	4925939.40	4381925.29
638	4925938.70	4381925.29
639	4925938.70	4381925.99
640	4925939.40	4381925.99
637	4925939.40	4381925.29
Внутренний контур 16		
641	4925946.81	4381931.99
642	4925946.11	4381931.99
643	4925946.11	4381932.69
644	4925946.81	4381932.69
641	4925946.81	4381931.99
Внутренний контур 17		
645	4925965.85	4381950.11
646	4925965.15	4381950.11
647	4925965.15	4381950.81
648	4925965.85	4381950.81
645	4925965.85	4381950.11
Внутренний контур 18		
649	4926006.62	4382054.83
650	4926005.92	4382054.83
651	4926005.92	4382055.53
652	4926006.62	4382055.53
649	4926006.62	4382054.83
Внутренний контур 19		
653	4926014.73	4381989.54
654	4926014.03	4381989.54
655	4926014.03	4381990.24
656	4926014.73	4381990.24
653	4926014.73	4381989.54
Внутренний контур 20		
657	4926025.11	4382156.33
658	4926024.41	4382156.33
659	4926024.41	4382157.03
660	4926025.11	4382157.03
657	4926025.11	4382156.33
Внутренний контур 21		
661	4926025.40	4382164.54
662	4926024.70	4382164.54
663	4926024.70	4382165.24
664	4926025.40	4382165.24
661	4926025.40	4382164.54
Внутренний контур 22		
665	4926058.38	4381926.60
666	4926057.68	4381926.60
667	4926057.68	4381927.30

Изм.	Кол. уч.	Лист	№ док.	Подп.	Дата

48.2.2021-ДПТ

Лист

273

668	4926058.38	4381927.30
665	4926058.38	4381926.60
Внутренний контур 23		
669	4926062.86	4382096.18
670	4926062.16	4382096.18
671	4926062.16	4382096.88
672	4926062.86	4382096.88
669	4926062.86	4382096.18
Внутренний контур 24		
673	4926098.36	4382043.30
674	4926097.66	4382043.30
675	4926097.66	4382044.00
676	4926098.36	4382044.00
673	4926098.36	4382043.30

Перечень координат характерных точек границ образуемого земельного участка 91:00:000000:130:3У1, необходимого к образованию (на условиях аренды) для государственных или муниципальных нужд для эксплуатации линейного объекта

«Строительство кольцевого газопровода высокого давления от ГРС-1, через Балаклаву, Фиолент к бухте Казачья, г. Севастополь»

— Многоконтурный, состоящий из 27 контуров

— Назначение: Оповестительные столбики

— Площадь: 27 кв.м

91:00:000000:130:3У1(1) Условное обозначение в графической части : 495 Площадь=1.00 кв. м		
№ характерной точки	Х. м	У.м
1	4921776.75	4380343.69
2	4921776.75	4380344.69
3	4921775.75	4380344.69
4	4921775.75	4380343.69
1	4921776.75	4380343.69
91:00:000000:130:3У1(2) Условное обозначение в графической части :496 Площадь=1.00 кв. м		
№ характерной точки	Х. м	У.м
5	4921878.25	4380218.92
6	4921877.25	4380218.91
7	4921877.26	4380217.91
8	4921878.26	4380217.92
5	4921878.25	4380218.92
91:00:000000:130:3У1(3) Условное обозначение в графической части :497 Площадь=1.00 кв. м		
№ характерной точки	Х. м	У.м
9	4921882.96	4380211.95
10	4921881.96	4380211.93
11	4921881.97	4380210.93
12	4921882.97	4380210.95
9	4921882.96	4380211.95
91:00:000000:130:3У1(4) Условное обозначение в графической части :498 Площадь=1.00 кв. м		
№ характерной точки	Х. м	У.м
13	4921886.94	4380213.56
14	4921886.94	4380214.56
15	4921885.94	4380214.56
16	4921885.94	4380213.56
13	4921886.94	4380213.56
91:00:000000:130:3У1(5) Условное обозначение в графической части :499 Площадь=1.00 кв. м		
№ характерной точки	Х. м	У.м
17	4921903.52	4380191.78
18	4921902.52	4380191.77
19	4921902.53	4380190.77
20	4921903.53	4380190.78
17	4921903.52	4380191.78
91:00:000000:130:3У1(6) Условное обозначение в графической части :500 Площадь=1.00 кв. м		
№ характерной точки	Х. м	У.м
21	4921905.90	4380185.31
22	4921904.90	4380185.30
23	4921904.91	4380184.30

Изм.	Кол. уч.	Лист	№ док.	Подп.	Дата
------	----------	------	--------	-------	------

24	4921905.91	4380184.31
21	4921905.90	4380185.31
91:00:000000:130:ЗУ1(7) Условное обозначение в графической части :501 Площадь=1.00 кв. м		
№ характерной точки	Х. м	У.м
25	4921941.18	4380134.12
26	4921940.18	4380134.10
27	4921940.19	4380133.10
28	4921941.19	4380133.12
25	4921941.18	4380134.12
91:00:000000:130:ЗУ1(8) Условное обозначение в графической части :502 Площадь=1.00 кв. м		
№ характерной точки	Х. м	У.м
29	4921947.95	4380070.18
30	4921946.95	4380070.17
31	4921946.97	4380069.17
32	4921947.97	4380069.18
29	4921947.95	4380070.18
91:00:000000:130:ЗУ1(9) Условное обозначение в графической части :503 Площадь=1.00 кв. м		
№ характерной точки	Х. м	У.м
33	4921961.86	4380015.08
34	4921960.86	4380015.07
35	4921960.87	4380014.07
36	4921961.87	4380014.08
33	4921961.86	4380015.08
91:00:000000:130:ЗУ1(10) Условное обозначение в графической части :504 Площадь=1.00 кв. м		
№ характерной точки	Х. м	У.м
37	4921982.77	4379990.97
38	4921981.77	4379990.95
39	4921981.79	4379989.95
40	4921982.79	4379989.97
37	4921982.77	4379990.97
91:00:000000:130:ЗУ1(11) Условное обозначение в графической части :505 Площадь=1.00 кв. м		
№ характерной точки	Х. м	У.м
41	4922104.71	4379913.62
42	4922103.71	4379913.61
43	4922103.72	4379912.61
44	4922104.72	4379912.62
41	4922104.71	4379913.62
91:00:000000:130:ЗУ1(12) Условное обозначение в графической части :506 Площадь=1.00 кв. м		
№ характерной точки	Х. м	У.м
45	4922152.25	4379859.94
46	4922151.25	4379859.93
47	4922151.26	4379858.93
48	4922152.26	4379858.94
45	4922152.25	4379859.94
91:00:000000:130:ЗУ1(13) Условное обозначение в графической части :507 Площадь=1.00 кв. м		
№ характерной точки	Х. м	У.м
49	4922181.17	4379837.70
50	4922181.17	4379838.70
51	4922180.17	4379838.70
52	4922180.17	4379837.70
49	4922181.17	4379837.70
91:00:000000:130:ЗУ1(14) Условное обозначение в графической части :508 Площадь=1.00 кв. м		
№ характерной точки	Х. м	У.м
53	4922249.94	4379731.80
54	4922248.94	4379731.78
55	4922248.95	4379730.78
56	4922249.95	4379730.80
53	4922249.94	4379731.80

Изм.	Кол. уч.	Лист	№ док.	Подп.	Дата

48.2.2021-ДПТ

Лист

275

91:00:000000:130:3У1(15) Условное обозначение в графической части :509 Площадь=1.00 кв. м		
№ характерной точки	Х. м	У.м
57	4922251.05	4379689.90
58	4922250.05	4379689.90
59	4922250.05	4379688.90
60	4922251.05	4379688.90
57	4922251.05	4379689.90
91:00:000000:130:3У1(16) Условное обозначение в графической части :510 Площадь=1.00 кв. м		
№ характерной точки	Х. м	У.м
61	4922400.29	4378375.16
62	4922399.29	4378375.15
63	4922399.30	4378374.15
64	4922400.30	4378374.16
61	4922400.29	4378375.16
91:00:000000:130:3У1(17) Условное обозначение в графической части :511 Площадь=1.00 кв. м		
№ характерной точки	Х. м	У.м
65	4922409.12	4378350.72
66	4922408.12	4378350.71
67	4922408.14	4378349.71
68	4922409.14	4378349.72
65	4922409.12	4378350.72
91:00:000000:130:3У1(18) Условное обозначение в графической части :512 Площадь=1.00 кв. м		
№ характерной точки	Х. м	У.м
69	4922985.18	4377673.50
70	4922984.18	4377673.49
71	4922984.19	4377672.49
72	4922985.19	4377672.50
69	4922985.18	4377673.50
91:00:000000:130:3У1(19) Условное обозначение в графической части :513 Площадь=1.00 кв. м		
№ характерной точки	Х. м	У.м
73	4923005.75	4377628.96
74	4923004.75	4377628.94
75	4923004.77	4377627.94
76	4923005.77	4377627.96
73	4923005.75	4377628.96
91:00:000000:130:3У1(20) Условное обозначение в графической части :514 Площадь=1.00 кв. м		
№ характерной точки	Х. м	У.м
77	4923014.27	4377605.60
78	4923013.27	4377605.59
79	4923013.28	4377604.59
80	4923014.28	4377604.60
77	4923014.27	4377605.60
91:00:000000:130:3У1(21) Условное обозначение в графической части :515 Площадь=1.00 кв. м		
№ характерной точки	Х. м	У.м
81	4923089.20	4377402.15
82	4923090.20	4377402.15
83	4923090.20	4377403.15
84	4923089.20	4377403.15
81	4923089.20	4377402.15
91:00:000000:130:3У1(22) Условное обозначение в графической части :516 Площадь=1.00 кв. м		
№ характерной точки	Х. м	У.м
85	4923108.25	4377363.08
86	4923107.25	4377363.06
87	4923107.27	4377362.06
88	4923108.27	4377362.08
85	4923108.25	4377363.08
91:00:000000:130:3У1(23) Условное обозначение в графической части :517		

Изм.	Кол. уч.	Лист	№ док.	Подп.	Дата

48.2.2021-ДПТ

Лист

276

Площадь=1.00 кв. м		
№ характерной точки	Х. м	У.м
89	4923117.97	4377338.15
90	4923116.97	4377338.14
91	4923116.98	4377337.14
92	4923117.98	4377337.15
89	4923117.97	4377338.15
91:00:000000:130:3У1(24) Условное обозначение в графической части :518 Площадь=1.00 кв. м		
№ характерной точки	Х. м	У.м
93	4923130.91	4377310.58
94	4923129.91	4377310.57
95	4923129.92	4377309.57
96	4923130.92	4377309.58
93	4923130.91	4377310.58
91:00:000000:130:3У1(25) Условное обозначение в графической части :519 Площадь=1.00 кв. м		
№ характерной точки	Х. м	У.м
97	4923138.71	4377299.26
98	4923137.71	4377299.25
99	4923137.73	4377298.25
100	4923138.73	4377298.26
97	4923138.71	4377299.26
91:00:000000:130:3У1(26) Условное обозначение в графической части :520 Площадь=1.00 кв. м		
№ характерной точки	Х. м	У.м
101	4923154.25	4377276.70
102	4923153.25	4377276.68
103	4923153.26	4377275.68
104	4923154.26	4377275.70
101	4923154.25	4377276.70
91:00:000000:130:3У1(27) Условное обозначение в графической части :521 Площадь=1.00 кв. м		
№ характерной точки	Х. м	У.м
105	4923160.75	4377264.74
106	4923159.75	4377264.72
107	4923159.77	4377263.72
108	4923160.77	4377263.74
105	4923160.75	4377264.74

Перечень координат характерных точек границ образуемого земельного участка 91:00:000000:130:3У2,
необходимого к образованию (на условиях аренды)
для государственных или муниципальных нужд для эксплуатации линейного объекта
«Строительство кольцевого газопровода высокого давления от ГРС-1, через Балаклаву,
Фиолент к бухте Казачья, г. Севастополь»
— Многоконтурный, состоящий из 23 контуров
— Назначение: Контрольно-измерительные пункты
— Площадь: 23 кв.м

91:00:000000:130:3У2(1) Условное обозначение в графической части: 522 Площадь=1.00 кв. м		
№ характерной точки	Х. м	У.м
1	4921780.06	4380347.73
2	4921780.97	4380348.16
3	4921780.53	4380349.06
4	4921779.63	4380348.63
1	4921780.06	4380347.73
91:00:000000:130:3У2(2) Условное обозначение в графической части: 523 Площадь=1.00 кв. м		
№ характерной точки	Х. м	У.м
5	4921796.86	4380313.77
6	4921797.85	4380313.83
7	4921797.79	4380314.84
8	4921796.79	4380314.76
5	4921796.86	4380313.77
91:00:000000:130:3У2(3) Условное обозначение в графической части: 524 Площадь=1.00 кв. м		
№ характерной точки	Х. м	У.м
9	4921905.58	4380183.07

Изм.	Кол. уч.	Лист	№ док.	Подп.	Дата
------	----------	------	--------	-------	------

48.2.2021-ДПТ

Лист

277

10	4921906.57	4380183.13
11	4921906.51	4380184.14
12	4921905.51	4380184.06
9	4921905.58	4380183.07
91:00:000000:130:3У2(4) Условное обозначение в графической части: 525 Площадь=1.00 кв. м		
№ характерной точки	Х. м	У.м
13	4921954.42	4380008.57
14	4921955.24	4380009.14
15	4921954.67	4380009.96
16	4921953.85	4380009.39
13	4921954.42	4380008.57
91:00:000000:130:3У2(5) Условное обозначение в графической части: 526 Площадь=1.00 кв. м		
№ характерной точки	Х. м	У.м
17	4922105.20	4379909.41
18	4922106.19	4379909.47
19	4922106.13	4379910.48
20	4922105.13	4379910.40
17	4922105.20	4379909.41
91:00:000000:130:3У2(6) Условное обозначение в графической части: 527 Площадь=1.00 кв. м		
№ характерной точки	Х. м	У.м
21	4922250.34	4379683.29
22	4922250.52	4379684.28
23	4922249.53	4379684.44
24	4922249.36	4379683.46
21	4922250.34	4379683.29
91:00:000000:130:3У2(7) Условное обозначение в графической части: 528 Площадь=1.00 кв. м		
№ характерной точки	Х. м	У.м
25	4922152.82	4379098.08
26	4922153.02	4379099.06
27	4922152.04	4379099.26
28	4922151.84	4379098.28
25	4922152.82	4379098.08
91:00:000000:130:3У2(8) Условное обозначение в графической части: 529 Площадь=1.00 кв. м		
№ характерной точки	Х. м	У.м
29	4922148.56	4379078.04
30	4922148.76	4379079.01
31	4922149.74	4379078.81
32	4922149.54	4379077.82
29	4922148.56	4379078.04
91:00:000000:130:3У2(9) Условное обозначение в графической части: 530 Площадь=1.00 кв. м		
№ характерной точки	Х. м	У.м
33	4922378.61	4378431.22
34	4922379.51	4378431.66
35	4922379.07	4378432.56
36	4922378.17	4378432.12
33	4922378.61	4378431.22
91:00:000000:130:3У2(10) Условное обозначение в графической части: 531 Площадь=1.00 кв. м		
№ характерной точки	Х. м	У.м
37	4922386.13	4378414.36
38	4922387.03	4378414.80
39	4922386.59	4378415.70
40	4922385.69	4378415.26
37	4922386.13	4378414.36
91:00:000000:130:3У2(11) Условное обозначение в графической части: 532 Площадь=1.00 кв. м		
№ характерной точки	Х. м	У.м
41	4922389.58	4378395.60
42	4922390.44	4378396.10
43	4922389.94	4378396.97

Изм.	Кол. уч.	Лист	№ док.	Подп.	Дата

48.2.2021-ДПТ

Лист

278

44	4922389.08	4378396.47
41	4922389.58	4378395.60
91:00:000000:130:3У2(12) Условное обозначение в графической части: 533 Площадь=1.00 кв. м		
№ характерной точки	Х. м	У.м
45	4922393.30	4378385.97
46	4922394.22	4378386.36
47	4922393.82	4378387.29
48	4922392.91	4378386.88
45	4922393.30	4378385.97
91:00:000000:130:3У2(13) Условное обозначение в графической части: 534 Площадь=1.00 кв. м		
№ характерной точки	Х. м	У.м
49	4922399.72	4378371.06
50	4922399.29	4378371.96
51	4922400.19	4378372.40
52	4922400.62	4378371.50
49	4922399.72	4378371.06
91:00:000000:130:3У2(14) Условное обозначение в графической части: 535 Площадь=1.00 кв. м		
№ характерной точки	Х. м	У.м
53	4922415.70	4378331.36
54	4922416.60	4378331.80
55	4922416.16	4378332.70
56	4922415.26	4378332.26
53	4922415.70	4378331.36
91:00:000000:130:3У2(15) Условное обозначение в графической части: 536 Площадь=1.00 кв. м		
№ характерной точки	Х. м	У.м
57	4922430.98	4378300.48
58	4922431.88	4378300.91
59	4922431.44	4378301.81
60	4922430.54	4378301.38
57	4922430.98	4378300.48
91:00:000000:130:3У2(16) Условное обозначение в графической части: 537 Площадь=1.00 кв. м		
61	4922907.44	4377886.66
62	4922908.36	4377887.05
63	4922907.98	4377887.97
64	4922907.05	4377887.58
61	4922907.44	4377886.66
91:00:000000:130:3У2(17) Условное обозначение в графической части: 538 Площадь=1.00 кв. м		
№ характерной точки	Х. м	У.м
65	4922985.88	4377671.50
66	4922985.49	4377672.42
67	4922986.41	4377672.81
68	4922986.80	4377671.89
65	4922985.88	4377671.50
91:00:000000:130:3У2(18) Условное обозначение в графической части: 539 Площадь=1.00 кв. м		
№ характерной точки	Х. м	У.м
69	4922992.10	4377655.55
70	4922993.02	4377655.94
71	4922992.63	4377656.86
72	4922991.71	4377656.47
69	4922992.10	4377655.55
91:00:000000:130:3У2(19) Условное обозначение в графической части: 540 Площадь=1.00 кв. м		
№ характерной точки	Х. м	У.м
73	4923000.98	4377634.22
74	4923001.90	4377634.61
75	4923001.51	4377635.53
76	4923000.59	4377635.14
73	4923000.98	4377634.22
91:00:000000:130:3У2(20)		

Изм.	Кол. уч.	Лист	№ док.	Подп.	Дата

48.2.2021-ДПТ

Лист

279

Условное обозначение в графической части: 541 Площадь=1.00 кв. м		
№ характерной точки	Х. м	У.м
77	4923015.00	4377604.03
78	4923015.92	4377604.42
79	4923015.53	4377605.34
80	4923014.61	4377604.95
77	4923015.00	4377604.03
91:00:000000:130:3У2(21) Условное обозначение в графической части: 542 Площадь=1.00 кв. м		
№ характерной точки	Х. м	У.м
81	4923092.79	4377403.04
82	4923093.71	4377403.43
83	4923093.32	4377404.35
84	4923092.40	4377403.96
81	4923092.79	4377403.04
91:00:000000:130:3У2(22) Условное обозначение в графической части: 543 Площадь=1.00 кв. м		
№ характерной точки	Х. м	У.м
85	4923098.12	4377381.88
86	4923097.73	4377382.80
87	4923098.65	4377383.19
88	4923099.04	4377382.27
85	4923098.12	4377381.88
91:00:000000:130:3У2(23) Условное обозначение в графической части: 544 Площадь=1.00 кв. м		
№ характерной точки	Х. м	У.м
89	4923104.15	4377369.48
90	4923103.76	4377370.40
91	4923104.68	4377370.79
92	4923105.07	4377369.87
89	4923104.15	4377369.48

Перечень координат характерных точек границ образуемого земельного участка 91:00:000000:130:3У3, необходимого к образованию (на условиях аренды) для государственных или муниципальных нужд для эксплуатации линейного объекта «Строительство кольцевого газопровода высокого давления от ГРС-1, через Балаклаву, Фиолент к бухте Казачья, г. Севастополь»
— Многоконтурный, состоящий из 39 контуров
— Назначение: Коверы
— Площадь: 39 кв.м

91:00:000000:130:3У3(1) Условное обозначение в графической части: 545 Площадь=1.00 кв. м		
№ характерной точки	Х. м	У.м
1	4921781.88	4380348.52
2	4921781.88	4380349.52
3	4921780.88	4380349.52
4	4921780.88	4380348.52
1	4921781.88	4380348.52
91:00:000000:130:3У3(2) Условное обозначение в графической части: 546 Площадь=1.00 кв. м		
№ характерной точки	Х. м	У.м
5	4921775.37	4380343.77
6	4921775.37	4380344.77
7	4921774.37	4380344.77
8	4921774.37	4380343.77
5	4921775.37	4380343.77
91:00:000000:130:3У3(3) Условное обозначение в графической части: 547 Площадь=1.00 кв. м		
№ характерной точки	Х. м	У.м
9	4921779.72	4380338.88
10	4921778.72	4380338.92
11	4921778.68	4380337.92
12	4921779.68	4380337.88
9	4921779.72	4380338.88
91:00:000000:130:3У3(4) Условное обозначение в графической части: 548 Площадь=1.00 кв. м		
№ характерной точки	Х. м	У.м

Изм.	Кол. уч.	Лист	№ док.	Подп.	Дата
------	----------	------	--------	-------	------

48.2.2021-ДПТ

Лист

280

13	4921780.80	4380336.14
14	4921780.80	4380337.14
15	4921779.80	4380337.14
16	4921779.80	4380336.14
13	4921780.80	4380336.14
91:00:000000:130:3У3(5) Условное обозначение в графической части: 549 Площадь=1.00 кв. м		
№ характерной точки	Х. м	У.м
17	4921796.87	4380315.27
18	4921796.87	4380316.27
19	4921795.87	4380316.27
20	4921795.87	4380315.27
17	4921796.87	4380315.27
91:00:000000:130:3У3(6) Условное обозначение в графической части: 550 Площадь=1.00 кв. м		
№ характерной точки	Х. м	У.м
21	4921883.04	4380209.55
22	4921883.04	4380210.55
23	4921882.04	4380210.55
24	4921882.04	4380209.55
21	4921883.04	4380209.55
91:00:000000:130:3У3(7) Условное обозначение в графической части: 551 Площадь=1.00 кв. м		
№ характерной точки	Х. м	У.м
25	4921886.86	4380212.42
26	4921886.86	4380213.42
27	4921885.86	4380213.42
28	4921885.86	4380212.42
25	4921886.86	4380212.42
91:00:000000:130:3У3(8) Условное обозначение в графической части: 552 Площадь=1.00 кв. м		
№ характерной точки	Х. м	У.м
29	4921888.49	4380208.98
30	4921889.49	4380208.98
31	4921889.49	4380209.98
32	4921888.49	4380209.98
29	4921888.49	4380208.98
91:00:000000:130:3У3(9) Условное обозначение в графической части: 553 Площадь=1.00 кв. м		
№ характерной точки	Х. м	У.м
33	4921905.41	4380184.18
34	4921904.41	4380184.22
35	4921904.37	4380183.22
36	4921905.37	4380183.18
33	4921905.41	4380184.18
91:00:000000:130:3У3(10) Условное обозначение в графической части: 554 Площадь=1.00 кв. м		
№ характерной точки	Х. м	У.м
37	4921909.53	4380184.50
38	4921908.53	4380184.54
39	4921908.49	4380183.54
40	4921909.49	4380183.50
37	4921909.53	4380184.50
91:00:000000:130:3У3(11) Условное обозначение в графической части: 555 Площадь=1.00 кв. м		
№ характерной точки	Х. м	У.м
41	4921942.23	4380116.89
42	4921941.23	4380116.93
43	4921941.19	4380115.93
44	4921942.19	4380115.89
41	4921942.23	4380116.89
91:00:000000:130:3У3(12) Условное обозначение в графической части: 556 Площадь=1.00 кв. м		
№ характерной точки	Х. м	У.м
45	4922181.10	4379836.65
46	4922181.10	4379837.65

Изм.	Кол. уч.	Лист	№ док.	Подп.	Дата

48.2.2021-ДПТ

Лист

281

47	4922180.10	4379837.65
48	4922180.10	4379836.65
45	4922181.10	4379836.65
91:00:000000:130:3У3(13) Условное обозначение в графической части: 557 Площадь=1.00 кв. м		
№ характерной точки	Х. м	У.м
49	4922219.65	4379777.48
50	4922218.65	4379777.52
51	4922218.61	4379776.52
52	4922219.61	4379776.48
49	4922219.65	4379777.48
91:00:000000:130:3У3(14) Условное обозначение в графической части: 558 Площадь=1.00 кв. м		
№ характерной точки	Х. м	У.м
53	4922249.34	4379680.44
54	4922249.34	4379681.44
55	4922248.34	4379681.44
56	4922248.34	4379680.44
53	4922249.34	4379680.44
91:00:000000:130:3У3(15) Условное обозначение в графической части: 559 Площадь=1.00 кв. м		
№ характерной точки	Х. м	У.м
57	4922192.00	4379359.20
58	4922192.00	4379360.20
59	4922191.00	4379360.20
60	4922191.00	4379359.20
57	4922192.00	4379359.20
91:00:000000:130:3У3(16) Условное обозначение в графической части: 560 Площадь=1.00 кв. м		
№ характерной точки	Х. м	У.м
61	4922182.91	4379299.19
62	4922182.91	4379300.19
63	4922181.91	4379300.19
64	4922181.91	4379299.19
61	4922182.91	4379299.19
91:00:000000:130:3У3(17) Условное обозначение в графической части: 561 Площадь=1.00 кв. м		
№ характерной точки	Х. м	У.м
65	4922172.97	4379230.10
66	4922171.97	4379230.13
67	4922171.93	4379229.14
68	4922172.93	4379229.10
65	4922172.97	4379230.10
91:00:000000:130:3У3(18) Условное обозначение в графической части: 562 Площадь=1.00 кв. м		
№ характерной точки	Х. м	У.м
69	4922151.90	4379099.34
70	4922152.90	4379099.34
71	4922152.90	4379100.34
72	4922151.90	4379100.34
69	4922151.90	4379099.34
91:00:000000:130:3У3(19) Условное обозначение в графической части: 563 Площадь=1.00 кв. м		
№ характерной точки	Х. м	У.м
73	4922151.87	4379092.20
74	4922150.87	4379092.24
75	4922150.84	4379091.24
76	4922151.84	4379091.20
73	4922151.87	4379092.20
91:00:000000:130:3У3(20) Условное обозначение в графической части: 564 Площадь=1.00 кв. м		
№ характерной точки	Х. м	У.м
77	4922378.72	4378431.01
78	4922379.20	4378430.13
79	4922380.08	4378430.61
80	4922379.60	4378431.49

Изм.	Кол. уч.	Лист	№ док.	Подп.	Дата

77	4922378.72	4378431.01
91:00:000000:130:3У3(21) Условное обозначение в графической части: 565 Площадь=1.00 кв. м		
№ характерной точки	Х. м	У.м
81	4922390.36	4378394.58
82	4922390.36	4378395.58
83	4922389.36	4378395.58
84	4922389.36	4378394.58
81	4922390.36	4378394.58
91:00:000000:130:3У3(22) Условное обозначение в графической части: 566 Площадь=1.00 кв. м		
№ характерной точки	Х. м	У.м
85	4922396.19	4378381.55
86	4922396.19	4378382.55
87	4922395.19	4378382.55
88	4922395.19	4378381.55
85	4922396.19	4378381.55
91:00:000000:130:3У3(23) Условное обозначение в графической части: 567 Площадь=1.00 кв. м		
№ характерной точки	Х. м	У.м
89	4922399.88	4378369.87
90	4922400.88	4378369.87
91	4922400.88	4378370.87
92	4922399.88	4378370.87
89	4922399.88	4378369.87
91:00:000000:130:3У3(24) Условное обозначение в графической части: 568 Площадь=1.00 кв. м		
№ характерной точки	Х. м	У.м
93	4922415.51	4378333.77
94	4922415.51	4378334.77
95	4922414.51	4378334.77
96	4922414.51	4378333.77
93	4922415.51	4378333.77
91:00:000000:130:3У3(25) Условное обозначение в графической части: 569 Площадь=1.00 кв. м		
№ характерной точки	Х. м	У.м
97	4922417.37	4378329.39
98	4922417.37	4378330.39
99	4922416.37	4378330.39
100	4922416.37	4378329.39
97	4922417.37	4378329.39
91:00:000000:130:3У3(26) Условное обозначение в графической части: 570 Площадь=1.00 кв. м		
№ характерной точки	Х. м	У.м
101	4922431.43	4378301.88
102	4922431.43	4378302.88
103	4922430.43	4378302.88
104	4922430.43	4378301.88
101	4922431.43	4378301.88
91:00:000000:130:3У3(27) Условное обозначение в графической части: 849 Площадь=1.00 кв. м		
№ характерной точки	Х. м	У.м
105	4922909.11	4377885.88
106	4922909.11	4377886.88
107	4922908.11	4377886.88
108	4922908.11	4377885.88
105	4922909.11	4377885.88
91:00:000000:130:3У3(28) Условное обозначение в графической части: 850 Площадь=1.00 кв. м		
№ характерной точки	Х. м	У.м
109	4922989.92	4377676.30
110	4922988.92	4377676.33
111	4922988.88	4377675.33
112	4922989.88	4377675.30
109	4922989.92	4377676.30
91:00:000000:130:3У3(29)		

Изм.	Кол. уч.	Лист	№ док.	Подп.	Дата

48.2.2021-ДПТ

Лист

283

Условное обозначение в графической части: 851 Площадь=1.00 кв. м		
№ характерной точки	Х. м	У.м
113	4922988.33	4377675.72
114	4922987.33	4377675.76
115	4922987.29	4377674.76
116	4922988.29	4377674.72
113	4922988.33	4377675.72
91:00:000000:130:ЗУ3(30) Условное обозначение в графической части: 852 Площадь=1.00 кв. м		
№ характерной точки	Х. м	У.м
117	4922985.60	4377674.69
118	4922984.60	4377674.73
119	4922984.56	4377673.73
120	4922985.56	4377673.69
117	4922985.60	4377674.69
91:00:000000:130:ЗУ3(31) Условное обозначение в графической части: 853 Площадь=1.00 кв. м		
№ характерной точки	Х. м	У.м
121	4922986.25	4377669.37
122	4922987.25	4377669.37
123	4922987.25	4377670.37
124	4922986.25	4377670.37
121	4922986.25	4377669.37
91:00:000000:130:ЗУ3(32) Условное обозначение в графической части: 854 Площадь=1.00 кв. м		
№ характерной точки	Х. м	У.м
125	4922990.99	4377659.95
126	4922990.99	4377660.95
127	4922989.99	4377660.95
128	4922989.99	4377659.95
125	4922990.99	4377659.95
91:00:000000:130:ЗУ3(33) Условное обозначение в графической части: 855 Площадь=1.00 кв. м		
№ характерной точки	Х. м	У.м
129	4922993.71	4377653.14
130	4922993.71	4377654.14
131	4922992.71	4377654.14
132	4922992.71	4377653.14
129	4922993.71	4377653.14
91:00:000000:130:ЗУ3(34) Условное обозначение в графической части: 856 Площадь=1.00 кв. м		
№ характерной точки	Х. м	У.м
133	4923001.48	4377635.57
134	4923001.48	4377636.57
135	4923000.48	4377636.57
136	4923000.48	4377635.57
133	4923001.48	4377635.57
91:00:000000:130:ЗУ3(35) Условное обозначение в графической части: 857 Площадь=1.00 кв. м		
№ характерной точки	Х. м	У.м
137	4923013.80	4377603.44
138	4923013.80	4377604.44
139	4923012.80	4377604.44
140	4923012.80	4377603.44
137	4923013.80	4377603.44
91:00:000000:130:ЗУ3(36) Условное обозначение в графической части: 858 Площадь=1.00 кв. м		
№ характерной точки	Х. м	У.м
141	4923091.32	4377402.12
142	4923091.32	4377403.12
143	4923090.32	4377403.12
144	4923090.32	4377402.12
141	4923091.32	4377402.12
91:00:000000:130:ЗУ3(37) Условное обозначение в графической части: 859 Площадь=1.00 кв. м		

Изм.	Кол. уч.	Лист	№ док.	Подп.	Дата
------	----------	------	--------	-------	------

48.2.2021-ДПТ

Лист

284

№ характерной точки	X. м	Y. м
145	4923098.79	4377384.09
146	4923098.79	4377385.09
147	4923097.79	4377385.09
148	4923097.79	4377384.09
145	4923098.79	4377384.09
91:00:000000:130:ЗУЗ(38) Условное обозначение в графической части: 860 Площадь=1.00 кв. м		
№ характерной точки	X. м	Y. м
149	4923151.33	4377279.56
150	4923150.33	4377279.60
151	4923150.29	4377278.60
152	4923151.29	4377278.56
149	4923151.33	4377279.56
91:00:000000:130:ЗУЗ(39) Условное обозначение в графической части: 861 Площадь=1.00 кв. м		
№ характерной точки	X. м	Y. м
153	4923182.19	4377238.28
154	4923181.19	4377238.31
155	4923181.15	4377237.32
156	4923182.15	4377237.28
153	4923182.19	4377238.28

Перечень координат характерных точек границ образуемого земельного участка 91:00:000000:130
(остаток исходного земельного участка после раздела)
— Площадь 38443 кв.м

— Многоконтурный, состоящий из 5 контуров

№ характерной точки	X. м	Y. м
91:00:000000:130(1), площадь 138.48 кв. м		
1	4922237.15	4378644.38
2	4922173.80	4378728.67
3	4922173.79	4378725.71
4	4922236.45	4378643.88
1	4922237.15	4378644.38
91:00:000000:130(2), площадь 1421.30 кв. м		
1	4922671.40	4377956.91
2	4922503.54	4378137.66
3	4922504.62	4378134.57
4	4922512.92	4378119.35
5	4922528.77	4378099.42
6	4922551.92	4378075.66
7	4922586.00	4378039.22
8	4922620.23	4378002.61
9	4922642.54	4377979.81
10	4922669.94	4377957.42
1	4922671.40	4377956.91
91:00:000000:130(3), площадь 7195.72 кв. м		
1	4923250.37	4377143.89
2	4923257.72	4377150.70
3	4923139.97	4377296.25
4	4922898.12	4377923.73
5	4922885.37	4377936.78
6	4922865.19	4377946.95
7	4922692.96	4377949.38
8	4922698.23	4377947.54
9	4922735.23	4377946.61
10	4922749.48	4377946.26
11	4922769.71	4377944.50
12	4922801.59	4377944.81
13	4922849.11	4377943.59
14	4922867.59	4377938.88
15	4922878.79	4377932.73
16	4922887.43	4377924.69
17	4922895.58	4377912.43
18	4922900.70	4377902.00
19	4922913.91	4377867.92
20	4922927.27	4377833.45
21	4922938.95	4377802.97
22	4922949.29	4377780.25
23	4922977.25	4377709.91
24	4922986.12	4377683.46
25	4922978.85	4377678.16
26	4922997.31	4377627.56
27	4923000.44	4377631.53

Изм.	Кол. уч.	Лист	№ док.	Подп.	Дата
------	----------	------	--------	-------	------

28	4923010.19	4377605.67
29	4923012.33	4377602.52
30	4923018.44	4377586.16
31	4923023.95	4377571.21
32	4923027.16	4377563.26
33	4923035.92	4377544.00
34	4923044.05	4377525.95
35	4923045.38	4377522.10
36	4923056.16	4377490.54
37	4923060.78	4377477.79
38	4923062.01	4377474.62
39	4923065.62	4377464.87
40	4923065.44	4377457.63
41	4923075.28	4377432.34
42	4923079.85	4377420.07
43	4923090.27	4377393.27
44	4923093.40	4377394.50
45	4923094.34	4377390.14
46	4923095.39	4377384.82
47	4923099.29	4377376.89
48	4923103.93	4377365.55
49	4923117.56	4377329.05
50	4923121.29	4377323.30
51	4923128.58	4377306.48
52	4923130.83	4377303.06
53	4923143.07	4377284.34
54	4923140.86	4377280.95
55	4923141.30	4377280.12
56	4923137.20	4377275.96
57	4923139.44	4377273.34
58	4923143.91	4377278.24
59	4923181.78	4377233.45
60	4923177.48	4377228.94
61	4923179.76	4377226.28
62	4923182.77	4377229.48
63	4923216.23	4377192.71
64	4923252.84	4377151.18
65	4923248.65	4377145.89
1	4923250.37	4377143.89
Внутренний контур 1		
66	4922907.44	4377886.66
67	4922907.05	4377887.58
68	4922907.98	4377887.97
69	4922908.36	4377887.05
66	4922907.44	4377886.66
Внутренний контур 2		
70	4922909.11	4377885.88
71	4922908.11	4377885.88
72	4922908.11	4377886.88
73	4922909.11	4377886.88
70	4922909.11	4377885.88
Внутренний контур 3		
74	4922985.18	4377673.50
75	4922985.19	4377672.50
76	4922984.19	4377672.49
77	4922984.18	4377673.49
74	4922985.18	4377673.50
Внутренний контур 4		
78	4922985.60	4377674.69
79	4922985.56	4377673.69
80	4922984.56	4377673.73
81	4922984.60	4377674.73
78	4922985.60	4377674.69
Внутренний контур 5		
82	4922985.88	4377671.50
83	4922985.49	4377672.42
84	4922986.41	4377672.81
85	4922986.80	4377671.89
82	4922985.88	4377671.50
Внутренний контур 6		
86	4922986.25	4377669.37
87	4922986.25	4377670.37
88	4922987.25	4377670.37
89	4922987.25	4377669.37
86	4922986.25	4377669.37
Внутренний контур 7		

Изм.	Кол. уч.	Лист	№ док.	Подп.	Дата

48.2.2021-ДПТ

Лист

286

90	4922988.33	4377675.72
91	4922988.29	4377674.72
92	4922987.29	4377674.76
93	4922987.33	4377675.76
90	4922988.33	4377675.72
Внутренний контур 8		
94	4922989.92	4377676.30
95	4922989.88	4377675.30
96	4922988.88	4377675.33
97	4922988.92	4377676.33
94	4922989.92	4377676.30
Внутренний контур 9		
98	4922990.99	4377659.95
99	4922989.99	4377659.95
100	4922989.99	4377660.95
101	4922990.99	4377660.95
98	4922990.99	4377659.95
Внутренний контур 10		
102	4922992.10	4377655.55
103	4922991.71	4377656.47
104	4922992.63	4377656.86
105	4922993.02	4377655.94
102	4922992.10	4377655.55
Внутренний контур 11		
106	4922993.71	4377653.14
107	4922992.71	4377653.14
108	4922992.71	4377654.14
109	4922993.71	4377654.14
106	4922993.71	4377653.14
Внутренний контур 12		
110	4923001.48	4377635.57
111	4923000.48	4377635.57
112	4923000.48	4377636.57
113	4923001.48	4377636.57
110	4923001.48	4377635.57
Внутренний контур 13		
114	4923000.98	4377634.22
115	4923000.59	4377635.14
116	4923001.51	4377635.53
117	4923001.90	4377634.61
114	4923000.98	4377634.22
Внутренний контур 14		
118	4923005.75	4377628.96
119	4923005.77	4377627.96
120	4923004.77	4377627.94
121	4923004.75	4377628.94
118	4923005.75	4377628.96
Внутренний контур 15		
122	4923013.80	4377603.44
123	4923012.80	4377603.44
124	4923012.80	4377604.44
125	4923013.80	4377604.44
122	4923013.80	4377603.44
Внутренний контур 16		
126	4923014.27	4377605.60
127	4923014.28	4377604.60
128	4923013.28	4377604.59
129	4923013.27	4377605.59
126	4923014.27	4377605.60
Внутренний контур 17		
130	4923015.00	4377604.03
131	4923014.61	4377604.95
132	4923015.53	4377605.34
133	4923015.92	4377604.42
130	4923015.00	4377604.03
Внутренний контур 18		
134	4923089.20	4377402.15
135	4923089.20	4377403.15
136	4923090.20	4377403.15
137	4923090.20	4377402.15
134	4923089.20	4377402.15
Внутренний контур 19		
138	4923091.32	4377402.12
139	4923090.32	4377402.12
140	4923090.32	4377403.12
141	4923091.32	4377403.12

Изм.	Кол. уч.	Лист	№ док.	Подп.	Дата

48.2.2021-ДПТ

Лист

287

138	4923091.32	4377402.12
Внутренний контур 20		
142	4923092.79	4377403.04
143	4923092.40	4377403.96
144	4923093.32	4377404.35
145	4923093.71	4377403.43
142	4923092.79	4377403.04
Внутренний контур 21		
146	4923098.12	4377381.88
147	4923097.73	4377382.80
148	4923098.65	4377383.19
149	4923099.04	4377382.27
146	4923098.12	4377381.88
Внутренний контур 22		
150	4923098.79	4377384.09
151	4923097.79	4377384.09
152	4923097.79	4377385.09
153	4923098.79	4377385.09
150	4923098.79	4377384.09
Внутренний контур 23		
154	4923104.15	4377369.48
155	4923103.76	4377370.40
156	4923104.68	4377370.79
157	4923105.07	4377369.87
154	4923104.15	4377369.48
Внутренний контур 24		
158	4923108.25	4377363.08
159	4923108.27	4377362.08
160	4923107.27	4377362.06
161	4923107.25	4377363.06
158	4923108.25	4377363.08
Внутренний контур 25		
162	4923117.97	4377338.15
163	4923117.98	4377337.15
164	4923116.98	4377337.14
165	4923116.97	4377338.14
162	4923117.97	4377338.15
Внутренний контур 26		
166	4923130.91	4377310.58
167	4923130.92	4377309.58
168	4923129.92	4377309.57
169	4923129.91	4377310.57
166	4923130.91	4377310.58
Внутренний контур 27		
170	4923138.71	4377299.26
171	4923138.73	4377298.26
172	4923137.73	4377298.25
173	4923137.71	4377299.25
170	4923138.71	4377299.26
Внутренний контур 28		
174	4923151.33	4377279.56
175	4923151.29	4377278.56
176	4923150.29	4377278.60
177	4923150.33	4377279.60
174	4923151.33	4377279.56
Внутренний контур 29		
178	4923154.25	4377276.70
179	4923154.26	4377275.70
180	4923153.26	4377275.68
181	4923153.25	4377276.68
178	4923154.25	4377276.70
Внутренний контур 30		
182	4923160.75	4377264.74
183	4923160.77	4377263.74
184	4923159.77	4377263.72
185	4923159.75	4377264.72
182	4923160.75	4377264.74
Внутренний контур 31		
186	4923182.19	4377238.28
187	4923182.15	4377237.28
188	4923181.15	4377237.32
189	4923181.19	4377238.31
186	4923182.19	4377238.28
91:00:000000:130(4), площадь 26948.10 кв.м		
1	4921783.55	4380345.84
2	4921777.52	4380361.41

Изм.	Кол. уч.	Лист	№ док.	Подп.	Дата

3	4921768.97	4380372.44
4	4921764.29	4380378.48
5	4921757.70	4380375.86
6	4921762.81	4380364.73
7	4921758.57	4380354.49
8	4921759.96	4380351.00
9	4921766.03	4380335.76
10	4921791.63	4380303.16
11	4921816.33	4380271.70
12	4921845.21	4380234.92
13	4921851.75	4380226.59
14	4921873.82	4380198.48
15	4921870.76	4380196.49
16	4921857.98	4380189.38
17	4921851.20	4380186.15
18	4921833.34	4380179.65
19	4921823.37	4380176.66
20	4921802.53	4380168.85
21	4921797.93	4380167.06
22	4921772.46	4380157.82
23	4921752.08	4380150.61
24	4921742.05	4380147.17
25	4921725.64	4380142.52
26	4921718.80	4380140.59
27	4921719.12	4380139.47
28	4921715.89	4380138.56
29	4921712.87	4380137.82
30	4921695.36	4380133.40
31	4921679.81	4380129.77
32	4921675.42	4380126.76
33	4921665.60	4380124.84
34	4921618.65	4380114.52
35	4921610.30	4380112.10
36	4921601.70	4380110.68
37	4921595.02	4380109.57
38	4921569.60	4380107.63
39	4921562.07	4380106.68
40	4921541.78	4380103.37
41	4921541.02	4380092.62
42	4921544.98	4380093.83
43	4921552.84	4380098.59
44	4921568.54	4380101.16
45	4921574.44	4380099.71
46	4921584.85	4380099.57
47	4921585.43	4380097.92
48	4921591.39	4380098.94
49	4921616.42	4380105.32
50	4921626.61	4380107.82
51	4921664.75	4380117.73
52	4921673.94	4380120.03
53	4921683.92	4380122.68
54	4921693.63	4380125.19
55	4921704.51	4380127.73
56	4921713.82	4380130.60
57	4921731.05	4380135.42
58	4921758.24	4380143.34
59	4921767.26	4380146.01
60	4921783.77	4380151.14
61	4921785.94	4380153.59
62	4921807.93	4380162.28
63	4921817.76	4380166.60
64	4921831.20	4380171.60
65	4921851.79	4380178.99
66	4921865.89	4380185.96
67	4921875.44	4380188.90
68	4921878.40	4380192.76
69	4921888.90	4380198.33
70	4921891.74	4380196.89
71	4921901.40	4380177.98
72	4921904.75	4380179.25
73	4921904.83	4380179.12
74	4921906.69	4380179.89
75	4921916.95	4380160.12
76	4921920.18	4380154.90
77	4921921.05	4380151.28
78	4921922.78	4380151.65

Изм.	Кол. уч.	Лист	№ док.	Подп.	Дата

48.2.2021-ДПТ

Лист

289

79	4921924.35	4380144.14
80	4921928.28	4380113.20
81	4921930.25	4380082.10
82	4921934.09	4380071.91
83	4921937.47	4380037.18
84	4921947.32	4380009.29
85	4921972.79	4379980.62
86	4922002.52	4379961.65
87	4922033.64	4379952.58
88	4922070.40	4379929.20
89	4922108.02	4379905.28
90	4922133.10	4379886.31
91	4922159.43	4379845.87
92	4922186.71	4379803.97
93	4922197.97	4379786.68
94	4922201.60	4379788.70
95	4922210.22	4379777.44
96	4922210.04	4379768.14
97	4922214.00	4379762.07
98	4922240.42	4379721.49
99	4922248.26	4379692.42
100	4922242.52	4379666.41
101	4922251.08	4379619.43
102	4922241.10	4379581.26
103	4922230.19	4379542.77
104	4922219.09	4379503.61
105	4922214.34	4379468.97
106	4922205.27	4379420.04
107	4922196.55	4379373.02
108	4922190.83	4379364.89
109	4922181.15	4379313.23
110	4922178.73	4379290.95
111	4922170.79	4379245.83
112	4922162.78	4379200.39
113	4922154.78	4379154.94
114	4922146.84	4379109.85
115	4922138.30	4379076.11
116	4922130.04	4379037.99
117	4922122.67	4378991.73
118	4922123.23	4378988.08
119	4922135.11	4379056.69
120	4922154.54	4379056.61
121	4922157.77	4379071.53
122	4922156.75	4379077.08
123	4922157.95	4379092.82
124	4922162.06	4379092.51
125	4922163.19	4379099.17
126	4922163.33	4379112.28
127	4922169.98	4379155.47
128	4922170.98	4379166.03
129	4922172.71	4379174.62
130	4922183.26	4379227.16
131	4922184.87	4379235.38
132	4922189.77	4379262.99
133	4922194.67	4379286.56
134	4922194.07	4379298.27
135	4922199.41	4379326.10
136	4922205.77	4379355.60
137	4922207.09	4379362.91
138	4922212.15	4379389.48
139	4922217.00	4379416.00
140	4922220.05	4379416.05
141	4922223.44	4379413.44
142	4922224.76	4379419.86
143	4922219.32	4379423.81
144	4922221.22	4379433.11
145	4922223.62	4379443.71
146	4922229.62	4379469.63
147	4922230.52	4379476.43
148	4922230.85	4379489.05
149	4922230.55	4379498.35
150	4922230.80	4379507.85
151	4922232.32	4379514.13
152	4922235.22	4379521.33
153	4922237.32	4379528.33
154	4922239.22	4379536.13

						48.2.2021-ДПТ	Лист
Изм.	Кол. уч.	Лист	№ док.	Подп.	Дата		290

155	4922241.60	4379546.05
156	4922246.85	4379562.25
157	4922250.80	4379576.25
158	4922257.00	4379599.60
159	4922259.30	4379611.20
160	4922259.35	4379619.15
161	4922256.55	4379636.25
162	4922254.95	4379654.55
163	4922254.25	4379663.65
164	4922255.22	4379675.11
165	4922263.43	4379685.55
166	4922260.83	4379690.82
167	4922260.42	4379697.18
168	4922259.70	4379703.80
169	4922258.61	4379709.76
170	4922257.20	4379716.30
171	4922254.98	4379723.75
172	4922252.73	4379730.19
173	4922249.15	4379738.40
174	4922245.94	4379744.57
175	4922248.03	4379746.44
176	4922233.25	4379769.16
177	4922229.86	4379767.31
178	4922226.63	4379773.05
179	4922219.44	4379783.93
180	4922209.42	4379801.70
181	4922199.06	4379818.45
182	4922189.20	4379833.82
183	4922166.59	4379867.04
184	4922153.87	4379888.42
185	4922149.11	4379885.25
186	4922143.93	4379891.91
187	4922138.30	4379898.26
188	4922137.01	4379899.72
189	4922128.25	4379907.83
190	4922118.12	4379915.30
191	4922121.07	4379920.49
192	4922119.44	4379921.72
193	4922116.12	4379923.83
194	4922113.14	4379918.61
195	4922093.93	4379930.19
196	4922076.84	4379940.49
197	4922029.57	4379968.97
198	4922029.38	4379968.61
199	4922007.89	4379981.55
200	4921995.33	4379989.01
201	4921985.89	4379995.98
202	4921964.88	4380019.65
203	4921957.14	4380041.54
204	4921953.74	4380076.48
205	4921948.43	4380080.36
206	4921947.20	4380107.51
207	4921943.85	4380126.57
208	4921943.85	4380129.32
209	4921934.96	4380169.54
210	4921926.41	4380172.71
211	4921919.73	4380186.16
212	4921908.90	4380196.98
213	4921905.73	4380201.64
214	4921891.23	4380223.05
215	4921883.97	4380217.95
216	4921860.94	4380247.27
217	4921832.06	4380284.05
218	4921807.36	4380315.51
1	4921783.55	4380345.84
Внутренний контур 1		
219	4921775.37	4380343.77
220	4921774.37	4380343.77
221	4921774.37	4380344.77
222	4921775.37	4380344.77
219	4921775.37	4380343.77
Внутренний контур 2		
223	4921776.75	4380343.69
224	4921775.75	4380343.69
225	4921775.75	4380344.69
226	4921776.75	4380344.69

Изм.	Кол. уч.	Лист	№ док.	Подп.	Дата

48.2.2021-ДПТ

Лист

291

223	4921776.75	4380343.69
Внутренний контур 3		
227	4921779.72	4380338.88
228	4921779.68	4380337.88
229	4921778.68	4380337.92
230	4921778.72	4380338.92
227	4921779.72	4380338.88
Внутренний контур 4		
231	4921780.06	4380347.73
232	4921779.63	4380348.63
233	4921780.53	4380349.06
234	4921780.97	4380348.16
231	4921780.06	4380347.73
Внутренний контур 5		
235	4921780.80	4380336.14
236	4921779.80	4380336.14
237	4921779.80	4380337.14
238	4921780.80	4380337.14
235	4921780.80	4380336.14
Внутренний контур 6		
239	4921781.88	4380348.52
240	4921780.88	4380348.52
241	4921780.88	4380349.52
242	4921781.88	4380349.52
239	4921781.88	4380348.52
Внутренний контур 7		
243	4921796.87	4380315.27
244	4921795.87	4380315.27
245	4921795.87	4380316.27
246	4921796.87	4380316.27
243	4921796.87	4380315.27
Внутренний контур 8		
247	4921796.86	4380313.77
248	4921796.79	4380314.76
249	4921797.79	4380314.84
250	4921797.85	4380313.83
247	4921796.86	4380313.77
Внутренний контур 9		
251	4921858.47	4380221.47
252	4921880.58	4380204.67
253	4921880.16	4380202.45
254	4921874.86	4380198.70
251	4921858.47	4380221.47
Внутренний контур 10		
255	4921878.25	4380218.92
256	4921878.26	4380217.92
257	4921877.26	4380217.91
258	4921877.25	4380218.91
255	4921878.25	4380218.92
Внутренний контур 11		
259	4921882.96	4380211.95
260	4921882.97	4380210.95
261	4921881.97	4380210.93
262	4921881.96	4380211.93
259	4921882.96	4380211.95
Внутренний контур 12		
263	4921883.04	4380209.55
264	4921882.04	4380209.55
265	4921882.04	4380210.55
266	4921883.04	4380210.55
263	4921883.04	4380209.55
Внутренний контур 13		
267	4921886.86	4380212.42
268	4921885.86	4380212.42
269	4921885.86	4380213.42
270	4921886.86	4380213.42
267	4921886.86	4380212.42
Внутренний контур 14		
271	4921886.94	4380213.56
272	4921885.94	4380213.56
273	4921885.94	4380214.56
274	4921886.94	4380214.56
271	4921886.94	4380213.56
Внутренний контур 15		
275	4921888.49	4380208.98
276	4921888.49	4380209.98

Изм.	Кол. уч.	Лист	№ док.	Подп.	Дата

48.2.2021-ДПТ

Лист

292

277	4921889.49	4380209.98
278	4921889.49	4380208.98
275	4921888.49	4380208.98
Внутренний контур 16		
279	4921903.52	4380191.78
280	4921903.53	4380190.78
281	4921902.53	4380190.77
282	4921902.52	4380191.77
279	4921903.52	4380191.78
Внутренний контур 17		
283	4921905.41	4380184.18
284	4921905.37	4380183.18
285	4921904.37	4380183.22
286	4921904.41	4380184.22
283	4921905.41	4380184.18
Внутренний контур 18		
287	4921905.90	4380185.31
288	4921905.91	4380184.31
289	4921904.91	4380184.30
290	4921904.90	4380185.30
287	4921905.90	4380185.31
Внутренний контур 19		
291	4921905.58	4380183.07
292	4921905.51	4380184.06
293	4921906.51	4380184.14
294	4921906.57	4380183.13
291	4921905.58	4380183.07
Внутренний контур 20		
295	4921909.53	4380184.50
296	4921909.49	4380183.50
297	4921908.49	4380183.54
298	4921908.53	4380184.54
295	4921909.53	4380184.50
Внутренний контур 21		
299	4921941.18	4380134.12
300	4921941.19	4380133.12
301	4921940.19	4380133.10
302	4921940.18	4380134.10
299	4921941.18	4380134.12
Внутренний контур 22		
303	4921942.23	4380116.89
304	4921942.19	4380115.89
305	4921941.19	4380115.93
306	4921941.23	4380116.93
303	4921942.23	4380116.89
Внутренний контур 23		
307	4921947.95	4380070.18
308	4921947.97	4380069.18
309	4921946.97	4380069.17
310	4921946.95	4380070.17
307	4921947.95	4380070.18
Внутренний контур 24		
311	4921954.42	4380008.57
312	4921953.85	4380009.39
313	4921954.67	4380009.96
314	4921955.24	4380009.14
311	4921954.42	4380008.57
Внутренний контур 25		
315	4921961.86	4380015.08
316	4921961.87	4380014.08
317	4921960.87	4380014.07
318	4921960.86	4380015.07
315	4921961.86	4380015.08
Внутренний контур 26		
319	4921982.77	4379990.97
320	4921982.79	4379989.97
321	4921981.79	4379989.95
322	4921981.77	4379990.95
319	4921982.77	4379990.97
Внутренний контур 27		
323	4922104.71	4379913.62
324	4922104.72	4379912.62
325	4922103.72	4379912.61
326	4922103.71	4379913.61
323	4922104.71	4379913.62
Внутренний контур 28		

Изм.	Кол. уч.	Лист	№ док.	Подп.	Дата

48.2.2021-ДПТ

Лист

293

327	4922105.20	4379909.41
328	4922105.13	4379910.40
329	4922106.13	4379910.48
330	4922106.19	4379909.47
327	4922105.20	4379909.41
Внутренний контур 29		
331	4922148.56	4379078.04
332	4922148.76	4379079.01
333	4922149.74	4379078.81
334	4922149.54	4379077.82
331	4922148.56	4379078.04
Внутренний контур 30		
335	4922151.87	4379092.20
336	4922151.84	4379091.20
337	4922150.84	4379091.24
338	4922150.87	4379092.24
335	4922151.87	4379092.20
Внутренний контур 31		
339	4922152.25	4379859.94
340	4922152.26	4379858.94
341	4922151.26	4379858.93
342	4922151.25	4379859.93
339	4922152.25	4379859.94
Внутренний контур 32		
343	4922152.82	4379098.08
344	4922151.84	4379098.28
345	4922152.04	4379099.26
346	4922153.02	4379099.06
343	4922152.82	4379098.08
Внутренний контур 33		
347	4922151.90	4379099.34
348	4922151.90	4379100.34
349	4922152.90	4379100.34
350	4922152.90	4379099.34
347	4922151.90	4379099.34
Внутренний контур 34		
351	4922172.97	4379230.10
352	4922172.93	4379229.10
353	4922171.93	4379229.14
354	4922171.97	4379230.13
351	4922172.97	4379230.10
Внутренний контур 35		
355	4922181.10	4379836.65
356	4922180.10	4379836.65
357	4922180.10	4379837.65
358	4922181.10	4379837.65
355	4922181.10	4379836.65
Внутренний контур 36		
359	4922181.17	4379837.70
360	4922180.17	4379837.70
361	4922180.17	4379838.70
362	4922181.17	4379838.70
359	4922181.17	4379837.70
Внутренний контур 37		
363	4922182.91	4379299.19
364	4922181.91	4379299.19
365	4922181.91	4379300.19
366	4922182.91	4379300.19
363	4922182.91	4379299.19
Внутренний контур 38		
367	4922192.00	4379359.20
368	4922191.00	4379359.20
369	4922191.00	4379360.20
370	4922192.00	4379360.20
367	4922192.00	4379359.20
Внутренний контур 39		
371	4922219.65	4379777.48
372	4922219.61	4379776.48
373	4922218.61	4379776.52
374	4922218.65	4379777.52
371	4922219.65	4379777.48
Внутренний контур 40		
375	4922249.34	4379680.44
376	4922248.34	4379680.44
377	4922248.34	4379681.44
378	4922249.34	4379681.44

Изм.	Кол. уч.	Лист	№ док.	Подп.	Дата

48.2.2021-ДПТ

Лист

294

375	4922249.34	4379680.44
Внутренний контур 41		
379	4922249.94	4379731.80
380	4922249.95	4379730.80
381	4922248.95	4379730.78
382	4922248.94	4379731.78
379	4922249.94	4379731.80
Внутренний контур 42		
383	4922250.34	4379683.29
384	4922249.36	4379683.46
385	4922249.53	4379684.44
386	4922250.52	4379684.28
383	4922250.34	4379683.29
Внутренний контур 43		
387	4922249.52	4379609.56
388	4922251.19	4379619.42
389	4922259.08	4379618.09
390	4922257.41	4379608.23
387	4922249.52	4379609.56
Внутренний контур 44		
391	4922251.05	4379689.90
392	4922251.05	4379688.90
393	4922250.05	4379688.90
394	4922250.05	4379689.90
391	4922251.05	4379689.90
91:00:000000:130(5), площадь 2739.02кв.м		
1	4922485.90	4378179.40
2	4922392.41	4378422.63
3	4922362.42	4378477.70
4	4922347.18	4378497.97
5	4922347.04	4378491.34
6	4922357.56	4378475.38
7	4922356.05	4378474.39
8	4922364.27	4378461.95
9	4922372.20	4378445.40
10	4922374.37	4378439.52
11	4922379.16	4378429.97
12	4922388.64	4378407.07
13	4922390.68	4378399.11
14	4922388.60	4378395.76
15	4922385.85	4378393.48
16	4922396.75	4378366.93
17	4922398.88	4378367.63
18	4922408.95	4378347.77
19	4922406.74	4378342.66
20	4922411.33	4378331.45
21	4922428.82	4378288.86
22	4922437.46	4378292.63
23	4922450.09	4378262.46
24	4922466.92	4378223.24
25	4922481.96	4378187.84
1	4922485.90	4378179.40
Внутренний контур 1		
26	4922378.61	4378431.22
27	4922378.17	4378432.12
28	4922379.07	4378432.56
29	4922379.51	4378431.66
26	4922378.61	4378431.22
Внутренний контур 2		
30	4922378.72	4378431.01
31	4922379.60	4378431.49
32	4922380.08	4378430.61
33	4922379.20	4378430.13
30	4922378.72	4378431.01
Внутренний контур 3		
34	4922386.13	4378414.36
35	4922385.69	4378415.26
36	4922386.59	4378415.70
37	4922387.03	4378414.80
34	4922386.13	4378414.36
Внутренний контур 4		
38	4922389.58	4378395.60
39	4922389.08	4378396.47
40	4922389.94	4378396.97
41	4922390.44	4378396.10
38	4922389.58	4378395.60

Изм.	Кол. уч.	Лист	№ док.	Подп.	Дата

48.2.2021-ДПТ

Лист

295

Внутренний контур 5		
42	4922390.36	4378394.58
43	4922389.36	4378394.58
44	4922389.36	4378395.58
45	4922390.36	4378395.58
42	4922390.36	4378394.58
Внутренний контур 6		
46	4922393.30	4378385.97
47	4922392.91	4378386.88
48	4922393.82	4378387.29
49	4922394.22	4378386.36
46	4922393.30	4378385.97
Внутренний контур 7		
50	4922396.19	4378381.55
51	4922395.19	4378381.55
52	4922395.19	4378382.55
53	4922396.19	4378382.55
50	4922396.19	4378381.55
Внутренний контур 8		
54	4922400.29	4378375.16
55	4922400.30	4378374.16
56	4922399.30	4378374.15
57	4922399.29	4378375.15
54	4922400.29	4378375.16
Внутренний контур 9		
58	4922399.72	4378371.06
59	4922399.29	4378371.96
60	4922400.19	4378372.40
61	4922400.62	4378371.50
58	4922399.72	4378371.06
Внутренний контур 10		
62	4922399.88	4378369.87
63	4922399.88	4378370.87
64	4922400.88	4378370.87
65	4922400.88	4378369.87
62	4922399.88	4378369.87
Внутренний контур 11		
66	4922409.12	4378350.72
67	4922409.14	4378349.72
68	4922408.14	4378349.71
69	4922408.12	4378350.71
66	4922409.12	4378350.72
Внутренний контур 12		
70	4922415.51	4378333.77
71	4922414.51	4378333.77
72	4922414.51	4378334.77
73	4922415.51	4378334.77
70	4922415.51	4378333.77
Внутренний контур 13		
74	4922415.70	4378331.36
75	4922415.26	4378332.26
76	4922416.16	4378332.70
77	4922416.60	4378331.80
74	4922415.70	4378331.36
Внутренний контур 14		
78	4922417.37	4378329.39
79	4922416.37	4378329.39
80	4922416.37	4378330.39
81	4922417.37	4378330.39
78	4922417.37	4378329.39
Внутренний контур 15		
82	4922431.43	4378301.88
83	4922430.43	4378301.88
84	4922430.43	4378302.88
85	4922431.43	4378302.88
82	4922431.43	4378301.88
Внутренний контур 16		
86	4922430.98	4378300.48
87	4922430.54	4378301.38
88	4922431.44	4378301.81
89	4922431.88	4378300.91
86	4922430.98	4378300.48

Перечень координат характерных точек границ образуемого земельного участка 91:00:000000:131:3У1,
необходимого к образованию (на условиях аренды) для
Государственных или муниципальных нужд для эксплуатации линейного объекта
«Строительство кольцевого газопровода высокого давления от ГРС-1, через Балаклаву,

						48.2.2021-ДПТ	Лист
Изм.	Кол. уч.	Лист	№ док.	Подп.	Дата		296

Фиолент к бухте Казачья, г. Севастополь»
 — Многоконтурный, состоящий из 94 контуров
 — Назначение: Оповестительные столбики
 — Площадь: 94 кв.м

91:00:000000:131:3У1(1) Условное обозначение в графической части: 571 Площадь=1.00 кв. м		
№ характерной точки	Х. м	У.м
1	4922143.29	4379031.04
2	4922143.29	4379032.04
3	4922142.29	4379032.04
4	4922142.29	4379031.04
1	4922143.29	4379031.04
91:00:000000:131:3У1(2) Условное обозначение в графической части: 572 Площадь=1.00 кв. м		
№ характерной точки	Х. м	У.м
5	4922137.61	4378984.29
6	4922136.61	4378984.28
7	4922136.62	4378983.28
8	4922137.62	4378983.29
5	4922137.61	4378984.29
91:00:000000:131:3У1(3) Условное обозначение в графической части: 573 Площадь=1.00 кв. м		
№ характерной точки	Х. м	У.м
9	4922127.56	4378947.33
10	4922126.56	4378947.32
11	4922126.57	4378946.32
12	4922127.57	4378946.33
9	4922127.56	4378947.33
91:00:000000:131:3У1(4) Условное обозначение в графической части: 574 Площадь=1.00 кв. м		
№ характерной точки	Х. м	У.м
13	4922124.33	4378921.33
14	4922123.33	4378921.32
15	4922123.34	4378920.32
16	4922124.34	4378920.33
13	4922124.33	4378921.33
91:00:000000:131:3У1(5) Условное обозначение в графической части: 575 Площадь=1.00 кв. м		
№ характерной точки	Х. м	У.м
17	4922123.36	4378902.62
18	4922122.36	4378902.60
19	4922122.37	4378901.60
20	4922123.37	4378901.62
17	4922123.36	4378902.62
91:00:000000:131:3У1(6) Условное обозначение в графической части: 576 Площадь=1.00 кв. м		
№ характерной точки	Х. м	У.м
21	4922114.93	4378871.58
22	4922113.93	4378871.56
23	4922113.94	4378870.56
24	4922114.94	4378870.58
21	4922114.93	4378871.58
91:00:000000:131:3У1(7) Условное обозначение в графической части: 577 Площадь=1.00 кв. м		
№ характерной точки	Х. м	У.м
25	4922114.01	4378835.06
26	4922113.01	4378835.04
27	4922113.02	4378834.04
28	4922114.02	4378834.06
25	4922114.01	4378835.06
91:00:000000:131:3У1(8) Условное обозначение в графической части: 578 Площадь=1.00 кв. м		
№ характерной точки	Х. м	У.м
29	4922153.92	4378768.54
30	4922152.92	4378768.53
31	4922152.93	4378767.53

Изм.	Кол. уч.	Лист	№ док.	Подп.	Дата

32	4922153.93	4378767.54
29	4922153.92	4378768.54
91:00:000000:131:3У1(9) Условное обозначение в графической части: 579 Площадь=1.00 кв. м		
№ характерной точки	Х. м	У.м
33	4922186.05	4378724.94
34	4922185.05	4378724.93
35	4922185.07	4378723.93
36	4922186.07	4378723.95
33	4922186.05	4378724.94
91:00:000000:131:3У1(10) Условное обозначение в графической части: 580 Площадь=1.00 кв. м		
№ характерной точки	Х. м	У.м
37	4922192.14	4378729.95
38	4922191.14	4378729.94
39	4922191.15	4378728.94
40	4922192.15	4378728.95
37	4922192.14	4378729.95
91:00:000000:131:3У1(11) Условное обозначение в графической части: 581 Площадь=1.00 кв. м		
№ характерной точки	Х. м	У.м
41	4922202.14	4378717.79
42	4922201.14	4378717.77
43	4922201.15	4378716.77
44	4922202.15	4378716.79
41	4922202.14	4378717.79
91:00:000000:131:3У1(12) Условное обозначение в графической части: 582 Площадь=1.00 кв. м		
№ характерной точки	Х. м	У.м
45	4922263.34	4378627.33
46	4922262.34	4378627.32
47	4922262.35	4378626.32
48	4922263.35	4378626.33
45	4922263.34	4378627.33
91:00:000000:131:3У1(13) Условное обозначение в графической части: 583 Площадь=1.00 кв. м		
№ характерной точки	Х. м	У.м
49	4922267.63	4378631.20
50	4922266.63	4378631.19
51	4922266.65	4378630.19
52	4922267.65	4378630.20
49	4922267.63	4378631.20
91:00:000000:131:3У1(14) Условное обозначение в графической части: 584 Площадь=1.00 кв. м		
№ характерной точки	Х. м	У.м
53	4922290.42	4378592.50
54	4922289.42	4378592.49
55	4922289.44	4378591.49
56	4922290.44	4378591.50
53	4922290.42	4378592.50
91:00:000000:131:3У1(15) Условное обозначение в графической части: 585 Площадь=1.00 кв. м		
№ характерной точки	Х. м	У.м
57	4922299.70	4378587.86
58	4922298.70	4378587.84
59	4922298.72	4378586.84
60	4922299.72	4378586.86
57	4922299.70	4378587.86
91:00:000000:131:3У1(16) Условное обозначение в графической части: 586 Площадь=1.00 кв. м		
№ характерной точки	Х. м	У.м
61	4922362.18	4378507.91
62	4922361.18	4378507.90
63	4922361.19	4378506.90
64	4922362.19	4378506.91
61	4922362.18	4378507.91

Изм.	Кол. уч.	Лист	№ док.	Подп.	Дата

91:00:000000:131:3У1(17) Условное обозначение в графической части: 587 Площадь=1.00 кв. м		
№ характерной точки	Х. м	У.м
65	4922359.34	4378494.87
66	4922358.34	4378494.85
67	4922358.35	4378493.85
68	4922359.35	4378493.87
65	4922359.34	4378494.87
91:00:000000:131:3У1(18) Условное обозначение в графической части: 588 Площадь=1.00 кв. м		
№ характерной точки	Х. м	У.м
69	4922369.29	4378484.17
70	4922368.29	4378484.15
71	4922368.31	4378483.16
72	4922369.31	4378483.17
69	4922369.29	4378484.17
91:00:000000:131:3У1(19) Условное обозначение в графической части: 589 Площадь=1.00 кв. м		
№ характерной точки	Х. м	У.м
73	4922613.49	4378030.44
74	4922612.49	4378030.44
75	4922612.49	4378029.44
76	4922613.49	4378029.44
73	4922613.49	4378030.44
91:00:000000:131:3У1(20) Условное обозначение в графической части: 590 Площадь=1.00 кв. м		
№ характерной точки	Х. м	У.м
77	4922652.24	4377989.85
78	4922652.24	4377990.85
79	4922651.24	4377990.85
80	4922651.24	4377989.85
77	4922652.24	4377989.85
91:00:000000:131:3У1(21) Условное обозначение в графической части: 591 Площадь=1.00 кв. м		
№ характерной точки	Х. м	У.м
81	4922746.23	4377961.88
82	4922745.23	4377961.88
83	4922745.23	4377960.88
84	4922746.23	4377960.88
81	4922746.23	4377961.88
91:00:000000:131:3У1(22) Условное обозначение в графической части: 592 Площадь=1.00 кв. м		
№ характерной точки	Х. м	У.м
85	4922822.83	4377960.54
86	4922822.83	4377961.54
87	4922821.83	4377961.54
88	4922821.83	4377960.54
85	4922822.83	4377960.54
91:00:000000:131:3У1(23) Условное обозначение в графической части: 593 Площадь=1.00 кв. м		
№ характерной точки	Х. м	У.м
89	4922922.66	4377893.92
90	4922921.66	4377893.91
91	4922921.68	4377892.91
92	4922922.68	4377892.92
89	4922922.66	4377893.92
91:00:000000:131:3У1(24) Условное обозначение в графической части: 594 Площадь=1.00 кв. м		
№ характерной точки	Х. м	У.м
93	4922927.93	4377876.34
94	4922926.93	4377876.33
95	4922926.94	4377875.33
96	4922927.94	4377875.34
93	4922927.93	4377876.34
91:00:000000:131:3У1(25) Условное обозначение в графической части: 595		

Изм.	Кол. уч.	Лист	№ док.	Подп.	Дата

Площадь=1.00 кв. м		
№ характерной точки	Х. м	У.м
97	4922939.06	4377851.49
98	4922938.06	4377851.48
99	4922938.07	4377850.48
100	4922939.07	4377850.49
97	4922939.06	4377851.49
91:00:000000:131:3У1(26) Условное обозначение в графической части: 596 Площадь=1.00 кв. м		
№ характерной точки	Х. м	У.м
101	4922949.63	4377821.60
102	4922948.63	4377821.59
103	4922948.65	4377820.59
104	4922949.65	4377820.60
101	4922949.63	4377821.60
91:00:000000:131:3У1(27) Условное обозначение в графической части: 597 Площадь=1.00 кв. м		
№ характерной точки	Х. м	У.м
105	4923002.44	4377679.65
106	4923003.44	4377679.65
107	4923003.44	4377680.65
108	4923002.44	4377680.65
105	4923002.44	4377679.65
91:00:000000:131:3У1(28) Условное обозначение в графической части: 598 Площадь=1.00 кв. м		
№ характерной точки	Х. м	У.м
109	4923264.84	4377142.51
110	4923263.84	4377142.50
111	4923263.86	4377141.50
112	4923264.86	4377141.51
109	4923264.84	4377142.51
91:00:000000:131:3У1(29) Условное обозначение в графической части: 599 Площадь=1.00 кв. м		
№ характерной точки	Х. м	У.м
113	4923316.08	4377069.65
114	4923315.08	4377069.64
115	4923315.09	4377068.64
116	4923316.09	4377068.65
113	4923316.08	4377069.65
91:00:000000:131:3У1(30) Условное обозначение в графической части: 600 Площадь=1.00 кв. м		
№ характерной точки	Х. м	У.м
117	4923325.13	4377059.36
118	4923324.13	4377059.34
119	4923324.15	4377058.34
120	4923325.15	4377058.36
117	4923325.13	4377059.36
91:00:000000:131:3У1(31) Условное обозначение в графической части: 601 Площадь=1.00 кв. м		
№ характерной точки	Х. м	У.м
121	4923372.13	4377049.16
122	4923372.13	4377050.16
123	4923371.13	4377050.16
124	4923371.13	4377049.16
121	4923372.13	4377049.16
91:00:000000:131:3У1(32) Условное обозначение в графической части: 602 Площадь=1.00 кв. м		
№ характерной точки	Х. м	У.м
125	4923377.03	4377051.01
126	4923376.03	4377051.01
127	4923376.03	4377050.01
128	4923377.03	4377050.01
125	4923377.03	4377051.01
91:00:000000:131:3У1(33) Условное обозначение в графической части: 603 Площадь=1.00 кв. м		
№ характерной точки	Х. м	У.м

Изм.	Кол. уч.	Лист	№ док.	Подп.	Дата
------	----------	------	--------	-------	------

129	4923584.87	4376836.18
130	4923584.87	4376837.18
131	4923583.87	4376837.18
132	4923583.87	4376836.18
129	4923584.87	4376836.18
91:00:000000:131:ЗУ1(34) Условное обозначение в графической части: 604 Площадь=1.00 кв. м		
№ характерной точки	Х. м	У.м
133	4923720.04	4376832.60
134	4923721.04	4376832.60
135	4923721.04	4376833.60
136	4923720.04	4376833.60
133	4923720.04	4376832.60
91:00:000000:131:ЗУ1(35) Условное обозначение в графической части: 605 Площадь=1.00 кв. м		
№ характерной точки	Х. м	У.м
137	4923865.62	4376728.40
138	4923866.62	4376728.40
139	4923866.62	4376729.40
140	4923865.62	4376729.40
137	4923865.62	4376728.40
91:00:000000:131:ЗУ1(36) Условное обозначение в графической части: 606 Площадь=1.00 кв. м		
№ характерной точки	Х. м	У.м
141	4923970.81	4376664.50
142	4923969.81	4376664.49
143	4923969.82	4376663.49
144	4923970.82	4376663.50
141	4923970.81	4376664.50
91:00:000000:131:ЗУ1(37) Условное обозначение в графической части: 607 Площадь=1.00 кв. м		
№ характерной точки	Х. м	У.м
145	4923973.78	4376662.58
146	4923972.78	4376662.57
147	4923972.79	4376661.57
148	4923973.79	4376661.58
145	4923973.78	4376662.58
91:00:000000:131:ЗУ1(38) Условное обозначение в графической части: 608 Площадь=1.00 кв. м		
№ характерной точки	Х. м	У.м
149	4924162.65	4376531.28
150	4924161.65	4376531.27
151	4924161.67	4376530.27
152	4924162.67	4376530.28
149	4924162.65	4376531.28
91:00:000000:131:ЗУ1(39) Условное обозначение в графической части: 609 Площадь=1.00 кв. м		
№ характерной точки	Х. м	У.м
153	4924222.78	4376490.87
154	4924221.78	4376490.85
155	4924221.79	4376489.85
156	4924222.79	4376489.87
153	4924222.78	4376490.87
91:00:000000:131:ЗУ1(40) Условное обозначение в графической части: 610 Площадь=1.00 кв. м		
№ характерной точки	Х. м	У.м
157	4924325.88	4376419.19
158	4924324.88	4376419.17
159	4924324.89	4376418.17
160	4924325.89	4376418.19
157	4924325.88	4376419.19
91:00:000000:131:ЗУ1(41) Условное обозначение в графической части: 611 Площадь=1.00 кв. м		
№ характерной точки	Х. м	У.м
161	4924330.47	4376411.99
162	4924329.47	4376411.98

Изм.	Кол. уч.	Лист	№ док.	Подп.	Дата

163	4924329.49	4376410.98
164	4924330.49	4376410.99
161	4924330.47	4376411.99
91:00:000000:131:ЗУ1(42) Условное обозначение в графической части: 612 Площадь=1.00 кв. м		
№ характерной точки	X. м	Y. м
165	4924333.96	4376413.88
166	4924332.96	4376413.86
167	4924332.98	4376412.86
168	4924333.98	4376412.88
165	4924333.96	4376413.88
91:00:000000:131:ЗУ1(43) Условное обозначение в графической части: 613 Площадь=1.00 кв. м		
№ характерной точки	X. м	Y. м
169	4924336.98	4376408.76
170	4924335.98	4376408.75
171	4924335.99	4376407.75
172	4924336.99	4376407.76
169	4924336.98	4376408.76
91:00:000000:131:ЗУ1(44) Условное обозначение в графической части: 614 Площадь=1.00 кв. м		
№ характерной точки	X. м	Y. м
173	4924372.15	4376385.08
174	4924371.15	4376385.07
175	4924371.16	4376384.07
176	4924372.16	4376384.08
173	4924372.15	4376385.08
91:00:000000:131:ЗУ1(45) Условное обозначение в графической части: 615 Площадь=1.00 кв. м		
№ характерной точки	X. м	Y. м
177	4924860.83	4375688.42
178	4924859.83	4375688.41
179	4924859.85	4375687.41
180	4924860.85	4375687.42
177	4924860.83	4375688.42
91:00:000000:131:ЗУ1(46) Условное обозначение в графической части: 616 Площадь=1.00 кв. м		
№ характерной точки	X. м	Y. м
181	4924969.53	4375277.77
182	4924968.53	4375277.76
183	4924968.54	4375276.76
184	4924969.54	4375276.77
181	4924969.53	4375277.77
91:00:000000:131:ЗУ1(47) Условное обозначение в графической части: 617 Площадь=1.00 кв. м		
№ характерной точки	X. м	Y. м
185	4924986.03	4375265.93
186	4924985.03	4375265.92
187	4924985.05	4375264.92
188	4924986.05	4375264.93
185	4924986.03	4375265.93
91:00:000000:131:ЗУ1(48) Условное обозначение в графической части: 618 Площадь=1.00 кв. м		
№ характерной точки	X. м	Y. м
189	4925170.76	4375156.20
190	4925169.76	4375156.19
191	4925169.77	4375155.19
192	4925170.77	4375155.20
189	4925170.76	4375156.20
91:00:000000:131:ЗУ1(49) Условное обозначение в графической части: 619 Площадь=1.00 кв. м		
№ характерной точки	X. м	Y. м
193	4925175.81	4375161.83
194	4925174.81	4375161.82
195	4925174.82	4375160.82
196	4925175.82	4375160.83

Изм.	Кол. уч.	Лист	№ док.	Подп.	Дата

193	4925175.81	4375161.83
91:00:000000:131:3У1(50) Условное обозначение в графической части: 620 Площадь=1.00 кв. м		
№ характерной точки	Х. м	У.м
197	4925315.35	4375081.13
198	4925314.35	4375081.11
199	4925314.36	4375080.11
200	4925315.36	4375080.13
197	4925315.35	4375081.13
91:00:000000:131:3У1(51) Условное обозначение в графической части: 621 Площадь=1.00 кв. м		
№ характерной точки	Х. м	У.м
201	4925337.69	4375071.09
202	4925337.69	4375072.09
203	4925336.69	4375072.09
204	4925336.69	4375071.09
201	4925337.69	4375071.09
91:00:000000:131:3У1(52) Условное обозначение в графической части: 622 Площадь=1.00 кв. м		
№ характерной точки	Х. м	У.м
205	4925348.29	4375074.76
206	4925349.29	4375074.76
207	4925349.29	4375075.76
208	4925348.29	4375075.76
205	4925348.29	4375074.76
91:00:000000:131:3У1(53) Условное обозначение в графической части: 623 Площадь=1.00 кв. м		
№ характерной точки	Х. м	У.м
209	4925365.67	4375071.12
210	4925364.67	4375071.11
211	4925364.69	4375070.11
212	4925365.69	4375070.12
209	4925365.67	4375071.12
91:00:000000:131:3У1(54) Условное обозначение в графической части: 624 Площадь=1.00 кв. м		
№ характерной точки	Х. м	У.м
213	4925381.28	4375064.01
214	4925380.28	4375063.99
215	4925380.29	4375062.99
216	4925381.29	4375063.01
213	4925381.28	4375064.01
91:00:000000:131:3У1(55) Условное обозначение в графической части: 625 Площадь=1.00 кв. м		
№ характерной точки	Х. м	У.м
217	4925402.15	4375056.04
218	4925401.15	4375056.03
219	4925401.16	4375055.03
220	4925402.16	4375055.04
217	4925402.15	4375056.04
91:00:000000:131:3У1(56) Условное обозначение в графической части: 626 Площадь=1.00 кв. м		
№ характерной точки	Х. м	У.м
221	4925403.77	4375048.78
222	4925402.77	4375048.77
223	4925402.78	4375047.77
224	4925403.78	4375047.78
221	4925403.77	4375048.78
91:00:000000:131:3У1(57) Условное обозначение в графической части: 627 Площадь=1.00 кв. м		
№ характерной точки	Х. м	У.м
225	4925427.31	4375038.89
226	4925427.31	4375039.89
227	4925426.31	4375039.89
228	4925426.31	4375038.89
225	4925427.31	4375038.89
91:00:000000:131:3У1(58)		

Изм.	Кол. уч.	Лист	№ док.	Подп.	Дата
------	----------	------	--------	-------	------

48.2.2021-ДПТ

Лист

303

Условное обозначение в графической части: 628 Площадь=1.00 кв. м		
№ характерной точки	X. м	Y.м
229	4925449.36	4375033.61
230	4925449.36	4375034.61
231	4925448.36	4375034.61
232	4925448.36	4375033.61
229	4925449.36	4375033.61
91:00:000000:131:ЗУ1(59) Условное обозначение в графической части: 629 Площадь=1.00 кв. м		
№ характерной точки	X. м	Y.м
233	4925518.97	4375020.24
234	4925517.97	4375020.22
235	4925517.98	4375019.22
236	4925518.98	4375019.24
233	4925518.97	4375020.24
91:00:000000:131:ЗУ1(60) Условное обозначение в графической части: 630 Площадь=1.00 кв. м		
№ характерной точки	X. м	Y.м
237	4925517.41	4375010.91
238	4925516.41	4375010.90
239	4925516.43	4375009.90
240	4925517.43	4375009.91
237	4925517.41	4375010.91
91:00:000000:131:ЗУ1(61) Условное обозначение в графической части: 631 Площадь=1.00 кв. м		
№ характерной точки	X. м	Y.м
241	4925580.72	4374998.52
242	4925579.72	4374998.51
243	4925579.73	4374997.51
244	4925580.73	4374997.52
241	4925580.72	4374998.52
91:00:000000:131:ЗУ1(62) Условное обозначение в графической части: 632 Площадь=1.00 кв. м		
№ характерной точки	X. м	Y.м
245	4925637.20	4374973.74
246	4925636.20	4374973.73
247	4925636.21	4374972.73
248	4925637.21	4374972.74
245	4925637.20	4374973.74
91:00:000000:131:ЗУ1(63) Условное обозначение в графической части: 633 Площадь=1.00 кв. м		
№ характерной точки	X. м	Y.м
249	4925673.00	4374951.86
250	4925672.00	4374951.85
251	4925672.02	4374950.85
252	4925673.02	4374950.86
249	4925673.00	4374951.86
91:00:000000:131:ЗУ1(64) Условное обозначение в графической части: 634 Площадь=1.00 кв. м		
№ характерной точки	X. м	Y.м
253	4925666.07	4374944.17
254	4925665.07	4374944.16
255	4925665.08	4374943.16
256	4925666.08	4374943.17
253	4925666.07	4374944.17
91:00:000000:131:ЗУ1(65) Условное обозначение в графической части: 635 Площадь=1.00 кв. м		
№ характерной точки	X. м	Y.м
257	4925741.51	4374898.73
258	4925740.51	4374898.71
259	4925740.53	4374897.71
260	4925741.53	4374897.73
257	4925741.51	4374898.73
91:00:000000:131:ЗУ1(66) Условное обозначение в графической части: 636 Площадь=1.00 кв. м		

Изм.	Кол. уч.	Лист	№ док.	Подп.	Дата
------	----------	------	--------	-------	------

№ характерной точки	X. м	Y.м
261	4925925.96	4374768.72
262	4925924.96	4374768.70
263	4925924.97	4374767.70
264	4925925.97	4374767.72
261	4925925.96	4374768.72
91:00:000000:131:3У1(67) Условное обозначение в графической части: 637 Площадь=1.00 кв. м		
№ характерной точки	X. м	Y.м
265	4925978.38	4374713.79
266	4925977.38	4374713.78
267	4925977.40	4374712.78
268	4925978.40	4374712.79
265	4925978.38	4374713.79
91:00:000000:131:3У1(68) Условное обозначение в графической части: 638 Площадь=1.00 кв. м		
№ характерной точки	X. м	Y.м
269	4925981.48	4374714.41
270	4925980.48	4374714.39
271	4925980.50	4374713.39
272	4925981.50	4374713.41
269	4925981.48	4374714.41
91:00:000000:131:3У1(69) Условное обозначение в графической части: 639 Площадь=1.00 кв. м		
№ характерной точки	X. м	Y.м
273	4926012.10	4374628.06
274	4926013.10	4374628.06
275	4926013.10	4374629.06
276	4926012.10	4374629.06
273	4926012.10	4374628.06
91:00:000000:131:3У1(70) Условное обозначение в графической части: 640 Площадь=1.00 кв. м		
№ характерной точки	X. м	Y.м
277	4926020.24	4374617.89
278	4926020.24	4374618.89
279	4926019.24	4374618.89
280	4926019.24	4374617.89
277	4926020.24	4374617.89
91:00:000000:131:3У1(71) Условное обозначение в графической части: 641 Площадь=1.00 кв. м		
№ характерной точки	X. м	Y.м
281	4926060.73	4374653.81
282	4926059.73	4374653.79
283	4926059.74	4374652.79
284	4926060.74	4374652.81
281	4926060.73	4374653.81
91:00:000000:131:3У1(72) Условное обозначение в графической части: 642 Площадь=1.00 кв. м		
№ характерной точки	X. м	Y.м
285	4926065.50	4374682.93
286	4926064.50	4374682.91
287	4926064.51	4374681.91
288	4926065.51	4374681.93
285	4926065.50	4374682.93
91:00:000000:131:3У1(73) Условное обозначение в графической части: 643 Площадь=1.00 кв. м		
№ характерной точки	X. м	Y.м
289	4926078.39	4374726.20
290	4926077.39	4374726.20
291	4926077.39	4374725.20
292	4926078.39	4374725.20
289	4926078.39	4374726.20
91:00:000000:131:3У1(74) Условное обозначение в графической части: 644 Площадь=1.00 кв. м		
№ характерной точки	X. м	Y.м
293	4926080.93	4374753.67

Изм.	Кол. уч.	Лист	№ док.	Подп.	Дата
------	----------	------	--------	-------	------

48.2.2021-ДПТ

Лист

305

294	4926081.93	4374753.67
295	4926081.93	4374754.67
296	4926080.93	4374754.67
293	4926080.93	4374753.67
91:00:000000:131:3У1(75) Условное обозначение в графической части: 645 Площадь=1.00 кв. м		
№ характерной точки	Х. м	У.м
297	4926106.12	4374828.07
298	4926106.12	4374829.07
299	4926105.12	4374829.07
300	4926105.12	4374828.07
297	4926106.12	4374828.07
91:00:000000:131:3У1(76) Условное обозначение в графической части: 646 Площадь=1.00 кв. м		
№ характерной точки	Х. м	У.м
301	4926128.37	4374866.29
302	4926127.37	4374866.28
303	4926127.38	4374865.28
304	4926128.38	4374865.29
301	4926128.37	4374866.29
91:00:000000:131:3У1(77) Условное обозначение в графической части: 647 Площадь=1.00 кв. м		
№ характерной точки	Х. м	У.м
305	4926143.09	4374893.67
306	4926142.09	4374893.66
307	4926142.10	4374892.66
308	4926143.10	4374892.67
305	4926143.09	4374893.67
91:00:000000:131:3У1(78) Условное обозначение в графической части: 648 Площадь=1.00 кв. м		
№ характерной точки	Х. м	У.м
309	4926153.93	4374908.36
310	4926152.93	4374908.35
311	4926152.95	4374907.35
312	4926153.95	4374907.37
309	4926153.93	4374908.36
91:00:000000:131:3У1(79) Условное обозначение в графической части: 649 Площадь=1.00 кв. м		
№ характерной точки	Х. м	У.м
313	4926162.75	4374918.14
314	4926161.75	4374918.13
315	4926161.76	4374917.13
316	4926162.76	4374917.14
313	4926162.75	4374918.14
91:00:000000:131:3У1(80) Условное обозначение в графической части: 650 Площадь=1.00 кв. м		
№ характерной точки	Х. м	У.м
317	4926180.25	4374928.41
318	4926181.25	4374928.41
319	4926181.25	4374929.41
320	4926180.25	4374929.41
317	4926180.25	4374928.41
91:00:000000:131:3У1(81) Условное обозначение в графической части: 651 Площадь=1.00 кв. м		
№ характерной точки	Х. м	У.м
321	4926204.49	4374940.95
322	4926205.49	4374940.95
323	4926205.49	4374941.95
324	4926204.49	4374941.95
321	4926204.49	4374940.95
91:00:000000:131:3У1(82) Условное обозначение в графической части: 652 Площадь=1.00 кв. м		
№ характерной точки	Х. м	У.м
325	4926247.68	4374958.81
326	4926247.68	4374959.81
327	4926246.68	4374959.81

Изм.	Кол. уч.	Лист	№ док.	Подп.	Дата

48.2.2021-ДПТ

Лист

306

328	4926246.68	4374958.81
325	4926247.68	4374958.81
91:00:000000:131:3У1(83) Условное обозначение в графической части: 653 Площадь=1.00 кв. м		
№ характерной точки	Х. м	У.м
329	4926256.24	4374964.28
330	4926255.24	4374964.28
331	4926255.24	4374963.28
332	4926256.24	4374963.28
329	4926256.24	4374964.28
91:00:000000:131:3У1(84) Условное обозначение в графической части: 654 Площадь=1.00 кв. м		
№ характерной точки	Х. м	У.м
333	4926258.71	4374972.88
334	4926259.71	4374972.88
335	4926259.71	4374973.88
336	4926258.71	4374973.88
333	4926258.71	4374972.88
91:00:000000:131:3У1(85) Условное обозначение в графической части: 655 Площадь=1.00 кв. м		
№ характерной точки	Х. м	У.м
337	4926458.95	4375049.31
338	4926458.51	4375050.21
339	4926457.61	4375049.77
340	4926458.06	4375048.87
337	4926458.95	4375049.31
91:00:000000:131:3У1(86) Условное обозначение в графической части: 656 Площадь=1.00 кв. м		
№ характерной точки	Х. м	У.м
341	4926480.64	4375059.03
342	4926481.64	4375059.03
343	4926481.64	4375060.03
344	4926480.64	4375060.03
341	4926480.64	4375059.03
91:00:000000:131:3У1(87) Условное обозначение в графической части: 657 Площадь=1.00 кв. м		
№ характерной точки	Х. м	У.м
345	4926553.06	4375093.23
346	4926552.15	4375092.82
347	4926552.55	4375091.91
348	4926553.47	4375092.31
345	4926553.06	4375093.23
91:00:000000:131:3У1(88) Условное обозначение в графической части: 658 Площадь=1.00 кв. м		
№ характерной точки	Х. м	У.м
349	4926555.66	4375086.96
350	4926554.66	4375086.94
351	4926554.67	4375085.94
352	4926555.67	4375085.96
349	4926555.66	4375086.96
91:00:000000:131:3У1(89) Условное обозначение в графической части: 659 Площадь=1.00 кв. м		
№ характерной точки	Х. м	У.м
353	4926559.19	4375092.55
354	4926558.19	4375092.54
355	4926558.21	4375091.54
356	4926559.21	4375091.55
353	4926559.19	4375092.55
91:00:000000:131:3У1(90) Условное обозначение в графической части: 660 Площадь=1.00 кв. м		
№ характерной точки	Х. м	У.м
357	4926784.03	4375183.70
358	4926784.03	4375184.70
359	4926783.03	4375184.70
360	4926783.03	4375183.70
357	4926784.03	4375183.70

Изм.	Кол. уч.	Лист	№ док.	Подп.	Дата

91:00:000000:131:3У1(91) Условное обозначение в графической части: 661 Площадь=1.00 кв. м		
№ характерной точки	Х. м	У.м
361	4926803.52	4375197.27
362	4926803.52	4375198.27
363	4926802.52	4375198.27
364	4926802.52	4375197.27
361	4926803.52	4375197.27
91:00:000000:131:3У1(92) Условное обозначение в графической части: 662 Площадь=1.00 кв. м		
№ характерной точки	Х. м	У.м
365	4926821.92	4375221.85
366	4926821.92	4375222.85
367	4926820.92	4375222.85
368	4926820.92	4375221.85
365	4926821.92	4375221.85
91:00:000000:131:3У1(93) Условное обозначение в графической части: 663 Площадь=1.00 кв. м		
№ характерной точки	Х. м	У.м
369	4926843.31	4375305.72
370	4926842.31	4375305.71
371	4926842.32	4375304.71
372	4926843.32	4375304.72
369	4926843.31	4375305.72
91:00:000000:131:3У1(94) Условное обозначение в графической части: 664 Площадь=1.00 кв. м		
№ характерной точки	Х. м	У.м
373	4926850.72	4375368.12
374	4926849.72	4375368.10
375	4926849.73	4375367.10
376	4926850.73	4375367.12
373	4926850.72	4375368.12

Перечень координат характерных точек границ образуемого земельного участка 91:00:000000:131:3У2, необходимого к образованию (на условиях аренды) для государственных или муниципальных нужд для эксплуатации линейного объекта «Строительство кольцевого газопровода высокого давления от ГРС-1, через Балаклаву, Фиолент к бухте Казачья, г. Севастополь»

- Многоконтурный, состоящий из 80 контуров
- Назначение: Контрольно-измерительные пункты
- Площадь: 80 кв.м

91:00:000000:131:3У2(1) Условное обозначение в графической части: 665 Площадь=1.00 кв. м		
№ характерной точки	Х. м	У.м
1	4922145.12	4379047.80
2	4922145.32	4379048.78
3	4922144.34	4379048.98
4	4922144.14	4379048.00
1	4922145.12	4379047.80
91:00:000000:131:3У2(2) Условное обозначение в графической части: 666 Площадь=1.00 кв. м		
№ характерной точки	Х. м	У.м
5	4922141.35	4379029.51
6	4922141.55	4379030.49
7	4922142.53	4379030.28
8	4922142.33	4379029.30
5	4922141.35	4379029.51
91:00:000000:131:3У2(3) Условное обозначение в графической части: 667 Площадь=1.00 кв. м		
№ характерной точки	Х. м	У.м
9	4922123.18	4378926.16
10	4922123.38	4378927.14
11	4922122.40	4378927.35
12	4922122.20	4378926.37
9	4922123.18	4378926.16
91:00:000000:131:3У2(4) Условное обозначение в графической части: 668 Площадь=1.00 кв. м		

Изм.	Кол. уч.	Лист	№ док.	Подп.	Дата
------	----------	------	--------	-------	------

№ характерной точки	X. м	Y.м
13	4922124.19	4378925.52
14	4922124.39	4378926.50
15	4922123.41	4378926.71
16	4922123.21	4378925.73
13	4922124.19	4378925.52
91:00:000000:131:3У2(5) Условное обозначение в графической части: 669 Площадь=1.00 кв. м		
№ характерной точки	X. м	Y.м
17	4922123.02	4378907.61
18	4922123.09	4378908.61
19	4922122.09	4378908.68
20	4922122.02	4378907.68
17	4922123.02	4378907.61
91:00:000000:131:3У2(6) Условное обозначение в графической части: 670 Площадь=1.00 кв. м		
№ характерной точки	X. м	Y.м
21	4922122.15	4378905.40
22	4922122.22	4378906.40
23	4922121.22	4378906.47
24	4922121.15	4378905.47
21	4922122.15	4378905.40
91:00:000000:131:3У2(7) Условное обозначение в графической части: 671 Площадь=1.00 кв. м		
№ характерной точки	X. м	Y.м
25	4922116.31	4378866.51
26	4922117.31	4378866.56
27	4922117.26	4378867.56
28	4922116.26	4378867.51
25	4922116.31	4378866.51
91:00:000000:131:3У2(8) Условное обозначение в графической части: 672 Площадь=1.00 кв. м		
№ характерной точки	X. м	Y.м
29	4922119.33	4378843.69
30	4922119.54	4378844.67
31	4922118.56	4378844.88
32	4922118.36	4378843.90
29	4922119.33	4378843.69
91:00:000000:131:3У2(9) Условное обозначение в графической части: 673 Площадь=1.00 кв. м		
№ характерной точки	X. м	Y.м
33	4922174.29	4378736.61
34	4922175.19	4378737.05
35	4922174.75	4378737.95
36	4922173.85	4378737.51
33	4922174.29	4378736.61
91:00:000000:131:3У2(10) Условное обозначение в графической части: 674 Площадь=1.00 кв. м		
№ характерной точки	X. м	Y.м
37	4922188.37	4378726.03
38	4922189.36	4378726.09
39	4922189.30	4378727.10
40	4922188.30	4378727.02
37	4922188.37	4378726.03
91:00:000000:131:3У2(11) Условное обозначение в графической части: 675 Площадь=1.00 кв. м		
№ характерной точки	X. м	Y.м
41	4922240.20	4378649.24
42	4922241.03	4378649.80
43	4922240.47	4378650.63
44	4922239.64	4378650.07
41	4922240.20	4378649.24
91:00:000000:131:3У2(12) Условное обозначение в графической части: 676 Площадь=1.00 кв. м		
№ характерной точки	X. м	Y.м
45	4922257.71	4378639.91

Изм.	Кол. уч.	Лист	№ док.	Подп.	Дата
------	----------	------	--------	-------	------

46	4922258.70	4378639.97
47	4922258.64	4378640.98
48	4922257.64	4378640.90
45	4922257.71	4378639.91
91:00:000000:131:3У2(13) Условное обозначение в графической части: 677 Площадь=1.00 кв. м		
№ характерной точки	Х. м	У.м
49	4922282.28	4378599.26
50	4922283.27	4378599.32
51	4922283.21	4378600.33
52	4922282.21	4378600.25
49	4922282.28	4378599.26
91:00:000000:131:3У2(14) Условное обозначение в графической части: 678 Площадь=1.00 кв. м		
№ характерной точки	Х. м	У.м
53	4922289.31	4378590.08
54	4922290.30	4378590.14
55	4922290.24	4378591.15
56	4922289.24	4378591.07
53	4922289.31	4378590.08
91:00:000000:131:3У2(15) Условное обозначение в графической части: 679 Площадь=1.00 кв. м		
№ характерной точки	Х. м	У.м
57	4922610.38	4378025.74
58	4922611.13	4378026.41
59	4922610.47	4378027.16
60	4922609.72	4378026.49
57	4922610.38	4378025.74
91:00:000000:131:3У2(16) Условное обозначение в графической части: 680 Площадь=1.00 кв. м		
№ характерной точки	Х. м	У.м
61	4922614.67	4378026.22
62	4922614.01	4378026.97
63	4922614.76	4378027.63
64	4922615.42	4378026.88
61	4922614.67	4378026.22
91:00:000000:131:3У2(17) Условное обозначение в графической части: 681 Площадь=1.00 кв. м		
№ характерной точки	Х. м	У.м
65	4922625.57	4378014.89
66	4922624.91	4378015.64
67	4922625.66	4378016.30
68	4922626.32	4378015.55
65	4922625.57	4378014.89
91:00:000000:131:3У2(18) Условное обозначение в графической части: 682 Площадь=1.00 кв. м		
№ характерной точки	Х. м	У.м
69	4922633.24	4378006.80
70	4922634.01	4378007.43
71	4922633.38	4378008.21
72	4922632.61	4378007.58
69	4922633.24	4378006.80
91:00:000000:131:3У2(19) Условное обозначение в графической части: 683 Площадь=1.00 кв. м		
№ характерной точки	Х. м	У.м
73	4922639.55	4378000.32
74	4922640.28	4378001.00
75	4922639.60	4378001.73
76	4922638.87	4378001.05
73	4922639.55	4378000.32
91:00:000000:131:3У2(20) Условное обозначение в графической части: 684 Площадь=1.00 кв. м		
№ характерной точки	Х. м	У.м
77	4922656.86	4377988.37
78	4922657.86	4377988.39
79	4922657.84	4377989.39

Изм.	Кол. уч.	Лист	№ док.	Подп.	Дата

80	4922656.84	4377989.37
77	4922656.86	4377988.37
91:00:000000:131:3У2(21) Условное обозначение в графической части: 685 Площадь=1.00 кв. м		
№ характерной точки	Х. м	У.м
81	4922660.98	4377985.53
82	4922661.98	4377985.55
83	4922661.96	4377986.55
84	4922660.96	4377986.53
81	4922660.98	4377985.53
91:00:000000:131:3У2(22) Условное обозначение в графической части: 686 Площадь=1.00 кв. м		
№ характерной точки	Х. м	У.м
85	4922728.26	4377965.38
86	4922728.61	4377966.32
87	4922729.54	4377965.98
88	4922729.20	4377965.04
85	4922728.26	4377965.38
91:00:000000:131:3У2(23) Условное обозначение в графической части: 687 Площадь=1.00 кв. м		
№ характерной точки	Х. м	У.м
89	4922819.28	4377959.38
90	4922819.26	4377960.38
91	4922820.26	4377960.40
92	4922820.28	4377959.40
89	4922819.28	4377959.38
91:00:000000:131:3У2(24) Условное обозначение в графической части: 688 Площадь=1.00 кв. м		
№ характерной точки	Х. м	У.м
93	4922922.97	4377890.45
94	4922922.58	4377891.38
95	4922923.50	4377891.76
96	4922923.89	4377890.85
93	4922922.97	4377890.45
91:00:000000:131:3У2(25) Условное обозначение в графической части: 689 Площадь=1.00 кв. м		
№ характерной точки	Х. м	У.м
97	4922947.80	4377819.81
98	4922947.41	4377820.74
99	4922948.33	4377821.12
100	4922948.72	4377820.20
97	4922947.80	4377819.81
91:00:000000:131:3У2(26) Условное обозначение в графической части: 690 Площадь=1.00 кв. м		
№ характерной точки	Х. м	У.м
101	4922950.17	4377805.58
102	4922951.09	4377805.97
103	4922950.70	4377806.89
104	4922949.78	4377806.50
101	4922950.17	4377805.58
91:00:000000:131:3У2(27) Условное обозначение в графической части: 691 Площадь=1.00 кв. м		
№ характерной точки	Х. м	У.м
105	4922999.33	4377685.58
106	4922998.93	4377686.49
107	4922999.86	4377686.89
108	4923000.25	4377685.97
105	4922999.33	4377685.58
91:00:000000:131:3У2(28) Условное обозначение в графической части: 692 Площадь=1.00 кв. м		
№ характерной точки	Х. м	У.м
109	4923333.64	4377065.31
110	4923334.40	4377065.97
111	4923333.75	4377066.72
112	4923332.99	4377066.07
109	4923333.64	4377065.31

Изм.	Кол. уч.	Лист	№ док.	Подп.	Дата

91:00:000000:131:3У2(29) Условное обозначение в графической части: 693 Площадь=1.00 кв. м		
№ характерной точки	Х. м	У.м
113	4923337.01	4377068.35
114	4923337.77	4377069.01
115	4923337.12	4377069.76
116	4923336.36	4377069.11
113	4923337.01	4377068.35
91:00:000000:131:3У2(30) Условное обозначение в графической части: 694 Площадь=1.00 кв. м		
№ характерной точки	Х. м	У.м
117	4923369.37	4377049.55
118	4923370.16	4377050.16
119	4923369.54	4377050.95
120	4923368.75	4377050.34
117	4923369.37	4377049.55
91:00:000000:131:3У2(31) Условное обозначение в графической части: 695 Площадь=1.00 кв. м		
№ характерной точки	Х. м	У.м
121	4923382.98	4377040.42
122	4923383.91	4377040.81
123	4923383.52	4377041.72
124	4923382.59	4377041.34
121	4923382.98	4377040.42
91:00:000000:131:3У2(32) Условное обозначение в графической части: 696 Площадь=1.00 кв. м		
№ характерной точки	Х. м	У.м
125	4923544.11	4376851.81
126	4923544.19	4376852.80
127	4923545.18	4376852.73
128	4923545.11	4376851.73
125	4923544.11	4376851.81
91:00:000000:131:3У2(33) Условное обозначение в графической части: 697 Площадь=1.00 кв. м		
№ характерной точки	Х. м	У.м
129	4923584.49	4376828.13
130	4923584.51	4376829.13
131	4923583.51	4376829.15
132	4923583.49	4376828.16
129	4923584.49	4376828.13
91:00:000000:131:3У2(34) Условное обозначение в графической части: 698 Площадь=1.00 кв. м		
№ характерной точки	Х. м	У.м
133	4923796.05	4376777.96
134	4923796.64	4376778.77
135	4923795.82	4376779.35
136	4923795.24	4376778.54
133	4923796.05	4376777.96
91:00:000000:131:3У2(35) Условное обозначение в графической части: 699 Площадь=1.00 кв. м		
№ характерной точки	Х. м	У.м
137	4923914.03	4376704.48
138	4923914.61	4376705.29
139	4923913.79	4376705.87
140	4923913.21	4376705.06
137	4923914.03	4376704.48
91:00:000000:131:3У2(36) Условное обозначение в графической части: 700 Площадь=1.00 кв. м		
№ характерной точки	Х. м	У.м
141	4923974.72	4376662.17
142	4923975.30	4376662.98
143	4923974.48	4376663.56
144	4923973.90	4376662.75
141	4923974.72	4376662.17
91:00:000000:131:3У2(37) Условное обозначение в графической части: 701		

Изм.	Кол. уч.	Лист	№ док.	Подп.	Дата

Площадь=1.00 кв. м		
№ характерной точки	Х. м	У.м
145	4924019.34	4376645.90
146	4924019.91	4376646.72
147	4924019.09	4376647.30
148	4924018.52	4376646.48
145	4924019.34	4376645.90
91:00:000000:131:3У2(38) Условное обозначение в графической части: 702 Площадь=1.00 кв. м		
№ характерной точки	Х. м	У.м
149	4924160.51	4376531.21
150	4924161.08	4376532.03
151	4924160.26	4376532.61
152	4924159.69	4376531.79
149	4924160.51	4376531.21
91:00:000000:131:3У2(39) Условное обозначение в графической части: 703 Площадь=1.00 кв. м		
№ характерной точки	Х. м	У.м
153	4924218.47	4376490.92
154	4924219.04	4376491.74
155	4924218.22	4376492.32
156	4924217.65	4376491.50
153	4924218.47	4376490.92
91:00:000000:131:3У2(40) Условное обозначение в графической части: 704 Площадь=1.00 кв. м		
№ характерной точки	Х. м	У.м
157	4924373.50	4376383.93
158	4924374.07	4376384.75
159	4924373.25	4376385.33
160	4924372.68	4376384.51
157	4924373.50	4376383.93
91:00:000000:131:3У2(41) Условное обозначение в графической части: 705 Площадь=1.00 кв. м		
№ характерной точки	Х. м	У.м
161	4924439.58	4376354.41
162	4924438.76	4376354.98
163	4924439.34	4376355.81
164	4924440.15	4376355.22
161	4924439.58	4376354.41
91:00:000000:131:3У2(42) Условное обозначение в графической части: 706 Площадь=1.00 кв. м		
№ характерной точки	Х. м	У.м
165	4924860.03	4375688.49
166	4924859.86	4375689.47
167	4924860.84	4375689.66
168	4924861.02	4375688.67
165	4924860.03	4375688.49
91:00:000000:131:3У2(43) Условное обозначение в графической части: 707 Площадь=1.00 кв. м		
№ характерной точки	Х. м	У.м
169	4924859.58	4375684.50
170	4924859.41	4375685.48
171	4924860.39	4375685.67
172	4924860.57	4375684.68
169	4924859.58	4375684.50
91:00:000000:131:3У2(44) Условное обозначение в графической части: 708 Площадь=1.00 кв. м		
№ характерной точки	Х. м	У.м
173	4924864.39	4375653.75
174	4924865.36	4375653.99
175	4924865.12	4375654.96
176	4924864.15	4375654.72
173	4924864.39	4375653.75
91:00:000000:131:3У2(45) Условное обозначение в графической части: 709 Площадь=1.00 кв. м		
№ характерной точки	Х. м	У.м

Изм.	Кол. уч.	Лист	№ док.	Подп.	Дата

177	4924866.82	4375639.34
178	4924867.79	4375639.58
179	4924867.55	4375640.55
180	4924866.58	4375640.31
177	4924866.82	4375639.34
91:00:000000:131:3У2(46) Условное обозначение в графической части: 710 Площадь=1.00 кв. м		
№ характерной точки	Х. м	У.м
181	4924965.14	4375269.24
182	4924965.79	4375269.99
183	4924965.04	4375270.65
184	4924964.38	4375269.89
181	4924965.14	4375269.24
91:00:000000:131:3У2(47) Условное обозначение в графической части: 711 Площадь=1.00 кв. м		
№ характерной точки	Х. м	У.м
185	4924973.48	4375272.81
186	4924973.97	4375273.69
187	4924973.10	4375274.17
188	4924972.61	4375273.30
185	4924973.48	4375272.81
91:00:000000:131:3У2(48) Условное обозначение в графической части: 712 Площадь=1.00 кв. м		
№ характерной точки	Х. м	У.м
189	4924983.07	4375263.20
190	4924983.56	4375264.08
191	4924982.69	4375264.56
192	4924982.20	4375263.69
189	4924983.07	4375263.20
91:00:000000:131:3У2(49) Условное обозначение в графической части: 713 Площадь=1.00 кв. м		
№ характерной точки	Х. м	У.м
193	4924985.20	4375263.35
194	4924985.69	4375264.23
195	4924984.82	4375264.71
196	4924984.33	4375263.84
193	4924985.20	4375263.35
91:00:000000:131:3У2(50) Условное обозначение в графической части: 714 Площадь=1.00 кв. м		
№ характерной точки	Х. м	У.м
197	4925025.79	4375234.20
198	4925026.27	4375235.08
199	4925025.39	4375235.55
200	4925024.91	4375234.68
197	4925025.79	4375234.20
91:00:000000:131:3У2(51) Условное обозначение в графической части: 715 Площадь=1.00 кв. м		
№ характерной точки	Х. м	У.м
201	4925122.43	4375187.21
202	4925123.40	4375187.45
203	4925123.16	4375188.42
204	4925122.19	4375188.18
201	4925122.43	4375187.21
91:00:000000:131:3У2(52) Условное обозначение в графической части: 716 Площадь=1.00 кв. м		
№ характерной точки	Х. м	У.м
205	4925173.44	4375157.58
206	4925174.41	4375157.82
207	4925174.17	4375158.79
208	4925173.20	4375158.55
205	4925173.44	4375157.58
91:00:000000:131:3У2(53) Условное обозначение в графической части: 717 Площадь=1.00 кв. м		
№ характерной точки	Х. м	У.м
209	4925200.51	4375137.79
210	4925200.89	4375138.72

Изм.	Кол. уч.	Лист	№ док.	Подп.	Дата

211	4925199.97	4375139.10
212	4925199.59	4375138.17
209	4925200.51	4375137.79
91:00:000000:131:3У2(54) Условное обозначение в графической части: 718 Площадь=1.00 кв. м		
№ характерной точки	Х. м	У.м
213	4925307.33	4375079.57
214	4925307.70	4375080.49
215	4925306.78	4375080.88
216	4925306.40	4375079.95
213	4925307.33	4375079.57
91:00:000000:131:3У2(55) Условное обозначение в графической части: 719 Площадь=1.00 кв. м		
№ характерной точки	Х. м	У.м
217	4925309.63	4375081.89
218	4925310.00	4375082.81
219	4925309.08	4375083.20
220	4925308.70	4375082.27
217	4925309.63	4375081.89
91:00:000000:131:3У2(56) Условное обозначение в графической части: 720 Площадь=1.00 кв. м		
№ характерной точки	Х. м	У.м
221	4925345.06	4375072.42
222	4925345.13	4375073.42
223	4925346.13	4375073.35
224	4925346.06	4375072.36
221	4925345.06	4375072.42
91:00:000000:131:3У2(57) Условное обозначение в графической части: 721 Площадь=1.00 кв. м		
№ характерной точки	Х. м	У.м
225	4925400.76	4375050.59
226	4925401.76	4375050.68
227	4925401.67	4375051.68
228	4925400.67	4375051.58
225	4925400.76	4375050.59
91:00:000000:131:3У2(58) Условное обозначение в графической части: 722 Площадь=1.00 кв. м		
№ характерной точки	Х. м	У.м
229	4925454.24	4375030.79
230	4925454.53	4375031.75
231	4925453.58	4375032.04
232	4925453.28	4375031.09
229	4925454.24	4375030.79
91:00:000000:131:3У2(59) Условное обозначение в графической части: 723 Площадь=1.00 кв. м		
№ характерной точки	Х. м	У.м
233	4925468.45	4375025.94
234	4925468.75	4375026.90
235	4925469.70	4375026.59
236	4925469.40	4375025.64
233	4925468.45	4375025.94
91:00:000000:131:3У2(60) Условное обозначение в графической части: 724 Площадь=1.00 кв. м		
№ характерной точки	Х. м	У.м
237	4925515.44	4375013.74
238	4925515.51	4375014.74
239	4925516.51	4375014.67
240	4925516.44	4375013.68
237	4925515.44	4375013.74
91:00:000000:131:3У2(61) Условное обозначение в графической части: 725 Площадь=1.00 кв. м		
№ характерной точки	Х. м	У.м
241	4925594.59	4374990.90
242	4925594.66	4374991.90
243	4925595.66	4374991.83
244	4925595.59	4374990.84

Изм.	Кол. уч.	Лист	№ док.	Подп.	Дата

241	4925594.59	4374990.90
91:00:000000:131:3У2(62) Условное обозначение в графической части: 726 Площадь=1.00 кв. м		
№ характерной точки	Х. м	У.м
245	4925628.83	4374965.58
246	4925629.33	4374966.45
247	4925628.46	4374966.94
248	4925627.96	4374966.07
245	4925628.83	4374965.58
91:00:000000:131:3У2(63) Условное обозначение в графической части: 727 Площадь=1.00 кв. м		
№ характерной точки	Х. м	У.м
249	4925633.05	4374973.10
250	4925633.12	4374974.10
251	4925634.12	4374974.03
252	4925634.05	4374973.04
249	4925633.05	4374973.10
91:00:000000:131:3У2(64) Условное обозначение в графической части: 728 Площадь=1.00 кв. м		
№ характерной точки	Х. м	У.м
253	4925664.14	4374942.65
254	4925664.64	4374943.51
255	4925663.78	4374944.02
256	4925663.27	4374943.16
253	4925664.14	4374942.65
91:00:000000:131:3У2(65) Условное обозначение в графической части: 729 Площадь=1.00 кв. м		
№ характерной точки	Х. м	У.м
257	4925667.91	4374951.35
258	4925667.98	4374952.35
259	4925668.98	4374952.28
260	4925668.91	4374951.29
257	4925667.91	4374951.35
91:00:000000:131:3У2(66) Условное обозначение в графической части: 730 Площадь=1.00 кв. м		
№ характерной точки	Х. м	У.м
261	4925667.62	4374945.29
262	4925667.69	4374946.29
263	4925668.69	4374946.22
264	4925668.62	4374945.23
261	4925667.62	4374945.29
91:00:000000:131:3У2(67) Условное обозначение в графической части: 731 Площадь=1.00 кв. м		
№ характерной точки	Х. м	У.м
265	4925743.54	4374901.23
266	4925743.61	4374902.23
267	4925744.61	4374902.16
268	4925744.54	4374901.17
265	4925743.54	4374901.23
91:00:000000:131:3У2(68) Условное обозначение в графической части: 732 Площадь=1.00 кв. м		
№ характерной точки	Х. м	У.м
269	4925755.40	4374887.22
270	4925755.97	4374888.04
271	4925755.15	4374888.61
272	4925754.58	4374887.79
269	4925755.40	4374887.22
91:00:000000:131:3У2(69) Условное обозначение в графической части: 733 Площадь=1.00 кв. м		
№ характерной точки	Х. м	У.м
273	4925765.82	4374880.01
274	4925766.35	4374880.86
275	4925765.50	4374881.39
276	4925764.97	4374880.54
273	4925765.82	4374880.01
91:00:000000:131:3У2(70)		

Изм.	Кол. уч.	Лист	№ док.	Подп.	Дата

48.2.2021-ДПТ

Лист

316

Условное обозначение в графической части: 734 Площадь=1.00 кв. м		
№ характерной точки	X. м	Y.м
277	4925781.62	4374869.09
278	4925782.19	4374869.91
279	4925781.39	4374870.49
280	4925780.80	4374869.67
277	4925781.62	4374869.09
91:00:000000:131:3У2(71) Условное обозначение в графической части: 735 Площадь=1.00 кв. м		
№ характерной точки	X. м	Y.м
281	4925927.14	4374768.88
282	4925927.63	4374769.76
283	4925926.76	4374770.24
284	4925926.27	4374769.37
281	4925927.14	4374768.88
91:00:000000:131:3У2(72) Условное обозначение в графической части: 736 Площадь=1.00 кв. м		
№ характерной точки	X. м	Y.м
285	4925936.40	4374749.66
286	4925937.19	4374750.29
287	4925937.80	4374749.52
288	4925937.03	4374748.88
285	4925936.40	4374749.66
91:00:000000:131:3У2(73) Условное обозначение в графической части: 737 Площадь=1.00 кв. м		
№ характерной точки	X. м	Y.м
289	4925957.57	4374731.77
290	4925958.06	4374732.65
291	4925957.19	4374733.13
292	4925956.70	4374732.26
289	4925957.57	4374731.77
91:00:000000:131:3У2(74) Условное обозначение в графической части: 738 Площадь=1.00 кв. м		
№ характерной точки	X. м	Y.м
293	4925954.92	4374729.07
294	4925955.62	4374729.80
295	4925956.34	4374729.11
296	4925955.65	4374728.39
293	4925954.92	4374729.07
91:00:000000:131:3У2(75) Условное обозначение в графической части: 739 Площадь=1.00 кв. м		
№ характерной точки	X. м	Y.м
297	4925975.31	4374711.19
298	4925976.28	4374711.44
299	4925976.04	4374712.41
300	4925975.07	4374712.16
297	4925975.31	4374711.19
91:00:000000:131:3У2(76) Условное обозначение в графической части: 740 Площадь=1.00 кв. м		
№ характерной точки	X. м	Y.м
301	4925984.12	4374706.24
302	4925984.82	4374706.96
303	4925984.11	4374707.66
304	4925983.41	4374706.94
301	4925984.12	4374706.24
91:00:000000:131:3У2(77) Условное обозначение в графической части: 741 Площадь=1.00 кв. м		
№ характерной точки	X. м	Y.м
305	4925985.90	4374707.55
306	4925986.60	4374708.27
307	4925985.89	4374708.97
308	4925985.19	4374708.25
305	4925985.90	4374707.55
91:00:000000:131:3У2(78) Условное обозначение в графической части: 742 Площадь=1.00 кв. м		

Изм.	Кол. уч.	Лист	№ док.	Подп.	Дата
------	----------	------	--------	-------	------

№ характерной точки	X. м	Y.м
309	4925997.19	4374684.84
310	4925997.49	4374685.79
311	4925996.53	4374686.09
312	4925996.23	4374685.14
309	4925997.19	4374684.84
91:00:000000:131:ЗУ2(79) Условное обозначение в графической части: 743 Площадь=1.00 кв. м		
№ характерной точки	X. м	Y.м
313	4926024.53	4374622.26
314	4926025.28	4374622.92
315	4926024.61	4374623.67
316	4926023.86	4374623.00
313	4926024.53	4374622.26
91:00:000000:131:ЗУ2(80) Условное обозначение в графической части: 744 Площадь=1.00 кв. м		
№ характерной точки	X. м	Y.м
317	4926937.66	4375675.19
318	4926937.94	4375676.15
319	4926936.98	4375676.44
320	4926936.70	4375675.48
317	4926937.66	4375675.19

Перечень координат характерных точек границ образуемого земельного участка 91:00:000000:131:ЗУ3, необходимого к образованию (на условиях аренды) для государственных или муниципальных нужд для эксплуатации линейного объекта «Строительство кольцевого газопровода высокого давления от ГРС-1, через Балаклаву, Фиолент к бухте Казачья, г. Севастополь»
— Многоконтурный, состоящий из 142 контуров
— Назначение: Коверы
— Площадь: 142 кв.м

91:00:000000:131:ЗУ3(1) Условное обозначение в графической части: 745 Площадь=1.00 кв. м		
№ характерной точки	X. м	Y.м
1	4922142.13	4379023.68
2	4922141.13	4379023.72
3	4922141.09	4379022.72
4	4922142.09	4379022.68
1	4922142.13	4379023.68
91:00:000000:131:ЗУ3(2) Условное обозначение в графической части: 746 Площадь=1.00 кв. м		
№ характерной точки	X. м	Y.м
5	4922141.61	4379018.42
6	4922140.61	4379018.46
7	4922140.57	4379017.46
8	4922141.57	4379017.42
5	4922141.61	4379018.42
91:00:000000:131:ЗУ3(3) Условное обозначение в графической части: 747 Площадь=1.00 кв. м		
№ характерной точки	X. м	Y.м
9	4922124.42	4378927.82
10	4922123.42	4378927.86
11	4922123.38	4378926.86
12	4922124.38	4378926.82
9	4922124.42	4378927.82
91:00:000000:131:ЗУ3(4) Условное обозначение в графической части: 748 Площадь=1.00 кв. м		
№ характерной точки	X. м	Y.м
13	4922122.94	4378910.49
14	4922121.94	4378910.53
15	4922121.90	4378909.53
16	4922122.90	4378909.49
13	4922122.94	4378910.49
91:00:000000:131:ЗУ3(5) Условное обозначение в графической части: 749 Площадь=1.00 кв. м		
№ характерной точки	X. м	Y.м
17	4922119.15	4378889.26
18	4922118.15	4378889.30

Изм.	Кол. уч.	Лист	№ док.	Подп.	Дата
------	----------	------	--------	-------	------

19	4922118.11	4378888.30
20	4922119.11	4378888.26
17	4922119.15	4378889.26
91:00:000000:131:ЗУЗ(6) Условное обозначение в графической части: 750 Площадь=1.00 кв. м		
№ характерной точки	Х. м	У.м
21	4922114.94	4378874.27
22	4922113.94	4378874.31
23	4922113.90	4378873.31
24	4922114.90	4378873.27
21	4922114.94	4378874.27
91:00:000000:131:ЗУЗ(7) Условное обозначение в графической части: 751 Площадь=1.00 кв. м		
№ характерной точки	Х. м	У.м
25	4922113.74	4378869.89
26	4922112.74	4378869.92
27	4922112.71	4378868.93
28	4922113.71	4378868.89
25	4922113.74	4378869.89
91:00:000000:131:ЗУЗ(8) Условное обозначение в графической части: 752 Площадь=1.00 кв. м		
№ характерной точки	Х. м	У.м
29	4922115.08	4378831.28
30	4922114.08	4378831.32
31	4922114.04	4378830.32
32	4922115.04	4378830.29
29	4922115.08	4378831.28
91:00:000000:131:ЗУЗ(9) Условное обозначение в графической части: 753 Площадь=1.00 кв. м		
№ характерной точки	Х. м	У.м
33	4922174.50	4378737.86
34	4922174.50	4378738.86
35	4922173.50	4378738.86
36	4922173.50	4378737.86
33	4922174.50	4378737.86
91:00:000000:131:ЗУЗ(10) Условное обозначение в графической части: 754 Площадь=1.00 кв. м		
№ характерной точки	Х. м	У.м
37	4922176.78	4378735.78
38	4922175.78	4378735.82
39	4922175.74	4378734.82
40	4922176.74	4378734.78
37	4922176.78	4378735.78
91:00:000000:131:ЗУЗ(11) Условное обозначение в графической части: 755 Площадь=1.00 кв. м		
№ характерной точки	Х. м	У.м
41	4922186.06	4378723.81
42	4922185.06	4378723.85
43	4922185.02	4378722.85
44	4922186.02	4378722.81
41	4922186.06	4378723.81
91:00:000000:131:ЗУЗ(12) Условное обозначение в графической части: 756 Площадь=1.00 кв. м		
№ характерной точки	Х. м	У.м
45	4922188.66	4378725.65
46	4922187.66	4378725.69
47	4922187.62	4378724.70
48	4922188.63	4378724.65
45	4922188.66	4378725.65
91:00:000000:131:ЗУЗ(13) Условное обозначение в графической части: 757 Площадь=1.00 кв. м		
№ характерной точки	Х. м	У.м
49	4922192.59	4378728.83
50	4922191.60	4378728.87
51	4922191.56	4378727.87
52	4922192.56	4378727.83

Изм.	Кол. уч.	Лист	№ док.	Подп.	Дата

49	4922192.59	4378728.83
91:00:000000:131:3У3(14) Условное обозначение в графической части: 758 Площадь=1.00 кв. м		
№ характерной точки	Х. м	У.м
53	4922228.96	4378677.85
54	4922227.97	4378677.89
55	4922227.93	4378676.89
56	4922228.93	4378676.85
53	4922228.96	4378677.85
91:00:000000:131:3У3(15) Условное обозначение в графической части: 759 Площадь=1.00 кв. м		
№ характерной точки	Х. м	У.м
57	4922262.25	4378627.40
58	4922261.25	4378627.44
59	4922261.21	4378626.44
60	4922262.21	4378626.40
57	4922262.25	4378627.40
91:00:000000:131:3У3(16) Условное обозначение в графической части: 760 Площадь=1.00 кв. м		
№ характерной точки	Х. м	У.м
61	4922266.58	4378631.03
62	4922265.59	4378631.07
63	4922265.55	4378630.07
64	4922266.55	4378630.03
61	4922266.58	4378631.03
91:00:000000:131:3У3(17) Условное обозначение в графической части: 761 Площадь=1.00 кв. м		
№ характерной точки	Х. м	У.м
65	4922284.92	4378598.24
66	4922283.92	4378598.28
67	4922283.88	4378597.28
68	4922284.88	4378597.24
65	4922284.92	4378598.24
91:00:000000:131:3У3(18) Условное обозначение в графической части: 762 Площадь=1.00 кв. м		
№ характерной точки	Х. м	У.м
69	4922361.10	4378507.49
70	4922360.10	4378507.53
71	4922360.06	4378506.53
72	4922361.06	4378506.49
69	4922361.10	4378507.49
91:00:000000:131:3У3(19) Условное обозначение в графической части: 763 Площадь=1.00 кв. м		
№ характерной точки	Х. м	У.м
73	4922359.89	4378495.94
74	4922358.89	4378495.98
75	4922358.85	4378494.98
76	4922359.85	4378494.94
73	4922359.89	4378495.94
91:00:000000:131:3У3(20) Условное обозначение в графической части: 764 Площадь=1.00 кв. м		
№ характерной точки	Х. м	У.м
77	4922613.49	4378028.37
78	4922613.49	4378029.37
79	4922612.49	4378029.37
80	4922612.49	4378028.37
77	4922613.49	4378028.37
91:00:000000:131:3У3(21) Условное обозначение в графической части: 765 Площадь=1.00 кв. м		
№ характерной точки	Х. м	У.м
81	4922624.90	4378016.13
82	4922624.90	4378017.13
83	4922623.90	4378017.13
84	4922623.90	4378016.13
81	4922624.90	4378016.13
91:00:000000:131:3У3(22)		

Изм.	Кол. уч.	Лист	№ док.	Подп.	Дата

Условное обозначение в графической части: 766 Площадь=1.00 кв. м		
№ характерной точки	X. м	Y.м
85	4922632.94	4378007.95
86	4922632.94	4378008.95
87	4922631.94	4378008.95
88	4922631.94	4378007.95
85	4922632.94	4378007.95
91:00:000000:131:3У3(23) Условное обозначение в графической части: 767 Площадь=1.00 кв. м		
№ характерной точки	X. м	Y.м
89	4922638.15	4378001.44
90	4922639.15	4378001.44
91	4922639.15	4378002.44
92	4922638.15	4378002.44
89	4922638.15	4378001.44
91:00:000000:131:3У3(24) Условное обозначение в графической части: 768 Площадь=1.00 кв. м		
№ характерной точки	X. м	Y.м
93	4922642.51	4377996.78
94	4922643.51	4377996.78
95	4922643.51	4377997.78
96	4922642.51	4377997.78
93	4922642.51	4377996.78
91:00:000000:131:3У3(25) Условное обозначение в графической части: 769 Площадь=1.00 кв. м		
№ характерной точки	X. м	Y.м
97	4922656.96	4377986.73
98	4922656.96	4377987.73
99	4922655.96	4377987.73
100	4922655.96	4377986.73
97	4922656.96	4377986.73
91:00:000000:131:3У3(26) Условное обозначение в графической части: 770 Площадь=1.00 кв. м		
№ характерной точки	X. м	Y.м
101	4922660.93	4377986.85
102	4922659.93	4377986.89
103	4922659.89	4377985.89
104	4922660.89	4377985.85
101	4922660.93	4377986.85
91:00:000000:131:3У3(27) Условное обозначение в графической части: 771 Площадь=1.00 кв. м		
№ характерной точки	X. м	Y.м
105	4922727.70	4377965.52
106	4922727.70	4377966.52
107	4922726.70	4377966.52
108	4922726.70	4377965.52
105	4922727.70	4377965.52
91:00:000000:131:3У3(28) Условное обозначение в графической части: 772 Площадь=1.00 кв. м		
№ характерной точки	X. м	Y.м
109	4922822.07	4377956.87
110	4922822.07	4377957.87
111	4922821.07	4377957.87
112	4922821.07	4377956.87
109	4922822.07	4377956.87
91:00:000000:131:3У3(29) Условное обозначение в графической части: 773 Площадь=1.00 кв. м		
№ характерной точки	X. м	Y.м
113	4922822.16	4377959.40
114	4922822.16	4377960.40
115	4922821.16	4377960.40
116	4922821.16	4377959.40
113	4922822.16	4377959.40
91:00:000000:131:3У3(30) Условное обозначение в графической части: 774 Площадь=1.00 кв. м		

Изм.	Кол. уч.	Лист	№ док.	Подп.	Дата

№ характерной точки	X. м	Y. м
117	4922923.47	4377892.82
118	4922922.47	4377892.82
119	4922922.47	4377891.82
120	4922923.47	4377891.82
117	4922923.47	4377892.82
91:00:000000:131:3У3(31) Условное обозначение в графической части: 775 Площадь=1.00 кв. м		
№ характерной точки	X. м	Y. м
121	4922926.67	4377879.79
122	4922925.67	4377879.83
123	4922925.63	4377878.83
124	4922926.63	4377878.79
121	4922926.67	4377879.79
91:00:000000:131:3У3(32) Условное обозначение в графической части: 776 Площадь=1.00 кв. м		
№ характерной точки	X. м	Y. м
125	4922950.03	4377818.27
126	4922949.03	4377818.31
127	4922948.99	4377817.31
128	4922949.99	4377817.28
125	4922950.03	4377818.27
91:00:000000:131:3У3(33) Условное обозначение в графической части: 777 Площадь=1.00 кв. м		
№ характерной точки	X. м	Y. м
129	4923002.35	4377679.68
130	4923002.35	4377680.68
131	4923001.35	4377680.68
132	4923001.35	4377679.68
129	4923002.35	4377679.68
91:00:000000:131:3У3(34) Условное обозначение в графической части: 778 Площадь=1.00 кв. м		
№ характерной точки	X. м	Y. м
133	4923325.73	4377058.19
134	4923324.73	4377058.23
135	4923324.69	4377057.23
136	4923325.69	4377057.19
133	4923325.73	4377058.19
91:00:000000:131:3У3(35) Условное обозначение в графической части: 779 Площадь=1.00 кв. м		
№ характерной точки	X. м	Y. м
137	4923370.71	4377048.06
138	4923371.71	4377048.06
139	4923371.71	4377049.06
140	4923370.71	4377049.06
137	4923370.71	4377048.06
91:00:000000:131:3У3(36) Условное обозначение в графической части: 780 Площадь=1.00 кв. м		
№ характерной точки	X. м	Y. м
141	4923372.97	4377048.41
142	4923373.97	4377048.41
143	4923373.97	4377049.41
144	4923372.97	4377049.41
141	4923372.97	4377048.41
91:00:000000:131:3У3(37) Условное обозначение в графической части: 781 Площадь=1.00 кв. м		
№ характерной точки	X. м	Y. м
145	4923375.81	4377048.83
146	4923376.81	4377048.83
147	4923376.81	4377049.83
148	4923375.81	4377049.83
145	4923375.81	4377048.83
91:00:000000:131:3У3(38) Условное обозначение в графической части: 782 Площадь=1.00 кв. м		
№ характерной точки	X. м	Y. м
149	4923378.39	4377048.09

Изм.	Кол. уч.	Лист	№ док.	Подп.	Дата
------	----------	------	--------	-------	------

48.2.2021-ДПТ

Лист

322

150	4923377.39	4377048.09
151	4923377.39	4377047.09
152	4923378.39	4377047.09
149	4923378.39	4377048.09
91:00:000000:131:ЗУЗ(39) Условное обозначение в графической части: 783 Площадь=1.00 кв. м		
№ характерной точки	Х. м	У.м
153	4923382.99	4377041.57
154	4923382.99	4377042.57
155	4923381.99	4377042.57
156	4923381.99	4377041.57
153	4923382.99	4377041.57
91:00:000000:131:ЗУЗ(40) Условное обозначение в графической части: 784 Площадь=1.00 кв. м		
№ характерной точки	Х. м	У.м
157	4923547.99	4376848.68
158	4923547.99	4376849.68
159	4923546.99	4376849.68
160	4923546.99	4376848.68
157	4923547.99	4376848.68
91:00:000000:131:ЗУЗ(41) Условное обозначение в графической части: 785 Площадь=1.00 кв. м		
№ характерной точки	Х. м	У.м
161	4923572.29	4376835.76
162	4923571.29	4376835.76
163	4923571.29	4376834.76
164	4923572.29	4376834.76
161	4923572.29	4376835.76
91:00:000000:131:ЗУЗ(42) Условное обозначение в графической части: 786 Площадь=1.00 кв. м		
№ характерной точки	Х. м	У.м
165	4923584.46	4376835.70
166	4923583.46	4376835.70
167	4923583.46	4376834.70
168	4923584.46	4376834.70
165	4923584.46	4376835.70
91:00:000000:131:ЗУЗ(43) Условное обозначение в графической части: 787 Площадь=1.00 кв. м		
№ характерной точки	Х. м	У.м
169	4923721.31	4376830.27
170	4923721.31	4376831.27
171	4923720.31	4376831.27
172	4923720.31	4376830.27
169	4923721.31	4376830.27
91:00:000000:131:ЗУЗ(44) Условное обозначение в графической части: 788 Площадь=1.00 кв. м		
№ характерной точки	Х. м	У.м
173	4923795.49	4376779.97
174	4923794.49	4376779.97
175	4923794.49	4376778.97
176	4923795.49	4376778.97
173	4923795.49	4376779.97
91:00:000000:131:ЗУЗ(45) Условное обозначение в графической части: 789 Площадь=1.00 кв. м		
№ характерной точки	Х. м	У.м
177	4923966.60	4376661.50
178	4923965.60	4376661.53
179	4923965.56	4376660.53
180	4923966.56	4376660.50
177	4923966.60	4376661.50
91:00:000000:131:ЗУЗ(46) Условное обозначение в графической части: 790 Площадь=1.00 кв. м		
№ характерной точки	Х. м	У.м
181	4923971.23	4376663.39
182	4923970.24	4376663.43
183	4923970.20	4376662.43

Изм.	Кол. уч.	Лист	№ док.	Подп.	Дата

48.2.2021-ДПТ

Лист

323

184	4923971.20	4376662.39
181	4923971.23	4376663.39
91:00:000000:131:3У3(47) Условное обозначение в графической части: 791 Площадь=1.00 кв. м		
№ характерной точки	Х. м	У.м
185	4923973.95	4376661.49
186	4923972.95	4376661.53
187	4923972.91	4376660.53
188	4923973.91	4376660.49
185	4923973.95	4376661.49
91:00:000000:131:3У3(48) Условное обозначение в графической части: 792 Площадь=1.00 кв. м		
№ характерной точки	Х. м	У.м
189	4924162.21	4376532.46
190	4924161.21	4376532.50
191	4924161.17	4376531.50
192	4924162.17	4376531.47
189	4924162.21	4376532.46
91:00:000000:131:3У3(49) Условное обозначение в графической части: 793 Площадь=1.00 кв. м		
№ характерной точки	Х. м	У.м
193	4924161.52	4376531.12
194	4924160.52	4376531.16
195	4924160.48	4376530.16
196	4924161.48	4376530.12
193	4924161.52	4376531.12
91:00:000000:131:3У3(50) Условное обозначение в графической части: 794 Площадь=1.00 кв. м		
№ характерной точки	Х. м	У.м
197	4924217.89	4376492.94
198	4924216.89	4376492.98
199	4924216.85	4376491.98
200	4924217.85	4376491.94
197	4924217.89	4376492.94
91:00:000000:131:3У3(51) Условное обозначение в графической части: 795 Площадь=1.00 кв. м		
№ характерной точки	Х. м	У.м
201	4924296.72	4376438.50
202	4924295.73	4376438.54
203	4924295.69	4376437.54
204	4924296.69	4376437.50
201	4924296.72	4376438.50
91:00:000000:131:3У3(52) Условное обозначение в графической части: 796 Площадь=1.00 кв. м		
№ характерной точки	Х. м	У.м
205	4924332.94	4376413.75
206	4924331.94	4376413.79
207	4924331.90	4376412.79
208	4924332.90	4376412.75
205	4924332.94	4376413.75
91:00:000000:131:3У3(53) Условное обозначение в графической части: 797 Площадь=1.00 кв. м		
№ характерной точки	Х. м	У.м
209	4924331.57	4376411.15
210	4924330.57	4376411.19
211	4924330.53	4376410.19
212	4924331.53	4376410.15
209	4924331.57	4376411.15
91:00:000000:131:3У3(54) Условное обозначение в графической части: 798 Площадь=1.00 кв. м		
№ характерной точки	Х. м	У.м
213	4924372.37	4376383.93
214	4924371.37	4376383.97
215	4924371.33	4376382.97
216	4924372.33	4376382.94
213	4924372.37	4376383.93

Изм.	Кол. уч.	Лист	№ док.	Подп.	Дата

91:00:000000:131:3У3(55) Условное обозначение в графической части: 799 Площадь=1.00 кв. м		
№ характерной точки	X. м	Y.м
217	4924870.46	4375690.28
218	4924871.46	4375690.28
219	4924871.46	4375691.28
220	4924870.46	4375691.28
217	4924870.46	4375690.28
91:00:000000:131:3У3(56) Условное обозначение в графической части: 800 Площадь=1.00 кв. м		
№ характерной точки	X. м	Y.м
221	4924862.09	4375689.71
222	4924861.09	4375689.75
223	4924861.05	4375688.75
224	4924862.05	4375688.71
221	4924862.09	4375689.71
91:00:000000:131:3У3(57) Условное обозначение в графической части: 801 Площадь=1.00 кв. м		
№ характерной точки	X. м	Y.м
225	4924859.82	4375689.42
226	4924858.82	4375689.46
227	4924858.78	4375688.46
228	4924859.78	4375688.42
225	4924859.82	4375689.42
91:00:000000:131:3У3(58) Условное обозначение в графической части: 802 Площадь=1.00 кв. м		
№ характерной точки	X. м	Y.м
229	4924862.53	4375665.33
230	4924863.53	4375665.33
231	4924863.53	4375666.33
232	4924862.53	4375666.33
229	4924862.53	4375665.33
91:00:000000:131:3У3(59) Условное обозначение в графической части: 803 Площадь=1.00 кв. м		
№ характерной точки	X. м	Y.м
233	4924867.45	4375640.71
234	4924867.45	4375641.71
235	4924866.45	4375641.71
236	4924866.45	4375640.71
233	4924867.45	4375640.71
91:00:000000:131:3У3(60) Условное обозначение в графической части: 804 Площадь=1.00 кв. м		
№ характерной точки	X. м	Y.м
237	4924969.50	4375275.33
238	4924968.50	4375275.37
239	4924968.47	4375274.37
240	4924969.46	4375274.33
237	4924969.50	4375275.33
91:00:000000:131:3У3(61) Условное обозначение в графической части: 805 Площадь=1.00 кв. м		
№ характерной точки	X. м	Y.м
241	4924970.58	4375275.70
242	4924970.58	4375276.70
243	4924969.58	4375276.70
244	4924969.58	4375275.70
241	4924970.58	4375275.70
91:00:000000:131:3У3(62) Условное обозначение в графической части: 806 Площадь=1.00 кв. м		
№ характерной точки	X. м	Y.м
245	4924972.53	4375275.39
246	4924971.53	4375275.43
247	4924971.49	4375274.43
248	4924972.49	4375274.39
245	4924972.53	4375275.39
91:00:000000:131:3У3(63) Условное обозначение в графической части: 807		

Изм.	Кол. уч.	Лист	№ док.	Подп.	Дата
------	----------	------	--------	-------	------

Площадь=1.00 кв. м		
№ характерной точки	X. м	Y.м
249	4924984.71	4375265.57
250	4924983.71	4375265.61
251	4924983.67	4375264.61
252	4924984.67	4375264.57
249	4924984.71	4375265.57
91:00:000000:131:3У3(64) Условное обозначение в графической части: 808 Площадь=1.00 кв. м		
№ характерной точки	X. м	Y.м
253	4925121.75	4375189.31
254	4925120.75	4375189.35
255	4925120.72	4375188.35
256	4925121.72	4375188.31
253	4925121.75	4375189.31
91:00:000000:131:3У3(65) Условное обозначение в графической части: 809 Площадь=1.00 кв. м		
№ характерной точки	X. м	Y.м
257	4925124.58	4375187.82
258	4925123.58	4375187.86
259	4925123.54	4375186.86
260	4925124.54	4375186.83
257	4925124.58	4375187.82
91:00:000000:131:3У3(66) Условное обозначение в графической части: 810 Площадь=1.00 кв. м		
№ характерной точки	X. м	Y.м
261	4925174.72	4375161.84
262	4925173.72	4375161.88
263	4925173.68	4375160.88
264	4925174.68	4375160.84
261	4925174.72	4375161.84
91:00:000000:131:3У3(67) Условное обозначение в графической части: 811 Площадь=1.00 кв. м		
№ характерной точки	X. м	Y.м
265	4925173.79	4375159.97
266	4925172.79	4375160.01
267	4925172.75	4375159.01
268	4925173.75	4375158.97
265	4925173.79	4375159.97
91:00:000000:131:3У3(68) Условное обозначение в графической части: 812 Площадь=1.00 кв. м		
№ характерной точки	X. м	Y.м
269	4925173.03	4375158.41
270	4925172.03	4375158.45
271	4925171.99	4375157.45
272	4925172.99	4375157.41
269	4925173.03	4375158.41
91:00:000000:131:3У3(69) Условное обозначение в графической части: 813 Площадь=1.00 кв. м		
№ характерной точки	X. м	Y.м
273	4925171.85	4375156.18
274	4925170.85	4375156.21
275	4925170.81	4375155.22
276	4925171.81	4375155.18
273	4925171.85	4375156.18
91:00:000000:131:3У3(70) Условное обозначение в графической части: 814 Площадь=1.00 кв. м		
№ характерной точки	X. м	Y.м
277	4925199.75	4375138.74
278	4925199.75	4375139.74
279	4925198.75	4375139.74
280	4925198.75	4375138.74
277	4925199.75	4375138.74
91:00:000000:131:3У3(71) Условное обозначение в графической части: 815 Площадь=1.00 кв. м		
№ характерной точки	X. м	Y.м

Изм.	Кол. уч.	Лист	№ док.	Подп.	Дата

281	4925308.60	4375083.50
282	4925307.61	4375083.54
283	4925307.57	4375082.54
284	4925308.57	4375082.50
281	4925308.60	4375083.50
91:00:000000:131:3У3(72) Условное обозначение в графической части: 816 Площадь=1.00 кв. м		
№ характерной точки	Х. м	У.м
285	4925318.99	4375078.59
286	4925317.99	4375078.63
287	4925317.96	4375077.63
288	4925318.95	4375077.59
285	4925318.99	4375078.59
91:00:000000:131:3У3(73) Условное обозначение в графической части: 817 Площадь=1.00 кв. м		
№ характерной точки	Х. м	У.м
289	4925338.98	4375070.52
290	4925339.98	4375070.52
291	4925339.98	4375071.52
292	4925338.98	4375071.52
289	4925338.98	4375070.52
91:00:000000:131:3У3(74) Условное обозначение в графической части: 818 Площадь=1.00 кв. м		
№ характерной точки	Х. м	У.м
293	4925342.57	4375071.45
294	4925342.57	4375072.45
295	4925341.57	4375072.45
296	4925341.57	4375071.45
293	4925342.57	4375071.45
91:00:000000:131:3У3(75) Условное обозначение в графической части: 819 Площадь=1.00 кв. м		
№ характерной точки	Х. м	У.м
297	4925401.09	4375055.83
298	4925400.09	4375055.87
299	4925400.06	4375054.87
300	4925401.06	4375054.83
297	4925401.09	4375055.83
91:00:000000:131:3У3(76) Условное обозначение в графической части: 820 Площадь=1.00 кв. м		
№ характерной точки	Х. м	У.м
301	4925401.45	4375052.32
302	4925401.45	4375053.32
303	4925400.45	4375053.32
304	4925400.45	4375052.32
301	4925401.45	4375052.32
91:00:000000:131:3У3(77) Условное обозначение в графической части: 821 Площадь=1.00 кв. м		
№ характерной точки	Х. м	У.м
305	4925401.92	4375049.38
306	4925401.92	4375050.38
307	4925400.92	4375050.38
308	4925400.92	4375049.38
305	4925401.92	4375049.38
91:00:000000:131:3У3(78) Условное обозначение в графической части: 822 Площадь=1.00 кв. м		
№ характерной точки	Х. м	У.м
309	4925402.50	4375048.17
310	4925401.50	4375048.17
311	4925401.50	4375047.17
312	4925402.50	4375047.17
313	4925402.50	4375048.17
91:00:000000:131:3У3(79) Условное обозначение в графической части: 863 Площадь=1.00 кв. м		
№ характерной точки	Х. м	У.м
314	4925453.36	4375031.46
315	4925453.36	4375032.46

Изм.	Кол. уч.	Лист	№ док.	Подп.	Дата

316	4925452.36	4375032.46
317	4925452.36	4375031.46
314	4925453.36	4375031.46
91:00:000000:131:3У3(80) Условное обозначение в графической части: 864 Площадь=1.00 кв. м		
№ характерной точки	Х. м	У.м
318	4925464.44	4375028.89
319	4925463.44	4375028.93
320	4925463.40	4375027.93
321	4925464.40	4375027.89
319	4925464.44	4375028.89
91:00:000000:131:3У3(81) Условное обозначение в графической части: 865 Площадь=1.00 кв. м		
№ характерной точки	Х. м	У.м
322	4925518.90	4375019.11
323	4925517.90	4375019.15
324	4925517.86	4375018.15
325	4925518.86	4375018.11
322	4925518.90	4375019.11
91:00:000000:131:3У3(82) Условное обозначение в графической части: 866 Площадь=1.00 кв. м		
№ характерной точки	Х. м	У.м
326	4925517.61	4375015.30
327	4925516.61	4375015.34
328	4925516.57	4375014.34
329	4925517.57	4375014.30
326	4925517.61	4375015.30
91:00:000000:131:3У3(83) Условное обозначение в графической части: 867 Площадь=1.00 кв. м		
№ характерной точки	Х. м	У.м
330	4925516.94	4375013.54
331	4925515.94	4375013.57
332	4925515.90	4375012.57
333	4925516.90	4375012.54
330	4925516.94	4375013.54
91:00:000000:131:3У3(84) Условное обозначение в графической части: 868 Площадь=1.00 кв. м		
№ характерной точки	Х. м	У.м
334	4925516.35	4375011.65
335	4925515.35	4375011.69
336	4925515.31	4375010.69
337	4925516.31	4375010.65
334	4925516.35	4375011.65
91:00:000000:131:3У3(85) Условное обозначение в графической части: 869 Площадь=1.00 кв. м		
№ характерной точки	Х. м	У.м
338	4925594.38	4374991.67
339	4925593.38	4374991.71
340	4925593.34	4374990.71
341	4925594.34	4374990.67
338	4925594.38	4374991.67
91:00:000000:131:3У3(86) Условное обозначение в графической части: 870 Площадь=1.00 кв. м		
№ характерной точки	Х. м	У.м
342	4925624.03	4374978.67
343	4925623.03	4374978.71
344	4925622.99	4374977.71
345	4925623.99	4374977.67
342	4925624.03	4374978.67
91:00:000000:131:3У3(87) Условное обозначение в графической части: 871 Площадь=1.00 кв. м		
№ характерной точки	Х. м	У.м
346	4925669.22	4374953.62
347	4925668.22	4374953.66
348	4925668.18	4374952.66
349	4925669.18	4374952.62

Изм.	Кол. уч.	Лист	№ док.	Подп.	Дата

346	4925669.22	4374953.62
91:00:000000:131:3У3(88) Условное обозначение в графической части: 872 Площадь=1.00 кв. м		
№ характерной точки	Х. м	У.м
350	4925671.95	4374951.96
351	4925670.95	4374952.00
352	4925670.92	4374951.00
353	4925671.91	4374950.96
350	4925671.95	4374951.96
91:00:000000:131:3У3(89) Условное обозначение в графической части: 873 Площадь=1.00 кв. м		
№ характерной точки	Х. м	У.м
354	4925670.33	4374949.27
355	4925669.34	4374949.31
356	4925669.30	4374948.31
357	4925670.30	4374948.27
354	4925670.33	4374949.27
91:00:000000:131:3У3(90) Условное обозначение в графической части: 874 Площадь=1.00 кв. м		
№ характерной точки	Х. м	У.м
358	4925669.19	4374947.38
359	4925668.19	4374947.42
360	4925668.15	4374946.42
361	4925669.15	4374946.38
358	4925669.19	4374947.38
91:00:000000:131:3У3(91) Условное обозначение в графической части: 875 Площадь=1.00 кв. м		
№ характерной точки	Х. м	У.м
362	4925667.22	4374944.29
363	4925666.22	4374944.33
364	4925666.18	4374943.33
365	4925667.18	4374943.29
362	4925667.22	4374944.29
91:00:000000:131:3У3(92) Условное обозначение в графической части: 876 Площадь=1.00 кв. м		
№ характерной точки	Х. м	У.м
366	4925684.39	4374931.76
367	4925684.39	4374932.76
368	4925683.39	4374932.76
369	4925683.39	4374931.76
366	4925684.39	4374931.76
91:00:000000:131:3У3(93) Условное обозначение в графической части: 877 Площадь=1.00 кв. м		
№ характерной точки	Х. м	У.м
370	4925748.09	4374907.39
371	4925747.09	4374907.43
372	4925747.05	4374906.43
373	4925748.05	4374906.39
370	4925748.09	4374907.39
91:00:000000:131:3У3(94) Условное обозначение в графической части: 878 Площадь=1.00 кв. м		
№ характерной точки	Х. м	У.м
374	4925746.34	4374904.75
375	4925745.35	4374904.79
376	4925745.31	4374903.79
377	4925746.31	4374903.75
374	4925746.34	4374904.75
91:00:000000:131:3У3(95) Условное обозначение в графической части: 879 Площадь=1.00 кв. м		
№ характерной точки	Х. м	У.м
378	4925745.50	4374903.24
379	4925744.50	4374903.28
380	4925744.47	4374902.28
381	4925745.46	4374902.24
378	4925745.50	4374903.24
91:00:000000:131:3У3(96)		

Изм.	Кол. уч.	Лист	№ док.	Подп.	Дата

Условное обозначение в графической части: 880 Площадь=1.00 кв. м		
№ характерной точки	X. м	Y.м
382	4925741.64	4374897.60
383	4925740.64	4374897.63
384	4925740.60	4374896.63
385	4925741.60	4374896.60
382	4925741.64	4374897.60
91:00:000000:131:3УЗ(97) Условное обозначение в графической части: 881 Площадь=1.00 кв. м		
№ характерной точки	X. м	Y.м
386	4925927.98	4374772.61
387	4925926.98	4374772.65
388	4925926.95	4374771.65
389	4925927.95	4374771.61
386	4925927.98	4374772.61
91:00:000000:131:3УЗ(98) Условное обозначение в графической части: 882 Площадь=1.00 кв. м		
№ характерной точки	X. м	Y.м
390	4925927.66	4374771.31
391	4925926.66	4374771.35
392	4925926.62	4374770.35
393	4925927.62	4374770.31
390	4925927.66	4374771.31
91:00:000000:131:3УЗ(99) Условное обозначение в графической части: 883 Площадь=1.00 кв. м		
№ характерной точки	X. м	Y.м
394	4925927.10	4374768.19
395	4925926.10	4374768.23
396	4925926.06	4374767.23
397	4925927.06	4374767.19
394	4925927.10	4374768.19
91:00:000000:131:3УЗ(100) Условное обозначение в графической части: 884 Площадь=1.00 кв. м		
№ характерной точки	X. м	Y.м
398	4925958.35	4374734.26
399	4925957.35	4374734.30
400	4925957.31	4374733.30
401	4925958.31	4374733.26
398	4925958.35	4374734.26
91:00:000000:131:3УЗ(101) Условное обозначение в графической части: 885 Площадь=1.00 кв. м		
№ характерной точки	X. м	Y.м
402	4925978.24	4374712.63
403	4925977.24	4374712.67
404	4925977.20	4374711.67
405	4925978.20	4374711.63
402	4925978.24	4374712.63
91:00:000000:131:3УЗ(102) Условное обозначение в графической части: 886 Площадь=1.00 кв. м		
№ характерной точки	X. м	Y.м
406	4925979.84	4374712.95
407	4925978.84	4374712.99
408	4925978.81	4374711.99
409	4925979.81	4374711.95
406	4925979.84	4374712.95
91:00:000000:131:3УЗ(103) Условное обозначение в графической части: 887 Площадь=1.00 кв. м		
№ характерной точки	X. м	Y.м
410	4925982.22	4374713.27
411	4925981.22	4374713.31
412	4925981.18	4374712.31
413	4925982.18	4374712.27
410	4925982.22	4374713.27
91:00:000000:131:3УЗ(104) Условное обозначение в графической части: 888 Площадь=1.00 кв. м		

Изм.	Кол. уч.	Лист	№ док.	Подп.	Дата

№ характерной точки	X. м	Y. м
414	4925984.96	4374710.26
415	4925983.96	4374710.30
416	4925983.92	4374709.30
417	4925984.92	4374709.27
414	4925984.96	4374710.26
91:00:000000:131:3УЗ(105) Условное обозначение в графической части: 889 Площадь=1.00 кв. м		
№ характерной точки	X. м	Y. м
418	4925987.85	4374706.34
419	4925986.85	4374706.38
420	4925986.82	4374705.38
421	4925987.82	4374705.34
418	4925987.85	4374706.34
91:00:000000:131:3УЗ(106) Условное обозначение в графической части: 890 Площадь=1.00 кв. м		
№ характерной точки	X. м	Y. м
422	4926011.45	4374625.11
423	4926011.45	4374626.11
424	4926010.45	4374626.11
425	4926010.45	4374625.11
422	4926011.45	4374625.11
91:00:000000:131:3УЗ(107) Условное обозначение в графической части: 891 Площадь=1.00 кв. м		
№ характерной точки	X. м	Y. м
426	4926013.55	4374626.85
427	4926013.55	4374627.85
428	4926012.55	4374627.85
429	4926012.55	4374626.85
426	4926013.55	4374626.85
91:00:000000:131:3УЗ(108) Условное обозначение в графической части: 892 Площадь=1.00 кв. м		
№ характерной точки	X. м	Y. м
430	4926019.74	4374619.01
431	4926020.74	4374619.01
432	4926020.74	4374620.01
433	4926019.74	4374620.01
430	4926019.74	4374619.01
91:00:000000:131:3УЗ(109) Условное обозначение в графической части: 893 Площадь=1.00 кв. м		
№ характерной точки	X. м	Y. м
434	4926022.83	4374621.31
435	4926021.83	4374621.35
436	4926021.79	4374620.35
437	4926022.79	4374620.31
434	4926022.83	4374621.31
91:00:000000:131:3УЗ(110) Условное обозначение в графической части: 894 Площадь=1.00 кв. м		
№ характерной точки	X. м	Y. м
438	4926023.21	4374621.49
439	4926024.21	4374621.49
440	4926024.21	4374622.49
441	4926023.21	4374622.49
438	4926023.21	4374621.49
91:00:000000:131:3УЗ(111) Условное обозначение в графической части: 895 Площадь=1.00 кв. м		
№ характерной точки	X. м	Y. м
442	4926059.69	4374654.24
443	4926058.69	4374654.28
444	4926058.65	4374653.28
445	4926059.65	4374653.24
442	4926059.69	4374654.24
91:00:000000:131:3УЗ(112) Условное обозначение в графической части: 896 Площадь=1.00 кв. м		
№ характерной точки	X. м	Y. м
446	4926060.39	4374656.64

Изм.	Кол. уч.	Лист	№ док.	Подп.	Дата
------	----------	------	--------	-------	------

48.2.2021-ДПТ

Лист

331

447	4926059.39	4374656.68
448	4926059.35	4374655.68
449	4926060.35	4374655.64
446	4926060.39	4374656.64
91:00:000000:131:3УЗ(113) Условное обозначение в графической части: 897 Площадь=1.00 кв. м		
№ характерной точки	Х. м	У.м
450	4926066.97	4374687.01
451	4926067.97	4374687.01
452	4926067.97	4374688.01
453	4926066.97	4374688.01
450	4926066.97	4374687.01
91:00:000000:131:3УЗ(114) Условное обозначение в графической части: 898 Площадь=1.00 кв. м		
№ характерной точки	Х. м	У.м
454	4926105.79	4374823.66
455	4926105.79	4374824.66
456	4926104.79	4374824.66
457	4926104.79	4374823.66
454	4926105.79	4374823.66
91:00:000000:131:3УЗ(115) Условное обозначение в графической части: 899 Площадь=1.00 кв. м		
№ характерной точки	Х. м	У.м
458	4926107.38	4374829.28
459	4926106.38	4374829.28
460	4926106.38	4374828.28
461	4926107.38	4374828.28
458	4926107.38	4374829.28
91:00:000000:131:3УЗ(116) Условное обозначение в графической части: 900 Площадь=1.00 кв. м		
№ характерной точки	Х. м	У.м
462	4926102.25	4374838.33
463	4926101.25	4374838.37
464	4926101.21	4374837.37
465	4926102.21	4374837.33
462	4926102.25	4374838.33
91:00:000000:131:3УЗ(117) Условное обозначение в графической части: 901 Площадь=1.00 кв. м		
№ характерной точки	Х. м	У.м
466	4926122.44	4374866.68
467	4926123.44	4374866.68
468	4926123.44	4374867.68
469	4926122.44	4374867.68
466	4926122.44	4374866.68
91:00:000000:131:3УЗ(118) Условное обозначение в графической части: 902 Площадь=1.00 кв. м		
№ характерной точки	Х. м	У.м
470	4926126.15	4374865.19
471	4926126.15	4374866.19
472	4926125.15	4374866.19
473	4926125.15	4374865.19
470	4926126.15	4374865.19
91:00:000000:131:3УЗ(119) Условное обозначение в графической части: 903 Площадь=1.00 кв. м		
№ характерной точки	Х. м	У.м
474	4926128.94	4374864.00
475	4926128.94	4374865.00
476	4926127.94	4374865.00
477	4926127.94	4374864.00
747	4926128.94	4374864.00
91:00:000000:131:3УЗ(120) Условное обозначение в графической части: 904 Площадь=1.00 кв. м		
№ характерной точки	Х. м	У.м
478	4926257.42	4374962.67
479	4926257.42	4374963.67
480	4926256.42	4374963.67

Изм.	Кол. уч.	Лист	№ док.	Подп.	Дата

481	4926256.42	4374962.67
478	4926257.42	4374962.67
91:00:000000:131:3УЗ(121) Условное обозначение в графической части: 905 Площадь=1.00 кв. м		
№ характерной точки	Х. м	У.м
482	4926260.85	4374972.13
483	4926260.85	4374973.13
484	4926259.85	4374973.13
485	4926259.85	4374972.13
482	4926260.85	4374972.13
91:00:000000:131:3УЗ(122) Условное обозначение в графической части: 906 Площадь=1.00 кв. м		
№ характерной точки	Х. м	У.м
486	4926336.07	4375001.84
487	4926335.07	4375001.88
488	4926335.03	4375000.88
489	4926336.03	4375000.85
486	4926336.07	4375001.84
91:00:000000:131:3УЗ(123) Условное обозначение в графической части: 907 Площадь=1.00 кв. м		
№ характерной точки	Х. м	У.м
490	4926336.66	4374999.33
491	4926336.66	4375000.33
492	4926335.66	4375000.33
493	4926335.66	4374999.33
490	4926336.66	4374999.33
91:00:000000:131:3УЗ(124) Условное обозначение в графической части: 908 Площадь=1.00 кв. м		
№ характерной точки	Х. м	У.м
494	4926460.68	4375046.63
495	4926460.68	4375047.63
496	4926459.68	4375047.63
497	4926459.68	4375046.63
494	4926460.68	4375046.63
91:00:000000:131:3УЗ(125) Условное обозначение в графической части: 909 Площадь=1.00 кв. м		
№ характерной точки	Х. м	У.м
498	4926459.98	4375048.54
499	4926459.98	4375049.54
500	4926458.98	4375049.54
501	4926458.98	4375048.54
498	4926459.98	4375048.54
91:00:000000:131:3УЗ(126) Условное обозначение в графической части: 910 Площадь=1.00 кв. м		
№ характерной точки	Х. м	У.м
502	4926555.84	4375088.02
503	4926554.84	4375088.06
504	4926554.80	4375087.06
505	4926555.80	4375087.02
502	4926555.84	4375088.02
91:00:000000:131:3УЗ(127) Условное обозначение в графической части: 911 Площадь=1.00 кв. м		
№ характерной точки	Х. м	У.м
506	4926554.54	4375090.29
507	4926553.61	4375089.92
508	4926553.98	4375088.99
509	4926554.91	4375089.36
506	4926554.54	4375090.29
91:00:000000:131:3УЗ(128) Условное обозначение в графической части: 912 Площадь=1.00 кв. м		
№ характерной точки	Х. м	У.м
510	4926553.56	4375092.08
511	4926552.63	4375091.72
512	4926553.00	4375090.79
513	4926553.93	4375091.16
510	4926553.56	4375092.08

Изм.	Кол. уч.	Лист	№ док.	Подп.	Дата

48.2.2021-ДПТ

Лист

333

91:00:000000:131:3УЗ(129) Условное обозначение в графической части: 913 Площадь=1.00 кв. м		
№ характерной точки	X. м	Y.м
514	4926558.49	4375091.50
515	4926557.56	4375091.13
516	4926557.93	4375090.20
517	4926558.86	4375090.57
514	4926558.49	4375091.50
91:00:000000:131:3УЗ(130) Условное обозначение в графической части: 914 Площадь=1.00 кв. м		
№ характерной точки	X. м	Y.м
518	4926557.39	4375094.01
519	4926556.46	4375093.64
520	4926556.83	4375092.71
521	4926557.76	4375093.08
518	4926557.39	4375094.01
91:00:000000:131:3УЗ(131) Условное обозначение в графической части: 915 Площадь=1.00 кв. м		
№ характерной точки	X. м	Y.м
522	4926589.01	4375102.97
523	4926588.01	4375102.97
524	4926588.01	4375101.97
525	4926589.01	4375101.97
522	4926589.01	4375102.97
91:00:000000:131:3УЗ(132) Условное обозначение в графической части: 916 Площадь=1.00 кв. м		
№ характерной точки	X. м	Y.м
526	4926596.15	4375106.20
527	4926595.15	4375106.20
528	4926595.15	4375105.20
529	4926596.15	4375105.20
1526	4926596.15	4375106.20
91:00:000000:131:3УЗ(133) Условное обозначение в графической части: 917 Площадь=1.00 кв. м		
№ характерной точки	X. м	Y.м
530	4926598.51	4375107.12
531	4926597.51	4375107.12
532	4926597.51	4375106.12
533	4926598.51	4375106.12
530	4926598.51	4375107.12
91:00:000000:131:3УЗ(134) Условное обозначение в графической части: 918 Площадь=1.00 кв. м		
№ характерной точки	X. м	Y.м
534	4926607.68	4375109.90
535	4926607.68	4375110.90
536	4926606.68	4375110.90
537	4926606.68	4375109.90
534	4926607.68	4375109.90
91:00:000000:131:3УЗ(135) Условное обозначение в графической части: 919 Площадь=1.00 кв. м		
№ характерной точки	X. м	Y.м
538	4926628.03	4375119.54
539	4926627.03	4375119.58
540	4926627.00	4375118.58
541	4926627.99	4375118.54
538	4926628.03	4375119.54
91:00:000000:131:3УЗ(136) Условное обозначение в графической части: 920 Площадь=1.00 кв. м		
№ характерной точки	X. м	Y.м
542	4926663.37	4375133.02
543	4926663.37	4375134.02
544	4926662.37	4375134.02
545	4926662.37	4375133.02
542	4926663.37	4375133.02
91:00:000000:131:3УЗ(137) Условное обозначение в графической части: 921		

Изм.	Кол. уч.	Лист	№ док.	Подп.	Дата
------	----------	------	--------	-------	------

Площадь=1.00 кв. м		
№ характерной точки	X. м	Y.м
546	4926797.23	4375192.53
547	4926798.23	4375192.53
548	4926798.23	4375193.53
549	4926797.23	4375193.53
546	4926797.23	4375192.53
91:00:000000:131:3У3(138) Условное обозначение в графической части: 922 Площадь=1.00 кв. м		
№ характерной точки	X. м	Y.м
550	4926831.50	4375257.18
551	4926830.50	4375257.21
552	4926830.46	4375256.21
553	4926831.46	4375256.18
550	4926831.50	4375257.18
91:00:000000:131:3У3(139) Условное обозначение в графической части: 923 Площадь=1.00 кв. м		
№ характерной точки	X. м	Y.м
554	4926832.16	4375259.53
555	4926831.16	4375259.57
556	4926831.12	4375258.57
557	4926832.12	4375258.54
554	4926832.16	4375259.53
91:00:000000:131:3У3(140) Условное обозначение в графической части: 924 Площадь=1.00 кв. м		
№ характерной точки	X. м	Y.м
558	4926851.01	4375373.28
559	4926850.01	4375373.32
560	4926849.97	4375372.32
561	4926850.97	4375372.28
558	4926851.01	4375373.28
91:00:000000:131:3У3(141) Условное обозначение в графической части: 925 Площадь=1.00 кв. м		
№ характерной точки	X. м	Y.м
562	4926930.43	4375677.86
563	4926929.43	4375677.90
564	4926929.40	4375676.90
565	4926930.39	4375676.86
562	4926930.43	4375677.86
91:00:000000:131:3У3(142) Условное обозначение в графической части: 926 Площадь=1.00 кв. м		
№ характерной точки	X. м	Y.м
566	4926932.09	4375676.49
567	4926932.09	4375677.49
568	4926931.09	4375677.49
569	4926931.09	4375676.49
566	4926932.09	4375676.49

Перечень координат характерных точек границ образуемого земельного участка
91:00:000000:131:3У4 необходимого к образованию для государственных или муниципальных нужд
для эксплуатации линейного объекта «Строительство кольцевого газопровода высокого давления от ГРС-1, через Балаклаву,
Фиолент к бухте Казачья, г. Севастополь»

— Назначение: Под площадку кранового узла

— Площадь: 9 кв.м

— Условное обозначение в графической части: :131:3У4

№ характерной точки	X. м	Y.м
1	4926554.49	4375090.39
2	4926553.23	4375093.11
3	4926555.95	4375094.37
4	4926557.21	4375091.65
1	4926554.49	4375090.39

Перечень координат характерных точек границ образуемого земельного участка
91:00:000000:131 (остаток исходного земельного участка после раздела)

— Площадь 181872 кв.м

— Многоконтурный, состоящий из 4 контуров

№ характерной точки	X, м	Y, м
91:00:000000:131(1), площадь 152319.54 кв.м		
1	4922 154.54	4379 056.61
2	4922 135.11	4379 056.69

Изм.	Кол. уч.	Лист	№ док.	Подп.	Дата
------	----------	------	--------	-------	------

48.2.2021-ДПТ

Лист

335

3	4922 123.23	4378 988.08
4	4922 125.35	4378 974.29
5	4922 119.15	4378 930.41
6	4922 112.88	4378 886.04
7	4922 106.55	4378 867.99
8	4922 106.57	4378 862.57
9	4922 105.07	4378 862.57
10	4922 105.13	4378 849.28
11	4922 105.15	4378 843.33
12	4922 125.64	4378 806.49
13	4922 173.82	4378 737.39
14	4922 173.80	4378 728.67
15	4922 237.15	4378 644.38
16	4922 237.66	4378 644.75
17	4922 265.61	4378 608.60
18	4922 293.56	4378 572.44
19	4922 321.51	4378 536.28
20	4922 347.29	4378 502.92
21	4922 347.18	4378 497.97
22	4922 362.42	4378 477.70
23	4922 392.41	4378 422.63
24	4922 485.90	4378 179.40
25	4922 498.04	4378 153.42
26	4922 503.54	4378 137.66
27	4922 671.40	4377 956.91
28	4922 692.96	4377 949.38
29	4922 865.19	4377 946.95
30	4922 885.37	4377 936.78
31	4922 898.12	4377 923.73
32	4923 139.97	4377 296.25
33	4923 257.72	4377 150.70
34	4923 250.37	4377 143.89
35	4923 332.34	4377 048.23
36	4923 328.77	4377 045.12
37	4923 342.53	4377 029.27
38	4923 344.91	4377 031.32
39	4923 352.65	4377 023.05
40	4923 365.83	4377 035.56
41	4923 398.77	4376 997.33
42	4923 401.25	4376 999.21
43	4923 502.42	4376 879.51
44	4923 506.05	4376 882.60
45	4923 540.03	4376 843.57
46	4923 558.70	4376 830.52
47	4923 572.81	4376 826.62
48	4923 583.32	4376 826.34
49	4923 607.75	4376 823.96
50	4923 635.59	4376 829.55
51	4923 636.52	4376 825.21
52	4923 689.24	4376 837.07
53	4923 694.46	4376 837.85
54	4923 697.41	4376 820.57
55	4923 718.79	4376 821.29
56	4923 723.64	4376 821.05
57	4923 728.39	4376 820.03
58	4923 732.92	4376 818.26
59	4923 737.09	4376 815.78
60	4923 759.34	4376 800.02
61	4923 764.32	4376 796.82
62	4923 796.47	4376 775.30
63	4923 837.85	4376 747.23
64	4923 879.22	4376 719.16
65	4923 910.62	4376 697.86
66	4923 941.45	4376 676.38
67	4923 973.85	4376 654.76
68	4924 002.73	4376 634.38
69	4924 006.81	4376 640.36
70	4924 011.17	4376 637.36
71	4924 024.56	4376 627.49
72	4924 021.38	4376 623.77
73	4924 027.90	4376 618.50
74	4924 023.10	4376 613.15
75	4924 106.71	4376 556.61
76	4924 120.81	4376 547.63
77	4924 134.97	4376 538.54
78	4924 141.76	4376 538.89

Изм.	Кол. уч.	Лист	№ док.	Подп.	Дата

48.2.2021-ДПТ

Лист

336

79	4924 168.91	4376 520.13
80	4924 189.81	4376 505.93
81	4924 213.56	4376 489.64
82	4924 221.59	4376 484.05
83	4924 239.37	4376 472.03
84	4924 241.38	4376 470.97
85	4924 271.58	4376 449.91
86	4924 298.93	4376 431.39
87	4924 306.74	4376 426.03
88	4924 387.85	4376 371.91
89	4924 421.50	4376 349.23
90	4924 438.47	4376 336.87
91	4924 435.68	4376 333.46
92	4924 454.63	4376 318.61
93	4924 478.24	4376 293.92
94	4924 511.76	4376 257.00
95	4924 545.38	4376 219.98
96	4924 579.00	4376 182.97
97	4924 612.69	4376 145.94
98	4924 646.77	4376 109.28
99	4924 680.81	4376 072.66
100	4924 714.86	4376 036.03
101	4924 748.92	4375 999.55
102	4924 782.03	4375 962.64
103	4924 804.40	4375 934.24
104	4924 815.16	4375 910.01
105	4924 822.24	4375 873.21
106	4924 828.43	4375 835.25
107	4924 834.65	4375 797.15
108	4924 840.87	4375 759.03
109	4924 847.94	4375 716.30
110	4924 855.01	4375 673.58
111	4924 863.68	4375 621.17
112	4924 875.06	4375 622.84
113	4924 917.47	4375 350.72
114	4924 925.06	4375 310.70
115	4924 949.36	4375 268.09
116	4924 987.16	4375 241.26
117	4925 302.99	4375 071.92
118	4925 313.90	4375 066.49
119	4925 322.48	4375 062.88
120	4925 331.79	4375 058.56
121	4925 346.45	4375 067.96
122	4925 359.83	4375 063.63
123	4925 371.90	4375 059.63
124	4925 414.64	4375 039.85
125	4925 460.78	4375 026.00
126	4925 507.86	4375 009.81
127	4925 554.96	4374 993.44
128	4925 601.43	4374 975.95
129	4925 631.81	4374 962.99
130	4925 647.98	4374 953.31
131	4925 644.70	4374 947.25
132	4925 695.54	4374 916.33
133	4925 738.16	4374 890.40
134	4925 780.08	4374 863.57
135	4925 821.25	4374 835.85
136	4925 860.94	4374 806.08
137	4925 899.41	4374 775.60
138	4925 932.76	4374 739.41
139	4925 966.11	4374 703.21
140	4925 992.65	4374 663.49
141	4925 999.49	4374 655.62
142	4926 014.57	4374 638.78
143	4926 005.41	4374 630.28
144	4926 014.40	4374 620.83
145	4926 036.91	4374 597.24
146	4926 039.27	4374 589.56
147	4926 052.91	4374 581.62
148	4926 055.90	4374 584.77
149	4926 061.14	4374 579.93
150	4926 058.69	4374 577.52
151	4926 064.45	4374 572.12
152	4926 067.74	4374 562.69
153	4926 097.10	4374 535.51
154	4926 107.56	4374 531.51

Изм.	Кол. уч.	Лист	№ док.	Подп.	Дата

48.2.2021-ДПТ

Лист

337

155	4926 257.57	4374 387.20
156	4926 269.32	4374 399.48
157	4926 226.12	4374 441.11
158	4926 190.11	4374 475.81
159	4926 153.71	4374 510.89
160	4926 120.27	4374 536.56
161	4926 086.58	4374 569.41
162	4926 081.76	4374 583.25
163	4926 069.03	4374 595.38
164	4926 052.19	4374 605.19
165	4926 032.30	4374 628.04
166	4926 039.20	4374 634.28
167	4926 053.27	4374 635.54
168	4926 064.34	4374 646.67
169	4926 070.28	4374 661.30
170	4926 082.82	4374 705.99
171	4926 095.17	4374 750.03
172	4926 107.45	4374 790.50
173	4926 116.79	4374 821.29
174	4926 122.99	4374 819.26
175	4926 128.87	4374 837.24
176	4926 130.30	4374 836.77
177	4926 134.09	4374 848.38
178	4926 140.21	4374 859.56
179	4926 151.51	4374 881.25
180	4926 164.93	4374 900.26
181	4926 170.86	4374 906.62
182	4926 179.43	4374 912.22
183	4926 185.90	4374 918.40
184	4926 222.51	4374 940.45
185	4926 357.10	4374 992.51
186	4926 364.95	4374 993.56
187	4926 410.67	4375 011.76
188	4926 410.12	4375 013.15
189	4926 433.50	4375 022.46
190	4926 475.58	4375 040.20
191	4926 517.57	4375 057.90
192	4926 559.56	4375 075.60
193	4926 604.03	4375 094.35
194	4926 651.92	4375 113.98
195	4926 743.52	4375 154.15
196	4926 789.61	4375 173.28
197	4926 811.74	4375 188.87
198	4926 832.61	4375 216.69
199	4926 856.03	4375 306.24
200	4926 862.41	4375 355.82
201	4926 869.62	4375 384.13
202	4926 877.56	4375 382.09
203	4926 880.89	4375 395.18
204	4926 881.89	4375 399.06
205	4926 889.75	4375 430.01
206	4926 895.97	4375 434.67
207	4926 907.38	4375 481.74
208	4926 932.26	4375 584.38
209	4926 930.90	4375 607.71
210	4926 933.93	4375 623.28
211	4926 942.46	4375 636.75
212	4926 952.86	4375 681.30
213	4926 952.86	4375 698.35
214	4926 959.82	4375 710.76
215	4926 962.32	4375 725.43
216	4926 973.19	4375 789.13
217	4926 976.46	4375 808.29
218	4926 983.04	4375 879.22
219	4926 976.41	4375 893.03
220	4926 991.53	4375 988.51
221	4927 013.72	4376 034.07
222	4927 027.42	4376 050.40
223	4927 087.64	4376 097.84
224	4927 096.21	4376 103.96
225	4927 083.89	4376 121.12
226	4927 078.83	4376 126.58
227	4927 069.08	4376 125.23
228	4927 075.12	4376 117.19
229	4927 033.98	4376 081.06
230	4927 010.81	4376 062.03

Изм.	Кол. уч.	Лист	№ док.	Подп.	Дата

48.2.2021-ДПТ

Лист

338

231	4926 997.09	4376 038.30
232	4926 986.67	4376 019.79
233	4926 972.54	4375 994.20
234	4926 961.27	4375 944.49
235	4926 968.34	4375 937.21
236	4926 968.37	4375 930.92
237	4926 952.99	4375 892.21
238	4926 952.57	4375 889.55
239	4926 959.55	4375 875.01
240	4926 956.23	4375 839.23
241	4926 959.98	4375 838.63
242	4926 964.26	4375 833.51
243	4926 954.51	4375 779.14
244	4926 947.01	4375 744.31
245	4926 942.57	4375 746.42
246	4926 939.65	4375 729.30
247	4926 945.05	4375 715.25
248	4926 936.97	4375 710.86
249	4926 929.86	4375 704.36
250	4926 929.86	4375 683.95
251	4926 920.95	4375 645.77
252	4926 912.18	4375 631.92
253	4926 907.78	4375 609.26
254	4926 909.10	4375 586.46
255	4926 885.03	4375 487.15
256	4926 875.57	4375 448.12
257	4926 869.46	4375 443.54
258	4926 863.77	4375 421.14
259	4926 857.10	4375 422.85
260	4926 849.66	4375 393.78
261	4926 851.37	4375 393.34
262	4926 842.75	4375 359.67
263	4926 836.76	4375 309.68
264	4926 824.31	4375 262.51
265	4926 827.27	4375 261.41
266	4926 819.65	4375 246.21
267	4926 816.20	4375 233.00
268	4926 818.34	4375 231.59
269	4926 820.56	4375 228.34
270	4926 817.43	4375 223.15
271	4926 813.01	4375 216.44
272	4926 807.13	4375 209.54
273	4926 802.97	4375 205.64
274	4926 797.34	4375 203.17
275	4926 792.52	4375 198.85
276	4926 779.91	4375 190.91
277	4926 731.77	4375 170.84
278	4926 732.60	4375 168.95
279	4926 728.60	4375 164.53
280	4926 724.60	4375 163.37
281	4926 722.55	4375 166.78
282	4926 686.78	4375 151.11
283	4926 687.37	4375 150.02
284	4926 673.52	4375 142.76
285	4926 661.82	4375 138.72
286	4926 658.97	4375 138.91
287	4926 644.11	4375 132.40
288	4926 570.68	4375 102.00
289	4926 572.40	4375 098.84
290	4926 569.44	4375 097.32
291	4926 567.60	4375 100.70
292	4926 551.79	4375 094.03
293	4926 519.87	4375 079.85
294	4926 507.68	4375 074.14
295	4926 446.36	4375 044.31
296	4926 443.57	4375 042.98
297	4926 434.97	4375 039.69
298	4926 434.37	4375 040.93
299	4926 432.89	4375 043.90
300	4926 425.92	4375 040.96
301	4926 402.72	4375 031.73
302	4926 402.50	4375 032.29
303	4926 388.49	4375 025.89
304	4926 386.53	4375 024.48
305	4926 382.09	4375 022.96
306	4926 372.60	4375 018.63

						48.2.2021-ДПТ	Лист
Изм.	Кол. уч.	Лист	№ док.	Подп.	Дата		339

307	4926 372.71	4375 016.89
308	4926 372.55	4375 014.07
309	4926 370.89	4375 013.37
310	4926 364.43	4375 014.23
311	4926 359.09	4375 015.98
312	4926 357.70	4375 015.79
313	4926 356.01	4375 013.49
314	4926 350.85	4375 011.17
315	4926 348.72	4375 012.94
316	4926 344.87	4375 011.32
317	4926 337.15	4375 008.05
318	4926 243.87	4374 973.38
319	4926 185.69	4374 945.12
320	4926 171.86	4374 936.79
321	4926 161.97	4374 928.15
322	4926 155.94	4374 924.35
323	4926 155.14	4374 923.49
324	4926 158.25	4374 920.84
325	4926 141.12	4374 897.15
326	4926 134.66	4374 886.83
327	4926 126.97	4374 873.70
328	4926 122.78	4374 875.89
329	4926 119.92	4374 870.40
330	4926 112.89	4374 857.55
331	4926 111.51	4374 853.32
332	4926 108.52	4374 854.30
333	4926 105.78	4374 845.93
334	4926 103.58	4374 846.65
335	4926 092.27	4374 808.60
336	4926 087.85	4374 792.77
337	4926 085.07	4374 785.54
338	4926 075.97	4374 755.64
339	4926 063.56	4374 711.39
340	4926 058.97	4374 695.34
341	4926 061.80	4374 694.16
342	4926 049.69	4374 649.34
343	4926 037.07	4374 645.89
344	4926 031.40	4374 647.21
345	4926 026.20	4374 649.43
346	4926 021.71	4374 652.86
347	4926 017.47	4374 656.77
348	4926 007.50	4374 667.36
349	4926 005.96	4374 669.07
350	4925 997.13	4374 683.34
351	4925 999.69	4374 688.95
352	4925 986.64	4374 708.48
353	4925 973.59	4374 723.98
354	4925 961.32	4374 735.94
355	4925 958.56	4374 738.67
356	4925 956.04	4374 741.30
357	4925 949.96	4374 747.81
358	4925 947.47	4374 752.96
359	4925 940.43	4374 760.49
360	4925 929.54	4374 770.99
361	4925 911.99	4374 791.16
362	4925 910.77	4374 789.37
363	4925 907.97	4374 789.90
364	4925 904.64	4374 792.36
365	4925 906.68	4374 795.36
366	4925 873.15	4374 821.92
367	4925 832.84	4374 852.16
368	4925 795.44	4374 877.34
369	4925 780.61	4374 886.81
370	4925 765.45	4374 896.51
371	4925 742.42	4374 911.22
372	4925 705.94	4374 933.41
373	4925 671.34	4374 954.45
374	4925 674.69	4374 960.63
375	4925 640.92	4374 980.85
376	4925 609.28	4374 994.37
377	4925 608.51	4374 992.72
378	4925 602.66	4374 995.45
379	4925 597.68	4374 997.77
380	4925 597.26	4374 998.89
381	4925 561.76	4375 012.25
382	4925 514.40	4375 028.71

Изм.	Кол. уч.	Лист	№ док.	Подп.	Дата

48.2.2021-ДПТ

Лист

340

383	4925 507.63	4375 031.57
384	4925 496.06	4375 035.02
385	4925 486.72	4375 037.80
386	4925 480.01	4375 040.53
387	4925 472.83	4375 042.03
388	4925 456.44	4375 048.02
389	4925 454.14	4375 048.87
390	4925 421.75	4375 058.60
391	4925 399.64	4375 068.82
392	4925 363.91	4375 081.91
393	4925 343.07	4375 089.54
394	4925 330.23	4375 081.32
395	4925 322.24	4375 084.68
396	4925 312.17	4375 089.69
397	4924 996.62	4375 258.89
398	4924 964.56	4375 281.81
399	4924 958.05	4375 291.00
400	4924 948.08	4375 309.10
401	4924 944.08	4375 317.71
402	4924 937.23	4375 353.80
403	4924 891.77	4375 645.52
404	4924 880.20	4375 643.82
405	4924 874.74	4375 676.84
406	4924 867.67	4375 719.56
407	4924 860.60	4375 762.27
408	4924 854.39	4375 800.37
409	4924 848.17	4375 838.47
410	4924 841.93	4375 876.71
411	4924 834.36	4375 916.03
412	4924 821.66	4375 944.65
413	4924 797.34	4375 975.52
414	4924 763.67	4376 013.05
415	4924 729.49	4376 049.66
416	4924 695.46	4376 086.28
417	4924 661.42	4376 122.90
418	4924 627.41	4376 159.48
419	4924 593.80	4376 196.42
420	4924 560.19	4376 233.43
421	4924 526.57	4376 270.44
422	4924 492.87	4376 307.55
423	4924 468.09	4376 333.47
424	4924 439.76	4376 355.67
425	4924 398.38	4376 384.26
426	4924 357.28	4376 412.72
427	4924 307.94	4376 446.90
428	4924 304.88	4376 442.46
429	4924 287.32	4376 454.63
430	4924 259.97	4376 473.67
431	4924 218.93	4376 502.23
432	4924 177.83	4376 530.83
433	4924 128.07	4376 564.50
434	4924 125.54	4376 560.76
435	4924 102.02	4376 576.74
436	4924 070.21	4376 598.35
437	4924 046.40	4376 614.53
438	4924 052.80	4376 624.81
439	4924 017.00	4376 648.78
440	4923 985.17	4376 671.25
441	4923 952.72	4376 692.91
442	4923 921.95	4376 714.34
443	4923 890.45	4376 735.71
444	4923 849.07	4376 763.78
445	4923 807.70	4376 791.85
446	4923 766.16	4376 820.02
447	4923 766.98	4376 821.28
448	4923 740.71	4376 838.38
449	4923 724.11	4376 844.89
450	4923 716.65	4376 844.53
451	4923 715.47	4376 851.45
452	4923 711.56	4376 851.90
453	4923 696.19	4376 855.02
454	4923 694.41	4376 854.61
455	4923 685.92	4376 851.41
456	4923 683.48	4376 852.37
457	4923 667.42	4376 846.18
458	4923 646.78	4376 840.80

						48.2.2021-ДПТ	Лист
							341
Изм.	Кол. уч.	Лист	№ док.	Подп.	Дата		

459	4923 645.59	4376 850.20
460	4923 635.86	4376 848.00
461	4923 629.79	4376 846.38
462	4923 626.85	4376 845.96
463	4923 609.02	4376 841.94
464	4923 605.46	4376 841.13
465	4923 603.05	4376 841.35
466	4923 598.74	4376 840.84
467	4923 597.65	4376 838.56
468	4923 590.29	4376 838.58
469	4923 581.49	4376 839.50
470	4923 567.76	4376 841.44
471	4923 560.81	4376 847.15
472	4923 549.76	4376 858.35
473	4923 546.74	4376 860.54
474	4923 535.14	4376 874.04
475	4923 534.24	4376 873.21
476	4923 524.44	4376 885.95
477	4923 507.66	4376 902.33
478	4923 506.56	4376 901.79
479	4923 499.95	4376 906.53
480	4923 495.47	4376 911.15
481	4923 489.77	4376 918.83
482	4923 492.76	4376 922.00
483	4923 460.78	4376 957.70
484	4923 454.82	4376 964.50
485	4923 449.84	4376 970.63
486	4923 449.03	4376 969.97
487	4923 446.77	4376 972.42
488	4923 417.89	4377 005.01
489	4923 407.30	4377 016.11
490	4923 400.60	4377 023.53
491	4923 397.53	4377 026.89
492	4923 396.04	4377 028.55
493	4923 389.03	4377 037.84
494	4923 386.48	4377 041.36
495	4923 388.92	4377 043.73
496	4923 372.23	4377 063.17
497	4923 358.32	4377 050.96
498	4923 355.45	4377 054.27
499	4923 352.52	4377 057.65
500	4923 351.39	4377 056.67
501	4923 348.97	4377 059.45
502	4923 320.11	4377 092.98
503	4923 292.70	4377 124.81
504	4923 265.34	4377 156.59
505	4923 237.45	4377 189.75
506	4923 209.52	4377 222.96
507	4923 181.59	4377 256.16
508	4923 154.07	4377 288.88
509	4923 142.69	4377 306.59
510	4923 132.46	4377 334.89
511	4923 117.24	4377 370.87
512	4923 101.18	4377 412.93
513	4923 085.05	4377 455.15
514	4923 068.92	4377 497.38
515	4923 052.78	4377 539.63
516	4923 034.65	4377 586.27
517	4923 017.20	4377 631.01
518	4923 002.77	4377 670.85
519	4923 007.92	4377 674.61
520	4923 003.03	4377 684.99
521	4922 997.12	4377 700.00
522	4922 994.72	4377 706.98
523	4922 984.01	4377 741.09
524	4922 974.91	4377 760.33
525	4922 972.96	4377 764.64
526	4922 968.56	4377 775.76
527	4922 967.37	4377 778.61
528	4922 961.74	4377 794.13
529	4922 959.45	4377 793.99
530	4922 954.50	4377 805.16
531	4922 952.55	4377 809.38
532	4922 957.26	4377 811.10
533	4922 945.94	4377 840.64
534	4922 932.56	4377 875.15

Изм.	Кол. уч.	Лист	№ док.	Подп.	Дата

48.2.2021-ДПТ

Лист

342

535	4922 919.04	4377 910.04
536	4922 914.42	4377 919.43
537	4922 911.42	4377 915.34
538	4922 910.76	4377 914.55
539	4922 907.59	4377 920.81
540	4922 905.66	4377 924.01
541	4922 902.69	4377 928.58
542	4922 897.81	4377 934.97
543	4922 895.85	4377 938.79
544	4922 878.06	4377 952.37
545	4922 866.91	4377 955.74
546	4922 858.33	4377 957.46
547	4922 857.22	4377 960.72
548	4922 846.81	4377 960.70
549	4922 846.20	4377 958.75
550	4922 826.73	4377 958.66
551	4922 826.81	4377 964.17
552	4922 801.75	4377 964.81
553	4922 776.99	4377 964.57
554	4922 774.28	4377 962.93
555	4922 770.01	4377 963.27
556	4922 766.74	4377 964.83
557	4922 750.59	4377 966.23
558	4922 735.73	4377 966.61
559	4922 701.87	4377 967.45
560	4922 679.86	4377 975.14
561	4922 656.05	4377 994.60
562	4922 634.68	4378 016.44
563	4922 600.61	4378 052.88
564	4922 566.39	4378 089.47
565	4922 557.32	4378 098.80
566	4922 550.95	4378 092.99
567	4922 547.57	4378 096.22
568	4922 537.33	4378 107.12
569	4922 522.34	4378 125.38
570	4922 518.08	4378 133.18
571	4922 516.65	4378 135.64
572	4922 513.50	4378 141.66
573	4922 517.91	4378 149.22
574	4922 514.90	4378 153.11
575	4922 511.79	4378 160.18
576	4922 508.67	4378 157.88
577	4922 506.72	4378 162.13
578	4922 505.51	4378 164.97
579	4922 497.18	4378 185.71
580	4922 486.98	4378 210.48
581	4922 492.54	4378 213.13
582	4922 491.79	4378 216.09
583	4922 490.93	4378 221.02
584	4922 480.30	4378 226.69
585	4922 471.62	4378 247.77
586	4922 463.96	4378 267.18
587	4922 466.52	4378 274.33
588	4922 461.42	4378 279.69
589	4922 459.84	4378 282.21
590	4922 442.86	4378 316.81
591	4922 439.55	4378 315.37
592	4922 429.83	4378 339.05
593	4922 416.21	4378 372.19
594	4922 402.16	4378 406.41
595	4922 386.84	4378 443.79
596	4922 376.61	4378 463.99
597	4922 381.73	4378 467.49
598	4922 384.29	4378 471.17
599	4922 383.82	4378 471.89
600	4922 360.91	4378 495.87
601	4922 367.40	4378 507.86
602	4922 367.44	4378 509.55
603	4922 341.43	4378 542.51
604	4922 331.93	4378 553.75
605	4922 329.14	4378 558.11
606	4922 323.36	4378 566.59
607	4922 309.38	4378 584.67
608	4922 293.38	4378 605.39
609	4922 288.71	4378 601.35
610	4922 283.17	4378 607.69

Изм.	Кол. уч.	Лист	№ док.	Подп.	Дата

48.2.2021-ДПТ

Лист

343

611	4922 279.71	4378 612.56
612	4922 284.17	4378 616.00
613	4922 257.80	4378 650.92
614	4922 253.23	4378 656.66
615	4922 243.97	4378 668.08
616	4922 227.80	4378 688.77
617	4922 207.85	4378 714.43
618	4922 192.24	4378 734.33
619	4922 193.14	4378 737.21
620	4922 192.11	4378 744.98
621	4922 190.67	4378 744.87
622	4922 171.88	4378 771.07
623	4922 170.58	4378 772.35
624	4922 169.21	4378 773.13
625	4922 166.24	4378 779.58
626	4922 152.86	4378 794.30
627	4922 151.32	4378 792.95
628	4922 149.30	4378 795.74
629	4922 150.40	4378 797.00
630	4922 152.60	4378 798.95
631	4922 143.79	4378 811.48
632	4922 132.70	4378 827.26
633	4922 132.48	4378 841.81
634	4922 131.28	4378 847.77
635	4922 131.27	4378 849.95
636	4922 126.97	4378 853.42
637	4922 121.26	4378 878.48
638	4922 121.88	4378 887.44
639	4922 135.71	4378 908.73
640	4922 140.82	4378 951.02
641	4922 141.65	4378 955.17
642	4922 142.07	4378 967.60
643	4922 144.36	4378 982.27
644	4922 142.91	4378 991.67
645	4922 149.03	4379 030.09
646	4922 147.11	4379 030.34
647	4922 148.78	4379 035.81
648	4922 150.00	4379 035.66
1	4922 154.54	4379 056.61
Внутренний контур 1		
649	4922 113.74	4378 869.89
650	4922 113.71	4378 868.89
651	4922 112.71	4378 868.93
652	4922 112.74	4378 869.92
649	4922 113.74	4378 869.89
Внутренний контур 2		
653	4922 114.01	4378 835.06
654	4922 114.02	4378 834.06
655	4922 113.02	4378 834.04
656	4922 113.01	4378 835.04
653	4922 114.01	4378 835.06
Внутренний контур 3		
657	4922 114.94	4378 874.27
658	4922 114.90	4378 873.27
659	4922 113.90	4378 873.31
660	4922 113.94	4378 874.31
657	4922 114.94	4378 874.27
Внутренний контур 4		
661	4922 114.93	4378 871.58
662	4922 114.94	4378 870.58
663	4922 113.94	4378 870.56
664	4922 113.93	4378 871.56
661	4922 114.93	4378 871.58
Внутренний контур 5		
665	4922 115.08	4378 831.28
666	4922 115.04	4378 830.29
667	4922 114.04	4378 830.32
668	4922 114.08	4378 831.32
665	4922 115.08	4378 831.28
Внутренний контур 6		
669	4922 116.31	4378 866.51
670	4922 116.26	4378 867.51
671	4922 117.26	4378 867.56
672	4922 117.31	4378 866.56
669	4922 116.31	4378 866.51
Внутренний контур 7		

Изм.	Кол. уч.	Лист	№ док.	Подп.	Дата

48.2.2021-ДПТ

Лист

344

673	4922 119.15	4378 889.26
674	4922 119.11	4378 888.26
675	4922 118.11	4378 888.30
676	4922 118.15	4378 889.30
673	4922 119.15	4378 889.26
Внутренний контур 8		
677	4922 119.33	4378 843.69
678	4922 118.36	4378 843.90
679	4922 118.56	4378 844.88
680	4922 119.54	4378 844.67
677	4922 119.33	4378 843.69
Внутренний контур 9		
681	4922 122.15	4378 905.40
682	4922 121.15	4378 905.47
683	4922 121.22	4378 906.47
684	4922 122.22	4378 906.40
681	4922 122.15	4378 905.40
Внутренний контур 10		
685	4922 122.94	4378 910.49
686	4922 122.90	4378 909.49
687	4922 121.90	4378 909.53
688	4922 121.94	4378 910.53
685	4922 122.94	4378 910.49
Внутренний контур 11		
689	4922 123.02	4378 907.61
690	4922 122.02	4378 907.68
691	4922 122.09	4378 908.68
692	4922 123.09	4378 908.61
689	4922 123.02	4378 907.61
Внутренний контур 12		
693	4922 123.18	4378 926.16
694	4922 122.20	4378 926.37
695	4922 122.40	4378 927.35
696	4922 123.38	4378 927.14
693	4922 123.18	4378 926.16
Внутренний контур 13		
697	4922 123.36	4378 902.62
698	4922 123.37	4378 901.62
699	4922 122.37	4378 901.60
700	4922 122.36	4378 902.60
697	4922 123.36	4378 902.62
Внутренний контур 14		
701	4922 124.19	4378 925.52
702	4922 123.21	4378 925.73
703	4922 123.41	4378 926.71
704	4922 124.39	4378 926.50
701	4922 124.19	4378 925.52
Внутренний контур 15		
705	4922 124.33	4378 921.33
706	4922 124.34	4378 920.33
707	4922 123.34	4378 920.32
708	4922 123.33	4378 921.32
705	4922 124.33	4378 921.33
Внутренний контур 16		
709	4922 124.42	4378 927.82
710	4922 124.38	4378 926.82
711	4922 123.38	4378 926.86
712	4922 123.42	4378 927.86
709	4922 124.42	4378 927.82
Внутренний контур 17		
713	4922 127.56	4378 947.33
714	4922 127.57	4378 946.33
715	4922 126.57	4378 946.32
716	4922 126.56	4378 947.32
713	4922 127.56	4378 947.33
Внутренний контур 18		
717	4922 137.61	4378 984.29
718	4922 137.62	4378 983.29
719	4922 136.62	4378 983.28
720	4922 136.61	4378 984.28
717	4922 137.61	4378 984.29
Внутренний контур 19		
721	4922 141.61	4379 018.42
722	4922 141.57	4379 017.42
723	4922 140.57	4379 017.46
724	4922 140.61	4379 018.46

Изм.	Кол. уч.	Лист	№ док.	Подп.	Дата

721	4922 141.61	4379 018.42
Внутренний контур 20		
725	4922 142.13	4379 023.68
726	4922 142.09	4379 022.68
727	4922 141.09	4379 022.72
728	4922 141.13	4379 023.72
725	4922 142.13	4379 023.68
Внутренний контур 21		
729	4922 141.35	4379 029.51
730	4922 141.55	4379 030.49
731	4922 142.53	4379 030.28
732	4922 142.33	4379 029.30
729	4922 141.35	4379 029.51
Внутренний контур 22		
733	4922 143.29	4379 031.04
734	4922 142.29	4379 031.04
735	4922 142.29	4379 032.04
736	4922 143.29	4379 032.04
733	4922 143.29	4379 031.04
Внутренний контур 23		
737	4922 145.12	4379 047.80
738	4922 144.14	4379 048.00
739	4922 144.34	4379 048.98
740	4922 145.32	4379 048.78
737	4922 145.12	4379 047.80
Внутренний контур 24		
741	4922 153.92	4378 768.54
742	4922 153.93	4378 767.54
743	4922 152.93	4378 767.53
744	4922 152.92	4378 768.53
741	4922 153.92	4378 768.54
Внутренний контур 25		
745	4922 174.50	4378 737.86
746	4922 173.50	4378 737.86
747	4922 173.50	4378 738.86
748	4922 174.50	4378 738.86
745	4922 174.50	4378 737.86
Внутренний контур 26		
749	4922 174.29	4378 736.61
750	4922 173.85	4378 737.51
751	4922 174.75	4378 737.95
752	4922 175.19	4378 737.05
749	4922 174.29	4378 736.61
Внутренний контур 27		
753	4922 176.78	4378 735.78
754	4922 176.74	4378 734.78
755	4922 175.74	4378 734.82
756	4922 175.78	4378 735.82
753	4922 176.78	4378 735.78
Внутренний контур 28		
757	4922 186.06	4378 723.81
758	4922 186.02	4378 722.81
759	4922 185.02	4378 722.85
760	4922 185.06	4378 723.85
757	4922 186.06	4378 723.81
Внутренний контур 29		
761	4922 186.05	4378 724.94
762	4922 186.07	4378 723.95
763	4922 185.07	4378 723.93
764	4922 185.05	4378 724.93
761	4922 186.05	4378 724.94
Внутренний контур 30		
765	4922 188.66	4378 725.65
766	4922 188.63	4378 724.65
767	4922 187.62	4378 724.70
768	4922 187.66	4378 725.69
765	4922 188.66	4378 725.65
Внутренний контур 31		
769	4922 188.37	4378 726.03
770	4922 188.30	4378 727.02
771	4922 189.30	4378 727.10
772	4922 189.36	4378 726.09
769	4922 188.37	4378 726.03
Внутренний контур 32		
773	4922 192.14	4378 729.95
774	4922 192.15	4378 728.95

Изм.	Кол. уч.	Лист	№ док.	Подп.	Дата

48.2.2021-ДПТ

Лист

346

775	4922 191.15	4378 728.94
776	4922 191.14	4378 729.94
773	4922 192.14	4378 729.95
Внутренний контур 33		
777	4922 192.59	4378 728.83
778	4922 192.56	4378 727.83
779	4922 191.56	4378 727.87
780	4922 191.60	4378 728.87
777	4922 192.59	4378 728.83
Внутренний контур 34		
781	4922 202.14	4378 717.79
782	4922 202.15	4378 716.79
783	4922 201.15	4378 716.77
784	4922 201.14	4378 717.77
781	4922 202.14	4378 717.79
Внутренний контур 35		
785	4922 228.96	4378 677.85
786	4922 228.93	4378 676.85
787	4922 227.93	4378 676.89
788	4922 227.97	4378 677.89
785	4922 228.96	4378 677.85
Внутренний контур 36		
789	4922 240.20	4378 649.24
790	4922 239.64	4378 650.07
791	4922 240.47	4378 650.63
792	4922 241.03	4378 649.80
789	4922 240.20	4378 649.24
Внутренний контур 37		
793	4922 257.71	4378 639.91
794	4922 257.64	4378 640.90
795	4922 258.64	4378 640.98
796	4922 258.70	4378 639.97
793	4922 257.71	4378 639.91
Внутренний контур 38		
797	4922 262.25	4378 627.40
798	4922 262.21	4378 626.40
799	4922 261.21	4378 626.44
800	4922 261.25	4378 627.44
797	4922 262.25	4378 627.40
Внутренний контур 39		
801	4922 263.34	4378 627.33
802	4922 263.35	4378 626.33
803	4922 262.35	4378 626.32
804	4922 262.34	4378 627.32
801	4922 263.34	4378 627.33
Внутренний контур 40		
805	4922 266.58	4378 631.03
806	4922 266.55	4378 630.03
807	4922 265.55	4378 630.07
808	4922 265.59	4378 631.07
805	4922 266.58	4378 631.03
Внутренний контур 41		
809	4922 267.63	4378 631.20
810	4922 267.65	4378 630.20
811	4922 266.65	4378 630.19
812	4922 266.63	4378 631.19
809	4922 267.63	4378 631.20
Внутренний контур 42		
813	4922 282.28	4378 599.26
814	4922 282.21	4378 600.25
815	4922 283.21	4378 600.33
816	4922 283.27	4378 599.32
813	4922 282.28	4378 599.26
Внутренний контур 43		
817	4922 284.92	4378 598.24
818	4922 284.88	4378 597.24
819	4922 283.88	4378 597.28
820	4922 283.92	4378 598.28
817	4922 284.92	4378 598.24
Внутренний контур 44		
821	4922 289.31	4378 590.08
822	4922 289.24	4378 591.07
823	4922 290.24	4378 591.15
824	4922 290.30	4378 590.14
821	4922 289.31	4378 590.08
Внутренний контур 45		

Изм.	Кол. уч.	Лист	№ док.	Подп.	Дата

48.2.2021-ДПТ

Лист

347

825	4922 290.42	4378 592.50
826	4922 290.44	4378 591.50
827	4922 289.44	4378 591.49
828	4922 289.42	4378 592.49
825	4922 290.42	4378 592.50
Внутренний контур 46		
829	4922 299.70	4378 587.86
830	4922 299.72	4378 586.86
831	4922 298.72	4378 586.84
832	4922 298.70	4378 587.84
829	4922 299.70	4378 587.86
Внутренний контур 47		
833	4922 359.34	4378 494.87
834	4922 359.35	4378 493.87
835	4922 358.35	4378 493.85
836	4922 358.34	4378 494.85
833	4922 359.34	4378 494.87
Внутренний контур 48		
837	4922 359.89	4378 495.94
838	4922 359.85	4378 494.94
839	4922 358.85	4378 494.98
840	4922 358.89	4378 495.98
837	4922 359.89	4378 495.94
Внутренний контур 49		
841	4922 361.10	4378 507.49
842	4922 361.06	4378 506.49
843	4922 360.06	4378 506.53
844	4922 360.10	4378 507.53
841	4922 361.10	4378 507.49
Внутренний контур 50		
845	4922 362.18	4378 507.91
846	4922 362.19	4378 506.91
847	4922 361.19	4378 506.90
848	4922 361.18	4378 507.90
845	4922 362.18	4378 507.91
Внутренний контур 51		
849	4922 369.29	4378 484.17
850	4922 369.31	4378 483.17
851	4922 368.31	4378 483.16
852	4922 368.29	4378 484.15
849	4922 369.29	4378 484.17
Внутренний контур 52		
853	4922 610.38	4378 025.74
854	4922 609.72	4378 026.49
855	4922 610.47	4378 027.16
856	4922 611.13	4378 026.41
853	4922 610.38	4378 025.74
Внутренний контур 53		
857	4922 613.49	4378 030.44
858	4922 613.49	4378 029.44
859	4922 612.49	4378 029.44
860	4922 612.49	4378 030.44
857	4922 613.49	4378 030.44
Внутренний контур 54		
861	4922 613.49	4378 028.37
862	4922 612.49	4378 028.37
863	4922 612.49	4378 029.37
864	4922 613.49	4378 029.37
861	4922 613.49	4378 028.37
Внутренний контур 55		
865	4922 614.67	4378 026.22
866	4922 614.01	4378 026.97
867	4922 614.76	4378 027.63
868	4922 615.42	4378 026.88
865	4922 614.67	4378 026.22
Внутренний контур 56		
869	4922 624.90	4378 016.13
870	4922 623.90	4378 016.13
871	4922 623.90	4378 017.13
872	4922 624.90	4378 017.13
869	4922 624.90	4378 016.13
Внутренний контур 57		
873	4922 625.57	4378 014.89
874	4922 624.91	4378 015.64
875	4922 625.66	4378 016.30
876	4922 626.32	4378 015.55

Изм.	Кол. уч.	Лист	№ док.	Подп.	Дата

48.2.2021-ДПТ

Лист

348

873	4922 625.57	4378 014.89
Внутренний контур 58		
877	4922 632.94	4378 007.95
878	4922 631.94	4378 007.95
879	4922 631.94	4378 008.95
880	4922 632.94	4378 008.95
877	4922 632.94	4378 007.95
Внутренний контур 59		
881	4922 633.24	4378 006.80
882	4922 632.61	4378 007.58
883	4922 633.38	4378 008.21
884	4922 634.01	4378 007.43
881	4922 633.24	4378 006.80
Внутренний контур 60		
885	4922 638.15	4378 001.44
886	4922 638.15	4378 002.44
887	4922 639.15	4378 002.44
888	4922 639.15	4378 001.44
885	4922 638.15	4378 001.44
Внутренний контур 61		
889	4922 639.55	4378 000.32
890	4922 638.87	4378 001.05
891	4922 639.60	4378 001.73
892	4922 640.28	4378 001.00
889	4922 639.55	4378 000.32
Внутренний контур 62		
893	4922 642.51	4377 996.78
894	4922 642.51	4377 997.78
895	4922 643.51	4377 997.78
896	4922 643.51	4377 996.78
893	4922 642.51	4377 996.78
Внутренний контур 63		
897	4922 652.24	4377 989.85
898	4922 651.24	4377 989.85
899	4922 651.24	4377 990.85
900	4922 652.24	4377 990.85
897	4922 652.24	4377 989.85
Внутренний контур 64		
901	4922 656.96	4377 986.73
902	4922 655.96	4377 986.73
903	4922 655.96	4377 987.73
904	4922 656.96	4377 987.73
901	4922 656.96	4377 986.73
Внутренний контур 65		
905	4922 656.86	4377 988.37
906	4922 656.84	4377 989.37
907	4922 657.84	4377 989.39
908	4922 657.86	4377 988.39
905	4922 656.86	4377 988.37
Внутренний контур 66		
909	4922 660.93	4377 986.85
910	4922 660.89	4377 985.85
911	4922 659.89	4377 985.89
912	4922 659.93	4377 986.89
909	4922 660.93	4377 986.85
Внутренний контур 67		
913	4922 660.98	4377 985.53
914	4922 660.96	4377 986.53
915	4922 661.96	4377 986.55
916	4922 661.98	4377 985.55
913	4922 660.98	4377 985.53
Внутренний контур 68		
917	4922 727.70	4377 965.52
918	4922 726.70	4377 965.52
919	4922 726.70	4377 966.52
920	4922 727.70	4377 966.52
917	4922 727.70	4377 965.52
Внутренний контур 69		
921	4922 728.26	4377 965.38
922	4922 728.61	4377 966.32
923	4922 729.54	4377 965.98
924	4922 729.20	4377 965.04
921	4922 728.26	4377 965.38
Внутренний контур 70		
925	4922 746.23	4377 961.88
926	4922 746.23	4377 960.88

Изм.	Кол. уч.	Лист	№ док.	Подп.	Дата

48.2.2021-ДПТ

Лист

349

927	4922 745.23	4377 960.88
928	4922 745.23	4377 961.88
925	4922 746.23	4377 961.88
Внутренний контур 71		
929	4922 819.28	4377 959.38
930	4922 819.26	4377 960.38
931	4922 820.26	4377 960.40
932	4922 820.28	4377 959.40
929	4922 819.28	4377 959.38
Внутренний контур 72		
933	4922 822.07	4377 956.87
934	4922 821.07	4377 956.87
935	4922 821.07	4377 957.87
936	4922 822.07	4377 957.87
933	4922 822.07	4377 956.87
Внутренний контур 73		
937	4922 822.16	4377 959.40
938	4922 821.16	4377 959.40
939	4922 821.16	4377 960.40
940	4922 822.16	4377 960.40
937	4922 822.16	4377 959.40
Внутренний контур 74		
941	4922 822.83	4377 960.54
942	4922 821.83	4377 960.54
943	4922 821.83	4377 961.54
944	4922 822.83	4377 961.54
941	4922 822.83	4377 960.54
Внутренний контур 75		
945	4922 922.66	4377 893.92
946	4922 922.68	4377 892.92
947	4922 921.68	4377 892.91
948	4922 921.66	4377 893.91
945	4922 922.66	4377 893.92
Внутренний контур 76		
949	4922 923.47	4377 892.82
950	4922 923.47	4377 891.82
951	4922 922.47	4377 891.82
952	4922 922.47	4377 892.82
949	4922 923.47	4377 892.82
Внутренний контур 77		
953	4922 922.97	4377 890.45
954	4922 922.58	4377 891.38
955	4922 923.50	4377 891.76
956	4922 923.89	4377 890.85
953	4922 922.97	4377 890.45
Внутренний контур 78		
957	4922 926.67	4377 879.79
958	4922 926.63	4377 878.79
959	4922 925.63	4377 878.83
960	4922 925.67	4377 879.83
957	4922 926.67	4377 879.79
Внутренний контур 79		
961	4922 927.93	4377 876.34
962	4922 927.94	4377 875.34
963	4922 926.94	4377 875.33
964	4922 926.93	4377 876.33
961	4922 927.93	4377 876.34
Внутренний контур 80		
965	4922 939.06	4377 851.49
966	4922 939.07	4377 850.49
967	4922 938.07	4377 850.48
968	4922 938.06	4377 851.48
965	4922 939.06	4377 851.49
Внутренний контур 81		
969	4922 947.80	4377 819.81
970	4922 947.41	4377 820.74
971	4922 948.33	4377 821.12
972	4922 948.72	4377 820.20
969	4922 947.80	4377 819.81
Внутренний контур 82		
973	4922 949.63	4377 821.60
974	4922 949.65	4377 820.60
975	4922 948.65	4377 820.59
976	4922 948.63	4377 821.59
973	4922 949.63	4377 821.60
Внутренний контур 83		

Изм.	Кол. уч.	Лист	№ док.	Подп.	Дата

48.2.2021-ДПТ

Лист

350

977	4922 950.03	4377 818.27
978	4922 949.99	4377 817.28
979	4922 948.99	4377 817.31
980	4922 949.03	4377 818.31
977	4922 950.03	4377 818.27
Внутренний контур 84		
981	4922 950.17	4377 805.58
982	4922 949.78	4377 806.50
983	4922 950.70	4377 806.89
984	4922 951.09	4377 805.97
981	4922 950.17	4377 805.58
Внутренний контур 85		
985	4922 999.33	4377 685.58
986	4922 998.93	4377 686.49
987	4922 999.86	4377 686.89
988	4923 000.25	4377 685.97
985	4922 999.33	4377 685.58
Внутренний контур 86		
989	4923 002.35	4377 679.68
990	4923 001.35	4377 679.68
991	4923 001.35	4377 680.68
992	4923 002.35	4377 680.68
989	4923 002.35	4377 679.68
Внутренний контур 87		
993	4923 002.44	4377 679.65
994	4923 002.44	4377 680.65
995	4923 003.44	4377 680.65
996	4923 003.44	4377 679.65
993	4923 002.44	4377 679.65
Внутренний контур 88		
997	4923 264.84	4377 142.51
998	4923 264.86	4377 141.51
999	4923 263.86	4377 141.50
1000	4923 263.84	4377 142.50
997	4923 264.84	4377 142.51
Внутренний контур 89		
1001	4923 316.08	4377 069.65
1002	4923 316.09	4377 068.65
1003	4923 315.09	4377 068.64
1004	4923 315.08	4377 069.64
1001	4923 316.08	4377 069.65
Внутренний контур 90		
1005	4923 325.13	4377 059.36
1006	4923 325.15	4377 058.36
1007	4923 324.15	4377 058.34
1008	4923 324.13	4377 059.34
1005	4923 325.13	4377 059.36
Внутренний контур 91		
1009	4923 325.73	4377 058.19
1010	4923 325.69	4377 057.19
1011	4923 324.69	4377 057.23
1012	4923 324.73	4377 058.23
1009	4923 325.73	4377 058.19
Внутренний контур 92		
1013	4923 333.64	4377 065.31
1014	4923 332.99	4377 066.07
1015	4923 333.75	4377 066.72
1016	4923 334.40	4377 065.97
1013	4923 333.64	4377 065.31
Внутренний контур 93		
1017	4923 337.01	4377 068.35
1018	4923 336.36	4377 069.11
1019	4923 337.12	4377 069.76
1020	4923 337.77	4377 069.01
1017	4923 337.01	4377 068.35
Внутренний контур 94		
1021	4923 369.37	4377 049.55
1022	4923 368.75	4377 050.34
1023	4923 369.54	4377 050.95
1024	4923 370.16	4377 050.16
1021	4923 369.37	4377 049.55
Внутренний контур 95		
1025	4923 370.71	4377 048.06
1026	4923 370.71	4377 049.06
1027	4923 371.71	4377 049.06
1028	4923 371.71	4377 048.06

Изм.	Кол. уч.	Лист	№ док.	Подп.	Дата

1025	4923 370.71	4377 048.06
Внутренний контур 96		
1029	4923 372.13	4377 049.16
1030	4923 371.13	4377 049.16
1031	4923 371.13	4377 050.16
1032	4923 372.13	4377 050.16
1029	4923 372.13	4377 049.16
Внутренний контур 97		
1033	4923 372.97	4377 048.41
1034	4923 372.97	4377 049.41
1035	4923 373.97	4377 049.41
1036	4923 373.97	4377 048.41
1033	4923 372.97	4377 048.41
Внутренний контур 98		
1037	4923 375.81	4377 048.83
1038	4923 375.81	4377 049.83
1039	4923 376.81	4377 049.83
1040	4923 376.81	4377 048.83
1037	4923 375.81	4377 048.83
Внутренний контур 99		
1041	4923 377.03	4377 051.01
1042	4923 377.03	4377 050.01
1043	4923 376.03	4377 050.01
1044	4923 376.03	4377 051.01
1041	4923 377.03	4377 051.01
Внутренний контур 100		
1045	4923 378.39	4377 048.09
1046	4923 378.39	4377 047.09
1047	4923 377.39	4377 047.09
1048	4923 377.39	4377 048.09
1045	4923 378.39	4377 048.09
Внутренний контур 101		
1049	4923 382.99	4377 041.57
1050	4923 381.99	4377 041.57
1051	4923 381.99	4377 042.57
1052	4923 382.99	4377 042.57
1049	4923 382.99	4377 041.57
Внутренний контур 102		
1053	4923 382.98	4377 040.42
1054	4923 382.59	4377 041.34
1055	4923 383.52	4377 041.72
1056	4923 383.91	4377 040.81
1053	4923 382.98	4377 040.42
Внутренний контур 103		
1057	4923 544.11	4376 851.81
1058	4923 544.19	4376 852.80
1059	4923 545.18	4376 852.73
1060	4923 545.11	4376 851.73
1057	4923 544.11	4376 851.81
Внутренний контур 104		
1061	4923 547.99	4376 848.68
1062	4923 546.99	4376 848.68
1063	4923 546.99	4376 849.68
1064	4923 547.99	4376 849.68
1061	4923 547.99	4376 848.68
Внутренний контур 105		
1065	4923 572.29	4376 835.76
1066	4923 572.29	4376 834.76
1067	4923 571.29	4376 834.76
1068	4923 571.29	4376 835.76
1065	4923 572.29	4376 835.76
Внутренний контур 106		
1069	4923 584.46	4376 835.70
1070	4923 584.46	4376 834.70
1071	4923 583.46	4376 834.70
1072	4923 583.46	4376 835.70
1069	4923 584.46	4376 835.70
Внутренний контур 107		
1073	4923 584.49	4376 828.13
1074	4923 583.49	4376 828.16
1075	4923 583.51	4376 829.15
1076	4923 584.51	4376 829.13
1073	4923 584.49	4376 828.13
Внутренний контур 108		
1077	4923 584.87	4376 836.18
1078	4923 583.87	4376 836.18

Изм.	Кол. уч.	Лист	№ док.	Подп.	Дата

48.2.2021-ДПТ

Лист

352

1079	4923 583.87	4376 837.18
1080	4923 584.87	4376 837.18
1077	4923 584.87	4376 836.18
Внутренний контур 109		
1081	4923 720.04	4376 832.60
1082	4923 720.04	4376 833.60
1083	4923 721.04	4376 833.60
1084	4923 721.04	4376 832.60
1081	4923 720.04	4376 832.60
Внутренний контур 110		
1085	4923 721.31	4376 830.27
1086	4923 720.31	4376 830.27
1087	4923 720.31	4376 831.27
1088	4923 721.31	4376 831.27
1085	4923 721.31	4376 830.27
Внутренний контур 111		
1089	4923 795.49	4376 779.97
1090	4923 795.49	4376 778.97
1091	4923 794.49	4376 778.97
1092	4923 794.49	4376 779.97
1089	4923 795.49	4376 779.97
Внутренний контур 112		
1093	4923 796.05	4376 777.96
1094	4923 795.24	4376 778.54
1095	4923 795.82	4376 779.35
1096	4923 796.64	4376 778.77
1093	4923 796.05	4376 777.96
Внутренний контур 113		
1097	4923 865.62	4376 728.40
1098	4923 865.62	4376 729.40
1099	4923 866.62	4376 729.40
1100	4923 866.62	4376 728.40
1097	4923 865.62	4376 728.40
Внутренний контур 114		
1101	4923 914.03	4376 704.48
1102	4923 913.21	4376 705.06
1103	4923 913.79	4376 705.87
1104	4923 914.61	4376 705.29
1101	4923 914.03	4376 704.48
Внутренний контур 115		
1105	4923 966.60	4376 661.50
1106	4923 966.56	4376 660.50
1107	4923 965.56	4376 660.53
1108	4923 965.60	4376 661.53
1105	4923 966.60	4376 661.50
Внутренний контур 116		
1109	4923 970.81	4376 664.50
1110	4923 970.82	4376 663.50
1111	4923 969.82	4376 663.49
1112	4923 969.81	4376 664.49
1109	4923 970.81	4376 664.50
Внутренний контур 117		
1113	4923 971.23	4376 663.39
1114	4923 971.20	4376 662.39
1115	4923 970.20	4376 662.43
1116	4923 970.24	4376 663.43
1113	4923 971.23	4376 663.39
Внутренний контур 118		
1117	4923 973.78	4376 662.58
1118	4923 973.79	4376 661.58
1119	4923 972.79	4376 661.57
1120	4923 972.78	4376 662.57
1117	4923 973.78	4376 662.58
Внутренний контур 119		
1121	4923 973.95	4376 661.49
1122	4923 973.91	4376 660.49
1123	4923 972.91	4376 660.53
1124	4923 972.95	4376 661.53
1121	4923 973.95	4376 661.49
Внутренний контур 120		
1125	4923 974.72	4376 662.17
1126	4923 973.90	4376 662.75
1127	4923 974.48	4376 663.56
1128	4923 975.30	4376 662.98
1125	4923 974.72	4376 662.17
Внутренний контур 121		

Изм.	Кол. уч.	Лист	№ док.	Подп.	Дата

48.2.2021-ДПТ

Лист

353

1129	4924 019.34	4376 645.90
1130	4924 018.52	4376 646.48
1131	4924 019.09	4376 647.30
1132	4924 019.91	4376 646.72
1129	4924 019.34	4376 645.90
Внутренний контур 122		
1133	4924 160.51	4376 531.21
1134	4924 159.69	4376 531.79
1135	4924 160.26	4376 532.61
1136	4924 161.08	4376 532.03
1133	4924 160.51	4376 531.21
Внутренний контур 123		
1137	4924 161.52	4376 531.12
1138	4924 161.48	4376 530.12
1139	4924 160.48	4376 530.16
1140	4924 160.52	4376 531.16
1137	4924 161.52	4376 531.12
Внутренний контур 124		
1141	4924 162.21	4376 532.46
1142	4924 162.17	4376 531.47
1143	4924 161.17	4376 531.50
1144	4924 161.21	4376 532.50
1141	4924 162.21	4376 532.46
Внутренний контур 125		
1145	4924 162.65	4376 531.28
1146	4924 162.67	4376 530.28
1147	4924 161.67	4376 530.27
1148	4924 161.65	4376 531.27
1145	4924 162.65	4376 531.28
Внутренний контур 126		
1149	4924 217.89	4376 492.94
1150	4924 217.85	4376 491.94
1151	4924 216.85	4376 491.98
1152	4924 216.89	4376 492.98
1149	4924 217.89	4376 492.94
Внутренний контур 127		
1153	4924 218.47	4376 490.92
1154	4924 217.65	4376 491.50
1155	4924 218.22	4376 492.32
1156	4924 219.04	4376 491.74
1153	4924 218.47	4376 490.92
Внутренний контур 128		
1157	4924 222.78	4376 490.87
1158	4924 222.79	4376 489.87
1159	4924 221.79	4376 489.85
1160	4924 221.78	4376 490.85
1157	4924 222.78	4376 490.87
Внутренний контур 129		
1161	4924 296.72	4376 438.50
1162	4924 296.69	4376 437.50
1163	4924 295.69	4376 437.54
1164	4924 295.73	4376 438.54
1161	4924 296.72	4376 438.50
Внутренний контур 130		
1165	4924 325.88	4376 419.19
1166	4924 325.89	4376 418.19
1167	4924 324.89	4376 418.17
1168	4924 324.88	4376 419.17
1165	4924 325.88	4376 419.19
Внутренний контур 131		
1169	4924 330.47	4376 411.99
1170	4924 330.49	4376 410.99
1171	4924 329.49	4376 410.98
1172	4924 329.47	4376 411.98
1169	4924 330.47	4376 411.99
Внутренний контур 132		
1173	4924 331.57	4376 411.15
1174	4924 331.53	4376 410.15
1175	4924 330.53	4376 410.19
1176	4924 330.57	4376 411.19
1173	4924 331.57	4376 411.15
Внутренний контур 133		
1177	4924 332.94	4376 413.75
1178	4924 332.90	4376 412.75
1179	4924 331.90	4376 412.79
1180	4924 331.94	4376 413.79

Изм.	Кол. уч.	Лист	№ док.	Подп.	Дата

48.2.2021-ДПТ

Лист

354

1177	4924 332.94	4376 413.75
Внутренний контур 134		
1181	4924 333.96	4376 413.88
1182	4924 333.98	4376 412.88
1183	4924 332.98	4376 412.86
1184	4924 332.96	4376 413.86
1181	4924 333.96	4376 413.88
Внутренний контур 135		
1185	4924 336.98	4376 408.76
1186	4924 336.99	4376 407.76
1187	4924 335.99	4376 407.75
1188	4924 335.98	4376 408.75
1185	4924 336.98	4376 408.76
Внутренний контур 136		
1189	4924 372.15	4376 385.08
1190	4924 372.16	4376 384.08
1191	4924 371.16	4376 384.07
1192	4924 371.15	4376 385.07
1189	4924 372.15	4376 385.08
Внутренний контур 137		
1193	4924 372.37	4376 383.93
1194	4924 372.33	4376 382.94
1195	4924 371.33	4376 382.97
1196	4924 371.37	4376 383.97
1193	4924 372.37	4376 383.93
Внутренний контур 138		
1197	4924 373.50	4376 383.93
1198	4924 372.68	4376 384.51
1199	4924 373.25	4376 385.33
1200	4924 374.07	4376 384.75
1197	4924 373.50	4376 383.93
Внутренний контур 139		
1201	4924 439.58	4376 354.41
1202	4924 438.76	4376 354.98
1203	4924 439.34	4376 355.81
1204	4924 440.15	4376 355.22
1201	4924 439.58	4376 354.41
Внутренний контур 140		
1205	4924 859.82	4375 689.42
1206	4924 859.78	4375 688.42
1207	4924 858.78	4375 688.46
1208	4924 858.82	4375 689.46
1205	4924 859.82	4375 689.42
Внутренний контур 141		
1209	4924 859.58	4375 684.50
1210	4924 859.41	4375 685.48
1211	4924 860.39	4375 685.67
1212	4924 860.57	4375 684.68
1209	4924 859.58	4375 684.50
Внутренний контур 142		
1213	4924 860.83	4375 688.42
1214	4924 860.85	4375 687.42
1215	4924 859.85	4375 687.41
1216	4924 859.83	4375 688.41
1213	4924 860.83	4375 688.42
Внутренний контур 143		
1217	4924 860.03	4375 688.49
1218	4924 859.86	4375 689.47
1219	4924 860.84	4375 689.66
1220	4924 861.02	4375 688.67
1217	4924 860.03	4375 688.49
Внутренний контур 144		
1221	4924 862.09	4375 689.71
1222	4924 862.05	4375 688.71
1223	4924 861.05	4375 688.75
1224	4924 861.09	4375 689.75
1221	4924 862.09	4375 689.71
Внутренний контур 145		
1225	4924 862.53	4375 665.33
1226	4924 862.53	4375 666.33
1227	4924 863.53	4375 666.33
1228	4924 863.53	4375 665.33
1225	4924 862.53	4375 665.33
Внутренний контур 146		
1229	4924 864.39	4375 653.75
1230	4924 864.15	4375 654.72

Изм.	Кол. уч.	Лист	№ док.	Подп.	Дата

48.2.2021-ДПТ

Лист

355

1231	4924 865.12	4375 654.96
1232	4924 865.36	4375 653.99
1229	4924 864.39	4375 653.75
Внутренний контур 147		
1233	4924 867.45	4375 640.71
1234	4924 866.45	4375 640.71
1235	4924 866.45	4375 641.71
1236	4924 867.45	4375 641.71
1233	4924 867.45	4375 640.71
Внутренний контур 148		
1237	4924 866.82	4375 639.34
1238	4924 866.58	4375 640.31
1239	4924 867.55	4375 640.55
1240	4924 867.79	4375 639.58
1237	4924 866.82	4375 639.34
Внутренний контур 149		
1241	4924 870.46	4375 690.28
1242	4924 870.46	4375 691.28
1243	4924 871.46	4375 691.28
1244	4924 871.46	4375 690.28
1241	4924 870.46	4375 690.28
Внутренний контур 150		
1245	4924 965.14	4375 269.24
1246	4924 964.38	4375 269.89
1247	4924 965.04	4375 270.65
1248	4924 965.79	4375 269.99
1245	4924 965.14	4375 269.24
Внутренний контур 151		
1249	4924 969.50	4375 275.33
1250	4924 969.46	4375 274.33
1251	4924 968.47	4375 274.37
1252	4924 968.50	4375 275.37
1249	4924 969.50	4375 275.33
Внутренний контур 152		
1253	4924 969.53	4375 277.77
1254	4924 969.54	4375 276.77
1255	4924 968.54	4375 276.76
1256	4924 968.53	4375 277.76
1253	4924 969.53	4375 277.77
Внутренний контур 153		
1257	4924 970.58	4375 275.70
1258	4924 969.58	4375 275.70
1259	4924 969.58	4375 276.70
1260	4924 970.58	4375 276.70
1257	4924 970.58	4375 275.70
Внутренний контур 154		
1261	4924 972.53	4375 275.39
1262	4924 972.49	4375 274.39
1263	4924 971.49	4375 274.43
1264	4924 971.53	4375 275.43
1261	4924 972.53	4375 275.39
Внутренний контур 155		
1265	4924 973.48	4375 272.81
1266	4924 972.61	4375 273.30
1267	4924 973.10	4375 274.17
1268	4924 973.97	4375 273.69
1265	4924 973.48	4375 272.81
Внутренний контур 156		
1269	4924 983.07	4375 263.20
1270	4924 982.20	4375 263.69
1271	4924 982.69	4375 264.56
1272	4924 983.56	4375 264.08
1269	4924 983.07	4375 263.20
Внутренний контур 157		
1273	4924 984.71	4375 265.57
1274	4924 984.67	4375 264.57
1275	4924 983.67	4375 264.61
1276	4924 983.71	4375 265.61
1273	4924 984.71	4375 265.57
Внутренний контур 158		
1277	4924 985.20	4375 263.35
1278	4924 984.33	4375 263.84
1279	4924 984.82	4375 264.71
1280	4924 985.69	4375 264.23
1277	4924 985.20	4375 263.35
Внутренний контур 159		

Изм.	Кол. уч.	Лист	№ док.	Подп.	Дата

48.2.2021-ДПТ

Лист

356

1281	4924 986.03	4375 265.93
1282	4924 986.05	4375 264.93
1283	4924 985.05	4375 264.92
1284	4924 985.03	4375 265.92
1281	4924 986.03	4375 265.93
Внутренний контур 160		
1285	4925 025.79	4375 234.20
1286	4925 024.91	4375 234.68
1287	4925 025.39	4375 235.55
1288	4925 026.27	4375 235.08
1285	4925 025.79	4375 234.20
Внутренний контур 161		
1289	4925 121.75	4375 189.31
1290	4925 121.72	4375 188.31
1291	4925 120.72	4375 188.35
1292	4925 120.75	4375 189.35
1289	4925 121.75	4375 189.31
Внутренний контур 162		
1293	4925 122.43	4375 187.21
1294	4925 122.19	4375 188.18
1295	4925 123.16	4375 188.42
1296	4925 123.40	4375 187.45
1293	4925 122.43	4375 187.21
Внутренний контур 163		
1297	4925 124.58	4375 187.82
1298	4925 124.54	4375 186.83
1299	4925 123.54	4375 186.86
1300	4925 123.58	4375 187.86
1297	4925 124.58	4375 187.82
Внутренний контур 164		
1301	4925 170.76	4375 156.20
1302	4925 170.77	4375 155.20
1303	4925 169.77	4375 155.19
1304	4925 169.76	4375 156.19
1301	4925 170.76	4375 156.20
Внутренний контур 165		
1305	4925 171.85	4375 156.18
1306	4925 171.81	4375 155.18
1307	4925 170.81	4375 155.22
1308	4925 170.85	4375 156.21
1305	4925 171.85	4375 156.18
Внутренний контур 166		
1309	4925 173.03	4375 158.41
1310	4925 172.99	4375 157.41
1311	4925 171.99	4375 157.45
1312	4925 172.03	4375 158.45
1309	4925 173.03	4375 158.41
Внутренний контур 167		
1313	4925 173.79	4375 159.97
1314	4925 173.75	4375 158.97
1315	4925 172.75	4375 159.01
1316	4925 172.79	4375 160.01
1313	4925 173.79	4375 159.97
Внутренний контур 168		
1317	4925 173.44	4375 157.58
1318	4925 173.20	4375 158.55
1319	4925 174.17	4375 158.79
1320	4925 174.41	4375 157.82
1317	4925 173.44	4375 157.58
Внутренний контур 169		
1321	4925 174.72	4375 161.84
1322	4925 174.68	4375 160.84
1323	4925 173.68	4375 160.88
1324	4925 173.72	4375 161.88
1321	4925 174.72	4375 161.84
Внутренний контур 170		
1325	4925 175.81	4375 161.83
1326	4925 175.82	4375 160.83
1327	4925 174.82	4375 160.82
1328	4925 174.81	4375 161.82
1325	4925 175.81	4375 161.83
Внутренний контур 171		
1329	4925 199.75	4375 138.74
1330	4925 198.75	4375 138.74
1331	4925 198.75	4375 139.74
1332	4925 199.75	4375 139.74

Изм.	Кол. уч.	Лист	№ док.	Подп.	Дата

1329	4925 199.75	4375 138.74
Внутренний контур 172		
1333	4925 200.51	4375 137.79
1334	4925 199.59	4375 138.17
1335	4925 199.97	4375 139.10
1336	4925 200.89	4375 138.72
1333	4925 200.51	4375 137.79
Внутренний контур 173		
1337	4925 307.33	4375 079.57
1338	4925 306.40	4375 079.95
1339	4925 306.78	4375 080.88
1340	4925 307.70	4375 080.49
1337	4925 307.33	4375 079.57
Внутренний контур 174		
1341	4925 308.60	4375 083.50
1342	4925 308.57	4375 082.50
1343	4925 307.57	4375 082.54
1344	4925 307.61	4375 083.54
1341	4925 308.60	4375 083.50
Внутренний контур 175		
1345	4925 309.63	4375 081.89
1346	4925 308.70	4375 082.27
1347	4925 309.08	4375 083.20
1348	4925 310.00	4375 082.81
1345	4925 309.63	4375 081.89
Внутренний контур 176		
1349	4925 315.35	4375 081.13
1350	4925 315.36	4375 080.13
1351	4925 314.36	4375 080.11
1352	4925 314.35	4375 081.11
1349	4925 315.35	4375 081.13
Внутренний контур 177		
1353	4925 318.99	4375 078.59
1354	4925 318.95	4375 077.59
1355	4925 317.96	4375 077.63
1356	4925 317.99	4375 078.63
1353	4925 318.99	4375 078.59
Внутренний контур 178		
1357	4925 337.69	4375 071.09
1358	4925 336.69	4375 071.09
1359	4925 336.69	4375 072.09
1360	4925 337.69	4375 072.09
1357	4925 337.69	4375 071.09
Внутренний контур 179		
1361	4925 338.98	4375 070.52
1362	4925 338.98	4375 071.52
1363	4925 339.98	4375 071.52
1364	4925 339.98	4375 070.52
1361	4925 338.98	4375 070.52
Внутренний контур 180		
1365	4925 342.57	4375 071.45
1366	4925 341.57	4375 071.45
1367	4925 341.57	4375 072.45
1368	4925 342.57	4375 072.45
1365	4925 342.57	4375 071.45
Внутренний контур 181		
1369	4925 345.06	4375 072.42
1370	4925 345.13	4375 073.42
1371	4925 346.13	4375 073.35
1372	4925 346.06	4375 072.36
1369	4925 345.06	4375 072.42
Внутренний контур 182		
1373	4925 348.29	4375 074.76
1374	4925 348.29	4375 075.76
1375	4925 349.29	4375 075.76
1376	4925 349.29	4375 074.76
1373	4925 348.29	4375 074.76
Внутренний контур 183		
1377	4925 365.67	4375 071.12
1378	4925 365.69	4375 070.12
1379	4925 364.69	4375 070.11
1380	4925 364.67	4375 071.11
1377	4925 365.67	4375 071.12
Внутренний контур 184		
1381	4925 381.28	4375 064.01
1382	4925 381.29	4375 063.01

Изм.	Кол. уч.	Лист	№ док.	Подп.	Дата

48.2.2021-ДПТ

Лист

358

1383	4925 380.29	4375 062.99
1384	4925 380.28	4375 063.99
1381	4925 381.28	4375 064.01
Внутренний контур 185		
1385	4925 401.09	4375 055.83
1386	4925 401.06	4375 054.83
1387	4925 400.06	4375 054.87
1388	4925 400.09	4375 055.87
1385	4925 401.09	4375 055.83
Внутренний контур 186		
1389	4925 401.45	4375 052.32
1390	4925 400.45	4375 052.32
1391	4925 400.45	4375 053.32
1392	4925 401.45	4375 053.32
1389	4925 401.45	4375 052.32
Внутренний контур 187		
1393	4925 400.76	4375 050.59
1394	4925 400.67	4375 051.58
1395	4925 401.67	4375 051.68
1396	4925 401.76	4375 050.68
1393	4925 400.76	4375 050.59
Внутренний контур 188		
1397	4925 401.92	4375 049.38
1398	4925 400.92	4375 049.38
1399	4925 400.92	4375 050.38
1400	4925 401.92	4375 050.38
1397	4925 401.92	4375 049.38
Внутренний контур 189		
1401	4925 402.15	4375 056.04
1402	4925 402.16	4375 055.04
1403	4925 401.16	4375 055.03
1404	4925 401.15	4375 056.03
1401	4925 402.15	4375 056.04
Внутренний контур 190		
1405	4925 402.50	4375 048.17
1406	4925 402.50	4375 047.17
1407	4925 401.50	4375 047.17
1408	4925 401.50	4375 048.17
1405	4925 402.50	4375 048.17
Внутренний контур 191		
1409	4925 403.77	4375 048.78
1410	4925 403.78	4375 047.78
1411	4925 402.78	4375 047.77
1412	4925 402.77	4375 048.77
1409	4925 403.77	4375 048.78
Внутренний контур 192		
1413	4925 427.31	4375 038.89
1414	4925 426.31	4375 038.89
1415	4925 426.31	4375 039.89
1416	4925 427.31	4375 039.89
1413	4925 427.31	4375 038.89
Внутренний контур 193		
1417	4925 449.36	4375 033.61
1418	4925 448.36	4375 033.61
1419	4925 448.36	4375 034.61
1420	4925 449.36	4375 034.61
1417	4925 449.36	4375 033.61
Внутренний контур 194		
1421	4925 453.36	4375 031.46
1422	4925 452.36	4375 031.46
1423	4925 452.36	4375 032.46
1424	4925 453.36	4375 032.46
1421	4925 453.36	4375 031.46
Внутренний контур 195		
1425	4925 454.24	4375 030.79
1426	4925 453.28	4375 031.09
1427	4925 453.58	4375 032.04
1428	4925 454.53	4375 031.75
1425	4925 454.24	4375 030.79
Внутренний контур 196		
1429	4925 464.44	4375 028.89
1430	4925 464.40	4375 027.89
1431	4925 463.40	4375 027.93
1432	4925 463.44	4375 028.93
1429	4925 464.44	4375 028.89
Внутренний контур 197		

Изм.	Кол. уч.	Лист	№ док.	Подп.	Дата

1433	4925 468.45	4375 025.94
1434	4925 468.75	4375 026.90
1435	4925 469.70	4375 026.59
1436	4925 469.40	4375 025.64
1433	4925 468.45	4375 025.94
Внутренний контур 198		
1437	4925 516.35	4375 011.65
1438	4925 516.31	4375 010.65
1439	4925 515.31	4375 010.69
1440	4925 515.35	4375 011.69
1437	4925 516.35	4375 011.65
Внутренний контур 199		
1441	4925 515.44	4375 013.74
1442	4925 515.51	4375 014.74
1443	4925 516.51	4375 014.67
1444	4925 516.44	4375 013.68
1441	4925 515.44	4375 013.74
Внутренний контур 200		
1445	4925 516.94	4375 013.54
1446	4925 516.90	4375 012.54
1447	4925 515.90	4375 012.57
1448	4925 515.94	4375 013.57
1445	4925 516.94	4375 013.54
Внутренний контур 201		
1449	4925 517.41	4375 010.91
1450	4925 517.43	4375 009.91
1451	4925 516.43	4375 009.90
1452	4925 516.41	4375 010.90
1449	4925 517.41	4375 010.91
Внутренний контур 202		
1453	4925 517.61	4375 015.30
1454	4925 517.57	4375 014.30
1455	4925 516.57	4375 014.34
1456	4925 516.61	4375 015.34
1453	4925 517.61	4375 015.30
Внутренний контур 203		
1457	4925 518.90	4375 019.11
1458	4925 518.86	4375 018.11
1459	4925 517.86	4375 018.15
1460	4925 517.90	4375 019.15
1457	4925 518.90	4375 019.11
Внутренний контур 204		
1461	4925 518.97	4375 020.24
1462	4925 518.98	4375 019.24
1463	4925 517.98	4375 019.22
1464	4925 517.97	4375 020.22
1461	4925 518.97	4375 020.24
Внутренний контур 205		
1465	4925 580.72	4374 998.52
1466	4925 580.73	4374 997.52
1467	4925 579.73	4374 997.51
1468	4925 579.72	4374 998.51
1465	4925 580.72	4374 998.52
Внутренний контур 206		
1469	4925 594.38	4374 991.67
1470	4925 594.34	4374 990.67
1471	4925 593.34	4374 990.71
1472	4925 593.38	4374 991.71
1469	4925 594.38	4374 991.67
Внутренний контур 207		
1473	4925 594.59	4374 990.90
1474	4925 594.66	4374 991.90
1475	4925 595.66	4374 991.83
1476	4925 595.59	4374 990.84
1473	4925 594.59	4374 990.90
Внутренний контур 208		
1477	4925 624.03	4374 978.67
1478	4925 623.99	4374 977.67
1479	4925 622.99	4374 977.71
1480	4925 623.03	4374 978.71
1477	4925 624.03	4374 978.67
Внутренний контур 209		
1481	4925 628.83	4374 965.58
1482	4925 627.96	4374 966.07
1483	4925 628.46	4374 966.94
1484	4925 629.33	4374 966.45

Изм.	Кол. уч.	Лист	№ док.	Подп.	Дата

48.2.2021-ДПТ

Лист

360

1481	4925 628.83	4374 965.58
Внутренний контур 210		
1485	4925 633.05	4374 973.10
1486	4925 633.12	4374 974.10
1487	4925 634.12	4374 974.03
1488	4925 634.05	4374 973.04
1485	4925 633.05	4374 973.10
Внутренний контур 211		
1489	4925 637.20	4374 973.74
1490	4925 637.21	4374 972.74
1491	4925 636.21	4374 972.73
1492	4925 636.20	4374 973.73
1489	4925 637.20	4374 973.74
Внутренний контур 212		
1493	4925 664.14	4374 942.65
1494	4925 663.27	4374 943.16
1495	4925 663.78	4374 944.02
1496	4925 664.64	4374 943.51
1493	4925 664.14	4374 942.65
Внутренний контур 213		
1497	4925 666.07	4374 944.17
1498	4925 666.08	4374 943.17
1499	4925 665.08	4374 943.16
1500	4925 665.07	4374 944.16
1497	4925 666.07	4374 944.17
Внутренний контур 214		
1501	4925 667.22	4374 944.29
1502	4925 667.18	4374 943.29
1503	4925 666.18	4374 943.33
1504	4925 666.22	4374 944.33
1501	4925 667.22	4374 944.29
Внутренний контур 215		
1505	4925 667.62	4374 945.29
1506	4925 667.69	4374 946.29
1507	4925 668.69	4374 946.22
1508	4925 668.62	4374 945.23
1505	4925 667.62	4374 945.29
Внутренний контур 216		
1509	4925 667.91	4374 951.35
1510	4925 667.98	4374 952.35
1511	4925 668.98	4374 952.28
1512	4925 668.91	4374 951.29
1509	4925 667.91	4374 951.35
Внутренний контур 217		
1513	4925 669.19	4374 947.38
1514	4925 669.15	4374 946.38
1515	4925 668.15	4374 946.42
1516	4925 668.19	4374 947.42
1513	4925 669.19	4374 947.38
Внутренний контур 218		
1517	4925 669.22	4374 953.62
1518	4925 669.18	4374 952.62
1519	4925 668.18	4374 952.66
1520	4925 668.22	4374 953.66
1517	4925 669.22	4374 953.62
Внутренний контур 219		
1521	4925 670.33	4374 949.27
1522	4925 670.30	4374 948.27
1523	4925 669.30	4374 948.31
1524	4925 669.34	4374 949.31
1521	4925 670.33	4374 949.27
Внутренний контур 220		
1525	4925 671.95	4374 951.96
1526	4925 671.91	4374 950.96
1527	4925 670.92	4374 951.00
1528	4925 670.95	4374 952.00
1525	4925 671.95	4374 951.96
Внутренний контур 221		
1529	4925 673.00	4374 951.86
1530	4925 673.02	4374 950.86
1531	4925 672.02	4374 950.85
1532	4925 672.00	4374 951.85
1529	4925 673.00	4374 951.86
Внутренний контур 222		
1533	4925 684.39	4374 931.76
1534	4925 683.39	4374 931.76

Изм.	Кол. уч.	Лист	№ док.	Подп.	Дата

48.2.2021-ДПТ

Лист

361

1535	4925 683.39	4374 932.76
1536	4925 684.39	4374 932.76
1533	4925 684.39	4374 931.76
Внутренний контур 223		
1537	4925 741.51	4374 898.73
1538	4925 741.53	4374 897.73
1539	4925 740.53	4374 897.71
1540	4925 740.51	4374 898.71
1537	4925 741.51	4374 898.73
Внутренний контур 224		
1541	4925 741.64	4374 897.60
1542	4925 741.60	4374 896.60
1543	4925 740.60	4374 896.63
1544	4925 740.64	4374 897.63
1541	4925 741.64	4374 897.60
Внутренний контур 225		
1545	4925 743.54	4374 901.23
1546	4925 743.61	4374 902.23
1547	4925 744.61	4374 902.16
1548	4925 744.54	4374 901.17
1545	4925 743.54	4374 901.23
Внутренний контур 226		
1549	4925 745.50	4374 903.24
1550	4925 745.46	4374 902.24
1551	4925 744.47	4374 902.28
1552	4925 744.50	4374 903.28
1549	4925 745.50	4374 903.24
Внутренний контур 227		
1553	4925 746.34	4374 904.75
1554	4925 746.31	4374 903.75
1555	4925 745.31	4374 903.79
1556	4925 745.35	4374 904.79
1553	4925 746.34	4374 904.75
Внутренний контур 228		
1557	4925 748.09	4374 907.39
1558	4925 748.05	4374 906.39
1559	4925 747.05	4374 906.43
1560	4925 747.09	4374 907.43
1557	4925 748.09	4374 907.39
Внутренний контур 229		
1561	4925 755.40	4374 887.22
1562	4925 754.58	4374 887.79
1563	4925 755.15	4374 888.61
1564	4925 755.97	4374 888.04
1561	4925 755.40	4374 887.22
Внутренний контур 230		
1565	4925 765.82	4374 880.01
1566	4925 764.97	4374 880.54
1567	4925 765.50	4374 881.39
1568	4925 766.35	4374 880.86
1565	4925 765.82	4374 880.01
Внутренний контур 231		
1569	4925 781.62	4374 869.09
1570	4925 780.80	4374 869.67
1571	4925 781.39	4374 870.49
1572	4925 782.19	4374 869.91
1569	4925 781.62	4374 869.09
Внутренний контур 232		
1573	4925 925.96	4374 768.72
1574	4925 925.97	4374 767.72
1575	4925 924.97	4374 767.70
1576	4925 924.96	4374 768.70
1573	4925 925.96	4374 768.72
Внутренний контур 233		
1577	4925 927.10	4374 768.19
1578	4925 927.06	4374 767.19
1579	4925 926.06	4374 767.23
1580	4925 926.10	4374 768.23
1577	4925 927.10	4374 768.19
Внутренний контур 234		
1581	4925 927.14	4374 768.88
1582	4925 926.27	4374 769.37
1583	4925 926.76	4374 770.24
1584	4925 927.63	4374 769.76
1581	4925 927.14	4374 768.88
Внутренний контур 235		

Изм.	Кол. уч.	Лист	№ док.	Подп.	Дата

48.2.2021-ДПТ

Лист

362

1585	4925 927.66	4374 771.31
1586	4925 927.62	4374 770.31
1587	4925 926.62	4374 770.35
1588	4925 926.66	4374 771.35
1585	4925 927.66	4374 771.31
Внутренний контур 236		
1589	4925 927.98	4374 772.61
1590	4925 927.95	4374 771.61
1591	4925 926.95	4374 771.65
1592	4925 926.98	4374 772.65
1589	4925 927.98	4374 772.61
Внутренний контур 237		
1593	4925 936.40	4374 749.66
1594	4925 937.19	4374 750.29
1595	4925 937.80	4374 749.52
1596	4925 937.03	4374 748.88
1593	4925 936.40	4374 749.66
Внутренний контур 238		
1597	4925 954.92	4374 729.07
1598	4925 955.62	4374 729.80
1599	4925 956.34	4374 729.11
1600	4925 955.65	4374 728.39
1597	4925 954.92	4374 729.07
Внутренний контур 239		
1601	4925 957.57	4374 731.77
1602	4925 956.70	4374 732.26
1603	4925 957.19	4374 733.13
1604	4925 958.06	4374 732.65
1601	4925 957.57	4374 731.77
Внутренний контур 240		
1605	4925 958.35	4374 734.26
1606	4925 958.31	4374 733.26
1607	4925 957.31	4374 733.30
1608	4925 957.35	4374 734.30
1605	4925 958.35	4374 734.26
Внутренний контур 241		
1609	4925 975.31	4374 711.19
1610	4925 975.07	4374 712.16
1611	4925 976.04	4374 712.41
1612	4925 976.28	4374 711.44
1609	4925 975.31	4374 711.19
Внутренний контур 242		
1613	4925 978.24	4374 712.63
1614	4925 978.20	4374 711.63
1615	4925 977.20	4374 711.67
1616	4925 977.24	4374 712.67
1613	4925 978.24	4374 712.63
Внутренний контур 243		
1617	4925 978.38	4374 713.79
1618	4925 978.40	4374 712.79
1619	4925 977.40	4374 712.78
1620	4925 977.38	4374 713.78
1617	4925 978.38	4374 713.79
Внутренний контур 244		
1621	4925 979.84	4374 712.95
1622	4925 979.81	4374 711.95
1623	4925 978.81	4374 711.99
1624	4925 978.84	4374 712.99
1621	4925 979.84	4374 712.95
Внутренний контур 245		
1625	4925 981.48	4374 714.41
1626	4925 981.50	4374 713.41
1627	4925 980.50	4374 713.39
1628	4925 980.48	4374 714.39
1625	4925 981.48	4374 714.41
Внутренний контур 246		
1629	4925 982.22	4374 713.27
1630	4925 982.18	4374 712.27
1631	4925 981.18	4374 712.31
1632	4925 981.22	4374 713.31
1629	4925 982.22	4374 713.27
Внутренний контур 247		
1633	4925 984.12	4374 706.24
1634	4925 983.41	4374 706.94
1635	4925 984.11	4374 707.66
1636	4925 984.82	4374 706.96

Изм.	Кол. уч.	Лист	№ док.	Подп.	Дата

48.2.2021-ДПТ

Лист

363

1633	4925 984.12	4374 706.24
Внутренний контур 248		
1637	4925 984.96	4374 710.26
1638	4925 984.92	4374 709.27
1639	4925 983.92	4374 709.30
1640	4925 983.96	4374 710.30
1637	4925 984.96	4374 710.26
Внутренний контур 249		
1641	4925 985.90	4374 707.55
1642	4925 985.19	4374 708.25
1643	4925 985.89	4374 708.97
1644	4925 986.60	4374 708.27
1641	4925 985.90	4374 707.55
Внутренний контур 250		
1645	4925 987.85	4374 706.34
1646	4925 987.82	4374 705.34
1647	4925 986.82	4374 705.38
1648	4925 986.85	4374 706.38
1645	4925 987.85	4374 706.34
Внутренний контур 251		
1649	4925 997.19	4374 684.84
1650	4925 996.23	4374 685.14
1651	4925 996.53	4374 686.09
1652	4925 997.49	4374 685.79
1649	4925 997.19	4374 684.84
Внутренний контур 252		
1653	4926 011.45	4374 625.11
1654	4926 010.45	4374 625.11
1655	4926 010.45	4374 626.11
1656	4926 011.45	4374 626.11
1653	4926 011.45	4374 625.11
Внутренний контур 253		
1657	4926 012.10	4374 628.06
1658	4926 012.10	4374 629.06
1659	4926 013.10	4374 629.06
1660	4926 013.10	4374 628.06
1657	4926 012.10	4374 628.06
Внутренний контур 254		
1661	4926 013.55	4374 626.85
1662	4926 012.55	4374 626.85
1663	4926 012.55	4374 627.85
1664	4926 013.55	4374 627.85
1661	4926 013.55	4374 626.85
Внутренний контур 255		
1665	4926 020.24	4374 617.89
1666	4926 019.24	4374 617.89
1667	4926 019.24	4374 618.89
1668	4926 020.24	4374 618.89
1665	4926 020.24	4374 617.89
Внутренний контур 256		
1669	4926 019.74	4374 619.01
1670	4926 019.74	4374 620.01
1671	4926 020.74	4374 620.01
1672	4926 020.74	4374 619.01
1669	4926 019.74	4374 619.01
Внутренний контур 257		
1673	4926 022.83	4374 621.31
1674	4926 022.79	4374 620.31
1675	4926 021.79	4374 620.35
1676	4926 021.83	4374 621.35
1673	4926 022.83	4374 621.31
Внутренний контур 258		
1677	4926 023.21	4374 621.49
1678	4926 023.21	4374 622.49
1679	4926 024.21	4374 622.49
1680	4926 024.21	4374 621.49
1677	4926 023.21	4374 621.49
Внутренний контур 259		
1681	4926 024.53	4374 622.26
1682	4926 023.86	4374 623.00
1683	4926 024.61	4374 623.67
1684	4926 025.28	4374 622.92
1681	4926 024.53	4374 622.26
Внутренний контур 260		
1685	4926 059.69	4374 654.24
1686	4926 059.65	4374 653.24

Изм.	Кол. уч.	Лист	№ док.	Подп.	Дата

48.2.2021-ДПТ

Лист

364

1687	4926 058.65	4374 653.28
1688	4926 058.69	4374 654.28
1685	4926 059.69	4374 654.24
Внутренний контур 261		
1689	4926 060.39	4374 656.64
1690	4926 060.35	4374 655.64
1691	4926 059.35	4374 655.68
1692	4926 059.39	4374 656.68
1689	4926 060.39	4374 656.64
Внутренний контур 262		
1693	4926 060.73	4374 653.81
1694	4926 060.74	4374 652.81
1695	4926 059.74	4374 652.79
1696	4926 059.73	4374 653.79
1693	4926 060.73	4374 653.81
Внутренний контур 263		
1697	4926 065.50	4374 682.93
1698	4926 065.51	4374 681.93
1699	4926 064.51	4374 681.91
1700	4926 064.50	4374 682.91
1697	4926 065.50	4374 682.93
Внутренний контур 264		
1701	4926 066.97	4374 687.01
1702	4926 066.97	4374 688.01
1703	4926 067.97	4374 688.01
1704	4926 067.97	4374 687.01
1701	4926 066.97	4374 687.01
Внутренний контур 265		
1705	4926 078.39	4374 726.20
1706	4926 078.39	4374 725.20
1707	4926 077.39	4374 725.20
1708	4926 077.39	4374 726.20
1705	4926 078.39	4374 726.20
Внутренний контур 266		
1709	4926 080.93	4374 753.67
1710	4926 080.93	4374 754.67
1711	4926 081.93	4374 754.67
1712	4926 081.93	4374 753.67
1709	4926 080.93	4374 753.67
Внутренний контур 267		
1713	4926 102.25	4374 838.33
1714	4926 102.21	4374 837.33
1715	4926 101.21	4374 837.37
1716	4926 101.25	4374 838.37
1713	4926 102.25	4374 838.33
Внутренний контур 268		
1717	4926 105.79	4374 823.66
1718	4926 104.79	4374 823.66
1719	4926 104.79	4374 824.66
1720	4926 105.79	4374 824.66
1717	4926 105.79	4374 823.66
Внутренний контур 269		
1721	4926 106.12	4374 828.07
1722	4926 105.12	4374 828.07
1723	4926 105.12	4374 829.07
1724	4926 106.12	4374 829.07
1721	4926 106.12	4374 828.07
Внутренний контур 270		
1725	4926 107.38	4374 829.28
1726	4926 107.38	4374 828.28
1727	4926 106.38	4374 828.28
1728	4926 106.38	4374 829.28
1725	4926 107.38	4374 829.28
Внутренний контур 271		
1729	4926 122.44	4374 866.68
1730	4926 122.44	4374 867.68
1731	4926 123.44	4374 867.68
1732	4926 123.44	4374 866.68
1729	4926 122.44	4374 866.68
Внутренний контур 272		
1733	4926 126.15	4374 865.19
1734	4926 125.15	4374 865.19
1735	4926 125.15	4374 866.19
1736	4926 126.15	4374 866.19
1733	4926 126.15	4374 865.19
Внутренний контур 273		

Изм.	Кол. уч.	Лист	№ док.	Подп.	Дата

1737	4926 128.37	4374 866.29
1738	4926 128.38	4374 865.29
1739	4926 127.38	4374 865.28
1740	4926 127.37	4374 866.28
1737	4926 128.37	4374 866.29
Внутренний контур 274		
1741	4926 128.94	4374 864.00
1742	4926 127.94	4374 864.00
1743	4926 127.94	4374 865.00
1744	4926 128.94	4374 865.00
1741	4926 128.94	4374 864.00
Внутренний контур 275		
1745	4926 143.09	4374 893.67
1746	4926 143.10	4374 892.67
1747	4926 142.10	4374 892.66
1748	4926 142.09	4374 893.66
1745	4926 143.09	4374 893.67
Внутренний контур 276		
1749	4926 153.93	4374 908.36
1750	4926 153.95	4374 907.37
1751	4926 152.95	4374 907.35
1752	4926 152.93	4374 908.35
1749	4926 153.93	4374 908.36
Внутренний контур 277		
1753	4926 162.75	4374 918.14
1754	4926 162.76	4374 917.14
1755	4926 161.76	4374 917.13
1756	4926 161.75	4374 918.13
1753	4926 162.75	4374 918.14
Внутренний контур 278		
1757	4926 180.25	4374 928.41
1758	4926 180.25	4374 929.41
1759	4926 181.25	4374 929.41
1760	4926 181.25	4374 928.41
1757	4926 180.25	4374 928.41
Внутренний контур 279		
1761	4926 204.49	4374 940.95
1762	4926 204.49	4374 941.95
1763	4926 205.49	4374 941.95
1764	4926 205.49	4374 940.95
1761	4926 204.49	4374 940.95
Внутренний контур 280		
1765	4926 247.68	4374 958.81
1766	4926 246.68	4374 958.81
1767	4926 246.68	4374 959.81
1768	4926 247.68	4374 959.81
1765	4926 247.68	4374 958.81
Внутренний контур 281		
1769	4926 256.24	4374 964.28
1770	4926 256.24	4374 963.28
1771	4926 255.24	4374 963.28
1772	4926 255.24	4374 964.28
1769	4926 256.24	4374 964.28
Внутренний контур 282		
1773	4926 257.42	4374 962.67
1774	4926 256.42	4374 962.67
1775	4926 256.42	4374 963.67
1776	4926 257.42	4374 963.67
1773	4926 257.42	4374 962.67
Внутренний контур 283		
1777	4926 258.71	4374 972.88
1778	4926 258.71	4374 973.88
1779	4926 259.71	4374 973.88
1780	4926 259.71	4374 972.88
1777	4926 258.71	4374 972.88
Внутренний контур 284		
1781	4926 260.85	4374 972.13
1782	4926 259.85	4374 972.13
1783	4926 259.85	4374 973.13
1784	4926 260.85	4374 973.13
1781	4926 260.85	4374 972.13
Внутренний контур 285		
1785	4926 336.07	4375 001.84
1786	4926 336.03	4375 000.85
1787	4926 335.03	4375 000.88
1788	4926 335.07	4375 001.88

Изм.	Кол. уч.	Лист	№ док.	Подп.	Дата

48.2.2021-ДПТ

Лист

366

1785	4926 336.07	4375 001.84
Внутренний контур 286		
1789	4926 336.66	4374 999.33
1790	4926 335.66	4374 999.33
1791	4926 335.66	4375 000.33
1792	4926 336.66	4375 000.33
1789	4926 336.66	4374 999.33
Внутренний контур 287		
1793	4926 458.95	4375 049.31
1794	4926 458.06	4375 048.87
1795	4926 457.61	4375 049.77
1796	4926 458.51	4375 050.21
1793	4926 458.95	4375 049.31
Внутренний контур 288		
1797	4926 459.98	4375 048.54
1798	4926 458.98	4375 048.54
1799	4926 458.98	4375 049.54
1800	4926 459.98	4375 049.54
1797	4926 459.98	4375 048.54
Внутренний контур 289		
1801	4926 460.68	4375 046.63
1802	4926 459.68	4375 046.63
1803	4926 459.68	4375 047.63
1804	4926 460.68	4375 047.63
1801	4926 460.68	4375 046.63
Внутренний контур 290		
1805	4926 480.64	4375 059.03
1806	4926 480.64	4375 060.03
1807	4926 481.64	4375 060.03
1808	4926 481.64	4375 059.03
1805	4926 480.64	4375 059.03
Внутренний контур 291		
1809	4926 553.06	4375 093.23
1810	4926 553.47	4375 092.31
1811	4926 552.55	4375 091.91
1812	4926 552.15	4375 092.82
1809	4926 553.06	4375 093.23
Внутренний контур 292		
1813	4926 553.56	4375 092.08
1814	4926 553.93	4375 091.16
1815	4926 553.00	4375 090.79
1816	4926 552.63	4375 091.72
1813	4926 553.56	4375 092.08
Внутренний контур 293		
1817	4926 554.49	4375 090.39
1818	4926 553.23	4375 093.11
1819	4926 555.95	4375 094.37
1820	4926 557.21	4375 091.65
1817	4926 554.49	4375 090.39
Внутренний контур 294		
1821	4926 554.54	4375 090.29
1822	4926 554.91	4375 089.36
1823	4926 553.98	4375 088.99
1824	4926 553.61	4375 089.92
1821	4926 554.54	4375 090.29
Внутренний контур 295		
1825	4926 555.66	4375 086.96
1826	4926 555.67	4375 085.96
1827	4926 554.67	4375 085.94
1828	4926 554.66	4375 086.94
1825	4926 555.66	4375 086.96
Внутренний контур 296		
1829	4926 555.84	4375 088.02
1830	4926 555.80	4375 087.02
1831	4926 554.80	4375 087.06
1832	4926 554.84	4375 088.06
1829	4926 555.84	4375 088.02
Внутренний контур 297		
1833	4926 557.39	4375 094.01
1834	4926 557.76	4375 093.08
1835	4926 556.83	4375 092.71
1836	4926 556.46	4375 093.64
1833	4926 557.39	4375 094.01
Внутренний контур 298		
1837	4926 558.49	4375 091.50
1838	4926 558.86	4375 090.57

Изм.	Кол. уч.	Лист	№ док.	Подп.	Дата

48.2.2021-ДПТ

Лист

367

1839	4926 557.93	4375 090.20
1840	4926 557.56	4375 091.13
1837	4926 558.49	4375 091.50
Внутренний контур 299		
1841	4926 559.19	4375 092.55
1842	4926 559.21	4375 091.55
1843	4926 558.21	4375 091.54
1844	4926 558.19	4375 092.54
1841	4926 559.19	4375 092.55
Внутренний контур 300		
1845	4926 589.01	4375 102.97
1846	4926 589.01	4375 101.97
1847	4926 588.01	4375 101.97
1848	4926 588.01	4375 102.97
1845	4926 589.01	4375 102.97
Внутренний контур 301		
1849	4926 596.15	4375 106.20
1850	4926 596.15	4375 105.20
1851	4926 595.15	4375 105.20
1852	4926 595.15	4375 106.20
1849	4926 596.15	4375 106.20
Внутренний контур 302		
1853	4926 598.51	4375 107.12
1854	4926 598.51	4375 106.12
1855	4926 597.51	4375 106.12
1856	4926 597.51	4375 107.12
1853	4926 598.51	4375 107.12
Внутренний контур 303		
1857	4926 607.68	4375 109.90
1858	4926 606.68	4375 109.90
1859	4926 606.68	4375 110.90
1860	4926 607.68	4375 110.90
1857	4926 607.68	4375 109.90
Внутренний контур 304		
1861	4926 628.03	4375 119.54
1862	4926 627.99	4375 118.54
1863	4926 627.00	4375 118.58
1864	4926 627.03	4375 119.58
1861	4926 628.03	4375 119.54
Внутренний контур 305		
1865	4926 663.37	4375 133.02
1866	4926 662.37	4375 133.02
1867	4926 662.37	4375 134.02
1868	4926 663.37	4375 134.02
1865	4926 663.37	4375 133.02
Внутренний контур 306		
1869	4926 784.03	4375 183.70
1870	4926 783.03	4375 183.70
1871	4926 783.03	4375 184.70
1872	4926 784.03	4375 184.70
1869	4926 784.03	4375 183.70
Внутренний контур 307		
1873	4926 797.23	4375 192.53
1874	4926 797.23	4375 193.53
1875	4926 798.23	4375 193.53
1876	4926 798.23	4375 192.53
1873	4926 797.23	4375 192.53
Внутренний контур 308		
1877	4926 803.52	4375 197.27
1878	4926 802.52	4375 197.27
1879	4926 802.52	4375 198.27
1880	4926 803.52	4375 198.27
1877	4926 803.52	4375 197.27
Внутренний контур 309		
1881	4926 821.92	4375 221.85
1882	4926 820.92	4375 221.85
1883	4926 820.92	4375 222.85
1884	4926 821.92	4375 222.85
1881	4926 821.92	4375 221.85
Внутренний контур 310		
1885	4926 831.50	4375 257.18
1886	4926 831.46	4375 256.18
1887	4926 830.46	4375 256.21
1888	4926 830.50	4375 257.21
1885	4926 831.50	4375 257.18
Внутренний контур 311		

Изм.	Кол. уч.	Лист	№ док.	Подп.	Дата

48.2.2021-ДПТ

Лист

368

1889	4926 832.16	4375 259.53
1890	4926 832.12	4375 258.54
1891	4926 831.12	4375 258.57
1892	4926 831.16	4375 259.57
1889	4926 832.16	4375 259.53
Внутренний контур 312		
1893	4926 843.31	4375 305.72
1894	4926 843.32	4375 304.72
1895	4926 842.32	4375 304.71
1896	4926 842.31	4375 305.71
1893	4926 843.31	4375 305.72
Внутренний контур 313		
1897	4926 850.72	4375 368.12
1898	4926 850.73	4375 367.12
1899	4926 849.73	4375 367.10
1900	4926 849.72	4375 368.10
1897	4926 850.72	4375 368.12
Внутренний контур 314		
1901	4926 851.01	4375 373.28
1902	4926 850.97	4375 372.28
1903	4926 849.97	4375 372.32
1904	4926 850.01	4375 373.32
1901	4926 851.01	4375 373.28
Внутренний контур 315		
1905	4926 930.43	4375 677.86
1906	4926 930.39	4375 676.86
1907	4926 929.40	4375 676.90
1908	4926 929.43	4375 677.90
1905	4926 930.43	4375 677.86
Внутренний контур 316		
1909	4926 932.09	4375 676.49
1910	4926 931.09	4375 676.49
1911	4926 931.09	4375 677.49
1912	4926 932.09	4375 677.49
1909	4926 932.09	4375 676.49
Внутренний контур 317		
1913	4926 937.66	4375 675.19
1914	4926 936.70	4375 675.48
1915	4926 936.98	4375 676.44
1916	4926 937.94	4375 676.15
1913	4926 937.66	4375 675.19
91:00:000000:131(2), площадь 10869.41 кв.м		
1	4928 678.05	4377 210.41
2	4928 634.10	4377 196.71
3	4928 606.96	4377 194.68
4	4928 599.91	4377 191.66
5	4928 581.47	4377 180.97
6	4928 536.98	4377 164.12
7	4928 515.21	4377 137.89
8	4928 489.06	4377 118.27
9	4928 441.92	4377 097.86
10	4928 429.87	4377 082.42
11	4928 387.27	4377 060.29
12	4928 348.85	4377 038.50
13	4928 310.58	4377 016.78
14	4928 271.87	4376 994.88
15	4928 274.53	4376 990.31
16	4928 276.04	4376 987.70
17	4928 257.58	4376 976.93
18	4928 262.97	4376 966.64
19	4928 282.21	4376 977.60
20	4928 320.47	4376 999.40
21	4928 358.72	4377 021.10
22	4928 396.82	4377 042.72
23	4928 442.96	4377 066.68
24	4928 454.55	4377 081.53
25	4928 499.17	4377 100.85
26	4928 529.10	4377 123.31
27	4928 558.73	4377 159.01
28	4928 577.24	4377 166.40
29	4928 576.35	4377 172.20
30	4928 582.33	4377 175.10
31	4928 586.50	4377 170.10
32	4928 595.75	4377 173.79
33	4928 637.87	4377 176.93
34	4928 681.11	4377 190.42

Изм.	Кол. уч.	Лист	№ док.	Подп.	Дата

48.2.2021-ДПТ

Лист

369

35	4928 704.07	4377 190.46
36	4928 721.82	4377 186.70
37	4928 756.96	4377 171.97
38	4928 769.15	4377 190.49
39	4928 756.61	4377 196.84
40	4928 751.11	4377 199.45
41	4928 749.38	4377 196.83
42	4928 727.81	4377 205.88
43	4928 706.15	4377 210.47
1	4928 678.05	4377 210.41
91:00:000000:131(3), площадь 18635.31 кв.м		
1	4927 580.24	4376 407.28
2	4927 594.73	4376 426.76
3	4927 594.50	4376 432.10
4	4927 599.22	4376 435.16
5	4927 607.96	4376 434.52
6	4927 710.02	4376 498.24
7	4927 730.49	4376 511.33
8	4927 740.12	4376 509.59
9	4927 782.40	4376 539.48
10	4928 036.41	4376 783.24
11	4928 027.67	4376 792.50
12	4928 018.37	4376 783.87
13	4927 997.35	4376 764.69
14	4927 965.41	4376 734.45
15	4927 945.72	4376 716.05
16	4927 932.14	4376 702.37
17	4927 916.72	4376 689.24
18	4927 902.08	4376 675.04
19	4927 883.97	4376 657.16
20	4927 805.41	4376 584.13
21	4927 763.89	4376 543.12
22	4927 615.61	4376 448.17
23	4927 566.27	4376 420.48
24	4927 547.67	4376 407.90
25	4927 532.79	4376 398.46
26	4927 506.23	4376 381.16
27	4927 494.01	4376 374.36
28	4927 483.40	4376 370.19
29	4927 469.58	4376 359.16
30	4927 450.98	4376 347.10
31	4927 436.65	4376 339.25
32	4927 417.52	4376 327.72
33	4927 398.39	4376 314.08
34	4927 385.11	4376 306.75
35	4927 368.64	4376 296.27
36	4927 322.43	4376 267.45
37	4927 286.83	4376 244.91
38	4927 215.12	4376 200.37
39	4927 193.33	4376 186.74
40	4927 161.47	4376 167.88
41	4927 133.85	4376 151.12
42	4927 129.65	4376 149.05
43	4927 129.65	4376 148.79
44	4927 100.77	4376 176.89
45	4927 114.74	4376 160.89
46	4927 114.22	4376 158.20
47	4927 144.61	4376 128.07
1	4927 580.24	4376 407.28
91:00:000000:131(4), площадь 47.33 кв.м		
1	4928 221.10	4376 975.66
2	4928 216.62	4376 973.19
3	4928 218.39	4376 969.41
4	4928 232.46	4376 974.79
1	4928 221.10	4376 975.66

Перечень координат характерных точек границ образуемого земельного участка
91:02:005008:11:ЗУ1 необходимого к образованию (на условиях аренды)
для государственных или муниципальных нужд для эксплуатации линейного объекта
«Строительство кольцевого газопровода высокого давления от ГРС-1, через Балаклаву,
Фиолент к бухте Казачья, г. Севастополь»

— Площадь: 1 кв. м

— Назначение: Оповестительный столбик

— Условное обозначение в графической части: 823

№ характерной точки	X, м	Y, м
1	4925989.27	4374664.75
2	4925988.27	4374664.75

Изм.	Кол. уч.	Лист	№ док.	Подп.	Дата

48.2.2021-ДПТ

Лист

370

3	4925988.27	4374663.75
4	4925989.27	4374663.75
1	4925989.27	4374664.75

Перечень координат характерных точек границ образуемого земельного участка
91:02:005008:11:3У2 необходимого к образованию (на условиях аренды) для государственных или муниципальных
нужд для эксплуатации линейного объекта

«Строительство кольцевого газопровода высокого давления от ГРС-1, через Балаклаву,
Фиолент к бухте Казачья, г. Севастополь»

— Площадь: 1 кв. м

— Назначение: Ковер

Условное обозначение в графической части: 824

№ характерной точки	X, м	Y, м
1	4925989.40	4374663.83
2	4925990.40	4374663.83
3	4925990.40	4374664.83
4	4925989.40	4374664.83
1	4925989.40	4374663.83

Перечень координат характерных точек границ образуемого земельного участка
91:02:005008:11:3У3 (остаток исходного земельного участка после раздела)

Площадь 29611 кв.м

№ характерной точки	X, м	Y, м
1	4925714.86	4374663.93
2	4925770.95	4374616.10
3	4925779.96	4374609.15
4	4925793.44	4374597.63
5	4925806.52	4374586.65
6	4925804.95	4374580.31
7	4925813.39	4374575.66
8	4925821.85	4374572.16
9	4925828.07	4374584.46
10	4925821.79	4374589.26
11	4925822.96	4374592.71
12	4925844.27	4374622.13
13	4925852.75	4374631.78
14	4925860.82	4374640.43
15	4925872.48	4374633.91
16	4925880.18	4374645.88
17	4925884.58	4374650.35
18	4925887.67	4374654.92
19	4925896.06	4374660.87
20	4925903.13	4374668.04
21	4925915.96	4374662.15
22	4925922.59	4374658.28
23	4925938.76	4374645.37
24	4925945.34	4374642.63
25	4925952.95	4374648.90
26	4925958.53	4374646.52
27	4925973.07	4374632.25
28	4925999.49	4374655.62
29	4925939.99	4374724.05
30	4925934.26	4374729.68
31	4925931.03	4374733.25
32	4925882.00	4374783.73
33	4925877.54	4374786.64
34	4925843.76	4374802.61
35	4925825.85	4374781.49
36	4925799.89	4374754.35
37	4925793.33	4374759.11
38	4925780.06	4374738.82
39	4925782.36	4374736.43
40	4925767.04	4374719.91
1	4925714.86	4374663.93
Внутренний контур 1		
41	4925989.27	4374664.75
42	4925989.27	4374663.75
43	4925988.27	4374663.75
44	4925988.27	4374664.75
41	4925989.27	4374664.75
Внутренний контур 2		
45	4925989.40	4374663.83
46	4925989.40	4374664.83
47	4925990.40	4374664.83
48	4925990.40	4374663.83
45	4925989.40	4374663.83

Изм.	Кол. уч.	Лист	№ док.	Подп.	Дата
------	----------	------	--------	-------	------

48.2.2021-ДПТ

Лист

371