

Утверждена

(наименование документа об утверждении, включая наименования органов государственной власти или

органов местного самоуправления, принявших решение об утверждении схемы или

подписавших соглашение о перераспределении земельных участков)








от _____ № _____

Схема расположения земельного участка или земельных участков на кадастровом плане территории



Масштаб 1:1 000

Условные обозначения:

-  - вновь образованная часть границы, сведения о которой достаточны для определения ее местоположения
-  - вновь образуемый земельный участок
-  - образуемая точка, сведения о которой позволяют однозначно определить ее местоположение
-  - кадастровый номер объекта недвижимости по сведениям ЕГРН
-  - существующая часть границы, имеющиеся в ЕГРН сведения о которой достаточны для определения ее местоположения
-  - граница кадастрового квартала
-  - номер кадастрового квартала

Условный номер земельного участка: :ЗУ1

Площадь земельного участка 1 000 кв.м.

Система координат СК-63

Схема выполнена на основании кадастрового плана территории 91/ИСХ/17-11011 от 20.09.2017 г.

Обозначение характерных точек границ	Координаты, м	
	X	Y
1	2	3
н1	4936092,54	4386152,90
н2	4936111,02	4386170,50
н3	4936085,72	4386198,39
н4	4936065,38	4386181,59
н1	4936092,54	4386152,90