ОБЩЕСТВО С ОГРАНИЧЕННОЙ
ОТВЕТСТВЕННОСТЬЮ
«КРТ СИСТЕМА»

ДОКУМЕНТАЦИЯ
ПО ПЛАНИРОВКЕ ТЕРРИТОРИИ

«СТРОИТЕЛЬСТВО ПОДЪЕЗДНОЙ ДОРОГИ К МНОГОПРОФИЛЬНОМУ ЛЕЧЕБНО-ДИАГНОСТИЧЕСКОМУ КОРПУСУ ОНКОЛОГИЧЕСКОГО ДИСПАНСЕРА»

ПРОЕКТ ПЛАНИРОВКИ ТЕРРИТОРИИ
ОСНОВНАЯ ЧАСТЬ

Графическая часть

190503-ДПТ-ППТ-ОЧ-ГЧ

Том 1

Симферополь
2020 год

ОБЩЕСТВО С ОГРАНИЧЕННОЙ
ОТВЕТСТВЕННОСТЬЮ
«КРТ СИСТЕМА»

ДОКУМЕНТАЦИЯ
ПО ПЛАНИРОВКЕ ТЕРРИТОРИИ

«СТРОИТЕЛЬСТВО ПОДЪЕЗДНОЙ ДОРОГИ К МНОГОПРОФИЛЬНОМУ ЛЕЧЕБНО-ДИАГНОСТИЧЕСКОМУ КОРПУСУ ОНКОЛОГИЧЕСКОГО ДИСПАНСЕРА»

ПРОЕКТ ПЛАНИРОВКИ ТЕРРИТОРИИ
ОСНОВНАЯ ЧАСТЬ

Графическая часть

190503-ДПТ-ППТ-ОЧ-ГЧ

Том 1

Заказчик:	***ООО «Связь Строй Сервис»***
Исполнитель:	***ООО «КРТ Система»***

Генеральный директор ***А.В. Сердюков***

Технический директор ***Р.С. Левицкий***

Симферополь
2020 год

Состав документации

Номер тома	Обозначение	Наименование	Примечание
Проект планировки территории			
1	190503-ДПТ-ППТ-ОЧ-ГЧ	Проект планировки территории. Основная часть. Графическая часть	
2	190503-ДПТ-ППТ-ОЧ-ПЗ	Проект планировки территории. Основная часть. Положение о размещении линейного объекта	
3	190503-ДПТ-ППТ-МО-ГЧ	Проект планировки территории. Материалы по обоснованию. Графическая часть	
4	190503-ДПТ-ППТ-МО-ПЗ	Проект планировки территории. Материалы по обоснованию. Пояснительная записка	
5	190503-ДПТ-ПМТ-ОЧ	Проект межевания территории. Основная часть.	
6	190503-ДПТ-ПМТ-МО	Проект межевания территории. Материалы по обоснованию.	

Содержание

№ п/п	Наименование	№ стр.
Материалы по обоснованию. Проект планировки территории. Графическая часть		
1	Чертеж красных линий М 1:1000	5
2	Приложение к чертежу красных линий	7
3	Чертеж границ зон планируемого размещения линейных объектов. Чертеж границ зон планируемого размещения линейных объектов, подлежащих переносу (переустройству) из зон планируемого размещения линейных объектов. М 1:1000	8

Город федерального значения
Севастополь
Гагаринский муниципальный округ
91:02:003005

С
З В
Юг

91:02:001011

Филатовское шоссе

Линия совмещения листа 1.1 с листом 1.2

Условные обозначения

- Границы территории, в отношении которой осуществляется подготовка проекта планировки
- Границы кадастровых кварталов
- 90:12:090501 — Номера кадастровых кварталов

Красные линии

- устанавливаемые
- существующие
- отменяемые
- 10 — Номера характерных точек красных линий

Примечание: система координат - СК-63 (зона 4)

Схема расположения листов

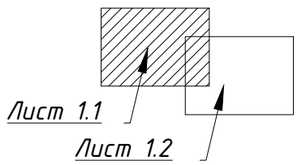

Согласовано:

Взам. инв. №

Подпись и дата

Инв. № подл.

Изм	Кол.уч	Лист	N док	Подпись	Дата
Рук. отдела		Черябкин			05.20
Разработал		Рыженко			05.20
Проверил		Черябкин			05.20
Н.контроль		Шайкин			05.20

190503-ДПТ-ППТ-ОЧ-ГЧ

«Строительство подъездной дороги к многопрофильному лечебно-диагностическому корпусу онкологического диспансера»

Проект планировки территории
Основная часть

Стадия	Лист	Листов
ПП	1.1	2

Чертеж красных линий
М 1:1000

ООО "КРТ Система"

Город федерального значения
Севастополь
Гагаринский муниципальный округ
91:02:003005

С
З В
ЮГ

91:02:0

31 30 29 28 27 26 25 24 23 22 21 20 19 18 17 16 15 14 13 12 11 10 9 8 7

Линия совмещения листа 1.2 с листом 1.1

Схема расположения листов

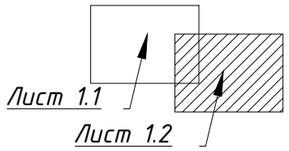

Взам. инв. N°	Подп. и дата	Инв. N° подл.

Изм.	Кол.	Лист	N°док.	Подпись	Дата	190503-ДПТ-ППТ-ОЧ-ГЧ	Лист 1.2

Формат А3

Каталог координат характерных точек красных линий, устанавливаемых в рамках реализации проекта «Строительство подъездной дороги к многопрофильному лечебно-диагностическому корпусу онкологического диспансера»

№ точки	Система координа СК 63 (зона 4)	
	X	Y
Контур 1		
1	4928436,97	4377102,34
2	4928420,36	4377140,82
3	4928416,39	4377150,04
4	4928396,78	4377195,47
5	4928378,07	4377238,83
6	4928374,08	4377248,01
7	4928242,33	4377553,09
8	4928212,94	4377621,19
9	4928201,20	4377630,50
10	4928193,66	4377643,19
11	4928197,12	4377674,30
12	4928201,18	4377680,88
13	4928175,88	4377744,79
14	4928197,94	4377754,09
15	4928222,94	4377698,11
16	4928225,63	4377693,41
17	4928229,49	4377690,14
18	4928235,70	4377688,81
19	4928245,99	4377686,06
20	4928254,87	4377679,23
21	4928261,69	4377670,65
22	4928264,16	4377662,56
23	4928264,33	4377653,18
24	4928262,34	4377643,94
25	4928258,96	4377636,14
26	4928256,40	4377628,02
27	4928276,02	4377573,23
28	4928335,07	4377436,48
29	4928337,57	4377434,10
30	4928347,40	4377411,33
31	4928346,75	4377409,44
32	4928399,02	4377288,38
33	4928471,02	4377121,62

Город федерального значения
Севастополь
Гагаринский муниципальный округ
91:02:003005

91:02:001011:293
91:02:001011
Фиолентовское шоссе
91:02:003005:9
91:02:003005:10
91:02:003005:11
91:02:003005:602
91:02:003005:15
91:02:003005:12
91:02:003005:14
91:02:003005:13
91:00:000000:131(2)
91:02:003005:148
91:02:003005:138
91:02:003005:150
91:02:003005:307
91:02:003005:136
91:02:003005:149
91:02:003005:308
91:03:003005:526
91:02:003005:310
91:02:003005:145
91:02:003005:147
91:02:003005:359(1)
91:02:003005:602
Линия совмещения листа 2.1 с листом 2.2

Условные обозначения

- Границы территории, в отношении которой осуществляется подготовка проекта планировки
- Границы кадастровых кварталов
- 90:12:090501 — Номера кадастровых кварталов
- Границы существующих земельных участков, учтенных в Едином государственном реестре недвижимости
- 90:16:090501:459 — Кадастровые номера существующих земельных участков
- Граница зоны планируемого размещения линейного объекта
- 30 — Номера характерных точек границ зон планируемого размещения линейного объекта

Границы зон с особыми условиями использования территорий, подлежащие установлению в связи с размещением линейных объектов, подлежащих переносу (переустройству) из зон планируемого размещения линейных объектов:

- сетей канализации
- сетей водопровода

Схема расположения листов

Лист 2.1
Лист 2.2

Примечание: система координат - СК-63 (зона 4)

Изм	Кол.уч	Лист	N док	Подпись	Дата
Рук. отдела		Черябкин			05.20
Разработал		Черябкина			05.20
Проверил		Черябкин			05.20
Н.контроль		Шайкин			05.20

190503-ДПТ-ППТ-ОЧ-ГЧ

«Строительство подъездной дороги к многопрофильному лечебно-диагностическому корпусу онкологического диспансера»

Проект планировки территории
Основная часть

Стадия	Лист	Листов
ПП	2.1	2

Чертеж границ зон планируемого размещения линейных объектов. Чертеж границ зон планируемого размещения линейных объектов, подлежащих переносу (переустройству) из зон планируемого размещения линейных объектов.М 1:1000

ООО "КРТ Система"

Согласовано:
Взам. инв. №
Подпись и дата
Инв. № подл.

Город федерального значения
Севастополь
Гагаринский муниципальный округ
91:02:003005

91:02:003005:359(1)

91:02:003005:602

91:02:003005:602

91:02:003005:575

91:02:003005:599

91:02:003005:593

91:02:003005:435

91:02:003005:189

Линия совмещения листа 2.2 с листом 2.1

Схема расположения листов

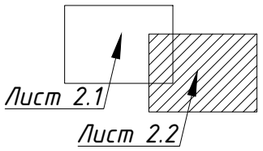

Изм.	Кол.	Лист	N°док.	Подпись	Дата	190503-ДПТ-ППТ-ОЧ-ГЧ	Лист 2.2

Взам. инв. N°

Подп. и дата

Инв. N° подл.

Формат А3