

**ДОКУМЕНТАЦИЯ ПО ПЛАНИРОВКЕ ТЕРРИТОРИИ
«ПРОЕКТ ПЛАНИРОВКИ И ПРОЕКТ МЕЖЕВАНИЯ ТЕРРИТОРИИ
КАДАСТРОВОГО КВАРТАЛА 91:02:001014 В РАЙОНЕ УЛ. АДМИРАЛА
ЮМАШЕВА, Г. СЕВАСТОПОЛЬ»**



**ПРОЕКТ ПЛАНИРОВКИ ТЕРРИТОРИИ.
ОСНОВНАЯ (УТВЕРЖДАЕМАЯ) ЧАСТЬ**

ГЗ-220101-1.1-ППТ-О(У)Ч

Заказчик: «Департамент архитектуры и градостроительства города Севастополя»

**г. Севастополь
2023**



ГАУС «Научно-исследовательский и проектный институт
градостроительства, архитектуры, изысканий и среды»
(ГАУС НИИ ГАИС)

Свидетельство № 1335-2017-9204012730-01

адрес: 299059, г. Севастополь, пр-т. Героев Сталинграда, 67, офис 310

тел.: (8692) 67-00-23

e-mail: gip@niigais.com

**ДОКУМЕНТАЦИЯ ПО ПЛАНИРОВКЕ ТЕРРИТОРИИ
«ПРОЕКТ ПЛАНИРОВКИ И ПРОЕКТ МЕЖЕВАНИЯ ТЕРРИТОРИИ
КАДАСТРОВОГО КВАРТАЛА 91:02:001014 В РАЙОНЕ УЛ. АДМИРАЛА
ЮМАШЕВА, Г. СЕВАСТОПОЛЬ»**

ПРОЕКТ ПЛАНИРОВКИ ТЕРРИТОРИИ

Том I.1

**Проект планировки территории.
Основная (утверждаемая) часть
ГЗ-220101-1.1-ППТ-О(У)Ч**

Директор

Начальник отдела



П.В.Кораблёв

Н.А.Горбатюк

**г. Севастополь
2023**

Список исполнителей

Должность	Фамилия И.О.	Подпись
Начальник отдела, ГИП	Горбатьюк Н.А	
Руководитель сектора	Кириченко С.В.	
Начальник отдела геоинформационных систем	Дьякова О.С.	
Главный специалист	Шпак Е.С.	
Главный специалист	Ягодкина М.В.	
Главный специалист	Сучихина И.Г.	

Состав документации по планировке территории

Обозначение	Наименование		Примечание
ГЗ-220101-1.1-ППТ-О(У)Ч	Основная (утверждаемая) часть проекта планировки территории	Том I.1	
ГЗ-220101-1.2-ППТ-МО	Материалы по обоснованию проекта планировки территории	Том I.2	
ГЗ-220101-II-ПМТ	Проект межевания территории в составе:	Том II	
ГЗ-220101-II.1-ПМТ-О(У)Ч	Основная (утверждаемая) часть проекта межевания территории	Том II.1	
ГЗ-220101-II.2-ПМТ-МО	Материалы по обоснованию проекта межевания территории	Том II.2	

СОДЕРЖАНИЕ ТОМА I.1

Том I.1 Проект планировки территории (ППТ)	
ОСНОВНАЯ (УТВЕРЖДАЕМАЯ) ЧАСТЬ ПРОЕКТА ПЛАНИРОВКИ ТЕРРИТОРИИ	Том I.1
Список исполнителей. Состав документации по планировке территории	3
Содержание документации по планировке территории	4
Положение о характеристиках планируемого развития территории	6-37
Положения об очередности планируемого развития территории	38
Чертежи проекта планировки территории	39
Красные линии	л.1
Границы существующих элементов планировочной структуры	л.2
Границы планируемых элементов планировочной структуры	л.3
Границы зон планируемого размещения объектов капитального строительства	л.4

Документация по планировке территории разработана в соответствии с Градостроительным кодексом Российской Федерации, Правилами землепользования и застройки города федерального значения Севастополя применительно к части территории города в границах внутригородских муниципальных образований: Ленинского, Гагаринского, Нахимовского, Балаклавского муниципальных округов и города Инкерман, утвержденными постановлением Правительства Севастополя от 29.12.2022 № 730-ПП, нормативами градостроительного проектирования города федерального значения Севастополя, утвержденными постановлением Правительства Севастополя от 02.12.2022 № 618-ПП, распоряжением Департамента архитектуры и градостроительства города Севастополя от 25.01.2022 № 7 «О разработке документации по планировке территории «Проект планировки и проект межевания территории кадастрового квартала 91:02:001014 в районе ул. Адмирала Юмашева, г. Севастополь», иными действующими нормативно-правовыми документами в области градостроительства, техническими регламентами, в том числе устанавливающими требования по безопасной эксплуатации зданий, строений, сооружений и безопасного использования прилегающих к ним территорий.

Документация по планировке территории подготовлена Государственным автономным учреждением Севастополя «Научно-исследовательский и проектный институт градостроительства, архитектуры, изысканий и среды» при методической поддержке Департамента архитектуры и градостроительства города Севастополя.

1. Положение о характеристиках планируемого развития территории

Основанием для подготовки настоящего проекта планировки территории послужили:

- распоряжение Департамента архитектуры и градостроительства города Севастополя от 25.01.2022 № 7 «О разработке документации по планировке территории «Проект планировки и проект межевания территории кадастрового квартала 91:02:001014 в районе ул. Адмирала Юмашева, г. Севастополь» (далее – Документация).

Работа выполнена в соответствии с:

- Градостроительным кодексом Российской Федерации;
- приказом Министерства культуры Российской Федерации от 11.01.2016 № 2 г. «О включении города Севастополь в перечень исторических поселений федерального значения, утверждении границ территории и предмета охраны исторического поселения город Севастополь»;

- приказом Министерства культуры Российской Федерации от 08.06.2016 № 1279 «О включении выявленного объекта культурного наследия - достопримечательное место «Древний город Херсонес Таврический и крепости Чембало и Каламита» (город Севастополь) в единый государственный реестр объектов культурного наследия (памятников истории и культуры) народов Российской Федерации в качестве объекта культурного наследия федерального значения, а также об утверждении границ его территории»;

- приказом Министерства культуры Российской Федерации от 12.08.2016 № 1864 «Об утверждении требований к осуществлению деятельности и градостроительным регламентам в границах территории объекта культурного наследия федерального значения - достопримечательное место «Древний город Херсонес Таврический и крепости Чембало и Каламита», расположенного в городе Севастополе»;

- приказом Федеральной службы государственной регистрации, кадастра и картографии от 10.11.2020 № П/0412 «Об утверждении классификатора видов разрешенного использования земельных участков»;

- постановлением Правительства Севастополя от 23.04.2018 № 248-ПП «Об утверждении проекта планировки территории документации «Проект планировки и проект межевания территории улично-дорожной сети и территории общественного пользования»;

- нормативами градостроительного проектирования города федерального значения Севастополя, утвержденными постановлением Правительства Севастополя от 02.12.2022 № 618-ПП (далее – НГП);

- правилами землепользования и застройки города федерального значения Севастополя применительно к части территории города в границах внутригородских муниципальных образований: Ленинского, Гагаринского, Нахимовского, Балаклавского муниципальных округов и города Инкерман, утвержденными постановлением Правительства Севастополя от 29.12.2022 № 730-ПП (далее – Правила, Правила землепользования и застройки города федерального значения Севастополя);

- приказом Министерства строительства и жилищно-коммунального хозяйства Российской Федерации от 25.04.2017 № 738/пр «Об утверждении видов элементов планировочной структуры»;

- сведениями Единого государственного реестра недвижимости;

- другими законодательными, нормативными и правовыми актами Российской Федерации и города Севастополя в сфере градостроительства.

Документация состоит из проекта планировки территории и проекта межевания территории.

Подготовка проекта планировки территории осуществляется в целях обеспечения устойчивого развития территории, в том числе:

- выделения элементов планировочной структуры;
- установления границ территорий общего пользования;
- установления границ зон планируемого размещения объектов капитального строительства, включая объекты регионального и федерального значения;

- определения характеристик и очередности планируемого развития территории.

Проектируемая территория расположена в Гагаринском районе города Севастополя, и составляет 94,0 Га. Границы территории проекта планировки расположены в кадастровых кварталах 91:02:001014, 91:02:001017, 91:02:001013, 91:02:001012, 91:02:001003.

Территория проекта планировки и проекта межевания располагается в районе проспекта Октябрьской Революции, ул. Степаняна, ул. Адмирала Фадеева, ул. Адмирала Юмашева.



УСЛОВНЫЕ ОБОЗНАЧЕНИЯ:



- граница разработки документации по планировке территории

Согласно приказу Министерства культуры Российской Федерации от 11.01.2016 года № 2 «О включении города Севастополя в перечень исторических поселений федерального значения, утверждении границ территории и предмета охраны исторического поселения город Севастополь», территория проекта планировки и проекта межевания не входит в границы исторического поселения.

Согласно приказу Министерства культуры Российской Федерации от 12.08.2016 № 1864 «Об утверждении требований к осуществлению деятельности и градостроительным регламентам в границах территории объекта культурного наследия федерального значения – достопримечательное место «Древний город Херсонес Таврический и крепости Чембало и Каламита», расположенного в городе Севастополе, территория разработки градостроительной документации входит в границы достопримечательного места.

Территория разработки документации по планировке территории распространяется расположена в следующих регламентных участках:

- Р-4-2 уч. Г-4;
- Р-3-2 уч. Л-11;
- Р-4-2 уч. Г-20;
- Р-4-3 уч. МЗ-7.

В границах разработки проекта планировки территории расположен объект культурного наследия регионального наследия - Братская могила личного состава 36-х авиамастерских. Границы территории объекта культурного наследия установлены приказом Управления охраны объектов культурного наследия города Севастополя от 01.02.2018 № 69.

Согласно пункта 2 статьи 34.1 Федерального закона от 25.06.2002 № 73-ФЗ «Об объектах культурного наследия (памятниках истории и культуры) народов Российской Федерации» (далее — Федеральный закон № 73-ФЗ) защитные зоны не устанавливаются для объектов археологического наследия, некрополей, захоронений, расположенных в границах некрополей, произведений монументального искусства, а также памятников и ансамблей, расположенных в границах достопримечательного места, в которых соответствующим органом

охраны объектов культурного наследия установлены предусмотренные статьей 56.4 Федерального закона № 73-ФЗ требования и ограничения.

В соответствии с приказом Министерства строительства и жилищно-коммунального хозяйства Российской Федерации от 25.04.2017 № 738/пр проектом планировки территории выделены следующие элементы планировочной структуры:

- существующие кварталы (части кварталов);
- планируемые кварталы (части кварталов);
- существующая улично-дорожная сеть;
- планируемая улично-дорожная сеть.

Виды разрешенного использования вновь образуемых земельных участков определены проектом межевания в составе Документации согласно приказу Федеральной службы государственной регистрации, кадастра и картографии от 10.11.2020 № П/0412 «Об утверждении классификатора видов разрешенного использования земельных участков» и соответствуют заявленным в проекте планировки целям.

1.1. Плотность и параметры застройки территории (в пределах, установленных градостроительным регламентом)

Предельные (минимальные и (или) максимальные) размеры земельных участков и предельные параметры разрешенного строительства, реконструкции объектов капитального строительства установлены градостроительными регламентами Правил землепользования и застройки территории города Севастополя, утверждённых постановлением Правительства Севастополя от 29.12.2022 № 730-ПП.

Территория проекта планировки и проекта межевания расположена в следующих территориальных зонах:

- Ж-4.1/Г/-/40 (зона среднеэтажной многоквартирной жилой застройки);
- Ж-4.1/Г/-/18 (зона среднеэтажной многоквартирной жилой застройки);
- Ж-4.1/Г/-/4 (зона среднеэтажной многоквартирной жилой застройки);
- Ж-4.2/Г/-/26 (зона многоэтажной многоквартирной жилой застройки);
- Ж-4.2/Г/-/24 (зона многоэтажной многоквартирной жилой застройки);
- Ж-4.2/Г/-/25 (зона многоэтажной многоквартирной жилой застройки);
- Ж-4.2/Г/-/27 (зона многоэтажной многоквартирной жилой застройки);
- Ж-4.2/Г/-/28 (зона многоэтажной многоквартирной жилой застройки);
- Ж-4.2/Г/-/29 (зона многоэтажной многоквартирной жилой застройки);
- Ж-4.2/Г/-/1 (зона многоэтажной многоквартирной жилой застройки);
- Ж-4.2/Г/-/23 (зона многоэтажной многоквартирной жилой застройки);
- ОД-3/Г/-/13 (зона обслуживающей, деловой и коммерческой активности местного значения);
- ОД-3/Г/-/4 (зона обслуживающей, деловой и коммерческой активности местного значения);
- ОС-1/Г/-/19 (зона объектов образования и науки);
- Р-2/Г/-/19 (зона скверов, бульваров);
- Р-2/Г/-/6 (зона скверов, бульваров).

Строительство, реконструкция объектов капитального строительства проектом планировки и проектом межевания не предлагается.

Согласно пунктов 8, 9, статьи 36 Градостроительного кодекса РФ, а также в соответствии с пунктом 1.10, раздела 1 Правил:

- Земельные участки и объекты капитального строительства могут использоваться без установления срока приведения их в соответствие с градостроительным регламентом, за исключением случаев, если использование таких земельных участков и объектов капитального строительства опасно для жизни или здоровья человека, окружающей среды, объектов культурного наследия.

- В случае если использование земельных участков и объектов капитального строительства продолжается и опасно для жизни или здоровья человека, окружающей среды, объектов культурного наследия, в соответствии с федеральными законами может быть наложен запрет на использование таких земельных участков и объектов.

- Реконструкция объектов капитального строительства может осуществляться только путем приведения таких объектов в соответствие с градостроительным регламентом или путем уменьшения их несоответствия предельным параметрам разрешенного строительства, реконструкции объектов капитального строительства. Изменение видов разрешенного использования земельных участков и объектов капитального строительства может осуществляться путем приведения их в соответствие с видами разрешенного использования земельных участков и объектов капитального строительства, установленными градостроительным регламентом.

Согласно пункта 1.8, раздела 1 Правил выступы балконов, эркеров, козырьков за красную линию не должны быть больше 2 м и ниже 4,5 м от уровня земли; выступы ступеней и приямков за красную линию допускаются не более чем на 2 м.

Плотность и параметры застройки территориальных зон приведены в таблицах ниже.

Виды разрешенного использования земельных участков и объектов капитального строительства для зон среднеэтажной многоквартирной жилой застройки Ж-4.1/Б, Ж-4.1/Г, Ж-4.1/И, Ж-4.1/Л, Ж-4.1/Н. Предельные (минимальные и (или) максимальные) размеры земельных участков и предельные параметры разрешенного строительства, реконструкции объектов капитального строительства для зон Ж-4.1/Б, Ж-4.1/Г, Ж-4.1/И

№ п/п	Виды разрешенного использования			Предельные (минимальные и (или) максимальные) размеры земельных участков			Минимальные отступы в целях определения мест допустимого размещения зданий, строений, сооружений			Предельная высота зданий, строений, сооружений	Максимальный процент застройки в границах земельного участка	Иные предельные параметры							Требования к архитектурным решениям объектов капитального строительства (требования к архитектурным решениям объектов капитального строительства установлены для всех видов разрешенного использования)
	Коловое обозначение	Наименование	Описание видов разрешенного использования земельных участков и объектов капитального строительства	Минимальная площадь земельного участка, кв. м	Максимальная площадь земельного участка, кв. м	Минимальный размер земельного участка по ширине вдоль красной линии улицы, дороги, проезда, м	От красной линии улицы, м	От красной линии проезда, м	От границы земельного участка, м			Максимальная этажность	Минимальный процент застройки в границах земельного участка	Минимальный процент озеленения	Максимальный процент застройки подземной части земельного участка	Допустимое превышение максимальной высоты объектов капитального строительства для зданий со скатной крышей, м	Максимальная высота ограждений земельных участков, устанавливаемых на границах с территориями общего пользования (улицами, бульварами, площадями)	Минимальное количество машино-мест для хранения индивидуального автотранспорта на территории земельных участков	
1	2	3	4	5	6	7	8	9	10	11	12	13	14	15	16	17	18	19	20
Основные виды разрешенного использования																			
1.1	2.5	Среднеэтажная жилая застройка	Размещение многоквартирных домов этажностью не выше восьми этажей; благоустройство и озеленение; размещение подземных гаражей и автостоянок; обустройство спортивных и детских площадок, площадок для отдыха; размещение объектов обслуживания жилой застройки во встроенных, пристроенных и встроено-пристроенных помещениях многоквартирного дома, если общая площадь таких помещений в многоквартирном доме не составляет более 20% общей площади помещений дома	-	-	-	-	-	1,5	31 8	-	-	25,0	90,0	-	1,2	0,5 на 1 квартиру	5-6 этажей - 1,55; 7-8 этажей - 1,69	-
1.2	2.7.2	Размещение гаражей для собственных нужд	Размещение для собственных нужд отдельно стоящих гаражей и (или) гаражей, блокированных общими стенами с другими гаражами в одном ряду, имеющих общие с ними крышу, фундамент и коммуникации	-	-	20,0	5,0	1,0	1,0	5 1	-	-	-	90,0	-	-	-	-	-
1.3	3.1.1	Предоставление коммунальных услуг	Размещение зданий и сооружений, обеспечивающих поставку воды, тепла, электричества, газа, отвод канализационных стоков, очистку и уборку объектов недвижимости (котельных, водозаборов, очистных сооружений, насосных станций, водопроводов, линий электропередач, трансформаторных подстанций, газопроводов, линий связи, телефонных станций, канализаций)	-	-	-	-	-	-	-	80,0	-	-	-	-	2,5	-	-	-
1.4	3.1.2	Административные здания организаций, обеспечивающих предоставление	Размещение зданий, предназначенных для приема физических и юридических лиц в связи с предоставлением им коммунальных услуг	400	-	15,0	5,0	3,0	3,0	20,0 5	60,0	10,0	30,0	90,0	2,0	1,7	1 машино-место на 150 кв. м общей площади	1,3	-

		коммунальных услуг																
1.5	3.2.2	Оказание социальной помощи населению	Размещение зданий, предназначенных для служб психологической и бесплатной юридической помощи, социальных, пенсионных и иных служб (службы занятости населения, пункты питания малоимущих граждан), в которых осуществляется прием граждан по вопросам оказания социальной помощи и назначения социальных или пенсионных выплат, а также для размещения общественных некоммерческих организаций: некоммерческих фондов, благотворительных организаций, клубов по интересам	500	3 000	10,0	5,0	3,0	3,0	$\frac{20,0}{5}$	60	10,0	15,0	90,0	–	1,7	1 на 100 кв. м общей площади	0,7
1.6	3.2.3	Оказание услуг связи	Размещение зданий, предназначенных для размещения пунктов оказания услуг почтовой, телеграфной, междугородней и международной телефонной связи	300	1 200	10,0	5,0	3,0	3,0	$\frac{12,0}{3}$	60,0	40,0	25,0	90,0	2,0	1,7	1 машино-место на 150 кв. м общей площади	–
1.7	3.4.1	Амбулаторно-поликлиническое обслуживание	Размещение объектов капитального строительства, предназначенных для оказания гражданам амбулаторно-поликлинической медицинской помощи (поликлиники, фельдшерские пункты, пункты здравоохранения, центры матери и ребенка, диагностические центры, молочные кухни, станции донорства крови, клинические лаборатории)	1 000	–	–	5,0	3,0	3,0	–	60,0	–	25,0	60,0	2,0	2,5	1 на 25 посещений в смену	–
1.8	3.4.2	Стационарное медицинское обслуживание	Размещение объектов капитального строительства, предназначенных для оказания гражданам медицинской помощи в стационарах (больницы, родильные дома, диспансеры, научно-медицинские учреждения и прочие объекты, обеспечивающие оказание услуги по лечению в стационаре); размещение станций скорой помощи; размещение площадок санитарной авиации	1 000	–	–	–	–	–	–	60,0	20,0	25,0	60,0	–	2,5	20 на 100 сотрудников и 20 на 100 коек	–
1.9	3.5.1	Дошкольное, начальное и среднее общее образование	Размещение объектов капитального строительства, предназначенных для просвещения, дошкольного, начального и среднего общего образования (детские ясли, детские сады, школы, лицеи, гимназии, художественные, музыкальные школы, образовательные кружки и иные организации, осуществляющие деятельность по воспитанию, образованию и просвещению), в том числе зданий, спортивных сооружений, предназначенных для занятия обучающихся физической культурой и спортом	–	–	–	–	–	–	$\frac{–}{5}$	–	–	20,0	90,0	–	2,5	–	–
1.10	3.6.1	Объекты культурно-досуговой деятельности	Размещение зданий, предназначенных для размещения музеев, выставочных залов, художественных галерей, домов культуры, библиотек, кинотеатров и кинозалов, театров, филармоний, концертных залов, планетариев	–	–	–	5,0	3,0	3,0	–	60,0	–	20,0	90,0	–	2,5	–	–
1.11	3.6.2	Парки культуры и отдыха	Размещение парков культуры и отдыха	–	–	–	–	–	–	$\frac{6,0}{2}$	7,0	–	–	–	2,0	1,7	15 на 100 одновременных посетителей	–
1.12	3.8.1	Государственное управление	Размещение зданий, предназначенных для размещения государственных органов, государственного пенсионного фонда, органов местного самоуправления, судов, а также	1 000	–	15,0	5,0	3,0	3,0	–	60,0	10,0	20,0	90,0	–	3,0	1 на 100 кв. м общей	–

			организаций, непосредственно обеспечивающих их деятельность или оказывающих государственные и (или) муниципальные услуги															площади здания	
1.13	4.1	Деловое управление	Размещение объектов капитального строительства с целью размещения объектов управленческой деятельности, не связанной с государственным или муниципальным управлением и оказанием услуг, а также с целью обеспечения совершения сделок, не требующих передачи товара в момент их совершения между организациями, в том числе биржевая деятельность (за исключением банковской и страховой деятельности)	–	–	30,0	5,0	3,0	3,0	–	60,0	30,0	20,0	90,0	–	1,7		1 на 60 кв. м общей площади здания	–
1.14	5.1.2	Обеспечение занятий спортом в помещениях	Размещение спортивных клубов, спортивных залов, бассейнов, физкультурно-оздоровительных комплексов в зданиях и сооружениях	500	–	–	5,0	3,0	3,0	–	50,0	20,0	25,0	90,0	–	1,7		1 машино-место на 55 кв. м общей площади	1
1.15	5.1.3	Площадки для занятий спортом	Размещение площадок для занятия спортом и физкультурой на открытом воздухе (физкультурные площадки, беговые дорожки, поля для спортивной игры)	Не подлежит установлению															
1.16	7.2.1	Размещение автомобильных дорог	Размещение автомобильных дорог за пределами населенных пунктов и технически связанных с ними сооружений, придорожных стоянок (парковок) транспортных средств в границах городских улиц и дорог, за исключением предусмотренных видами разрешенного использования с кодами 2.7.1, 4.9, 7.2.3, а также некапитальных сооружений, предназначенных для охраны транспортных средств; размещение объектов, предназначенных для размещения постов органов внутренних дел, ответственных за безопасность дорожного движения	Не подлежит установлению															
1.17	8.3	Обеспечение внутреннего правопорядка	Размещение объектов капитального строительства, необходимых для подготовки и поддержания в готовности органов внутренних дел, Росгвардии и спасательных служб, в которых существует военизированная служба; размещение объектов гражданской обороны, за исключением объектов гражданской обороны, являющихся частями производственных зданий	100	–	–	5,0	3,0	3,0	–	60,0	30,0	–	–	–	2,5		1 на 100 кв. м общей площади	0,7
1.18	9.3	Историко-культурная деятельность	Сохранение и изучение объектов культурного наследия народов Российской Федерации (памятников истории и культуры), в том числе: объектов археологического наследия, достопримечательных мест, мест бытования исторических промыслов, производств и ремесел, исторических поселений, недействующих военных и гражданских захоронений, объектов культурного наследия, хозяйственная деятельность, являющаяся историческим промыслом или ремеслом, а также хозяйственная деятельность, обеспечивающая познавательный туризм	Не подлежит установлению															
1.19	12.0	Земельные участки (территории)	Земельные участки общего пользования. Содержание данного вида разрешенного использования включает в себя содержание	Не подлежит установлению															

		общего пользования	видов разрешенного использования с кодами 12.0.1–12.0.2	Не подлежит установлению															
1.20	12.0.1	Улично-дорожная сеть	Размещение объектов улично-дорожной сети: автомобильных дорог, трамвайных путей и пешеходных тротуаров в границах населенных пунктов, пешеходных переходов, бульваров, площадей, проездов, велодорожек и объектов велотранспортной и инженерной инфраструктур; размещение придорожных стоянок (парковок) транспортных средств в границах городских улиц и дорог, за исключением предусмотренных видами разрешенного использования с кодами 2.7.1, 4.9, 7.2.3, а также некапитальных сооружений, предназначенных для охраны транспортных средств	Не подлежит установлению															
1.21	12.0.2	Благоустройство территории	Размещение декоративных, технических, планировочных, конструктивных устройств, элементов озеленения, различных видов оборудования и оформления, малых архитектурных форм, некапитальных нестационарных строений и сооружений, информационных щитов и указателей, применяемых как составные части благоустройства территории, общественных туалетов	Не подлежит установлению															
2				Условно разрешенные виды использования															
2.1	2.6	Многоэтажная жилая застройка (высотная застройка)	Размещение многоквартирных домов этажностью девять этажей и выше; благоустройство и озеленение придомовых территорий; обустройство спортивных и детских площадок, хозяйственных площадок и площадок для отдыха; размещение подземных гаражей и автостоянок, размещение объектов обслуживания жилой застройки во встроенных, пристроенных и встроенно-пристроенных помещениях многоквартирного дома в отдельных помещениях дома, если площадь таких помещений в многоквартирном доме не составляет более 15% от общей площади дома	–	–	–	–	–	1,5	$\frac{43,0}{12}$	–	–	20,0	90,0	–	1,2	0,5 на 1 квартиру	для 9 и более этажей – 2,15	–
2.2	3.2.1	Дома социального обслуживания	Размещение зданий, предназначенных для размещения домов престарелых, домов ребенка, детских домов, пунктов ночлега для бездомных граждан; размещение объектов капитального строительства для временного размещения вынужденных переселенцев, лиц, признанных беженцами	400	–	10,0	5,0	3,0	3,0	$\frac{16,0}{4}$	40,0	10,0	25,0	90,0	2,0	2,5	1 на 100 кв. м общей площади	1	
2.3	3.2.4	Общешития	Размещение зданий, предназначенных для размещения общежитий, предназначенных для проживания граждан на время их работы, службы или обучения, за исключением зданий, размещение которых предусмотрено содержанием вида разрешенного использования с кодом 4.7	1 000	–	20,0	5,0	3,0	3,0	–	60,0	20,0	25,0	90,0	–	1,7	1 на 8 комнат	1,2	

2.4	3.3	Бытовое обслуживание	Размещение объектов капитального строительства, предназначенных для оказания населению или организациям бытовых услуг (мастерские мелкого ремонта, ателье, бани, парикмахерские, прачечные, химчистки, похоронные бюро)	500	3 000	20,0	5,0	3,0	3,0	$\frac{15,0}{5}$	60,0	20,0	25,0	60,0	2,0	2,5	1 на 2 рабочих места приемщика	0,7
2.5	3.7.1	Осуществление религиозных обрядов	Размещение зданий и сооружений, предназначенных для совершения религиозных обрядов и церемоний (в том числе церкви, соборы, храмы, часовни, мечети, молельные дома, синагоги)	–	–	–	5,0	3,0	3,0	–	–	–	25,0	–	–	3,0	1 машино-место на 8 одновременных посетителей, но не менее 10 машиномест на объект	–
2.6	3.7.2	Религиозное управление и образование	Размещение зданий, предназначенных для постоянного местонахождения духовных лиц, паломников и послушников в связи с осуществлением ими религиозной службы, а также для осуществления благотворительной и религиозной образовательной деятельности (монастыри, скиты, дома священнослужителей, воскресные и религиозные школы, семинарии, духовные училища)	–	–	–	5,0	3,0	3,0	–	–	–	20,0	–	–	3,0	1 на 150 кв. м общей площади	–
2.7	3.10.1	Амбулаторное ветеринарное обслуживание	Размещение объектов капитального строительства, предназначенных для оказания ветеринарных услуг без содержания животных	400	–	20,0	5,0	3,0	3,0	$\frac{12,0}{3}$	60,0	30,0	25,0	60,0	2,0	1,7	1 на 50 посещений в смену	1
2.8	3.10.2	Приюты для животных	Размещение объектов капитального строительства, предназначенных для оказания ветеринарных услуг в стационаре; размещение объектов капитального строительства, предназначенных для содержания, разведения животных, не являющихся сельскохозяйственными, под надзором человека, оказания услуг по содержанию и лечению бездомных животных; размещение объектов капитального строительства, предназначенных для организации гостиниц для животных	1 500	5 000	30,0	5,0	3,0	3,0	$\frac{9,0}{2}$	60,0	30,0	25,0	60,0	2,0	1,7	–	0,7
2.9	4.3	Рынки	Размещение объектов капитального строительства, сооружений, предназначенных для организации постоянной или временной торговли (ярмарка, рынок, базар), с учетом того, что каждое из торговых мест не располагает торговой площадью более 200 кв. м; размещение гаражей и (или) стоянок для автомобилей сотрудников и посетителей рынка	–	–	–	5,0	3,0	3,0	$\frac{14,0}{3}$	60,0	30,0	10,0	90,0	–	2,5	1 на 50 кв. м общей площади	–
2.10	4.4	Магазины	Размещение объектов капитального строительства, предназначенных для продажи товаров, торговая площадь которых составляет до 5 000 кв. м	300	3 000	20,0	5,0	3,0	3,0	–	60,0	30,0	20,0	90,0	–	1,7	1 на 50 кв. м общей площади	1,2
2.11	4.6	Общественное питание	Размещение объектов капитального строительства в целях устройства мест общественного питания (рестораны, кафе, столовые, закусочные, бары)	400	3 000	15,0	5,0	3,0	3,0	$\frac{12,0}{3}$	60,0	20,0	20,0	40,0	2,0	1,7	1 на 7 посадочных мест	0,8
2.12	4.7	Гостиничное обслуживание	Размещение гостиниц	400	–	25,0	5,0	3,0	3,0	$\frac{31,0}{8}$	40,0	20,0	25,0	90,0	–	1,7	1 на 3 номера	–
3	Вспомогательные виды разрешенного использования																	

3.1	2.7.1	Хранение автотранспорта	Размещение отдельно стоящих и пристроенных гаражей, в том числе подземных, предназначенных для хранения автотранспорта, в том числе с разделением на машино-места, за исключением гаражей, размещение которых предусмотрено содержанием видов разрешенного использования с кодами 2.7.2, 4.9	-	-	20,0	5,0	3,0	3,0	$\frac{20,0}{5}$	-	-	-	90,0	-	-	-	-	-
3.2	4.10	Выставочно-ярмарочная деятельность	Размещение объектов капитального строительства, сооружений, предназначенных для осуществления выставочно-ярмарочной и конгрессной деятельности, включая деятельность, необходимую для обслуживания указанных мероприятий (застройка экспозиционной площади, организация питания участников мероприятий)	-	-	20,0	5,0	3,0	3,0	$\frac{10,0}{2}$	-	-	15,0	-	2,0	1,7	1 на 50 кв. м общей площади	0,8	-
3.3	6.8	Связь	Размещение объектов связи, радиовещания, телевидения, включая воздушные радиорелейные, надземные и подземные кабельные линии связи, линии радиодиффракции, антенные поля, усилительные пункты на кабельных линиях связи, инфраструктуру спутниковой связи и телерадиовещания, за исключением объектов связи, размещение которых предусмотрено содержанием видов разрешенного использования с кодами 3.1.1, 3.2.3	Не подлежит установлению															

Виды разрешенного использования земельных участков и объектов капитального строительства для зон многоэтажной многоквартирной жилой застройки Ж-4.2/Б, Ж-4.2/Г, Ж-4.2/Л, Ж-4.2/Н. Предельные (минимальные и (или) максимальные) размеры земельных участков и предельные параметры разрешенного строительства, реконструкции объектов капитального строительства для зон многоэтажной многоквартирной жилой застройки Ж-4.2/Б, Ж-4.2/Г, Ж-4.2/Л

№ п/п	Кодовое обозначение	Наименование	Виды разрешенного использования	Описание видов разрешенного использования земельных участков и объектов капитального строительства	Предельные (минимальные и (или) максимальные) размеры земельных участков			Минимальные отступы в целях определения мест допустимого размещения зданий, строений, сооружений	Предельная высота зданий, строений, сооружений	Максимальный процент застройки в границах земельного участка	Иные предельные параметры								Требования к архитектурным решениям объектов капитального строительства (требования к архитектурным решениям объектов капитального строительства установлены для всех видов разрешенного использования)
					Минимальная площадь земельного участка, кв. м	Максимальная площадь земельного участка, кв. м	Минимальный размер земельного участка по ширине вдоль красной линии улицы, дороги, проезда, м				От красной линии улицы, м	От красной линии проезда, м	От границы земельного участка, м	Максимальная этажность	Минимальный процент застройки в границах земельного участка	Минимальный процент озеленения	Максимальный процент застройки подземной части земельного участка	Допустимое превышение максимальной высоты объектов капитального строительства для зданий со скатной крышей, м	
1	2	3	4	5	6	7	8	9	10	11	12	13	14	15	16	17	18	19	20
Основные виды разрешенного использования																			
1.1	2.6	Многоэтажная жилая застройка	Размещение многоквартирных домов	Размещение многоквартирных домов этажностью девять этажей и выше;	-	-	-	-	1,5	$\frac{43,0}{12}$	-	-	20,0	90,0	-	1,2	0,5 на 1 квартиру	для 9 и более	-

		(высотная застройка)	благоустройство и озеленение придомовых территорий; обустройство спортивных и детских площадок, хозяйственных площадок и площадок для отдыха; размещение подземных гаражей и автостоянок, размещение объектов обслуживания жилой застройки во встроенных, пристроенных и встроено-пристроенных помещениях многоквартирного дома в отдельных помещениях дома, если площадь таких помещений в многоквартирном доме не составляет более 15% от общей площади дома															этажей – 2,15
1.2	2.7.2	Размещение гаражей для собственных нужд	Размещение для собственных нужд отдельно стоящих гаражей и (или) гаражей, блокированных общими стенами с другими гаражами в одном ряду, имеющих общие с ними крышу, фундамент и коммуникации	–	–	20,0	5,0	1,0	1,0	$\frac{5}{1}$	–	–	–	90,0	–	–	–	–
1.3	3.1.1	Предоставление коммунальных услуг	Размещение зданий и сооружений, обеспечивающих поставку воды, тепла, электричества, газа, отвод канализационных стоков, очистку и уборку объектов недвижимости (котельных, водозаборов, очистных сооружений, насосных станций, водопроводов, линий электропередач, трансформаторных подстанций, газопроводов, линий связи, телефонных станций, канализаций)	–	–	–	–	–	–	–	80,0	–	–	–	–	2,5	–	–
1.4	3.1.2	Административные здания организаций, обеспечивающих предоставление коммунальных услуг	Размещение зданий, предназначенных для приема физических и юридических лиц в связи с предоставлением им коммунальных услуг	400	–	15,0	5,0	3,0	3,0	$\frac{20,0}{5}$	60,0	10,0	30,0	90,0	2,0	1,7	1 машино-место на 150 кв. м общей площади	1,3
1.5	3.2.2	Оказание социальной помощи населению	Размещение зданий, предназначенных для служб психологической и бесплатной юридической помощи, социальных, пенсионных и иных служб (службы занятости населения, пункты питания малоимущих граждан), в которых осуществляется прием граждан по вопросам оказания социальной помощи и назначения социальных или пенсионных выплат, а также для размещения общественных некоммерческих организаций: некоммерческих фондов, благотворительных организаций, клубов по интересам	500	3 000	10,0	5,0	3,0	3,0	$\frac{20,0}{5}$	60	10,0	15,0	90,0	–	1,7	1 на 100 кв. м общей площади	0,7
1.6	3.2.3	Оказание услуг связи	Размещение зданий, предназначенных для размещения пунктов оказания услуг почтовой, телеграфной, междугородней и международной телефонной связи	300	1 200	10,0	5,0	3,0	3,0	$\frac{12,0}{3}$	60,0	40,0	25,0	90,0	2,0	1,7	1 на 150 кв. м общей площади	–
1.7	3.4.1	Амбулаторно-поликлиническое обслуживание	Размещение объектов капитального строительства, предназначенных для оказания гражданам амбулаторно-поликлинической медицинской помощи (поликлиники, фельдшерские пункты, пункты здравоохранения, центры матери и ребенка, диагностические центры, молочные кухни, станции донорства крови, клинические лаборатории)	1 000	–	–	5,0	3,0	3,0	–	60,0	–	25,0	60,0	2,0	2,5	1 на 25 посещений в смену	–

1.8	3.4.2	Стационарное медицинское обслуживание	Размещение объектов капитального строительства, предназначенных для оказания гражданам медицинской помощи в стационарах (больницы, родильные дома, диспансеры, научно-медицинские учреждения и прочие объекты, обеспечивающие оказание услуги по лечению в стационаре); размещение станций скорой помощи; размещение площадок санитарной авиации	1 000	–	–	–	–	–	60,0	20,0	25,0	60,0	–	2,5	20 на 100 сотрудников и 20 на 100 коек	–	
1.9	3.5.1	Дошкольное, начальное и среднее общее образование	Размещение объектов капитального строительства, предназначенных для просвещения, дошкольного, начального и среднего общего образования (детские ясли, детские сады, школы, лицеи, гимназии, художественные, музыкальные школы, образовательные кружки и иные организации, осуществляющие деятельность по воспитанию, образованию и просвещению), в том числе зданий, спортивных сооружений, предназначенных для занятия обучающихся физической культурой и спортом	–	–	–	–	–	5	–	–	20,0	90,0	–	2,5	–	–	
1.10	3.6.1	Объекты культурно-досуговой деятельности	Размещение зданий, предназначенных для размещения музеев, выставочных залов, художественных галерей, домов культуры, библиотек, кинотеатров и кинозалов, театров, филармоний, концертных залов, планетариев	–	–	–	5,0	3,0	3,0	–	60,0	–	20,0	90,0	–	2,5	–	–
1.11	3.6.2	Парки культуры и отдыха	Размещение парков культуры и отдыха	–	–	–	–	–	6,0 2	7,0	–	–	–	2,0	1,7	15 на 100 одновременных посетителей	–	
1.12	3.8.1	Государственное управление	Размещение зданий, предназначенных для размещения государственных органов, государственного пенсионного фонда, органов местного самоуправления, судов, а также организаций, непосредственно обеспечивающих их деятельность или оказывающих государственные и (или) муниципальные услуги	1 000	–	15,0	5,0	3,0	3,0	–	60,0	10,0	20,0	90,0	–	3,0	1 на 100 кв. м общей площади здания	–
1.13	4.1	Деловое управление	Размещение объектов капитального строительства с целью размещения объектов управленческой деятельности, не связанной с государственным или муниципальным управлением и оказанием услуг, а также с целью обеспечения совершения сделок, не требующих передачи товара в момент их совершения между организациями, в том числе биржевая деятельность (за исключением банковской и страховой деятельности)	–	–	30,0	5,0	3,0	3,0	–	60,0	30,0	20,0	90,0	–	1,7	1 на 60 кв. м общей площади здания	–
1.14	5.1.2	Обеспечение занятий спортом в помещениях	Размещение спортивных клубов, спортивных залов, бассейнов, физкультурно-оздоровительных комплексов в зданиях и сооружениях	500	–	–	5,0	3,0	3,0	–	50,0	20,0	25,0	90,0	–	1,7	1 машино-место на 55 кв. м общей площади	1
1.15	5.1.3	Площадки для занятий спортом	Размещение площадок для занятия спортом и физкультурой на открытом воздухе (физкультурные площадки, беговые дорожки, поля для спортивной игры)	Не подлежит установлению														
1.16	7.2.1	Размещение автомобильных дорог	Размещение автомобильных дорог за пределами населенных пунктов и технически связанных с ними сооружений, придорожных стоянок (парковок) транспортных средств в	Не подлежит установлению														

			границах городских улиц и дорог, за исключением предусмотренных видами разрешенного использования с кодами 2.7.1, 4.9, 7.2.3, а также некапитальных сооружений, предназначенных для охраны транспортных средств; размещение объектов, предназначенных для размещения постов органов внутренних дел, ответственных за безопасность дорожного движения															
1.17	8.3	Обеспечение внутреннего правопорядка	Размещение объектов капитального строительства, необходимых для подготовки и поддержания в готовности органов внутренних дел, Росгвардии и спасательных служб, в которых существует военизированная служба; размещение объектов гражданской обороны, за исключением объектов гражданской обороны, являющихся частями производственных зданий	100	–	–	5,0	3,0	3,0	–	60,0	30,0	–	–	–	2,5	1 на 100 кв. м общей площади	0,7
1.18	9.3	Историко-культурная деятельность	Сохранение и изучение объектов культурного наследия народов Российской Федерации (памятников истории и культуры), в том числе: объектов археологического наследия, достопримечательных мест, мест бытования исторических промыслов, производств и ремесел, исторических поселений, недействующих военных и гражданских захоронений, объектов культурного наследия, хозяйственная деятельность, являющаяся историческим промыслом или ремеслом, а также хозяйственная деятельность, обеспечивающая познавательный туризм	Не подлежит установлению														
1.19	12.0	Земельные участки (территории) общего пользования	Земельные участки общего пользования. Содержание данного вида разрешенного использования включает в себя содержание видов разрешенного использования с кодами 12.0.1–12.0.2	Не подлежит установлению														
1.20	12.0.1	Улично-дорожная сеть	Размещение объектов улично-дорожной сети: автомобильных дорог, трамвайных путей и пешеходных тротуаров в границах населенных пунктов, пешеходных переходов, бульваров, площадей, проездов, велодорожек и объектов велотранспортной и инженерной инфраструктур; размещение придорожных стоянок (парковок) транспортных средств в границах городских улиц и дорог, за исключением предусмотренных видами разрешенного использования с кодами 2.7.1, 4.9, 7.2.3, а также некапитальных сооружений, предназначенных для охраны транспортных средств	Не подлежит установлению														
1.21	12.0.2	Благоустройство территории	Размещение декоративных, технических, планировочных, конструктивных устройств, элементов озеленения, различных видов оборудования и оформления, малых архитектурных форм, некапитальных нестационарных строений и сооружений, информационных щитов и указателей, применяемых как составные части благоустройства территории, общественных туалетов	Не подлежит установлению														

2		Условно разрешенные виды использования																	
2.1	2.5	Среднеэтажная жилая застройка	Размещение многоквартирных домов этажностью не выше восьми этажей; благоустройство и озеленение; размещение подземных гаражей и автостоянок; обустройство спортивных и детских площадок, площадок для отдыха; размещение объектов обслуживания жилой застройки во встроенных, пристроенных и встроенно-пристроенных помещениях многоквартирного дома, если общая площадь таких помещений в многоквартирном доме не составляет более 20% общей площади помещений дома	–	–	–	–	–	1,5	$\frac{31}{8}$	–	–	25,0	90,0	–	1,2	0,5 на 1 квартиру	5–6 этажей – 1,55; 7–8 этажей – 1,69	–
2.2	3.2.1	Дома социального обслуживания	Размещение зданий, предназначенных для размещения домов престарелых, домов ребенка, детских домов, пунктов ночлега для бездомных граждан; размещение объектов капитального строительства для временного размещения вынужденных переселенцев, лиц, признанных беженцами	400	–	10,0	5,0	3,0	3,0	$\frac{16,0}{4}$	40,0	10,0	25,0	90,0	2,0	2,5	1 на 100 кв. м общей площади	1	–
2.3	3.2.4	Общешития	Размещение зданий, предназначенных для размещения общежитий, предназначенных для проживания граждан на время их работы, службы или обучения, за исключением зданий, размещение которых предусмотрено содержанием вида разрешенного использования с кодом 4.7	1 000	–	20,0	5,0	3,0	3,0	–	60,0	20,0	25,0	90,0	–	1,7	1 на 8 комнат	1,2	–
2.4	3.3	Бытовое обслуживание	Размещение объектов капитального строительства, предназначенных для оказания населению или организациям бытовых услуг (мастерские мелкого ремонта, ателье, бани, парикмахерские, прачечные, химчистки, похоронные бюро)	500	3 000	20,0	5,0	3,0	3,0	$\frac{15,0}{5}$	60,0	20,0	25,0	60,0	2,0	2,5	1 на 2 рабочих места приемщика	0,7	–
2.5	3.7.1	Осуществление религиозных обрядов	Размещение зданий и сооружений, предназначенных для совершения религиозных обрядов и церемоний (в том числе церкви, соборы, храмы, часовни, мечети, моленные дома, синагоги)	–	–	–	5,0	3,0	3,0	–	–	–	25,0	–	–	3,0	1 на 8 одновременных посетителей, но не менее 10 на объект	–	–
2.6	3.7.2	Религиозное управление и образование	Размещение зданий, предназначенных для постоянного местонахождения духовных лиц, паломников и послушников в связи с осуществлением ими религиозной службы, а также для осуществления благотворительной и религиозной образовательной деятельности (монастыри, скиты, дома священнослужителей, воскресные и религиозные школы, семинарии, духовные училища)	–	–	–	5,0	3,0	3,0	–	–	–	20,0	–	–	3,0	1 на 150 кв. м общей площади	–	–
2.7	3.10.1	Амбулаторное ветеринарное обслуживание	Размещение объектов капитального строительства, предназначенных для оказания ветеринарных услуг без содержания животных	400	–	20,0	5,0	3,0	3,0	$\frac{12,0}{3}$	60,0	30,0	25,0	60,0	2,0	1,7	1 на 50 посещений в смену	1	–

2.8	3.10.2	Приюты для животных	Размещение объектов капитального строительства, предназначенных для оказания ветеринарных услуг в стационаре; размещение объектов капитального строительства, предназначенных для содержания, разведения животных, не являющихся сельскохозяйственными, под надзором человека, оказания услуг по содержанию и лечению бездомных животных; размещение объектов капитального строительства, предназначенных для организации гостиниц для животных	1 500	5 000	30,0	5,0	3,0	3,0	$\frac{9,0}{2}$	60,0	30,0	25,0	60,0	2,0	1,7	–	0,7		
2.9	4.3	Рынки	Размещение объектов капитального строительства, сооружений, предназначенных для организации постоянной или временной торговли (ярмарка, рынок, базар), с учетом того, что каждое из торговых мест не располагает торговой площадью более 200 кв. м; размещение гаражей и (или) стоянок для автомобилей сотрудников и посетителей рынка	–	–	–	5,0	3,0	3,0	$\frac{14,0}{3}$	60,0	30,0	10,0	90,0	–	2,5	1 на 50 кв. м общей площади	–		
2.10	4.4	Магазины	Размещение объектов капитального строительства, предназначенных для продажи товаров, торговая площадь которых составляет до 5 000 кв. м	300	3 000	20,0	5,0	3,0	3,0	–	60,0	30,0	20,0	90,0	–	1,7	1 на 50 кв. м общей площади	1,2		
2.11	4.6	Общественное питание	Размещение объектов капитального строительства в целях устройства мест общественного питания (рестораны, кафе, столовые, закусочные, бары)	400	3 000	15,0	5,0	3,0	3,0	$\frac{12,0}{3}$	60,0	20,0	20,0	40,0	2,0	1,7	1 на 7 посадочных мест	0,8		
2.12	4.7	Гостиничное обслуживание	Размещение гостиниц	400	–	25,0	5,0	3,0	3,0	$\frac{31,0}{8}$	40,0	20,0	25,0	90,0	–	1,7	1 на 3 номера	–		
3	Вспомогательные виды разрешенного использования																			
3.1	2.7.1	Хранение автотранспорта	Размещение отдельно стоящих и пристроенных гаражей, в том числе подземных, предназначенных для хранения автотранспорта, в том числе с разделением на машино-места, за исключением гаражей, размещение которых предусмотрено содержанием видов разрешенного использования с кодами 2.7.2, 4.9	–	–	20,0	5,0	3,0	3,0	$\frac{20,0}{5}$	–	–	–	90,0	–	–	–	–	–	
3.2	4.10	Выставочно-ярмарочная деятельность	Размещение объектов капитального строительства, сооружений, предназначенных для осуществления выставочно-ярмарочной и конгрессной деятельности, включая деятельность, необходимую для обслуживания указанных мероприятий (застройка экспозиционной площади, организация питания участников мероприятий)	–	–	20,0	5,0	3,0	3,0	$\frac{10,0}{2}$	–	–	15,0	–	2,0	1,7	1 на 50 кв. м общей площади	0,8		
3.3	6.8	Связь	Размещение объектов связи, радиовещания, телевидения, включая воздушные радиорелейные, надземные и подземные кабельные линии связи, линии радиификации, антенные поля, усилительные пункты на кабельных линиях связи, инфраструктуру спутниковой связи и телерадиовещания, за исключением объектов связи, размещение которых предусмотрено содержанием видов разрешенного использования с кодами 3.1.1, 3.2.3	Не подлежит установлению																

Виды разрешенного использования земельных участков и объектов капитального строительства для зон обслуживающей, деловой и коммерческой активности местного значения ОД-3/Б, ОД-3/Г, ОД-3/И, ОД-3/Л, ОД-3/Н. Предельные (минимальные и (или) максимальные) размеры земельных участков и предельные параметры разрешенного строительства, реконструкции объектов капитального строительства для зон обслуживающей, деловой и коммерческой активности местного значения ОД-3/Б, ОД-3/Г, ОД-3/И

№ п/п	Виды разрешенного использования			Предельные (минимальные и (или) максимальные) размеры земельных участков			Минимальные отступы в целях определения мест допустимого размещения зданий, строений, сооружений			Предельная высота зданий, строений, сооружений Максимальная этажность	Максимальный процент застройки в границах земельного участка	Иные предельные параметры							Требования к архитектурным решениям объектов капитального строительства (требования к архитектурным решениям объектов капитального строительства установлены для всех видов разрешенного использования)
	Кодовое обозначение	Наименование	Описание видов разрешенного использования земельных участков и объектов капитального строительства	Минимальная площадь земельного участка, кв. м	Максимальная площадь земельного участка, кв. м	Минимальный размер земельного участка по ширине вдоль красной линии улицы, дороги, проезда, м	От красной линии улицы, м	От красной линии проезда, м	От границы земельного участка, м			Минимальный процент застройки в границах земельного участка	Минимальный процент озеленения	Максимальный процент застройки подземной части земельного участка	Допустимое превышение максимальной высоты объектов капитального строительства для зданий со скатной крышей, м	Максимальная высота ограждений земельных участков, устанавливаемых на границах с территориями общего пользования (улицами, бульварами, площадями)	Минимальное количество машино-мест для хранения индивидуального автотранспорта на территории земельных участков	Максимальный коэффициент плотности застройки земельного участка	
1	2	3	4	5	6	7	8	9	10	11	12	13	14	15	16	17	18	19	20
Основные виды разрешенного использования																			
1.1	3.1.1	Предоставление коммунальных услуг	Размещение зданий и сооружений, обеспечивающих поставку воды, тепла, электричества, газа, отвод канализационных стоков, очистку и уборку объектов недвижимости (котельных, водозаборов, очистных сооружений, насосных станций, водопроводов, линий электропередач, трансформаторных подстанций, газопроводов, линий связи, телефонных станций, канализаций)	-	-	-	-	-	-	-	80,0	-	-	-	-	2,5	-	-	-
1.2	3.1.2	Административные здания организаций, обеспечивающих предоставление коммунальных услуг	Размещение зданий, предназначенных для приема физических и юридических лиц в связи с предоставлением им коммунальных услуг	400	-	15,0	5,0	3,0	3,0	<u>20,0</u> 5	60,0	10,0	30,0	90,0	2,0	1,7	1 на 150 кв. м общей площади	1,3	-
1.3	3.2.2	Оказание социальной помощи населению	Размещение зданий, предназначенных для служб психологической и бесплатной юридической помощи, социальных, пенсионных и иных служб (службы занятости населения, пункты питания малоимущих граждан), в которых осуществляется прием граждан по вопросам оказания социальной помощи и назначения социальных или пенсионных выплат, а также для размещения общественных некоммерческих организаций: некоммерческих фондов, благотворительных организаций, клубов по интересам	500	3 000	10,0	5,0	3,0	3,0	<u>20,0</u> 5	60	10,0	15,0	90,0	-	1,7	1 на 100 кв. м общей площади	0,7	-

1.4	3.2.3	Оказание услуг связи	Размещение зданий, предназначенных для размещения пунктов оказания услуг почтовой, телеграфной, междугородней и международной телефонной связи	300	1 200	10,0	5,0	3,0	3,0	<u>12,0</u> 3	60,0	40,0	25,0	90,0	2,0	1,7	1 на 150 кв. м общей площади	–
1.5	3.3	Бытовое обслуживание	Размещение объектов капитального строительства, предназначенных для оказания населению или организациям бытовых услуг (мастерские мелкого ремонта, ателье, бани, парикмахерские, прачечные, химчистки, похоронные бюро)	500	3 000	20,0	5,0	3,0	3,0	<u>15,0</u> 5	60,0	20,0	25,0	60,0	2,0	2,5	1 на 2 рабочих места приемщика	0,7
1.6	3.4.1	Амбулаторно-поликлиническое обслуживание	Размещение объектов капитального строительства, предназначенных для оказания гражданам амбулаторно-поликлинической медицинской помощи (поликлиники, фельдшерские пункты, пункты здравоохранения, центры матери и ребенка, диагностические центры, молочные кухни, станции донорства крови, клинические лаборатории)	1 000	–	–	5,0	3,0	3,0	–	60,0	–	25,0	60,0	2,0	2,5	1 на 25 посещений в смену	–
1.7	3.6.1	Объекты культурно-досуговой деятельности	Размещение зданий, предназначенных для размещения музеев, выставочных залов, художественных галерей, домов культуры, библиотек, кинотеатров и кинозалов, театров, филармоний, концертных залов, планетариев	–	–	–	5,0	3,0	3,0	–	60,0	–	20,0	90,0	–	2,5	–	–
1.8	3.6.2	Парки культуры и отдыха	Размещение парков культуры и отдыха	–	–	–	–	–	–	<u>6,0</u> 2	7,0	–	–	–	2,0	1,7	15 на 100 одновременных посетителей	–
1.9	3.6.3	Цирки и зверинцы	Размещение зданий и сооружений для размещения цирков, зверинцев, зоопарков, зоосадов, океанариумов и осуществления сопутствующих видов деятельности по содержанию диких животных в неволе	–	–	–	5,0	3,0	3,0	–	60,0	15,0	15,0	–	–	2,5	15 на 100 одновременных посетителей	–
1.10	3.8.1	Государственное управление	Размещение зданий, предназначенных для размещения государственных органов, государственного пенсионного фонда, органов местного самоуправления, судов, а также организаций, непосредственно обеспечивающих их деятельность или оказывающих государственные и (или) муниципальные услуги	1 000	–	15,0	5,0	3,0	3,0	–	60,0	10,0	20,0	90,0	–	3,0	1 на 100 кв. м общей площади здания	–
1.11	4.1	Деловое управление	Размещение объектов капитального строительства с целью: размещения объектов управленческой деятельности, не связанной с государственным или муниципальным управлением и оказанием услуг, а также с целью обеспечения совершения сделок, не требующих передачи товара в момент их совершения между организациями, в том числе биржевая деятельность (за исключением банковской и страховой деятельности)	–	–	20,0	5,0	3,0	3,0	<u>20</u> 4	60,0	30,0	20,0	90,0	–	1,7	1 на 60 кв. м общей площади здания	–
1.12	4.2	Объекты торговли (торговые центры, торгово-развлекательные центры (комплексы))	Размещение объектов капитального строительства, общей площадью свыше 5 000 кв. м с целью размещения одной или нескольких организаций, осуществляющих продажу товаров, и	1 000	–	–	5,0	3,0	3,0	–	60,0	15,0	20,0	90,0	–	1,7	1 на 60 кв. м общей площади здания	1,2

			(или) оказание услуг в соответствии с содержанием видов разрешенного использования с кодами 4.5, 4.6, 4.8–4.8.2; размещение гаражей и (или) стоянок для автомобилей сотрудников и посетителей торгового центра															
1.13	4.4	Магазины	Размещение объектов капитального строительства, предназначенных для продажи товаров, торговая площадь которых составляет до 5 000 кв. м	300	3 000	20,0	5,0	3,0	3,0	–	60,0	30,0	20,0	90,0	–	1,7	1 на 50 кв. м общей площади	1,2
1.14	4.5	Банковская и страховая деятельность	Размещение объектов капитального строительства, предназначенных для размещения организаций, оказывающих банковские и страховые услуги	500	–	20,0	5,0	3,0	3,0	–	60,0	15,0	25,0	90,9	–	2,5	1 на 50 кв. м общей площади	–
1.15	4.6	Общественное питание	Размещение объектов капитального строительства в целях устройства мест общественного питания (рестораны, кафе, столовые, закусочные, бары)	400	3 000	15,0	5,0	3,0	3,0	<u>12,0</u> 3	60,0	20,0	20,0	40,0	2,0	1,7	1 на 7 посадочных мест	0,8
1.16	4.7	Гостиничное обслуживание	Размещение гостиниц	1 500	–	25,0	5,0	3,0	1,5	–	40,0	20,0	25,0	90,0	–	1,7	1 на 3 номера	–
1.17	4.8.1	Развлекательные мероприятия	Размещение зданий и сооружений, предназначенных для организации развлекательных мероприятий, путешествий, для размещения дискотек и танцевальных площадок, ночных клубов, аквапарков, боулинга, аттракционов и т.п., игровых автоматов (кроме игрового оборудования, используемого для проведения азартных игр), игровых площадок	–	–	–	5,0	3,0	3,0	–	60,0	–	30,0	70,0	–	2,5	–	–
1.18	5.1.2	Обеспечение занятий спортом в помещениях	Размещение спортивных клубов, спортивных залов, бассейнов, физкультурно-оздоровительных комплексов в зданиях и сооружениях	500	–	–	5,0	3,0	3,0	– – 2	50,0	20,0	25,0	90,0	–	1,7	1 машино-место на 55 кв. м общей площади	1
1.19	5.1.3	Площадки для занятий спортом	Размещение площадок для занятия спортом и физкультурой на открытом воздухе (физкультурные площадки, беговые дорожки, поля для спортивной игры)	Не подлежит установлению														
1.20	5.2.1	Туристическое обслуживание	Размещение пансионатов, гостиниц, кемпингов, домов отдыха, не оказывающих услуги по лечению; размещение детских лагерей	–	–	–	5,0	3,0	3,0	– – 9	40,0	10,0	25,0	90,0	2,0	2,5	1 на 3 номера	1,0
1.21	7.2.1	Размещение автомобильных дорог	Размещение автомобильных дорог за пределами населенных пунктов и технически связанных с ними сооружений, придорожных стоянок (парковок) транспортных средств в границах городских улиц и дорог, за исключением предусмотренных видами разрешенного использования с кодами 2.7.1, 4.9, 7.2.3, а также некапитальных сооружений, предназначенных для охраны транспортных средств; размещение объектов, предназначенных для размещения постов органов внутренних дел, ответственных за безопасность дорожного движения	Не подлежит установлению														
1.22	8.3	Обеспечение внутреннего правопорядка	Размещение объектов капитального строительства, необходимых для подготовки и поддержания в готовности	100	–	–	5,0	3,0	3,0	–	60,0	30,0	–	–	–	2,5	1 на	0,7

			органов внутренних дел, Росгвардии и спасательных служб, в которых существует военизированная служба; размещение объектов гражданской обороны, за исключением объектов гражданской обороны, являющихся частями производственных зданий														100 кв. м общей площади		
1.23	9.3	Историко-культурная деятельность	Сохранение и изучение объектов культурного наследия народов Российской Федерации (памятников истории и культуры), в том числе: объектов археологического наследия, достопримечательных мест, мест бытования исторических промыслов, производств и ремесел, исторических поселений, недействующих военных и гражданских захоронений, объектов культурного наследия, хозяйственная деятельность, являющаяся историческим промыслом или ремеслом, а также хозяйственная деятельность, обеспечивающая познавательный туризм	Не подлежит установлению															
1.24	12.0	Земельные участки (территории) общего пользования	Земельные участки общего пользования. Содержание данного вида разрешенного использования включает в себя содержание видов разрешенного использования с кодами 12.0.1–12.0.2	Не подлежит установлению															
1.25	12.0.1	Улично-дорожная сеть	Размещение объектов улично-дорожной сети: автомобильных дорог, трамвайных путей и пешеходных тротуаров в границах населенных пунктов, пешеходных переходов, бульваров, площадей, проездов, велодорожек и объектов велотранспортной и инженерной инфраструктур; размещение придорожных стоянок (парковок) транспортных средств в границах городских улиц и дорог, за исключением предусмотренных видами разрешенного использования с кодами 2.7.1, 4.9, 7.2.3, а также некапитальных сооружений, предназначенных для охраны транспортных средств	Не подлежит установлению															
1.26	12.0.2	Благоустройство территории	Размещение декоративных, технических, планировочных, конструктивных устройств, элементов озеленения, различных видов оборудования и оформления, малых архитектурных форм, некапитальных нестационарных строений и сооружений, информационных щитов и указателей, применяемых как составные части благоустройства территории, общественных туалетов	Не подлежит установлению															
2				Условно разрешенные виды использования															
2.1	3.7.1	Осуществление религиозных обрядов	Размещение зданий и сооружений, предназначенных для совершения религиозных обрядов и церемоний (в том числе церкви, соборы, храмы, часовни, мечети, молельные дома, синагоги)	–	–	–	5,0	3,0	3,0	–	–	–	25,0	–	–	3,0	1 на 8 одновременных посетителей, но не менее 10 на объект	–	–

2.2	3.7.2	Религиозное управление и образование	Размещение зданий, предназначенных для постоянного местонахождения духовных лиц, паломников и послушников в связи с осуществлением ими религиозной службы, а также для осуществления благотворительной и религиозной образовательной деятельности (монастыри, скиты, дома священнослужителей, воскресные и религиозные школы, семинарии, духовные училища)	-	-	-	5,0	3,0	3,0	-	-	-	20,0	-	-	3,0	1 на 150 кв. м общей площади	-
2.3	3.9.2	Проведение научных исследований	Размещение зданий и сооружений, предназначенных для проведения научных изысканий, исследований и разработок (научно-исследовательские и проектные институты, научные центры, инновационные центры, государственные академии наук, опытно-конструкторские центры, в том числе отраслевые)	-	-	-	5,0	3,0	3,0	-	60,0	30,0	20,0	90,0	-	2,5	1 на 200 кв. м общей площади	-
2.4	3.9.3	Проведение научных испытаний	Размещение зданий и сооружений для проведения изысканий, испытаний опытных промышленных образцов, для размещения организаций, осуществляющих научные изыскания, исследования и разработки, научные и селекционные работы, ведение сельского и лесного хозяйства для получения ценных с научной точки зрения образцов растительного и животного мира	-	-	-	5,0	3,0	3,0	-	60,0	30,0	20,0	90,0	2,0	2,5	1 на 200 кв. м общей площади	-
2.5	4.3	Рынки	Размещение объектов капитального строительства, сооружений, предназначенных для организации постоянной или временной торговли (ярмарка, рынок, базар), с учетом того, что каждое из торговых мест не располагает торговой площадью более 200 кв. м; размещение гаражей и (или) стоянок для автомобилей сотрудников и посетителей Рынка	-	-	-	5,0	3,0	3,0	$\frac{14,0}{3}$	60,0	30,0	10,0	90,0	0	2,5	1 на 50 кв. м общей площади	-
2.6	4.9	Служебные гаражи	Размещение постоянных или временных гаражей, стоянок для хранения служебного автотранспорта, используемого в целях осуществления видов деятельности, предусмотренных видами разрешенного использования с кодами 3.0, 4.0, а также для стоянки и хранения транспортных средств общего пользования, в том числе в депо	-	-	15,0	5,0	3,0	3,0	-	70,0	30,0	10,0	90,0	-	2,5	-	-
2.7	4.10	Выставочно-ярмарочная деятельность	Размещение объектов капитального строительства, сооружений, предназначенных для осуществления выставочно-ярмарочной и конгрессной деятельности, включая деятельность, необходимую для обслуживания указанных мероприятий (застройка экспозиционной площади, организация питания участников мероприятий)	1 000	-	20,0	5,0	3,0	3,0	$\frac{10,0}{2}$	60,0	30,0	15,0	-	2,0	1,7	1 на 50 кв. м общей площади	0,8
2.8	8.0	Обеспечение обороны и безопасности	Размещение объектов капитального строительства, необходимых для подготовки и поддержания в боевой готовности Вооруженных Сил	Не подлежит установлению														

			Российской Федерации, других войск, воинских формирований и органов управлений ими (размещение военных организаций, внутренних войск, учреждений и других объектов, дислокация войск и сил флота), проведение воинских учений и других мероприятий, направленных на обеспечение боевой готовности воинских частей; размещение зданий военных училищ, военных институтов, военных университетов, военных академий; размещение объектов, обеспечивающих осуществление таможенной деятельности																
3				Вспомогательные виды разрешенного использования															
3.1	2.7.1	Хранение автотранспорта	Размещение отдельно стоящих и пристроенных гаражей, в том числе подземных, предназначенных для хранения автотранспорта, в том числе с разделением на машино-места, за исключением гаражей, размещение которых предусмотрено содержанием видов разрешенного использования с кодами 2.7.2, 4.9	-	-	20,0	5,0	3,0	3,0	<u>20,0</u> 5	-	-	-	90,0	0	-	-	-	-
3.2	6.8	Связь	Размещение объектов связи, радиовещания, телевидения, включая воздушные радиорелейные, надземные и подземные кабельные линии связи, линии радификации, антенные поля, усилительные пункты на кабельных линиях связи, инфраструктуру спутниковой связи и телерадиовещания, за исключением объектов связи, размещение которых предусмотрено содержанием видов разрешенного использования с кодами 3.1.1, 3.2.3	Не подлежит установлению															

Виды разрешенного использования земельных участков и объектов капитального строительства для зон объектов образования и науки ОС-1/Б, ОС-1/Г, ОС-1/И, ОС-1/Л, ОС-1/Н. Предельные (минимальные и (или) максимальные) размеры земельных участков и предельные параметры разрешенного строительства, реконструкции объектов капитального строительства для зоны объектов образования и науки ОС-1/Б, ОС-1/Г, ОС-1/И

№ п/п	Виды разрешенного использования			Предельные (минимальные и (или) максимальные) размеры земельных участков			Минимальные отступы в целях определения мест допустимого размещения зданий, строений, сооружений			Предельная высота зданий, строений, сооружений	Максимальный процент застройки в границах земельного участка	Иные предельные параметры							Требования к архитектурным решениям объектов капитального строительства (требования к архитектурным решениям объектов капитального строительства установлены для всех видов разрешенного использования)
	Кодовое обозначение	Наименование	Описание видов разрешенного использования земельных участков и объектов капитального строительства	Минимальная площадь земельного участка, кв. м	Максимальная площадь земельного участка, кв. м	Минимальный размер земельного участка по ширине вдоль красной линии улицы, дороги, проезда, м	От красной линии улицы, м	От красной линии проезда, м	От границы земельного участка, м			Максимальная этажность	Минимальный процент застройки в границах земельного участка	Минимальный процент озеленения	Максимальный процент застройки подземной части земельного участка	Допустимое превышение максимальной высоты объектов капитального строительства для зданий со скатной крышей, м	Максимальная высота ограждений земельных участков, устанавливаемых на границах с территориями общего пользования (улицами, бульварами, площадями)	Минимальное количество машино-мест для хранения индивидуального автотранспорта на территории земельных участков	
1	2	3	4	5	6	7	8	9	10	11	12	13	14	15	16	17	18	19	20
Основные виды разрешенного использования																			
1.1	3.1.1	Предоставление коммунальных услуг	Размещение зданий и сооружений, обеспечивающих поставку воды, тепла, электричества, газа, отвод канализационных стоков, очистку и уборку объектов недвижимости (котельных, водозаборов, очистных сооружений, насосных станций, водопроводов, линий электропередач, трансформаторных подстанций, газопроводов, линий связи, телефонных станций, канализаций)	-	-	-	-	-	-	-	80,0	-	-	-	-	2,5	-	-	-
1.2	3.5.1	Дошкольное, начальное и среднее общее образование	Размещение объектов капитального строительства, предназначенных для просвещения, дошкольного, начального и среднего общего образования (детские ясли, детские сады, школы, лицеи, гимназии, художественные, музыкальные школы, образовательные кружки и иные организации, осуществляющие деятельность по воспитанию, образованию и просвещению), в том числе зданий, спортивных сооружений, предназначенных для занятия обучающихся физической культурой и спортом	-	-	-	-	-	-	-	-	-	20,0	90,0	-	2,5	-	-	-
1.3	3.5.2	Среднее и высшее профессиональное образование	Размещение объектов капитального строительства, предназначенных для профессионального образования и просвещения (профессиональные технические училища, колледжи, художественные, музыкальные училища, общества знаний,	-	-	-	-	-	-	-	-	-	25,0	90,0	-	2,5	-	-	-

			институты, университеты, организации по переподготовке и повышению квалификации специалистов и иные организации, осуществляющие деятельность по образованию и просвещению), в том числе зданий, спортивных сооружений, предназначенных для занятия обучающихся физической культурой и спортом																
1.4	3.9	Обеспечение научной деятельности	Размещение зданий и сооружений для обеспечения научной деятельности. Содержание данного вида разрешенного использования включает в себя содержание видов разрешенного использования с кодами 3.9.1–3.9.3	–	–	–	5,0	3,0	3,0	–	60,0	30,0	20,0	90,0	–	2,5	1 на 200 кв. м общей площади	–	
1.5	3.9.1	Обеспечение деятельности в области гидрометеорологии и смежных с ней областях	Размещение объектов капитального строительства, предназначенных для наблюдений за физическими и химическими процессами, происходящими в окружающей среде, определения ее гидрометеорологических, агрометеорологических и гелиогеофизических характеристик, уровня загрязнения атмосферного воздуха, почв, водных объектов, в том числе по гидробиологическим показателям, и околоземного - космического пространства, зданий и сооружений, используемых в области гидрометеорологии и смежных с ней областях (доплеровские метеорологические радиолокаторы, гидрологические посты и другие)	Не подлежит установлению															
1.6	3.9.2	Проведение научных исследований	Размещение зданий и сооружений, предназначенных для проведения научных изысканий, исследований и разработок (научно-исследовательские и проектные институты, научные центры, инновационные центры, государственные академии наук, опытно-конструкторские центры, в том числе отраслевые)	–	–	–	5,0	3,0	3,0	–	60,0	30,0	20,0	90,0	–	2,5	1 на 200 кв. м общей площади	–	
1.7	3.9.3	Проведение научных испытаний	Размещение зданий и сооружений для проведения изысканий, испытаний опытных промышленных образцов, для размещения организаций, осуществляющих научные изыскания, исследования и разработки, научные и селекционные работы, ведение сельского и лесного хозяйства для получения ценных с научной точки зрения образцов растительного и животного мира	–	–	–	5,0	3,0	3,0	–	60,0	30,0	20,0	90,0	2,0	2,5	1 на 200 кв. м общей площади	–	
1.8	6.8	Связь	Размещение объектов связи, радиовещания, телевидения, включая воздушные радиорелейные, надземные и подземные кабельные линии связи, линии радиофикации, антенные поля, усилительные пункты на кабельных	Не подлежит установлению															

			линиях связи, инфраструктуру спутниковой связи и телерадиовещания, за исключением объектов связи, размещение которых предусмотрено содержанием видов разрешенного использования с кодами 3.1.1, 3.2.3															
1.9	7.2.1	Размещение автомобильных дорог	Размещение автомобильных дорог за пределами населенных пунктов и технически связанных с ними сооружений, придорожных стоянок (парковок) транспортных средств в границах городских улиц и дорог, за исключением предусмотренных видами разрешенного использования с кодами 2.7.1, 4.9, 7.2.3, а также некапитальных сооружений, предназначенных для охраны транспортных средств; размещение объектов, предназначенных для размещения постов органов внутренних дел, ответственных за безопасность дорожного движения	Не подлежит установлению														
1.10	8.0	Обеспечение обороны и безопасности	Размещение объектов капитального строительства, необходимых для подготовки и поддержания в боевой готовности Вооруженных Сил Российской Федерации, других войск, воинских формирований и органов управлений ими (размещение военных организаций, внутренних войск, учреждений и других объектов, дислокация войск и сил флота), проведение воинских учений и других мероприятий, направленных на обеспечение боевой готовности воинских частей; размещение зданий военных училищ, военных институтов, военных университетов, военных академий; размещение объектов, обеспечивающих осуществление таможенной деятельности	Не подлежит установлению														
1.11	8.3	Обеспечение внутреннего правопорядка	Размещение объектов капитального строительства, необходимых для подготовки и поддержания в готовности органов внутренних дел, Росгвардии и спасательных служб, в которых существует военизированная служба; размещение объектов гражданской обороны, за исключением объектов гражданской обороны, являющихся частями производственных зданий	100	–	–	5,0	3,0	3,0	–	60,0	30,0	–	–	–	2,5	1 на 100 кв. м общей площади	0,7
1.12	9.3	Историко-культурная деятельность	Сохранение и изучение объектов культурного наследия народов Российской Федерации (памятников истории и культуры), в том числе: объектов археологического наследия, достопримечательных мест, мест бытования исторических промыслов, производств и ремесел, исторических поселений, недействующих военных и	Не подлежит установлению														

			гражданских захоронений, объектов культурного наследия, хозяйственная деятельность, являющаяся историческим промыслом или ремеслом, а также хозяйственная деятельность, обеспечивающая познавательный туризм																
1.13	12.0	Земельные участки (территории) общего пользования	Земельные участки общего пользования. Содержание данного вида разрешенного использования включает в себя содержание видов разрешенного использования с кодами 12.0.1–12.0.2	Не подлежит установлению															
1.14	12.0.1	Улично-дорожная сеть	Размещение объектов улично-дорожной сети: автомобильных дорог, трамвайных путей и пешеходных тротуаров в границах населенных пунктов, пешеходных переходов, бульваров, площадей, проездов, велодорожек и объектов велотранспортной и инженерной инфраструктур; размещение придорожных стоянок (парковок) транспортных средств в границах городских улиц и дорог, за исключением предусмотренных видами разрешенного использования с кодами 2.7.1, 4.9, 7.2.3, а также некапитальных сооружений, предназначенных для охраны транспортных средств	Не подлежит установлению															
1.15	12.0.2	Благоустройство территории	Размещение декоративных, технических, планировочных, конструктивных устройств, элементов озеленения, различных видов оборудования и оформления, малых архитектурных форм, некапитальных нестационарных строений и сооружений, информационных щитов и указателей, применяемых как составные части благоустройства территории, общественных туалетов	Не подлежит установлению															
2				Условно разрешенные виды использования															
2.1	7.3	Водный транспорт	Размещение искусственно созданных для судоходства внутренних водных путей, размещение объектов капитального строительства внутренних водных путей, размещение объектов капитального строительства морских портов, размещение объектов капитального строительства, в том числе морских и речных портов, причалов, пристаней, гидротехнических сооружений, навигационного оборудования и других объектов, необходимых для обеспечения судоходства и водных перевозок, заправки водного транспорта	–	–	–	1,0	1,0	1,0	–	70,0	–	–	–	–	–	–	–	2,4
3				Вспомогательные виды разрешенного использования															
3.1	2.7.1	Хранение автотранспорта	Размещение отдельно стоящих и пристроенных гаражей, в том числе	–	–	20,0	5,0	3,0	3,0	$\frac{20,0}{5}$	–	–	–	90,0	0	–	–	–	–

			подземных, предназначенных для хранения автотранспорта, в том числе с разделением на машино-места, за исключением гаражей, размещение которых предусмотрено содержанием видов разрешенного использования с кодами 2.7.2, 4.9																
3.2	3.2.4	Общежития	Размещение зданий, предназначенных для размещения общежитий, предназначенных для проживания граждан на время их работы, службы или обучения, за исключением зданий, размещение которых предусмотрено содержанием вида разрешенного использования с кодом 4.7	–	–	20,0	5,0	3,0	3,0	–	–	–	25,0	90,0	–	1,7	1 на 8 комнат	1,2	
3.3	3.4.1	Амбулаторно-поликлиническое обслуживание	Размещение объектов капитального строительства, предназначенных для оказания гражданам амбулаторно-поликлинической медицинской помощи (поликлиники, фельдшерские пункты, пункты здравоохранения, центры матери и ребенка, диагностические центры, молочные кухни, станции донорства крови, клинические лаборатории)	–	–	–	5,0	3,0	3,0	–	–	–	25,0	60,0	2,0	2,5	1 на 25 посещений в смену	–	
3.4	3.6.1	Объекты культурно-досуговой деятельности	Размещение зданий, предназначенных для размещения музеев, выставочных залов, художественных галерей, домов культуры, библиотек, кинотеатров и кинозалов, театров, филармоний, концертных залов, планетариев	–	–	–	5,0	3,0	3,0	–	–	–	20,0	90,0	–	2,5	–	–	
3.5	3.7.1	Осуществление религиозных обрядов	Размещение зданий и сооружений, предназначенных для совершения религиозных обрядов и церемоний (в том числе церкви, соборы, храмы, часовни, мечети, моленные дома, синагоги)	–	–	–	5,0	3,0	3,0	–	–	–	25,0	–	–	3,0	1 на 8 одновременных посетителей, но не менее 10 на объект	–	
3.6	4.6	Общественное питание	Размещение объектов капитального строительства в целях устройства мест общественного питания (рестораны, кафе, столовые, закусочные, бары)	–	–	15,0	5,0	3,0	3,0	$\frac{12,0}{3}$	–	–	20,0	40,0	2,0	1,7	1 на 7 посадочных мест	0,8	
3.7	4.9	Служебные гаражи	Размещение постоянных или временных гаражей, стоянок для хранения служебного автотранспорта, используемого в целях осуществления видов деятельности, предусмотренных видами разрешенного использования с кодами 3.0, 4.0, а также для стоянки и хранения транспортных средств общего пользования, в том числе в депо	–	–	15,0	5,0	3,0	3,0	–	–	–	10,0	90,0	–	2,5	–	–	
3.8	5.1.2	Обеспечение занятий спортом в помещениях	Размещение спортивных клубов, спортивных залов, бассейнов, физкультурно-оздоровительных комплексов в зданиях и сооружениях	–	–	–	5,0	3,0	3,0	$\frac{=}{2}$	–	–	25,0	90,0	–	1,7	1 на 55 кв. м общей площади	1	
3.9	5.1.3	Площадки для занятий спортом	Размещение площадок для занятия спортом и физкультурой на открытом воздухе (физкультурные площадки, беговые дорожки, поля для спортивной игры)	Не подлежит установлению															

3.10	5.4	Причалы для маломерных судов	Размещение сооружений, предназначенных для причаливания, хранения и обслуживания яхт, катеров, лодок и других маломерных судов	Не подлежит установлению
------	-----	------------------------------	--	--------------------------

Виды разрешенного использования земельных участков и объектов капитального строительства для зон скверов, бульваров Р-2/Б, Р-2/Г, Р-2/И, Р-2/Л, Р-2/Н.

Предельные (минимальные и (или) максимальные) размеры земельных участков и предельные параметры разрешенного строительства, реконструкции объектов капитального строительства для зон скверов, бульваров Р-2/Б, Р-2/Г, Р-2/И, Р-2/Л, Р-2/Н

№ п/п	Виды разрешенного использования			Предельные (минимальные и (или) максимальные) размеры земельных участков			Минимальные отступы в целях определения мест допустимого размещения зданий, строений, сооружений			Предельная высота зданий, строений, сооружений Максимальная этажность	Максимальный процент застройки в границах земельного участка	Иные предельные параметры							Требования к архитектурным решениям объектов капитального строительства (требования к архитектурным решениям объектов капитального строительства установлены для всех видов разрешенного использования)
	Коловое обозначение	Наименование	Описание видов разрешенного использования земельных участков и объектов капитального строительства	Минимальная площадь земельного участка, кв. м	Максимальная площадь земельного участка, кв. м	Минимальный размер земельного участка по ширине вдоль красной линии улицы, дороги, проезда, м	От красной линии улицы, м	От красной линии проезда, м	От границы земельного участка, м			Минимальный процент застройки в границах земельного участка	Минимальный процент озеленения	Максимальный процент застройки подземной части земельного участка	Допустимое превышение максимальной высоты объектов капитального строительства для зданий со скатной крышей, м	Максимальная высота отражений земельных участков, устанавливаемых на границах с территориями общего пользования (улицами, бульварами, площадями)	Минимальное количество машино-мест для хранения индивидуального автотранспорта на территории земельных участков	Максимальный коэффициент плотности застройки земельного участка	
1	2	3	4	5	6	7	8	9	10	11	12	13	14	15	16	17	18	19	20
Основные виды разрешенного использования																			
1.1	5.1.3	Площадки для занятий спортом	Размещение площадок для занятия спортом и физкультурой на открытом воздухе (физкультурные площадки, беговые дорожки, поля для спортивной игры)	Не подлежит установлению															
1.2	7.2.1	Размещение автомобильных дорог	Размещение автомобильных дорог за пределами населенных пунктов и технически связанных с ними сооружений, придорожных стоянок (парковок) транспортных средств в границах городских улиц и дорог, за исключением предусмотренных видами разрешенного использования с кодами 2.7.1, 4.9, 7.2.3, а также некапитальных сооружений, предназначенных для охраны транспортных средств; размещение объектов, предназначенных для размещения постов органов внутренних дел, ответственных за безопасность дорожного движения	Не подлежит установлению															
1.3	12.0	Земельные участки (территории) общего пользования	Земельные участки общего пользования. Содержание данного вида разрешенного использования включает в себя содержание видов разрешенного использования с кодами 12.0.1–12.0.2	Не подлежит установлению															

1.4	12.0.1	Улично-дорожная сеть	Размещение объектов улично-дорожной сети: автомобильных дорог, трамвайных путей и пешеходных тротуаров в границах населенных пунктов, пешеходных переходов, бульваров, площадей, проездов, велодорожек и объектов велотранспортной и инженерной инфраструктур; размещение придорожных стоянок (парковок) транспортных средств в границах городских улиц и дорог, за исключением предусмотренных видами разрешенного использования с кодами 2.7.1, 4.9, 7.2.3, а также некапитальных сооружений, предназначенных для охраны транспортных средств	Не подлежит установлению															
1.5	12.0.2	Благоустройство территории	Размещение декоративных, технических, планировочных, конструктивных устройств, элементов озеленения, различных видов оборудования и оформления, малых архитектурных форм, некапитальных нестационарных строений и сооружений, информационных щитов и указателей, применяемых как составные части благоустройства территории, общественных туалетов	Не подлежит установлению															
2				Вспомогательные виды разрешенного использования															
2.1	2.7.1	Хранение автотранспорта	Размещение отдельно стоящих и пристроенных гаражей, в том числе подземных, предназначенных для хранения автотранспорта, в том числе с разделением на машино-места, за исключением гаражей, размещение которых предусмотрено содержанием видов разрешенного использования с кодами 2.7.2, 4.9	-	-	3,0	-	-	-	4,0 1	-	-	-	90,0	2,0	-	-	-	-
2.2	3.1.1	Предоставление коммунальных услуг	Размещение зданий и сооружений, обеспечивающих поставку воды, тепла, электричества, газа, отвод канализационных стоков, очистку и уборку объектов недвижимости (котельных, водозаборов, очистных сооружений, насосных станций, водопроводов, линий электропередач, трансформаторных подстанций, газопроводов, линий связи, телефонных станций, канализаций)	-	-	-	-	-	-	-	-	-	-	-	-	2,5	-	-	-

1.2. Характеристики объектов капитального строительства жилого, производственного, общественно-делового и иного назначения и необходимые для функционирования таких объектов и обеспечения жизнедеятельности граждан объектов коммунальной, транспортной, социальной инфраструктур

Размещение объектов жилого, общественно-делового, производственного назначения и объектов социальной инфраструктуры настоящим проектом планировки не предусматривается.

В связи с тем, что размещение объектов капитального строительства проектом планировки не предусматривается, потребность в объектах коммунальной, транспортной и социальной инфраструктур для функционирования таких объектов отсутствует.

Целями разрабатываемой градостроительной документации являются:

- выделение элементов планировочной структуры;
- установление границ территорий общего пользования;
- установление границ зон планируемого размещения объектов капитального строительства.

В соответствии с постановлением Правительства Севастополя от 27.12.2019 № 696-ПП «Об утверждении схемы ливневой канализации города Севастополя» в границах разработки документации по планировке территории согласно утвержденной схеме предполагается размещение магистральных сетей ливневой канализации.

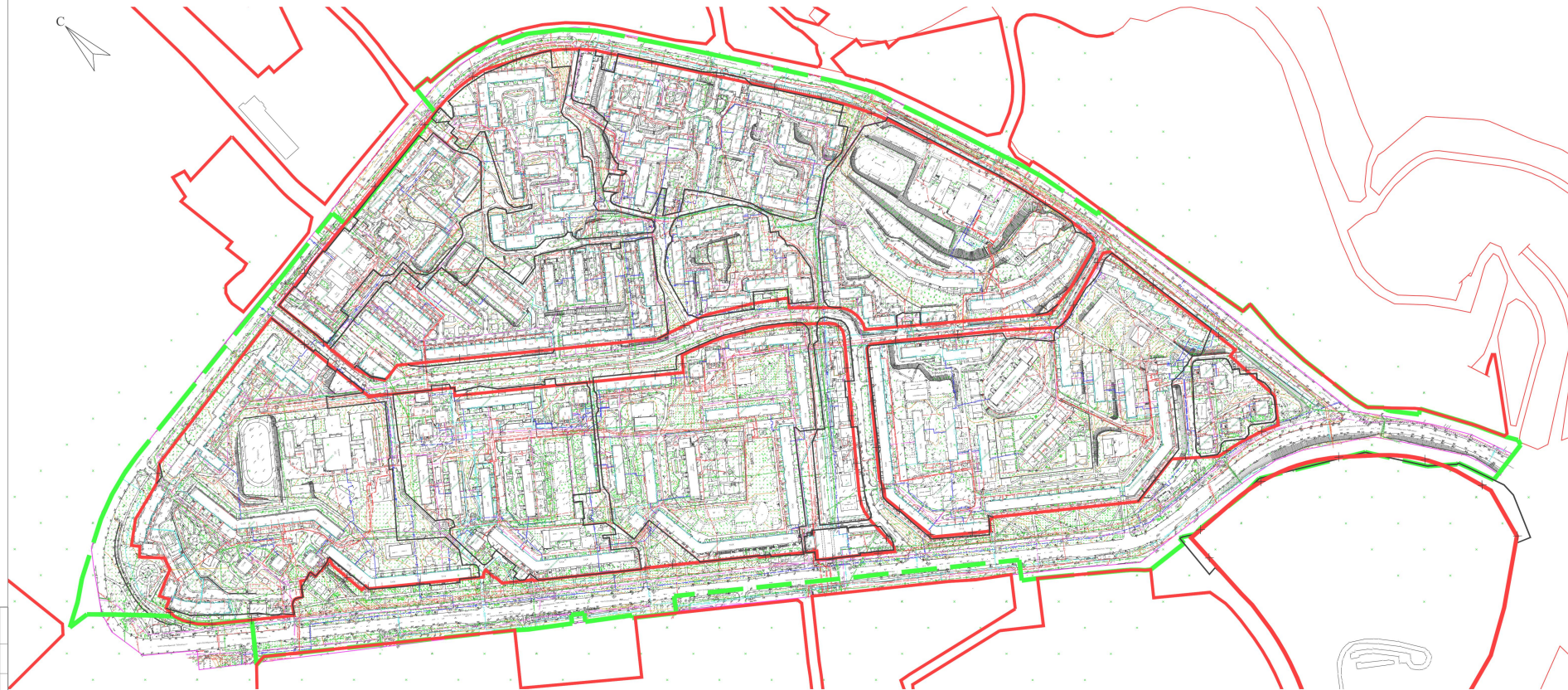
2. Положение об очередности планируемого развития территории

Очередность планируемого развития территории за счет формирования территорий общего пользования устанавливается в один этап. Строительство в границах земельных участков осуществляется в соответствии с этапами, утвержденными проектной документацией.

Чертежи
проекта планировки территории



- УСЛОВНЫЕ ОБОЗНАЧЕНИЯ
- граница разработки документации по планировке территории
 - красные линии, утвержденные постановлением Правительства города Севастополя № 248-ПП от 03.04.2018
 - красные линии, устанавливаемые документацией по планировке территории
 - красные линии, отменяемые документацией по планировке территории







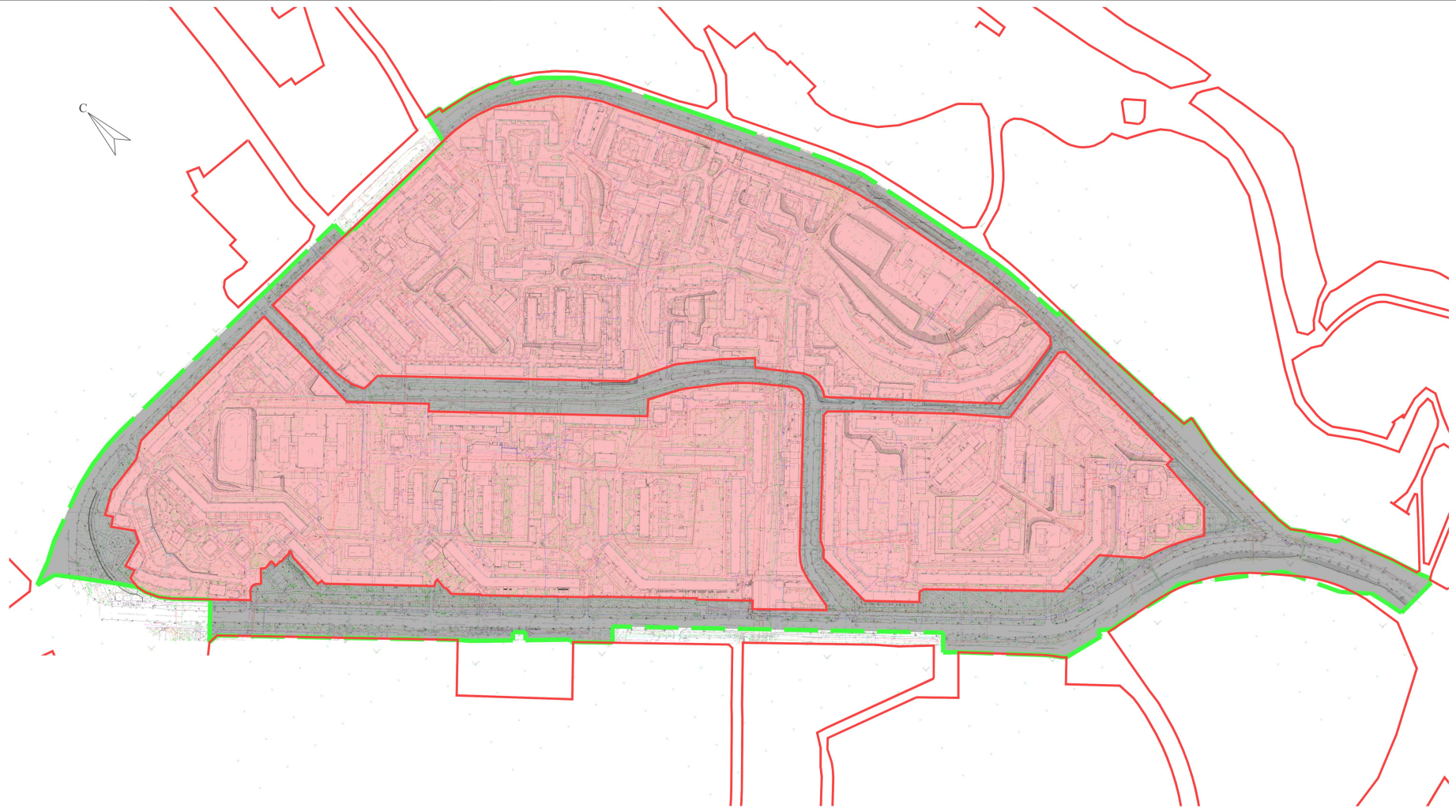
ГЗ-220101-1.1-ППТ-О/УЧ					
Проект планировки и проекта зонирования территории кадастрового квартала 91:02:001014 и районе ул. Александра Юшанка, г. Севастополь					
Исполн.	Вид	Масштаб	Дата	Статус	Лист
Разрб. / Визуализ.	1:2.2			1	4
Разрб. / Визуализ.	1:2.2			1	4
Нач.пол. / Горб.зона	1:2.2			1	4

Красные линии
М 1:2000

НИИ ГАИС
севастополь

Копировка
А263 (0445) 2(2)

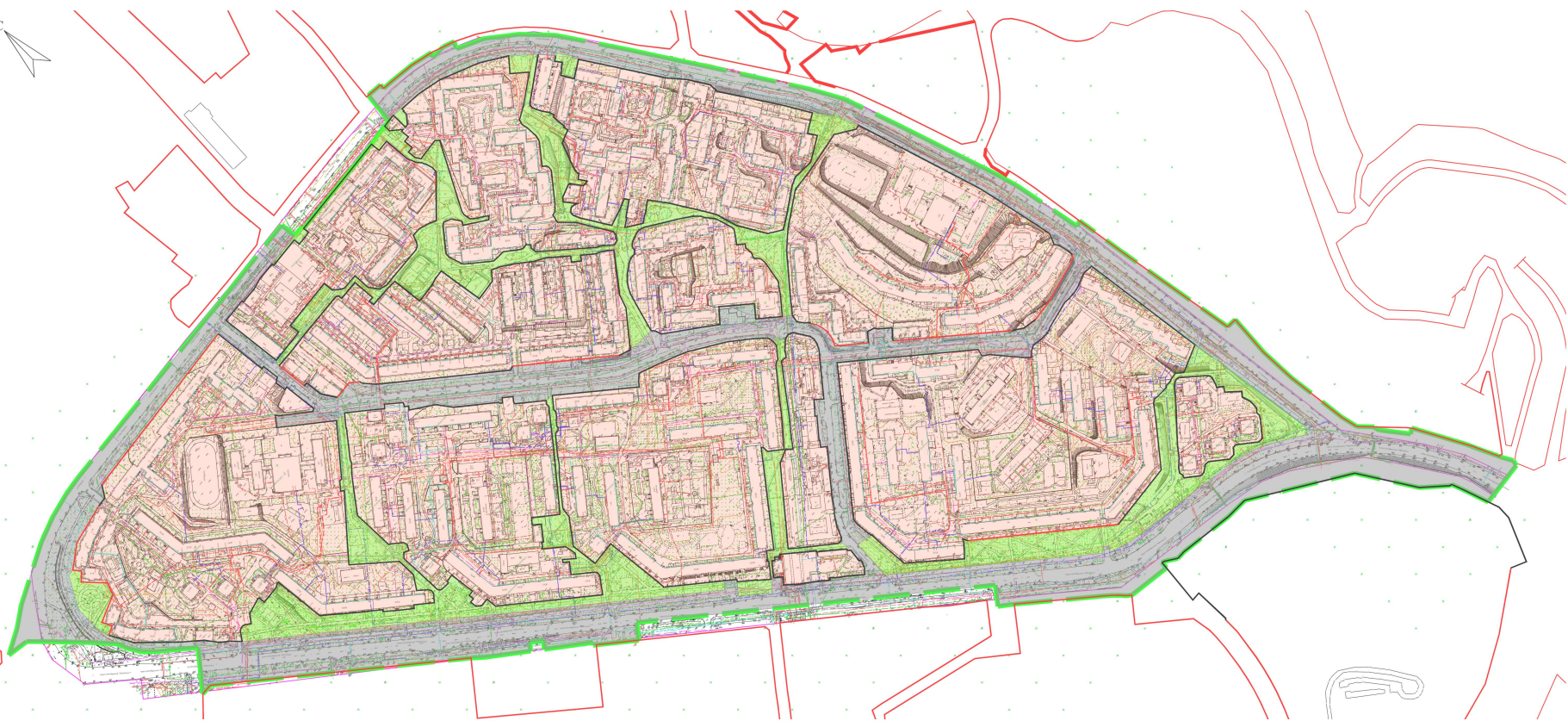
- УСЛОВНЫЕ ОБОЗНАЧЕНИЯ**
-  - границы разработки документации по планировке территории
 -  - красные линии, утвержденные постановлением Правительства города Севастополя № 248-ПП от 03.04.2018
 -  - элемент планировочной структуры существующий - квартал (часть квартала)
 -  - элемент планировочной структуры существующий - улично-дорожная сеть



Лист № 001 из 001
 Дата: 10.04.2018
 Исполнитель: ООО «НИИ ГАИС»

ГЗ-220101-1.1-ППТ-ОУЧ					
Проект планировки и проект межевания территории кадастрового квартала 91:02:001014 и районе ул. Александра Юшанка, г. Севастополь					
Исполн.	Визирова	Василев	Никола	Иван	Лисов
Разроб.	Визирова	02.21	02.21	02.21	02.21
Нач. отд.	Горбатков	02.21	02.21	02.21	02.21
Границы существующих элементов планировочной структуры					Скала
М 1:2000					Лист
Комплекс					2
					4
					Лисов

НИИ ГАИС
 Севастополь
 А253(0948)261



- УСЛОВНЫЕ ОБОЗНАЧЕНИЯ
- границы разработки документации по планировке территории
 - красные линии, устанавливаемые постановлением Правительства города Севастополя № 248-ПП от 03.04.2018
 - красные линии, устанавливаемые документацией по планировке территории
 - квартал (часть квартала) проектируемый
 - проектируемая улично-дорожная сеть
 - проектируемые территории общего пользования

Лист № 01/01
Масштаб: 1:2000
СД 10/01/2018

																		ГЗ-220101-1.1-ППТ-ОУЧ		
																		Проект планировки и проект зонирования территории кадастрового квартала 91:02:0050104 и в районе ул. Александра Юмашева, г. Севастополь		
Исполн.	Исполн.	Исполн.	Исполн.	Исполн.	Исполн.	Исполн.	Исполн.	Исполн.	Исполн.	Исполн.	Исполн.	Исполн.	Исполн.	Исполн.	Исполн.	Исполн.	Исполн.	Исполн.	Исполн.	
Разр.	Исполн.	Исполн.	Исполн.	Исполн.	Исполн.	Исполн.	Исполн.	Исполн.	Исполн.	Исполн.	Исполн.	Исполн.	Исполн.	Исполн.	Исполн.	Исполн.	Исполн.	Исполн.	Исполн.	
Исполн.	Исполн.	Исполн.	Исполн.	Исполн.	Исполн.	Исполн.	Исполн.	Исполн.	Исполн.	Исполн.	Исполн.	Исполн.	Исполн.	Исполн.	Исполн.	Исполн.	Исполн.	Исполн.	Исполн.	
																		Состав	Лист	Листов
																		ППТ	3	4
																		ИНИИ ГАИС Севастополь		
																		М 1:2000		
																		Комплекс		
																		А263109481263		

