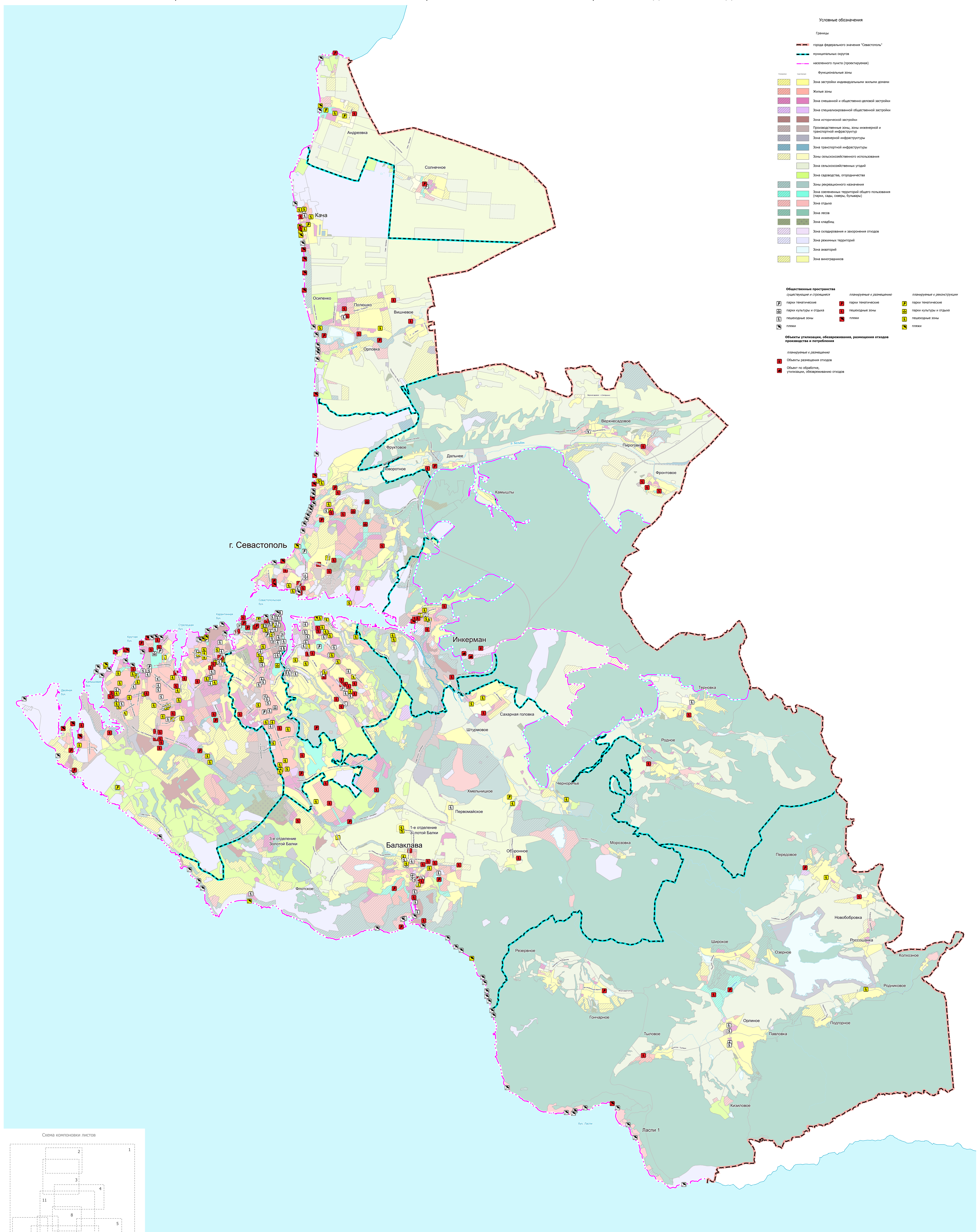
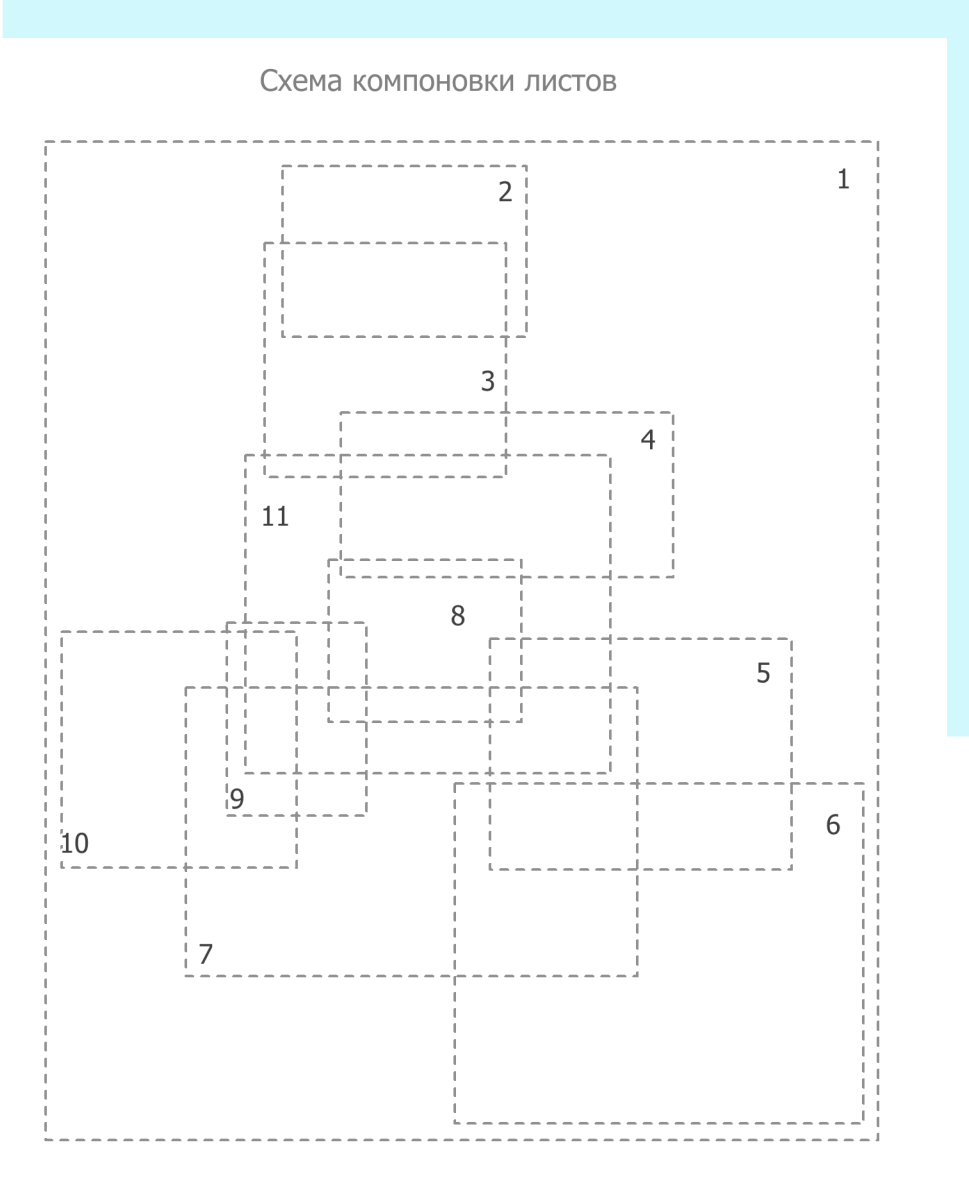


КАРТА ПЛАНИРУЕМОГО РАЗМЕЩЕНИЯ ОБЪЕКТОВ РЕГИОНАЛЬНОГО ЗНАЧЕНИЯ. ОБЪЕКТЫ БЛАГОУСТРОЙСТВА ОБЩЕСТВЕННЫХ ПРОСТРАНСТВ. ОБЪЕКТЫ УТИЛИЗАЦИИ, ОБЕЗВРЕЖИВАНИЯ, РАЗМЕЩЕНИЯ ОТХОДОВ ПРОИЗВОДСТВА И ПОТРЕБЛЕНИЯ



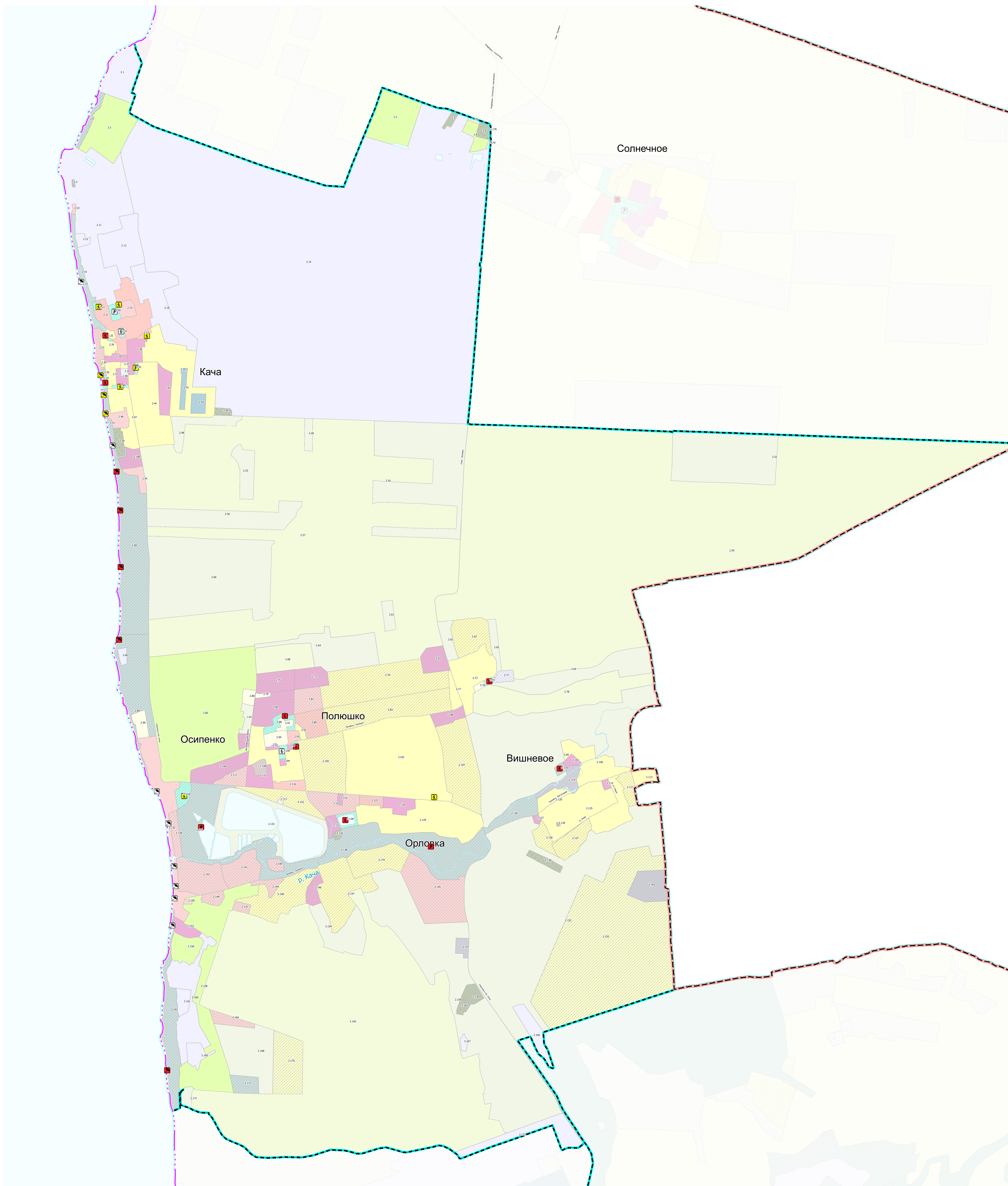
- Условные обозначения**
- Границы:
 - граница города федерального значения "Севастополь"
 - граница муниципальных округов
 - граница населенного пункта (проектируемая)
- Функциональные зоны:
 - зона застройки индивидуальных жилых домов
 - Жилые зоны
 - зона смешанной и общественно-деловой застройки
 - зона специализированной общественной застройки
 - зона исторической застройки
 - Производственные зоны, зоны инженерной и транспортной инфраструктуры
 - зона инженерной инфраструктуры
 - зона транспортной инфраструктуры
 - зона сельскохозяйственного использования
 - зона сельскохозяйственных угодий
 - зона садоводства, огородничества
 - зона рекреационного назначения
 - зона озелененных территорий общего пользования (парки, сква, сквазы, бульвары)
 - зона отдыха
 - зона лесов
 - зона кладбищ
 - зона складирования и захоронения отходов
 - зона реальных территорий
 - зона автостоянок
 - зона виноградарства

- Общественные пространства**
- существующие и строящиеся
 - парк тематический
 - парк культуры и отдыха
 - пешеходные зоны
 - пляжи
- планируемые и разрабатываемые
 - парк тематический
 - пешеходные зоны
 - пляжи
- планируемые и реконструируемые
 - парк тематический
 - парк культуры и отдыха
 - пешеходные зоны
 - пляжи
- Объекты утилизации, обезвреживания, размещения отходов производства и потребления**
- планируемые и разрабатываемые
 - Объекты размещения отходов
 - Объекты по сбору, утилизации, обезвреживанию отходов



	Руководитель проекта: Иванов И.И. Главный инженер: Петров П.П. Руководитель группы: Сидоров С.С. Автор-разработчик: Кузнецов К.К. Проверил: Левченко Л.Л. Утвердил: Михайлов М.М. И.о. гендиректора: Федотов Ф.Ф.	Договор № 12/2022-И19-23/309 (3-23/309) Заказчик: ГАС "ИМРБ" МЧС Подготовила проект: дирекция территориального планирования города Севастополя, разработка Генерального плана города Севастополя	Этап: Разработка Положения о территориальном планировании	Страницы: 1 / 11
	Дата: 12.01.2023 Место: г. Севастополь	Проект: Генеральный план города Севастополя Тема: Область территориального планирования Масштаб: 1:50000	Проектная организация: ФГУП "ИГГА" (ИГГА) Адрес: 295000, Севастополь, ул. Героев, 1	Проект: Генеральный план города Севастополя Этап: Разработка Положения о территориальном планировании

КАРТА ПЛАНИРУЕМОГО РАЗМЕЩЕНИЯ ОБЪЕКТОВ РЕГИОНАЛЬНОГО ЗНАЧЕНИЯ.
 ОБЪЕКТЫ БЛАГОУСТРОЙСТВА ОБЩЕСТВЕННЫХ ПРОСТРАНСТВ. ОБЪЕКТЫ УТИЛИЗАЦИИ, ОБЕЗВРЕЖИВАНИЯ, РАЗМЕЩЕНИЯ ОТХОДОВ ПРОИЗВОДСТВА И ПОТРЕБЛЕНИЯ



Условные обозначения

Границы

- Город федерального значения "Севастополь"
- Муниципальный округ
- Населенный пункт (структурная)

Функциональные зоны

- Зона застройки индивидуальными жилыми домами
- Жилые зоны
- Зона смешанной и общественно-деловой застройки
- Зона специализированной общественной застройки
- Зона исторической застройки
- Производственные зоны, зоны инженерной и транспортной инфраструктуры
- Зона инженерной инфраструктуры
- Зона транспортной инфраструктуры
- Зона сельскохозяйственного использования
- Зона сельскохозяйственных угодий
- Зона садоводства, огородничества
- Зоны рекреационного назначения
- Зона озелененных территорий общего пользования (парки, скверы, бульвары)
- Зона отдыха
- Зона лесов
- Зона кладбищ
- Зона складирования и захоронения отходов
- Зона рекультивации территорий
- Зона свалочных территорий
- Зона виноградарства

Общественные пространства

Существующие и планируемые

- Парки тематические
- Парки культуры и отдыха
- Пешеходные зоны
- Площади
- Площади
- Площади

Планируемые и размещенные

- Парки тематические
- Пешеходные зоны
- Площади

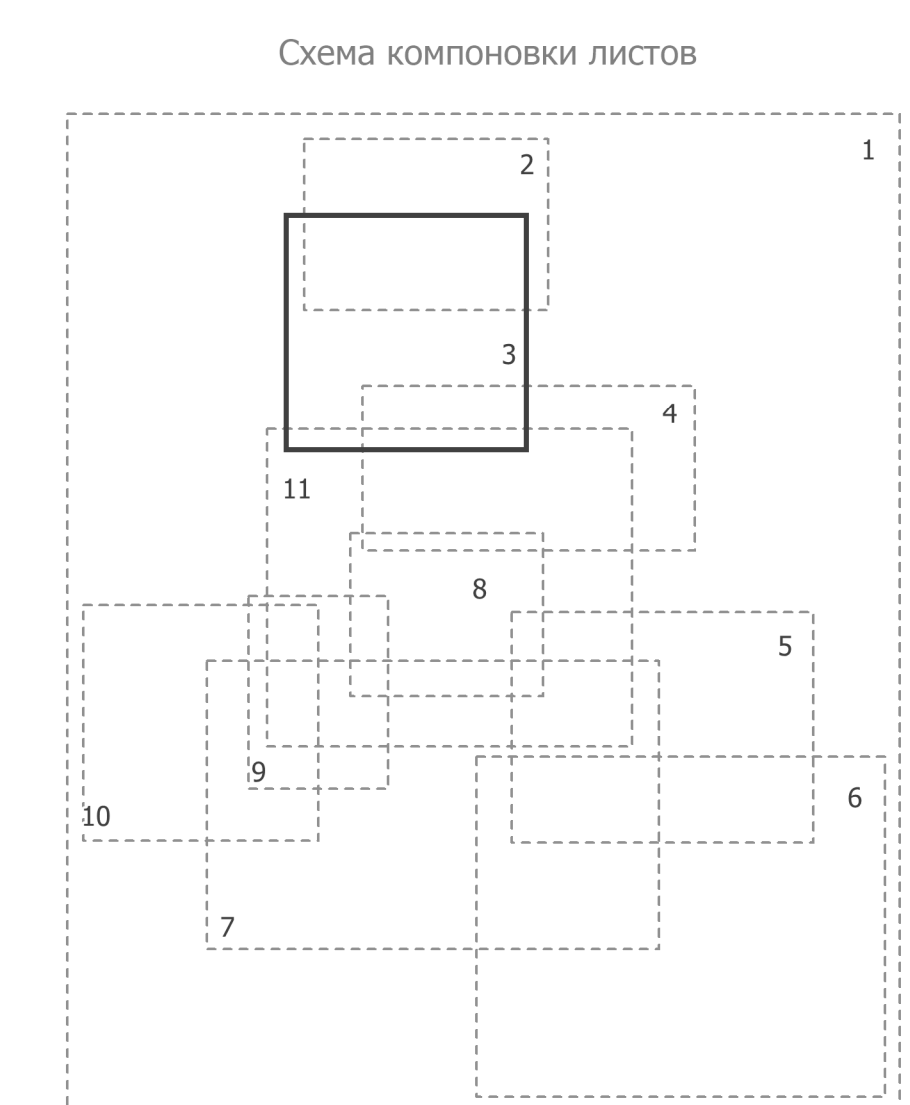
Планируемые и реконструируемые

- Парки тематические
- Парки культуры и отдыха
- Пешеходные зоны
- Площади

Объекты утилизации, обезвреживания, размещения отходов производства и потребления

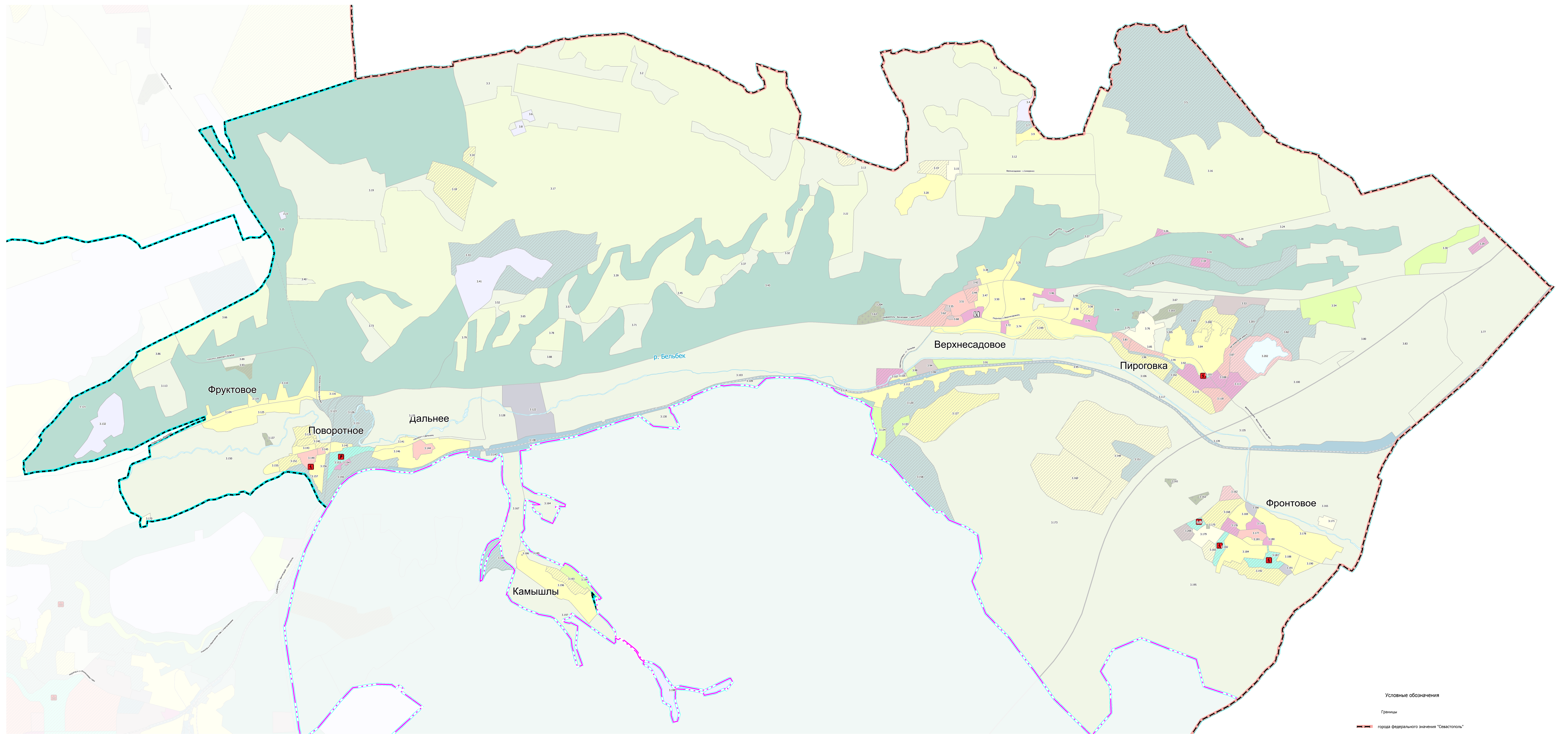
Планируемые и размещенные

- Объекты размещения отходов
- Объекты по обработке, утилизации, обезвреживанию отходов

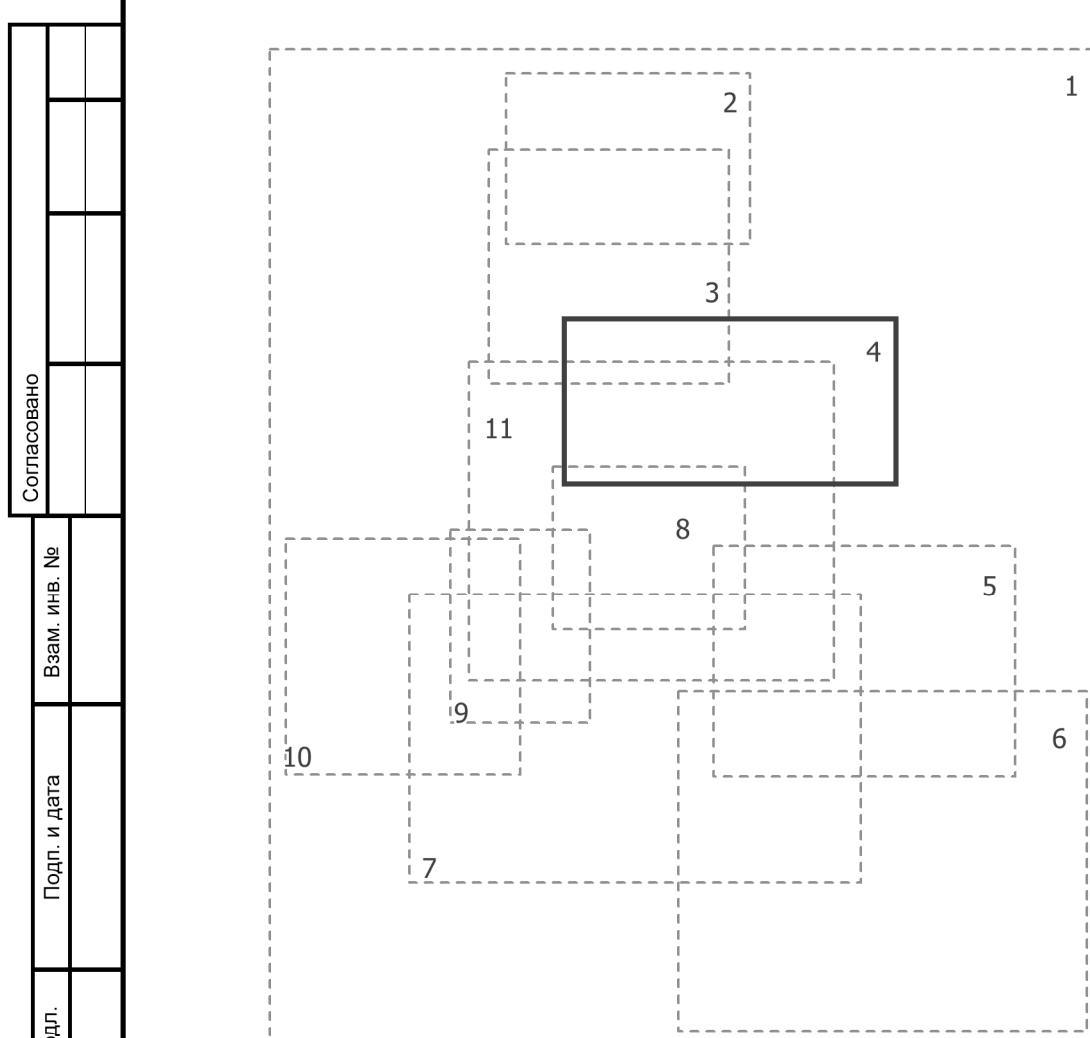


Итого листов: 11
 Лист: 3

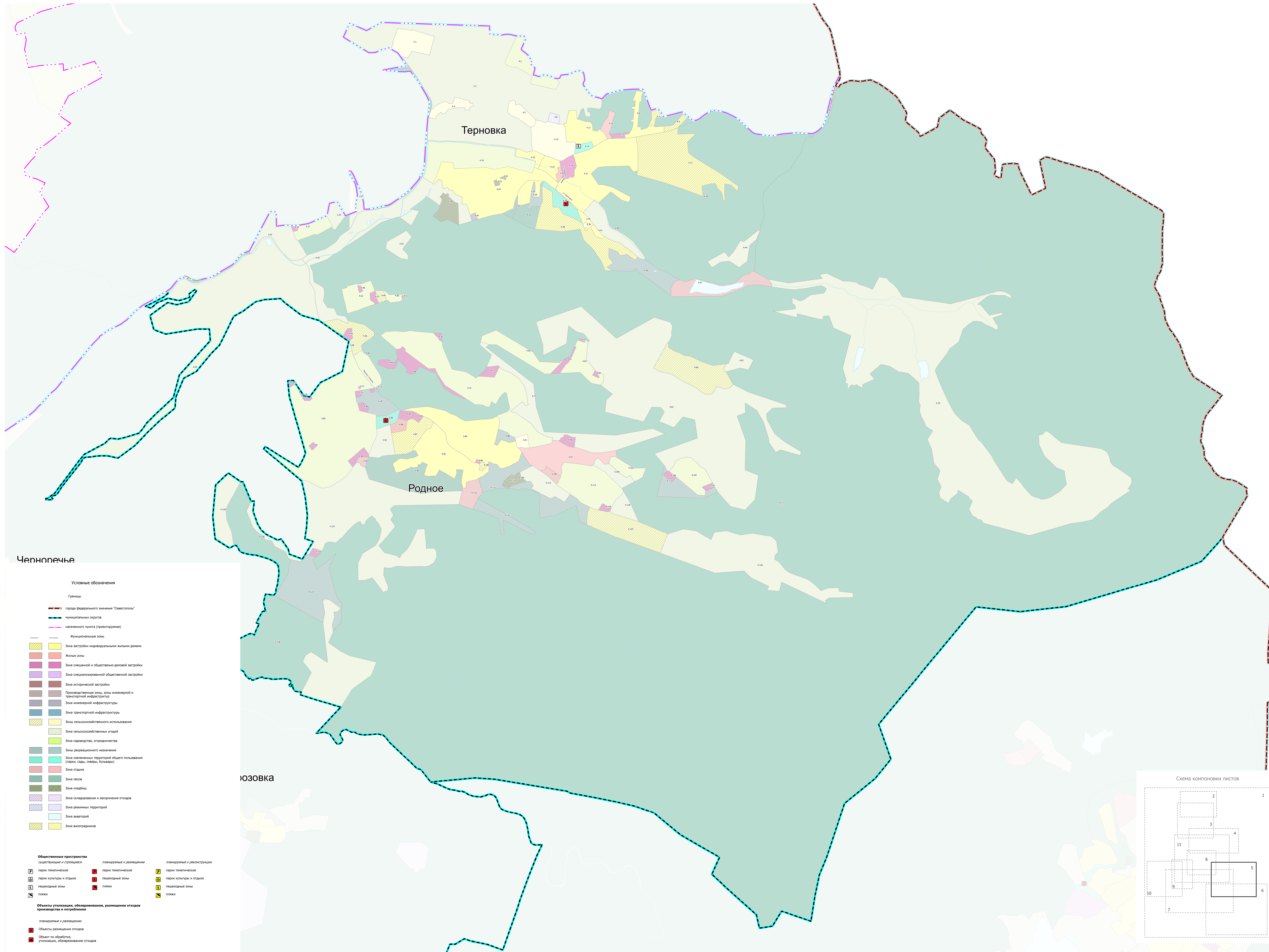
КАРТА ПЛАНИРУЕМОГО РАЗМЕЩЕНИЯ ОБЪЕКТОВ РЕГИОНАЛЬНОГО ЗНАЧЕНИЯ.
 ОБЪЕКТЫ БЛАГОУСТРОЙСТВА ОБЩЕСТВЕННЫХ ПРОСТРАНСТВ. ОБЪЕКТЫ УТИЛИЗАЦИИ, ОБЕЗВРЕЖИВАНИЯ, РАЗМЕЩЕНИЯ ОТХОДОВ ПРОИЗВОДСТВА И ПОТРЕБЛЕНИЯ



- Условные обозначения**
- Границы**
- Города федерального значения "Севастополь"
 - Муниципальный округ
 - населенного пункта (проектируемая)
- Функциональные зоны**
- Зона застройки индивидуальными жилыми домами
 - Жилые зоны
 - Зона смешанной и общественно-деловой застройки
 - Зона специализированной общественной застройки
 - Зона исторической застройки
 - Производственные зоны, зоны инженерной и транспортной инфраструктуры
 - Зона инженерной инфраструктуры
 - Зона транспортной инфраструктуры
 - Зоны сельскохозяйственного использования
 - Зоны сельскохозяйственных угодий
 - Зоны садоводства, огородничества
 - Зоны рекреационного назначения
 - Зоны озелененных территорий общего пользования (парки, сквы, бульвары)
 - Зоны отдыха
 - Зоны лесов
 - Зоны кладбищ
 - Зоны складирования и захоронения отходов
 - Зоны режимных территорий
 - Зоны аэропортов
 - Зоны виноградников
- Общественные пространства**
- | существующие и строящиеся | планируемые к размещению | планируемые к реконструкции |
|---------------------------|--------------------------|-----------------------------|
| Парки тематические | Парки тематические | Парки тематические |
| Парки культуры и отдыха | Пешеходные зоны | Парки культуры и отдыха |
| Рекреационные зоны | Площи | Рекреационные зоны |
| Площи | Площи | Площи |
- Объекты утилизации, обезвреживания, размещения отходов производства и потребления**
- | планируемые к размещению |
|---|
| Объекты размещения отходов |
| Объект по обработке, утилизации, обезвреживанию отходов |



КАРТА ПЛАНИРУЕМОГО РАЗМЕЩЕНИЯ ОБЪЕКТОВ РЕГИОНАЛЬНОГО ЗНАЧЕНИЯ.
 ОБЪЕКТЫ БЛАГОУСТРОЙСТВА ОБЩЕСТВЕННЫХ ПРОСТРАНСТВ. ОБЪЕКТЫ УТИЛИЗАЦИИ, ОБЕЗВРЕЖИВАНИЯ, РАЗМЕЩЕНИЯ ОТХОДОВ ПРОИЗВОДСТВА И ПОТРЕБЛЕНИЯ



Условные обозначения

Границы

- Города федерального значения "Севастополь"
- Муниципальных округов
- населенного пункта (проектируемый)

Функциональные зоны

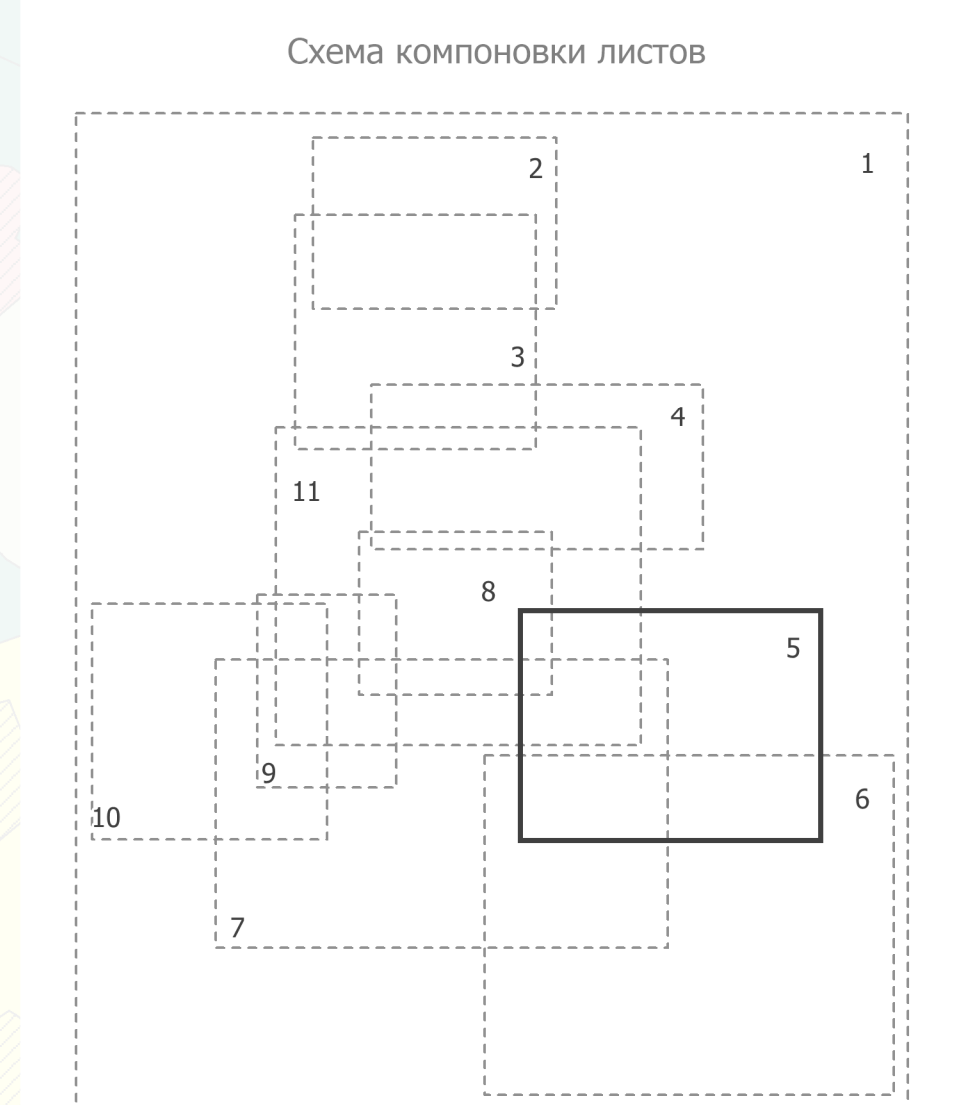
- Зона застройки индивидуальными жилыми домами
- Жилые зоны
- Зона смешанной и общественно-деловой застройки
- Зона специализированной общественной застройки
- Зона исторической застройки
- Производственные зоны, зоны инженерной и транспортной инфраструктуры
- Зона инженерной инфраструктуры
- Зона транспортной инфраструктуры
- Зоны сельскохозяйственного использования
- Зона сельскохозяйственных угодий
- Зона садоводства, огородничества
- Зоны рекреационного назначения
- Зона озелененных территорий общего пользования (парки, скверы, бульвары)
- Зона отдыха
- Зона лесов
- Зона кладбищ
- Зона складирования и захоронения отходов
- Зона рекреационных территорий
- Зона аэропортов
- Зона виноградников

Общественные пространства

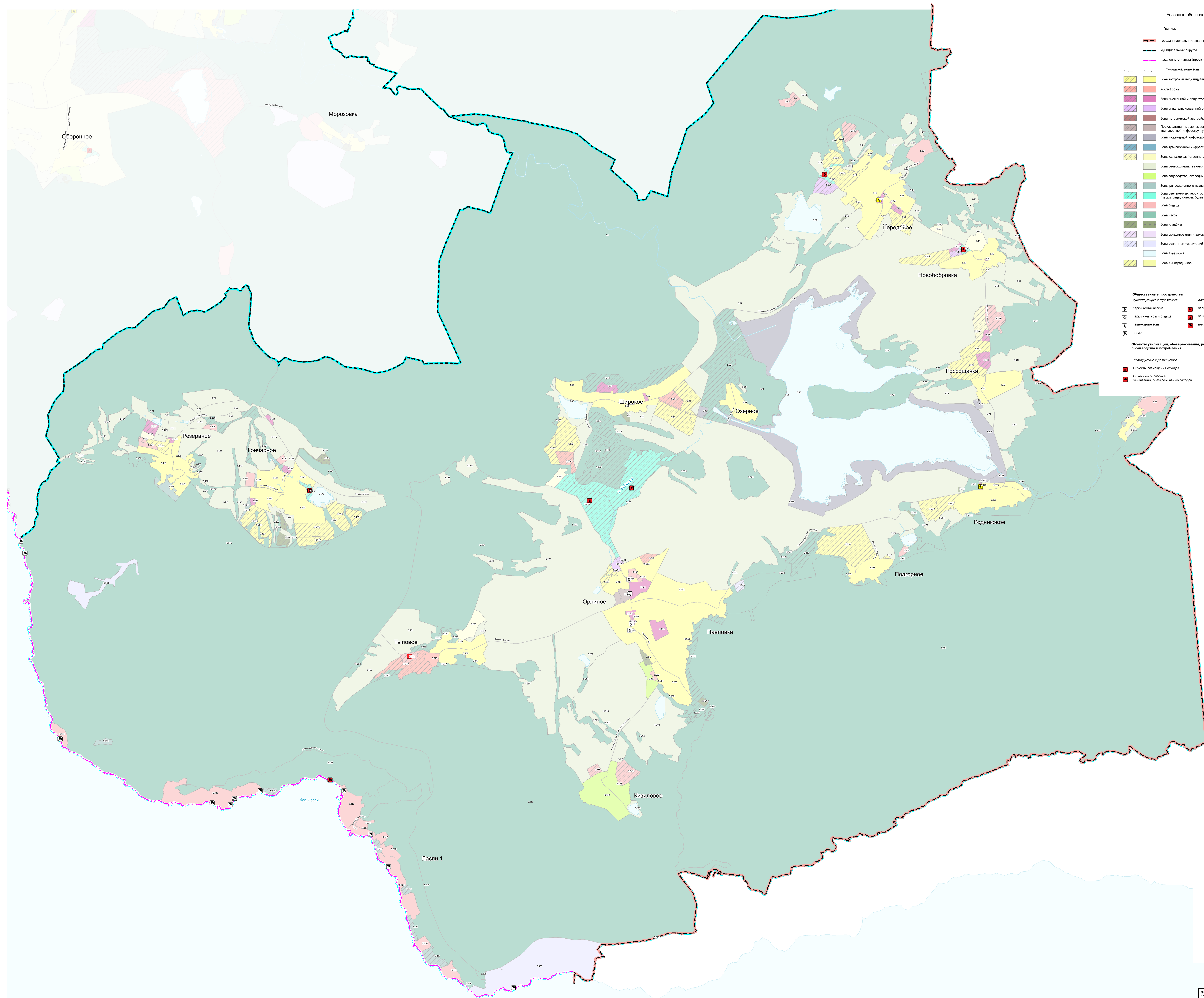
7	парки тематические	7	парки тематические	7	парки тематические
8	парки культуры и отдыха	8	парки культуры и отдыха	8	парки культуры и отдыха
9	пешие зоны	9	пешие зоны	9	пешие зоны
10	площи	10	площи	10	площи

Объекты утилизации, обезвреживания, размещения отходов производства и потребления

11	Объекты размещения отходов
12	Объекты по обработке, утилизации, обезвреживанию отходов



КАРТА ПЛАНИРУЕМОГО РАЗМЕЩЕНИЯ ОБЪЕКТОВ РЕГИОНАЛЬНОГО ЗНАЧЕНИЯ.
 ОБЪЕКТЫ БЛАГОУСТРОЙСТВА ОБЩЕСТВЕННЫХ ПРОСТРАНСТВ. ОБЪЕКТЫ УТИЛИЗАЦИИ, ОБЕЗВРЕЖИВАНИЯ, РАЗМЕЩЕНИЯ ОТХОДОВ ПРОИЗВОДСТВА И ПОТРЕБЛЕНИЯ



Условные обозначения

Границы

- Города федерального значения "Севастополь"
- Муниципальных округов
- населенного пункта (проектируемая)

Функциональные зоны

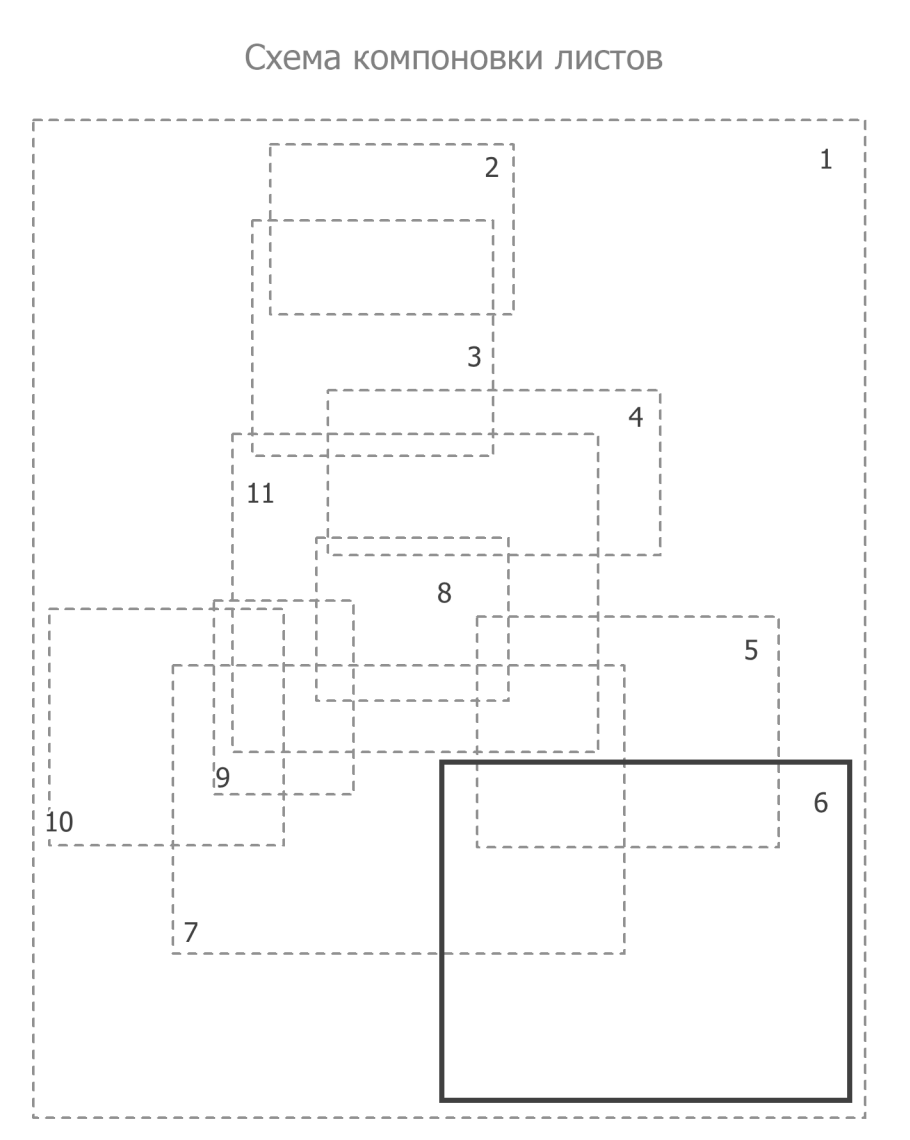
- Зона застройки индивидуальными жилыми домами
- Жилые зоны
- Зона смешанной и общественно-деловой застройки
- Зона специализированной общественной застройки
- Зона исторической застройки
- Производственные зоны, зоны инженерной и транспортной инфраструктуры
- Зона инженерной инфраструктуры
- Зона транспортной инфраструктуры
- Зоны сельскохозяйственного использования
- Зона сельскохозяйственных угодий
- Зона садоводства, огородничества
- Зона рекреационного назначения
- Зона замеченных территорий общего пользования (парки, скверы, бульвары)
- Зона отдыха
- Зона лесов
- Зона складов
- Зона складирования и захоронения отходов
- Зона рекреационных территорий
- Зона аэропортов
- Зона виноградарства

Общественные пространства

устройства и строения	планируемые и реконструируемые	планируемые и реконструируемые
Парки тематические	Парки тематические	Парки тематические
Парки культуры и отдыха	Пешеходные зоны	Парки культуры и отдыха
Пешеходные зоны	Площади	Пешеходные зоны
Площади		Площади

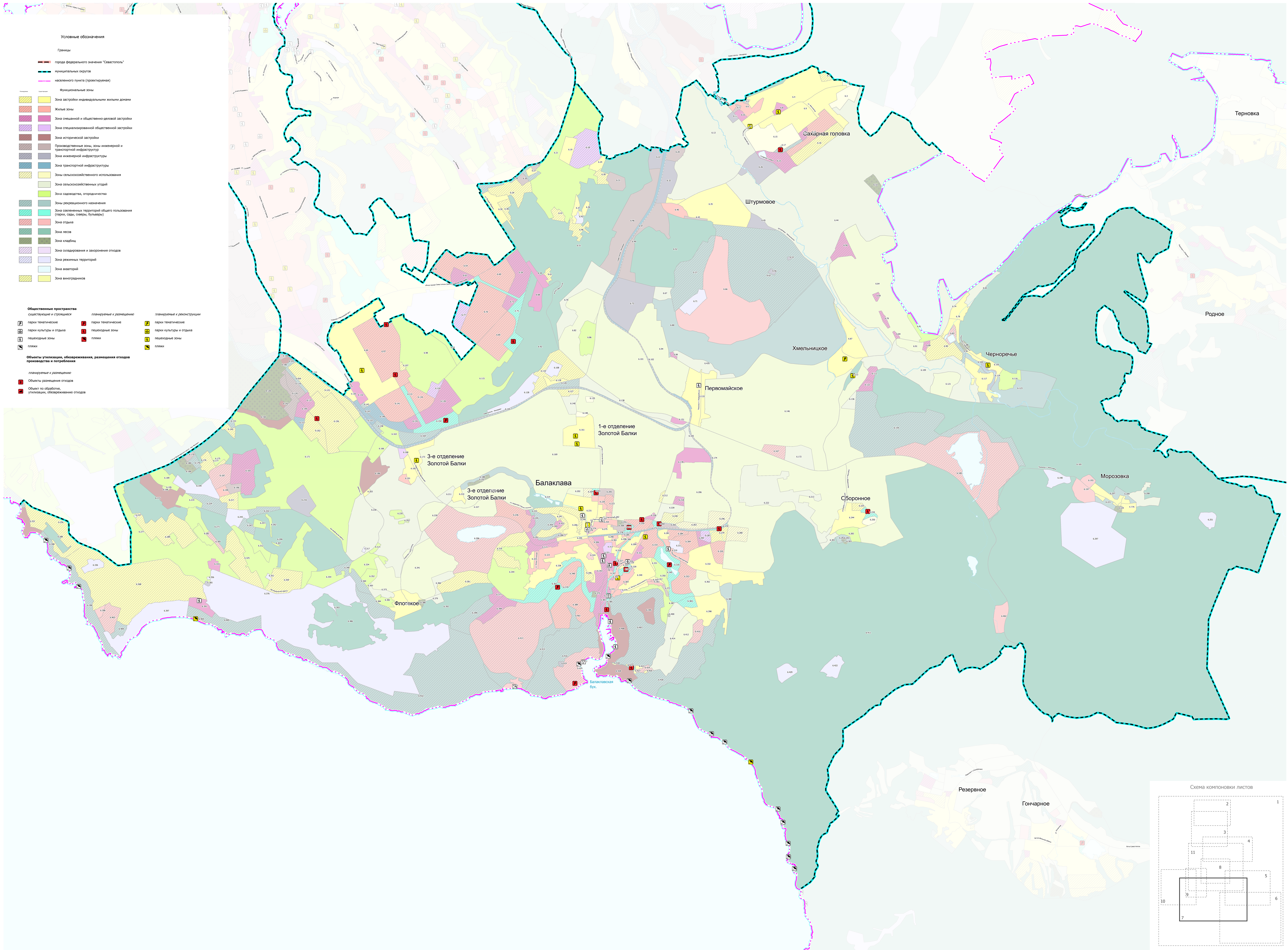
Объекты утилизации, обезвреживания, размещения отходов производства и потребления

планируемые и реконструируемые
Объекты размещения отходов
Объекты по обработке, утилизации, обезвреживанию отходов

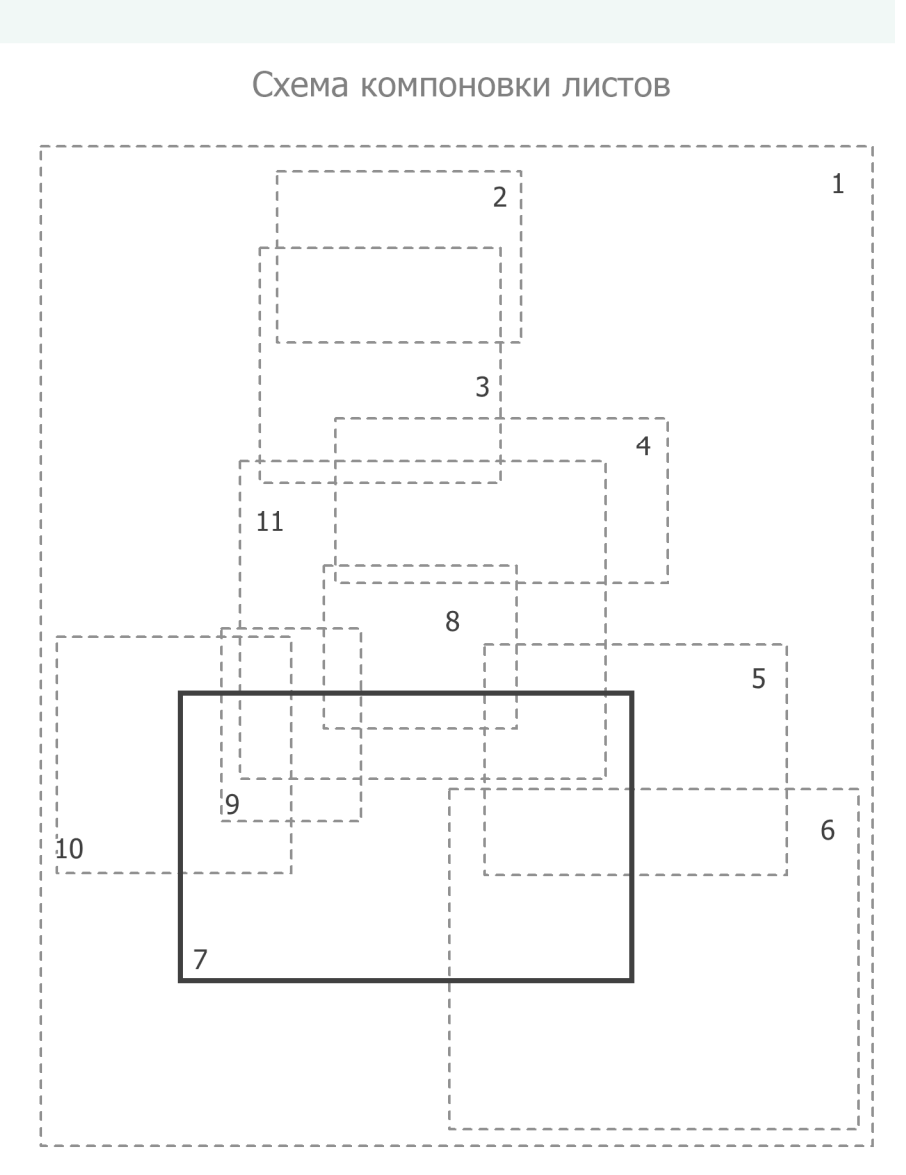


Лист № 0001	Лист № 0002	Лист № 0003	Лист № 0004	Лист № 0005	Лист № 0006
-------------	-------------	-------------	-------------	-------------	-------------

КАРТА ПЛАНИРУЕМОГО РАЗМЕЩЕНИЯ ОБЪЕКТОВ РЕГИОНАЛЬНОГО ЗНАЧЕНИЯ.
 ОБЪЕКТЫ БЛАГОУСТРОЙСТВА ОБЩЕСТВЕННЫХ ПРОСТРАНСТВ, ОБЪЕКТЫ УТИЛИЗАЦИИ, ОБЕЗВРЕЖИВАНИЯ, РАЗМЕЩЕНИЯ ОТХОДОВ ПРОИЗВОДСТВА И ПОТРЕБЛЕНИЯ

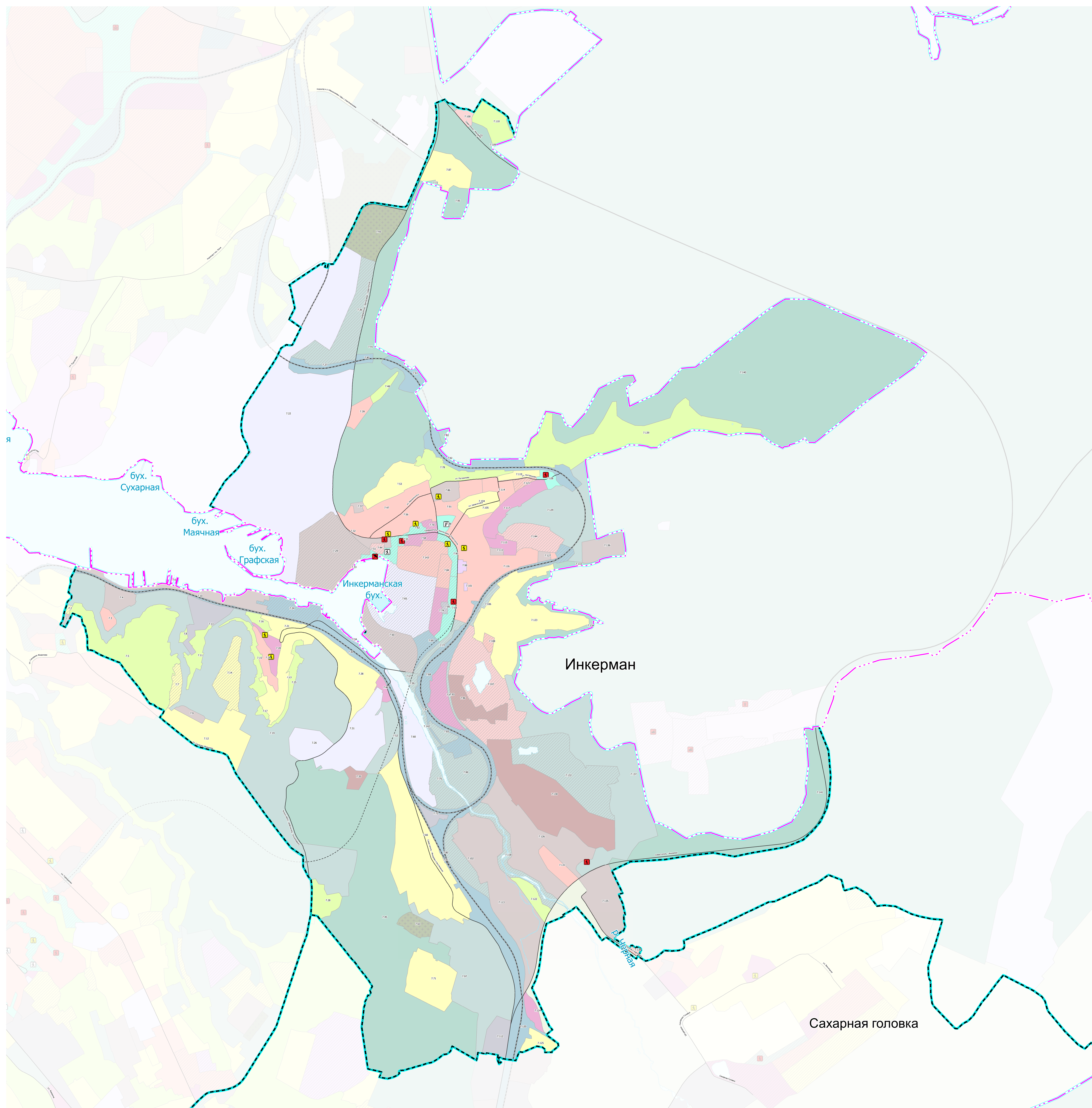


- Условные обозначения**
- Границы**
- Город федерального значения "Севастополь"
 - Муниципальных округов
 - Навигационного пункта (проектируемая)
- Функциональные зоны**
- Зона застройки индивидуальными жилыми домами
 - Жилые зоны
 - Зона смешанной и общественно-деловой застройки
 - Зона специализированной общественной застройки
 - Зона исторической застройки
 - Производственные зоны, зоны инженерной и транспортной инфраструктуры
 - Зона инженерной инфраструктуры
 - Зона транспортной инфраструктуры
 - Зона сельскохозяйственного использования
 - Зона сельскохозяйственных угодий
 - Зона садоводства, огородничества
 - Зоны рекреационного назначения
 - Зона озелененных территорий общего пользования (парки, скверы, бульвары)
 - Зона отдыха
 - Зона лесов
 - Зона кладбищ
 - Зона складирования и захоронения отходов
 - Зона рекреационных территорий
 - Зона автостоянок
 - Зона виноградарства
- Общественные пространства**
- | | | |
|---------------------------|-------------------------------|-----------------------------|
| существующие и строящиеся | планируемые и разрабатываемые | планируемые к реконструкции |
| парки тематические | парки тематические | парки тематические |
| парки культуры и отдыха | ландшафтные зоны | парки культуры и отдыха |
| ландшафтные зоны | плотки | ландшафтные зоны |
| плотки | | плотки |
- Объекты утилизации, обезвреживания, размещения отходов производства и потребления**
- | |
|---|
| планируемые и разрабатываемые |
| Объекты размещения отходов |
| Объект по обработке, утилизации, обезвреживанию отходов |



Лист № 11
 Дата и дата
 Объем, лист №

КАРТА ПЛАНИРУЕМОГО РАЗМЕЩЕНИЯ ОБЪЕКТОВ РЕГИОНАЛЬНОГО ЗНАЧЕНИЯ.
 ОБЪЕКТЫ БЛАГОУСТРОЙСТВА ОБЩЕСТВЕННЫХ ПРОСТРАНСТВ, ОБЪЕКТЫ УТИЛИЗАЦИИ, ОБЕЗВРЕЖИВАНИЯ, РАЗМЕЩЕНИЯ ОТХОДОВ ПРОИЗВОДСТВА И ПОТРЕБЛЕНИЯ



Условные обозначения

Границы

- граница федерального значения "Севастополь"
- муниципальных органов
- населенного пункта (проектируемая)

Функциональные зоны

- Зона застройки индивидуальных жилых домов
- Жилые зоны
- Зона смешанной и общественной застройки
- Зона специализированной общественной застройки
- Зона исторической застройки
- Производственные зоны, зоны инженерной и транспортной инфраструктуры
- Зона инженерной инфраструктуры
- Зона транспортной инфраструктуры
- Зоны сельскохозяйственного использования
- Зона сельскохозяйственных угодий
- Зона садоводства, огородничества
- Зоны рекреационного назначения
- Зона озелененных территорий общего пользования (парки, сады, скверы, бульвары)
- Зона отдыха
- Зона лесов
- Зона складов
- Зона складирования и захоронения отходов
- Зона рекультивации территорий
- Зона автотрасс
- Зона аэродромов

Общественные пространства существующие и строящиеся

- парки тематические
- парки культуры и отдыха
- пешеходные зоны
- площи

планируемые и разрабатываемые

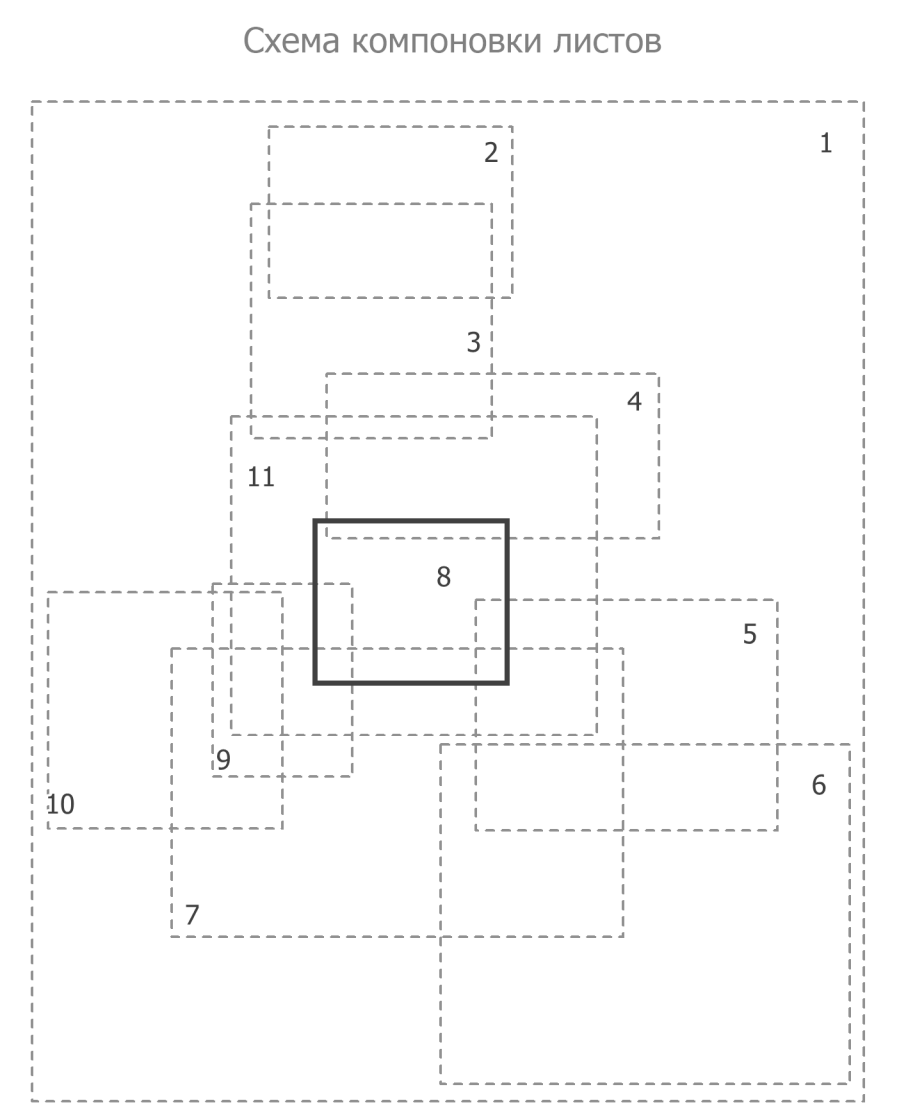
- парки тематические
- пешеходные зоны
- площи

планируемые и реконструируемые

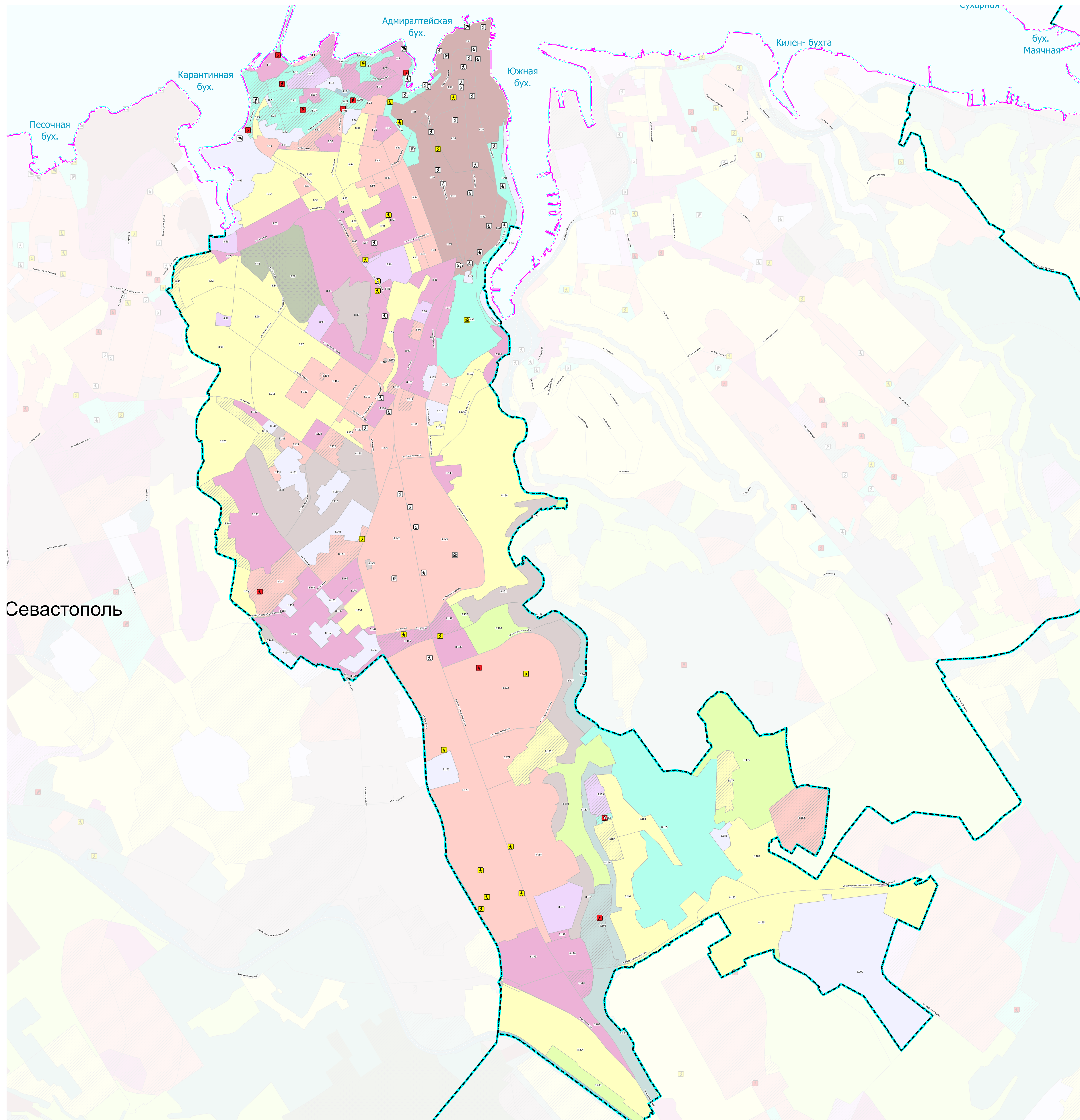
- парки тематические
- парки культуры и отдыха
- пешеходные зоны
- площи

Объекты утилизации, обезвреживания, размещения отходов производства и потребления

- планируемые и разрабатываемые
- Объекты размещения отходов
- Объекты по обращению, утилизации, обезвреживанию отходов



КАРТА ПЛАНИРУЕМОГО РАЗМЕЩЕНИЯ ОБЪЕКТОВ РЕГИОНАЛЬНОГО ЗНАЧЕНИЯ.
 ОБЪЕКТЫ БЛАГОУСТРОЙСТВА ОБЩЕСТВЕННЫХ ПРОСТРАНСТВ, ОБЪЕКТЫ УТИЛИЗАЦИИ, ОБЕЗВРЕЖИВАНИЯ, РАЗМЕЩЕНИЯ ОТХОДОВ ПРОИЗВОДСТВА И ПОТРЕБЛЕНИЯ



Условные обозначения

Границы

- Города федерального значения "Севастополь"
- муниципальных округов
- населенного пункта (проектируемая)
- Функциональные зоны

Зоны

- Зона застройки индивидуальными жилыми домами
- Жилые зоны
- Зона смешанной и общественно-деловой застройки
- Зона специализированной общественной застройки
- Зона исторической застройки
- Производственные зоны, зоны инженерной и транспортной инфраструктуры
- Зона инженерной инфраструктуры
- Зона транспортной инфраструктуры
- Зоны сельскохозяйственного использования
- Зоны сельскохозяйственных угодий
- Зоны садоводства, огородничества
- Зоны рекреационного назначения
- Зоны озелененных территорий общего пользования (парки, скверы, бульвары)
- Зоны отдыха
- Зоны лесов
- Зоны клубов
- Зоны складирования и захоронения отходов
- Зоны рекреационных территорий
- Зоны автостоянок
- Зоны виноградарства

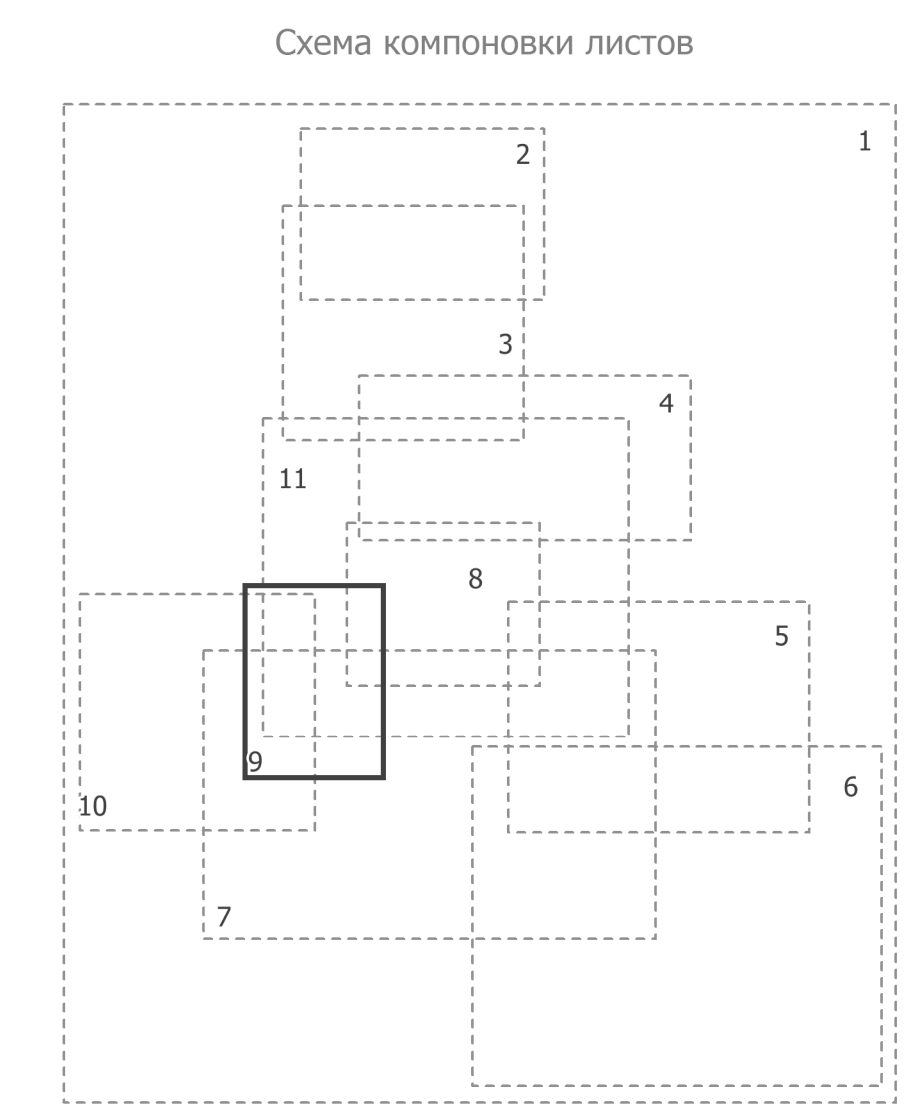
Общественные пространства

объекты размещения	планируемые с размещением	планируемые и реконструкция
парки тематические	парки тематические	парки тематические
парки культуры и отдыха	пешеходные зоны	парки культуры и отдыха
пешеходные зоны	площади	пешеходные зоны
площади		площади

Объекты утилизации, обезвреживания, размещения отходов производства и потребления

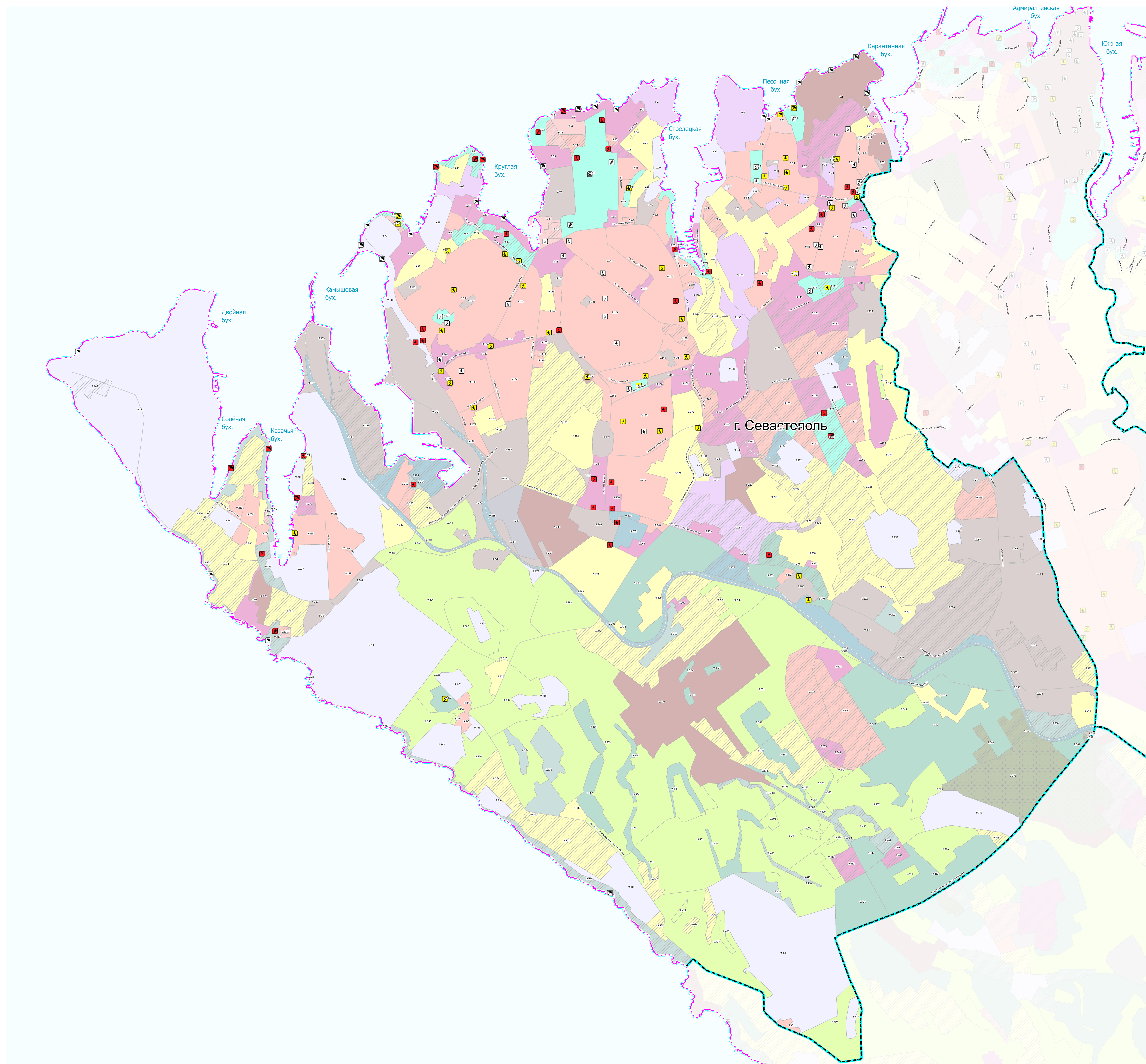
планируемые с размещением

- Объекты размещения отходов
- Объекты по обработке, утилизации, обезвреживанию отходов



Лист № 09
 Дата: 12.01.2024
 Взам. № 10
 9

КАРТА ПЛАНИРУЕМОГО РАЗМЕЩЕНИЯ ОБЪЕКТОВ РЕГИОНАЛЬНОГО ЗНАЧЕНИЯ.
 ОБЪЕКТЫ БЛАГОУСТРОЙСТВА ОБЩЕСТВЕННЫХ ПРОСТРАНСТВ, ОБЪЕКТЫ УТИЛИЗАЦИИ, ОБЕЗВРЕЖИВАНИЯ, РАЗМЕЩЕНИЯ ОТХОДОВ ПРОИЗВОДСТВА И ПОТРЕБЛЕНИЯ



Условные обозначения

Границы

- Город федерального значения "Севастополь"
- Муниципальный округ
- населенного пункта (проектируемый)

Функциональные зоны

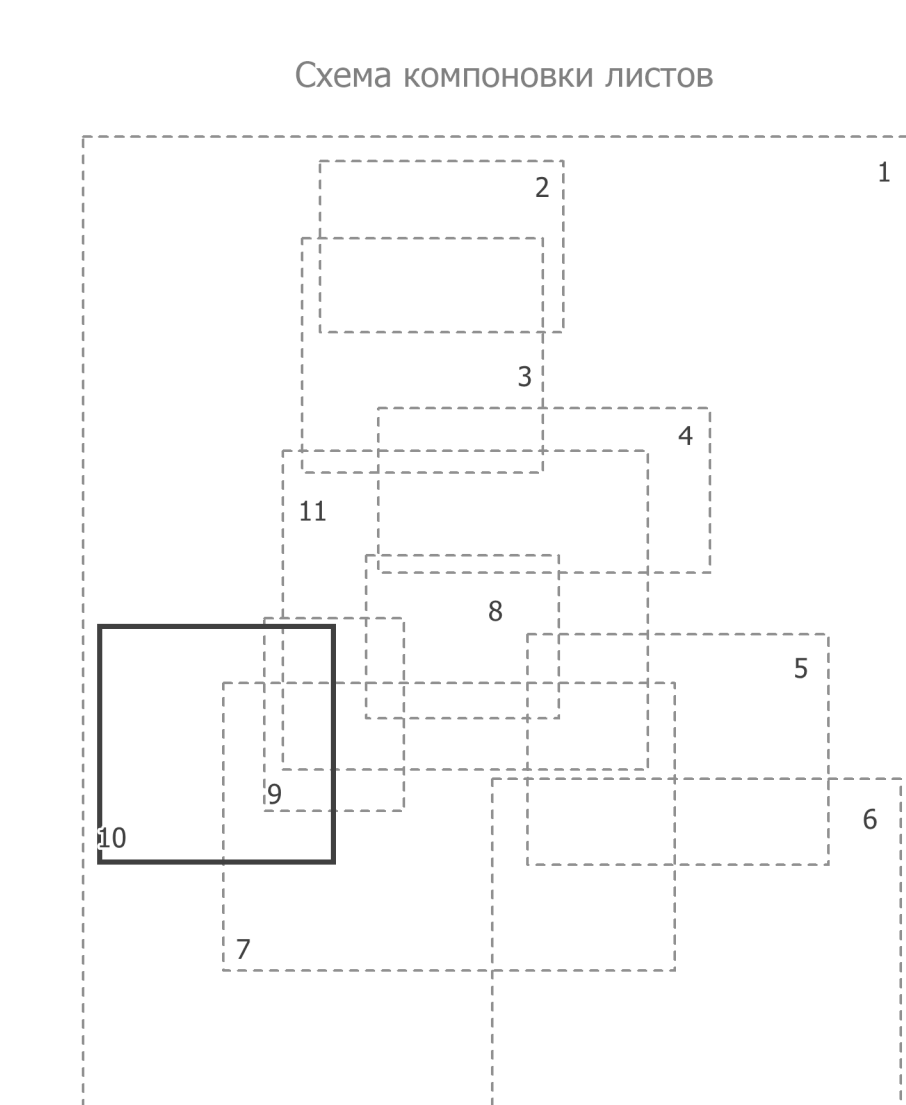
- Зона застройки индивидуальных жилых домов
- Жилые зоны
- Зона смешанной и общественно-деловой застройки
- Зона специализированной общественной застройки
- Зона исторической застройки
- Производственные зоны, зоны инженерной и транспортной инфраструктуры
- Зона инженерной инфраструктуры
- Зона транспортной инфраструктуры
- Зоны сельскохозяйственного использования
- Зоны сельскохозяйственных угодий
- Зоны садоводств, огородничества
- Зоны рекреационного назначения
- Зоны озелененных территорий общего пользования (парки, скверы, бульвары)
- Зоны отдыха
- Зоны лесов
- Зоны кладбищ
- Зоны складирования и захоронения отходов
- Зоны рекреационных территорий
- Зоны аэропортов
- Зоны виноградников

Общественные пространства

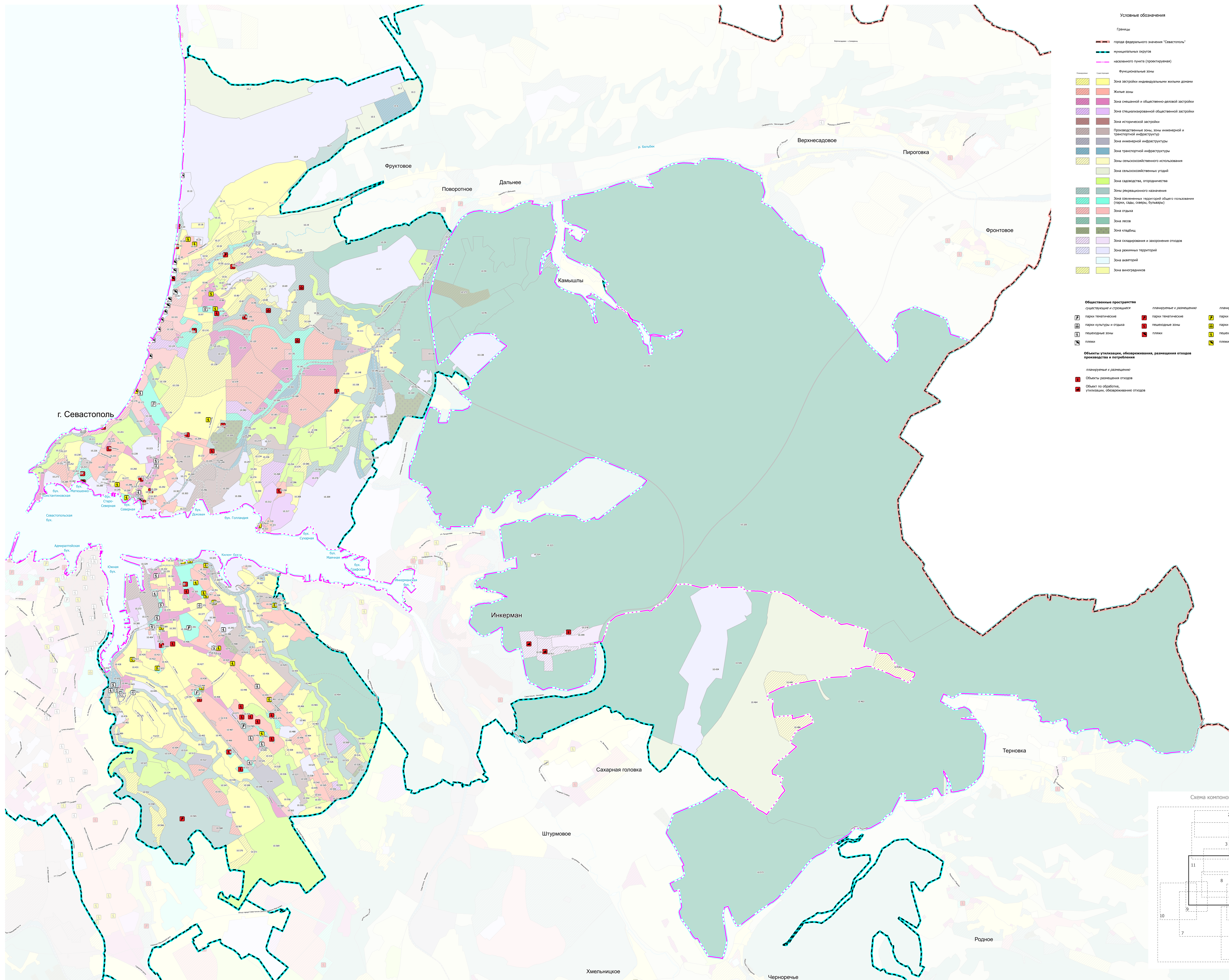
существующие и строящиеся	планируемые к размещению	планируемые к реконструкции
парки тематические	парки тематические	парки тематические
парки культуры и отдыха	пешеходные зоны	парки культуры и отдыха
пешеходные зоны	пляжи	пляжные зоны
пляжи		пляжи

Объекты утилизации, обезвреживания, размещения отходов производства и потребления

планируемые к размещению	Объект по обработке, утилизации, обезвреживанию отходов



КАРТА ПЛАНИРУЕМОГО РАЗМЕЩЕНИЯ ОБЪЕКТОВ РЕГИОНАЛЬНОГО ЗНАЧЕНИЯ.
 ОБЪЕКТЫ БЛАГОУСТРОЙСТВА ОБЩЕСТВЕННЫХ ПРОСТРАНСТВ, ОБЪЕКТЫ УТИЛИЗАЦИИ, ОБЕЗВРЕЖИВАНИЯ, РАЗМЕЩЕНИЯ ОТХОДОВ ПРОИЗВОДСТВА И ПОТРЕБЛЕНИЯ



Условные обозначения

Границы

- Город федерального значения "Севастополь"
- Муниципальный округ
- Населенный пункт (проектируемый)

Функциональные зоны

- Зона застройки индивидуальными жилыми домами
- Жилые зоны
- Зона смешанной и общественно-деловой застройки
- Зона специализированной общественной застройки
- Зона исторической застройки
- Промышленные зоны, зоны инженерной и транспортной инфраструктуры
- Зона инженерной инфраструктуры
- Зона транспортной инфраструктуры
- Зона сельскохозяйственного использования
- Зона орошения, оградничества
- Зоны рекреационного назначения
- Зона озеленения территории общего пользования (парки, скверы, бульвары)
- Зона отдыха
- Зона лесов
- Зона кладбищ
- Зона складирования и захоронения отходов
- Зона рекреационной территории
- Зона автостоянок
- Зона виноградарства

Общественные пространства

существующие и строящиеся

- 7 парки тематические
- 8 парки культуры и отдыха
- 9 пешеходные зоны
- 10 площадки

планируемые и реконструируемые

- 7 парки тематические
- 8 парки культуры и отдыха
- 9 пешеходные зоны
- 10 площадки

Объекты утилизации, обезвреживания, размещения отходов производства и потребления

- 11 объекты размещения отходов
- 12 объекты по обработке, утилизации, обезвреживанию отходов

