



ООО «ПРОЕКТНЫЙ ИНСТИТУТ «ГЕОПЛАН»

СВИДЕТЕЛЬСТВО № 1487 ОТ 28.04.2015 В РЕЕСТРЕ ЧЛЕНОВ СРО
АССОЦИАЦИЯ «ОБЪЕДИНЕНИЕ ГРАДОСТРОИТЕЛЬНОГО ПЛАНИРОВАНИЯ И ПРОЕКТИРОВАНИЯ»

Заказчик: ГКУ г. Севастополя «Единая дирекция капитального строительства»

Шифр проекта: 120.1/16-ПИР/2018

ВНЕСЕНИЕ ИЗМЕНЕНИЙ В ПРОЕКТ МЕЖЕВАНИЯ ТЕРРИТОРИИ ЛИНЕЙНОГО ОБЪЕКТА «СОЗДАНИЕ ЯХТЕННОЙ МАРИНЫ, Г. СЕВАСТОПОЛЬ»

ТОМ 1. ОСНОВНАЯ (УТВЕРЖДАЕМАЯ) ЧАСТЬ ПРОЕКТА МЕЖЕВАНИЯ ТЕРРИТОРИИ

РАЗДЕЛ 1 «ПРОЕКТ МЕЖЕВАНИЯ ТЕРРИТОРИИ. ГРАФИЧЕСКАЯ ЧАСТЬ»

РАЗДЕЛ 2 «ПРОЕКТ МЕЖЕВАНИЯ ТЕРРИТОРИИ. ТЕКСТОВАЯ ЧАСТЬ»

Директор



Колосов С.И.

ООО «Проектный институт «Геоплан»
295014, Российская Федерация,
Республика Крым, г. Симферополь,
Евпаторийское шоссе, 8, офис 300

+7 (916) 99-777-99

mail@mycrg.ru

mycrg.ru

ВНЕСЕНИЕ ИЗМЕНЕНИЙ В ПРОЕКТ МЕЖЕВАНИЯ ТЕРРИТОРИИ ЛИНЕЙНОГО ОБЪЕКТА «СОЗДАНИЕ ЯХТЕННОЙ МАРИНЫ, Г. СЕВАСТОПОЛЬ»

ТОМ 1. ОСНОВНАЯ (УТВЕРЖДАЕМАЯ) ЧАСТЬ ПРОЕКТА МЕЖЕВАНИЯ ТЕРРИТОРИИ

РАЗДЕЛ 1 «ПРОЕКТ МЕЖЕВАНИЯ ТЕРРИТОРИИ. ГРАФИЧЕСКАЯ ЧАСТЬ»

РАЗДЕЛ 2 «ПРОЕКТ МЕЖЕВАНИЯ ТЕРРИТОРИИ. ТЕКСТОВАЯ ЧАСТЬ»

Заказчик: ГКУ г. Севастополя «Единая дирекция капитального строительства»

Исполнитель: ООО «Проектный институт «ГЕОПЛАН»

Шифр проекта: 120.1/16-ПИР/2018

СИМФЕРОПОЛЬ

2023 г.

СОСТАВ ДОКУМЕНТАЦИИ ПО ПЛАНИРОВКЕ ТЕРРИТОРИИ

ПРОЕКТ МЕЖЕВАНИЯ ТЕРРИТОРИИ	
Основная часть	
Раздел 1. «Проект межевания территории. Графическая часть»	Том 1
Раздел 2. «Проект межевания территории. Текстовая часть»	
Материалы по обоснованию	
Раздел 3. «Материалы по обоснованию проекта межевания территории. Графическая часть»	Том 2
Раздел 4. «Материалы по обоснованию проекта межевания территории. Пояснительная записка»	

СОСТАВ ИСПОЛНИТЕЛЕЙ

Должность	Фамилия И.О.
Заместитель директора по производству, начальник отдела землеустроительных и кадастровых работ	Майер В.Н.
Кадастровый инженер	Ставцева Е.С.
Инженер	Умеров И.А.

Оглавление Тома 1

РАЗДЕЛ 1. «ПРОЕКТ МЕЖЕВАНИЯ ТЕРРИТОРИИ. ГРАФИЧЕСКАЯ ЧАСТЬ»

Лист 1. Чертеж межевания территории.....	5
2. Проект межевания территории.....	20
3. Перечень и сведения о площади образуемых земельных участков, в том числе возможные способы их образования. Перечень и сведения о площади образуемых земельных участков, которые будут отнесены к территориям общего пользования. Вид разрешенного использования образуемых земельных участков в соответствии с проектом планировки территории.....	36
4. Перечень и сведения о площади земельных участков, в отношении которых предполагается резервирование и (или) изъятие для государственных или муниципальных нужд.....	51
5. Перечень существующих земельных участков, на которых линейный объект может быть размещен на условиях сервитута, публичного сервитута.....	54
6. Перечень координат поворотных точек границ образуемых и изменяемых земельных участков.....	55
7. Перечень координат поворотных точек границ земельных участков, в отношении которых предполагается изъятие для государственных и муниципальных нужд.....	67
8. Перечень координат поворотных точек границ разработки внесения изменений в «Проект межевания территории линейного объекта «Создание яхтенной марины, г. Севастополь»	69

РАЗДЕЛ 1. «ПРОЕКТ МЕЖЕВАНИЯ ТЕРРИТОРИИ.
ГРАФИЧЕСКАЯ ЧАСТЬ»

Лист 1. Чертеж межевания территории

ВНЕСЕНИЕ ИЗМЕНЕНИЙ В ПРОЕКТ МЕЖЕВАНИЯ ТЕРРИТОРИИ ЛИНЕЙНОГО ОБЪЕКТА «СОЗДАНИЕ ЯХТЕННОЙ МАРИНЫ, Г. СЕВАСТОПОЛЬ»

Чертеж межевания территории

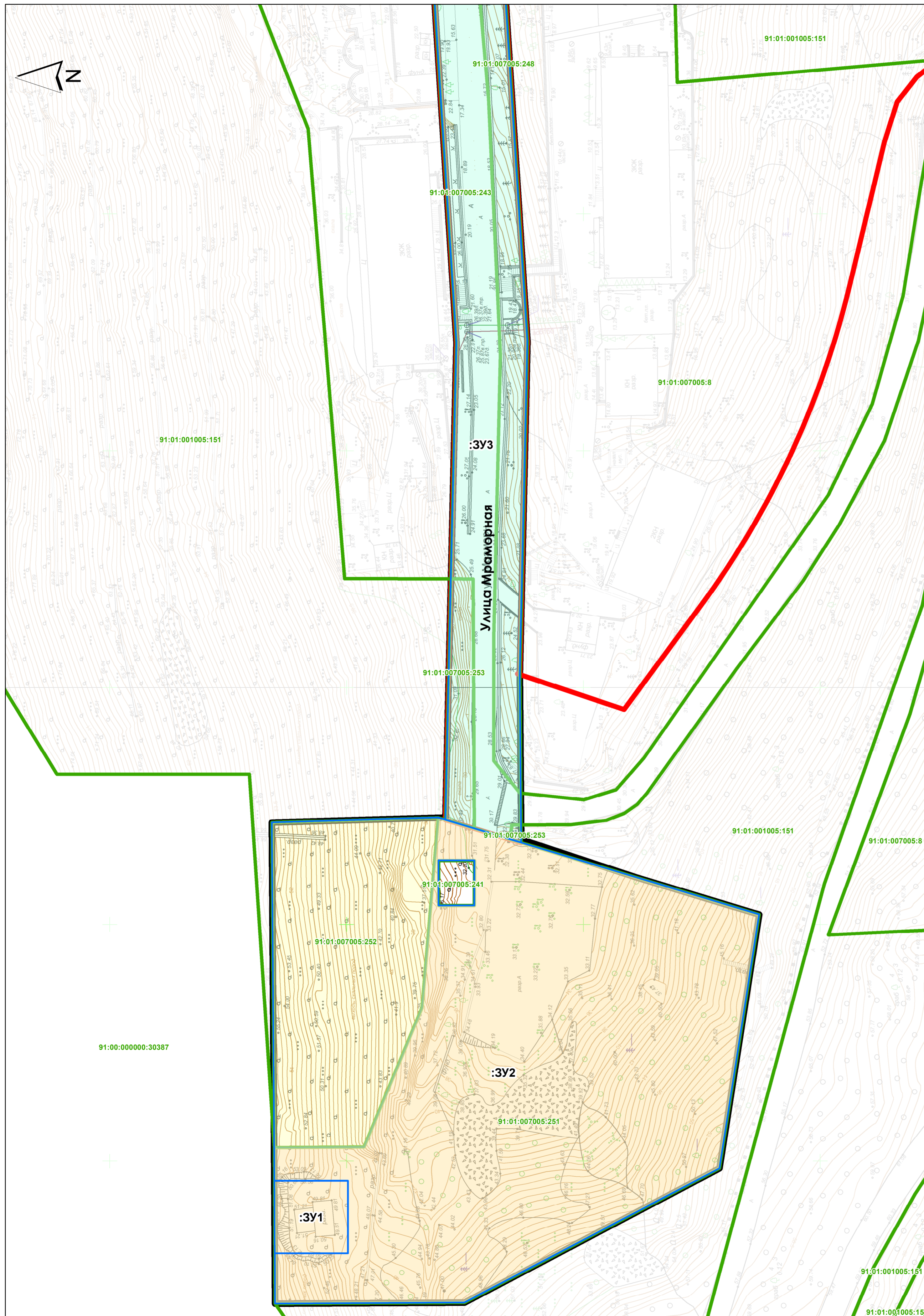
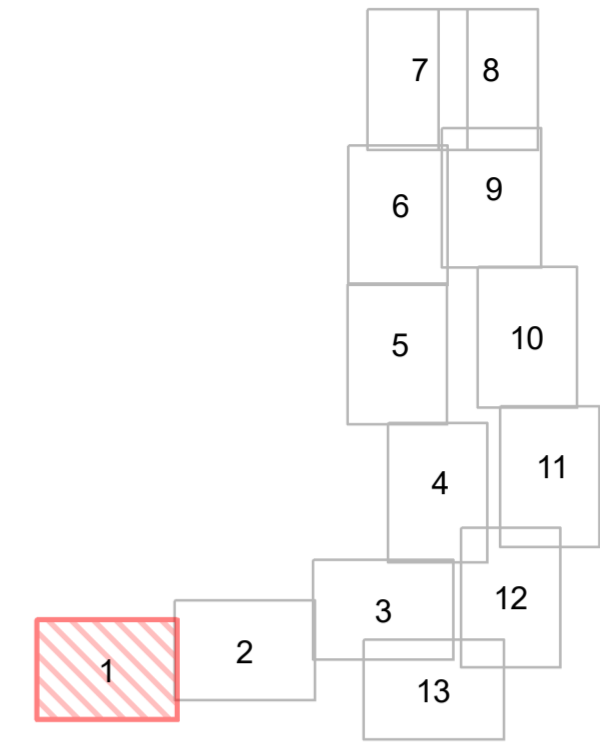

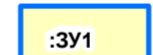








СХЕМА РАСПОЛОЖЕНИЯ ЛИСТОВ



УСЛОВНЫЕ ОБОЗНАЧЕНИЯ:

-  Границы территории, в отношении которой осуществляется подготовка проекта межевания
-  Действующие красные линии, границы существующих элементов планировочной структуры
-  Границы образуемых земельных участков с указанием условных номеров
-  Границы образуемых земельных участков, которые будут отнесены к территориям общего пользования, с указанием условных номеров
-  Границы изменяемых земельных участков с указанием кадастровых номеров
-  Границы существующих земельных участков, в отношении которых принято Распоряжение Правительства Севастополя об изъятии для государственных нужд, с указанием кадастровых номеров
-  Границы существующих земельных участков с указанием кадастровых номеров

Примечания:
 1. Линии отступа от красных линий в целях определения мест допустимого размещения зданий, строений, сооружений установлены с учетом особенностей застройки достопримечательного места и совпадают с красными линиями.

ВНЕСЕНИЕ ИЗМЕНЕНИЙ В ПРОЕКТ МЕЖЕВАНИЯ ТЕРРИТОРИИ ЛИНЕЙНОГО ОБЪЕКТА «СОЗДАНИЕ ЯХТЕННОЙ МАРИНЫ, Г. СЕВАСТОПОЛЬ»				Шифр объекта: 120.1/16-ПИР/2018		
				Лист	Листов	Масштаб
Должность	Фамилия	Подпись	Раздел 1 "Проект планировки территории. Графическая часть"	1.1	3	1:500
Руководитель проекта	Овчинников С.Н.					
Разработал	Умеров И.А.					
Чертеж межевания территории				ООО "Проектный институт "Геоплан"		
				 CONSULTING GROUP г. Симферополь		

ВНЕСЕНИЕ ИЗМЕНЕНИЙ В ПРОЕКТ МЕЖЕВАНИЯ ТЕРРИТОРИИ ЛИНЕЙНОГО ОБЪЕКТА «СОЗДАНИЕ ЯХТЕННОЙ МАРИНЫ, Г. СЕВАСТОПОЛЬ»

Чертеж межевания территории

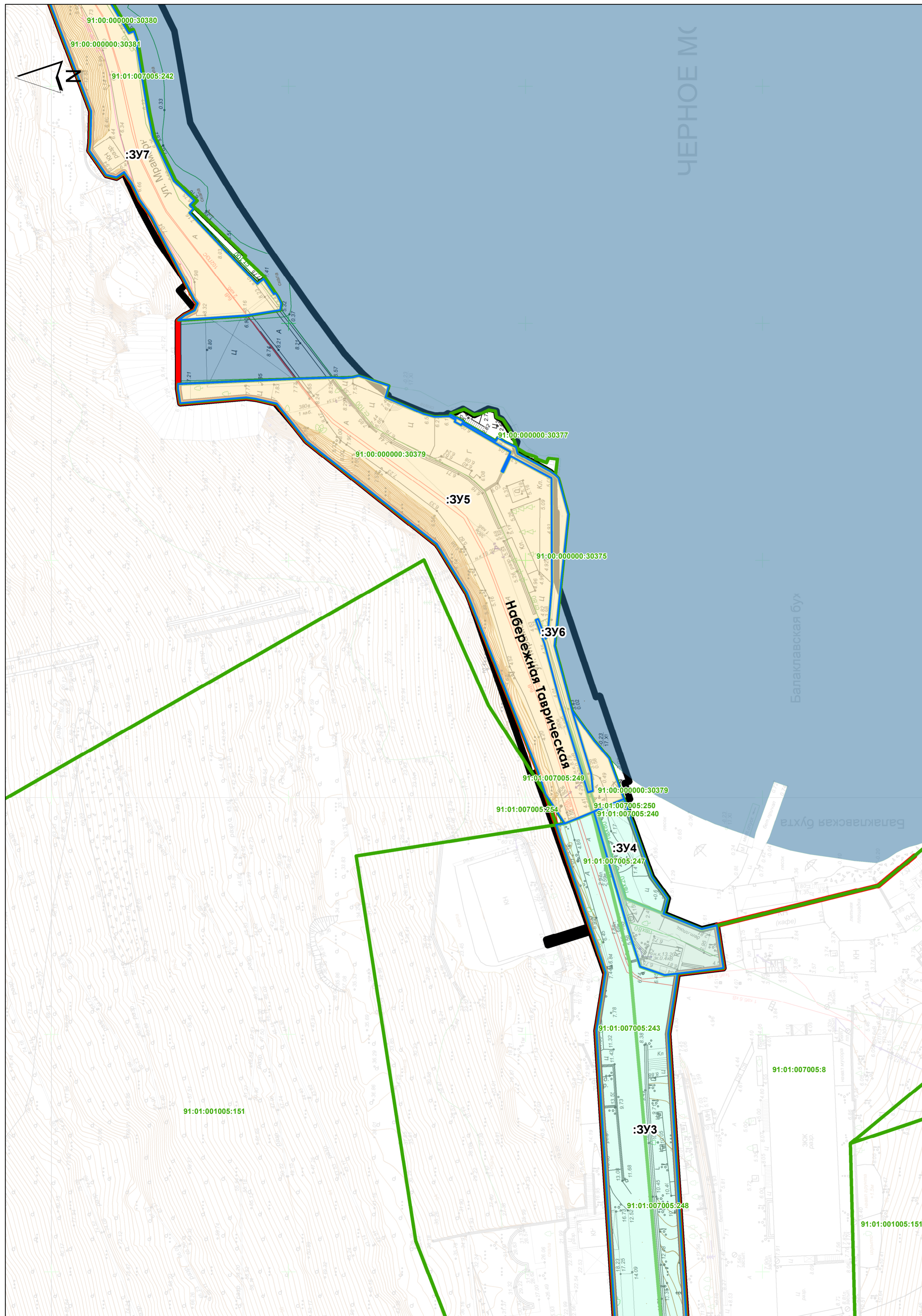
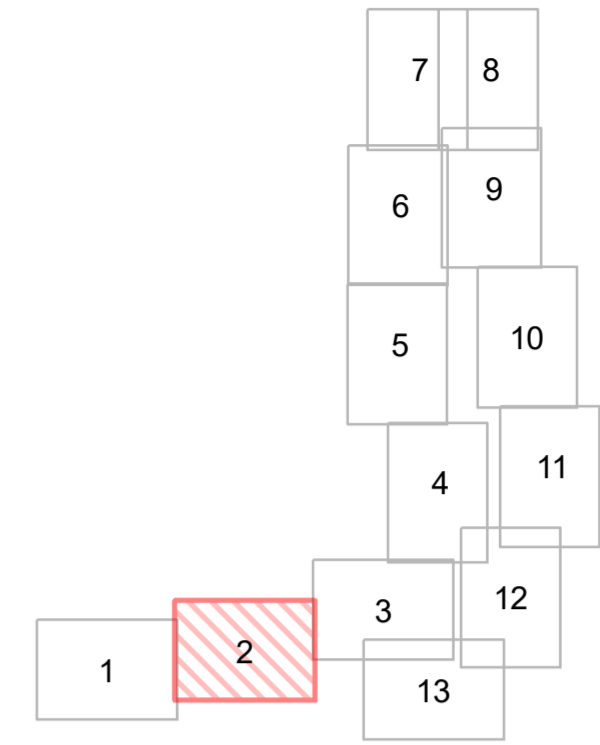










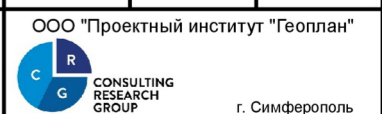

СХЕМА РАСПОЛОЖЕНИЯ ЛИСТОВ



УСЛОВНЫЕ ОБОЗНАЧЕНИЯ:

-  Границы территории, в отношении которой осуществляется подготовка проекта межевания
-  Действующие красные линии, границы существующих элементов планировочной структуры
-  Границы образуемых земельных участков с указанием условных номеров
-  Границы образуемых земельных участков, которые будут отнесены к территориям общего пользования, с указанием условных номеров
-  Границы изменяемых земельных участков с указанием кадастровых номеров
-  Границы существующих земельных участков, в отношении которых принято Распоряжение Правительства Севастополя об изъятии для государственных нужд, с указанием кадастровых номеров
-  Границы существующих земельных участков с указанием кадастровых номеров

Примечания:
1. Линии отступа от красных линий в целях определения мест допустимого размещения зданий, строений, сооружений установлены с учетом особенностей застройки достопримечательного места и совпадают с красными линиями.

ВНЕСЕНИЕ ИЗМЕНЕНИЙ В ПРОЕКТ МЕЖЕВАНИЯ ТЕРРИТОРИИ ЛИНЕЙНОГО ОБЪЕКТА «СОЗДАНИЕ ЯХТЕННОЙ МАРИНЫ, Г. СЕВАСТОПОЛЬ»				Шифр объекта: 120.1/16-ПИР/2018		
				Лист	Листов	Масштаб
Должность	Фамилия	Подпись	Раздел 1 "Проект планировки территории. Графическая часть"	1,2	3	1:500
Руководитель проекта	Овчинников С.Н.		Чертеж межевания территории	 ООО "Проектный институт "Геоплан" CONSULTING GROUP г. Симферополь		
Разработал	Умеров И.А.					

ВНЕСЕНИЕ ИЗМЕНЕНИЙ В ПРОЕКТ МЕЖЕВАНИЯ ТЕРРИТОРИИ ЛИНЕЙНОГО ОБЪЕКТА «СОЗДАНИЕ ЯХТЕННОЙ МАРИНЫ, Г. СЕВАСТОПОЛЬ»

Чертеж межевания территории

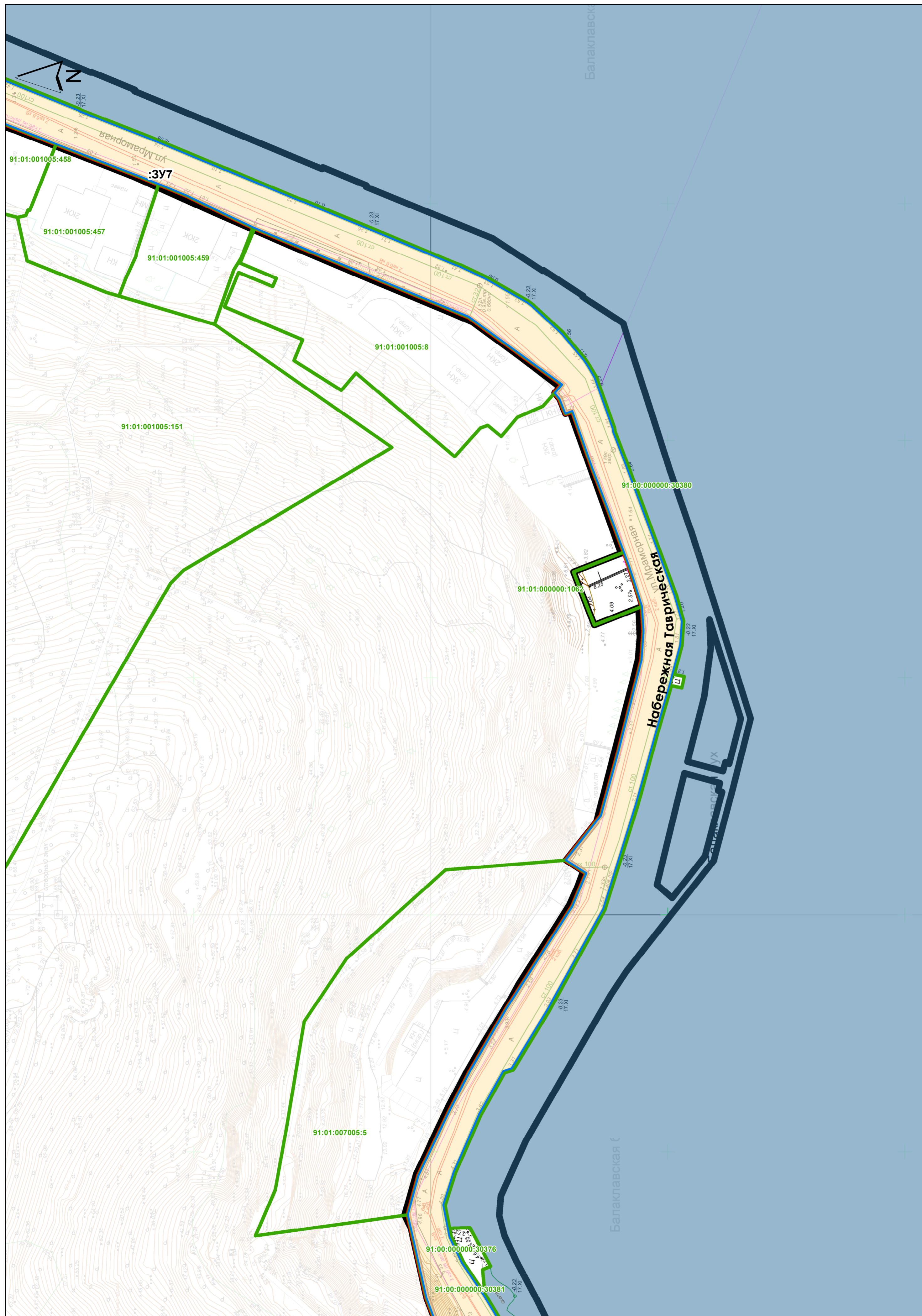
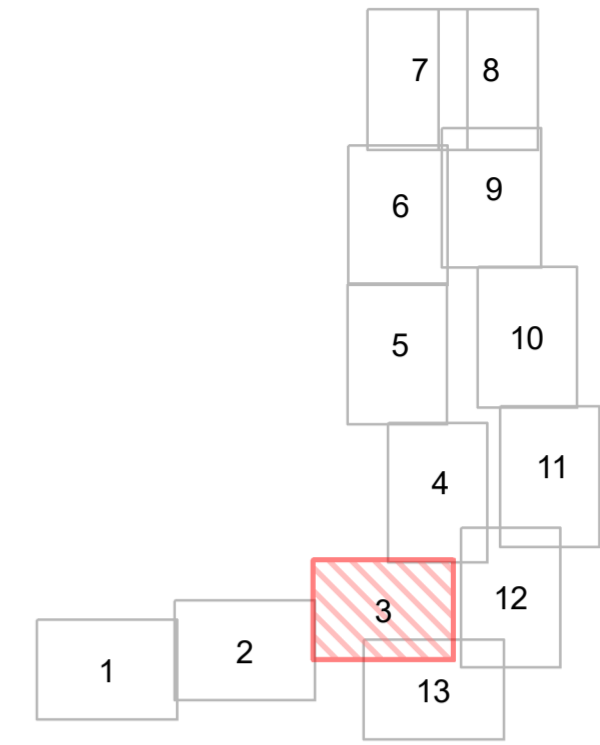












СХЕМА РАСПОЛОЖЕНИЯ ЛИСТОВ



УСЛОВНЫЕ ОБОЗНАЧЕНИЯ:

-  Границы территории, в отношении которой осуществляется подготовка проекта межевания
-  Действующие красные линии, границы существующих элементов планировочной структуры
-  Границы образуемых земельных участков с указанием условных номеров
-  Границы образуемых земельных участков, которые будут отнесены к территориям общего пользования, с указанием условных номеров
-  Границы изменяемых земельных участков с указанием кадастровых номеров
-  Границы существующих земельных участков, в отношении которых принято Распоряжение Правительства Севастополя об изъятии для государственных нужд, с указанием кадастровых номеров
-  Границы существующих земельных участков с указанием кадастровых номеров

Примечания:
 1. Линии отступа от красных линий в целях определения мест допустимого размещения зданий, строений, сооружений установлены с учетом особенностей застройки достопримечательного места и совпадают с красными линиями.

ВНЕСЕНИЕ ИЗМЕНЕНИЙ В ПРОЕКТ МЕЖЕВАНИЯ ТЕРРИТОРИИ ЛИНЕЙНОГО ОБЪЕКТА «СОЗДАНИЕ ЯХТЕННОЙ МАРИНЫ, Г. СЕВАСТОПОЛЬ»				Шифр объекта: 120.1/16-ПИР/2018		
				Лист	Листов	Масштаб
Должность	Фамилия	Подпись	Раздел 1 "Проект планировки территории. Графическая часть"	1,3	3	1:500
Руководитель проекта	Овчинников С.Н.					
Разработал	Умеров И.А.					
Чертеж межевания территории				 ООО "Проектный институт "Геоплан" CONSULTING GROUP г. Симферополь		

ВНЕСЕНИЕ ИЗМЕНЕНИЙ В ПРОЕКТ МЕЖЕВАНИЯ ТЕРРИТОРИИ ЛИНЕЙНОГО ОБЪЕКТА «СОЗДАНИЕ ЯХТЕННОЙ МАРИНЫ, Г. СЕВАСТОПОЛЬ»

Чертеж межевания территории

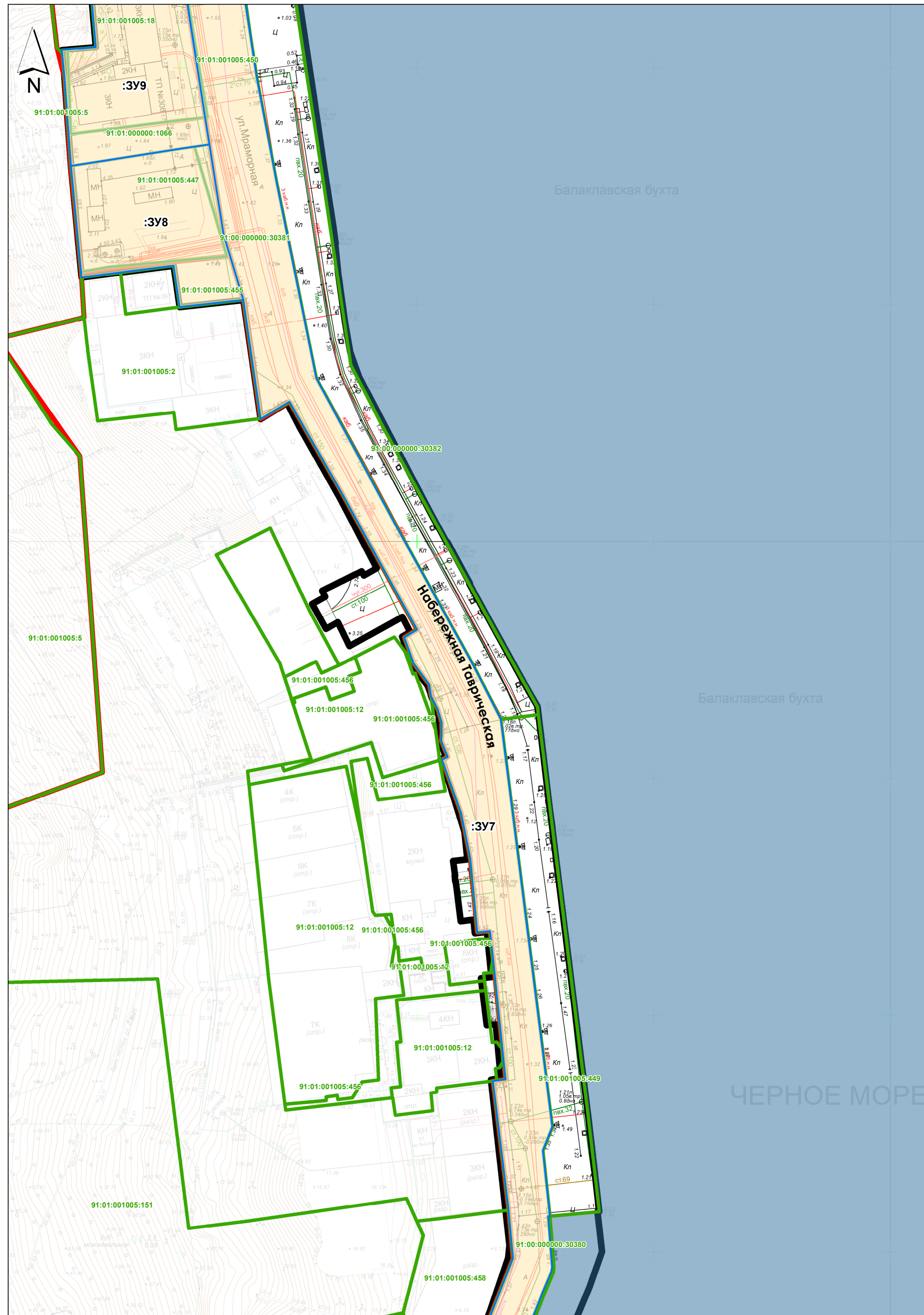
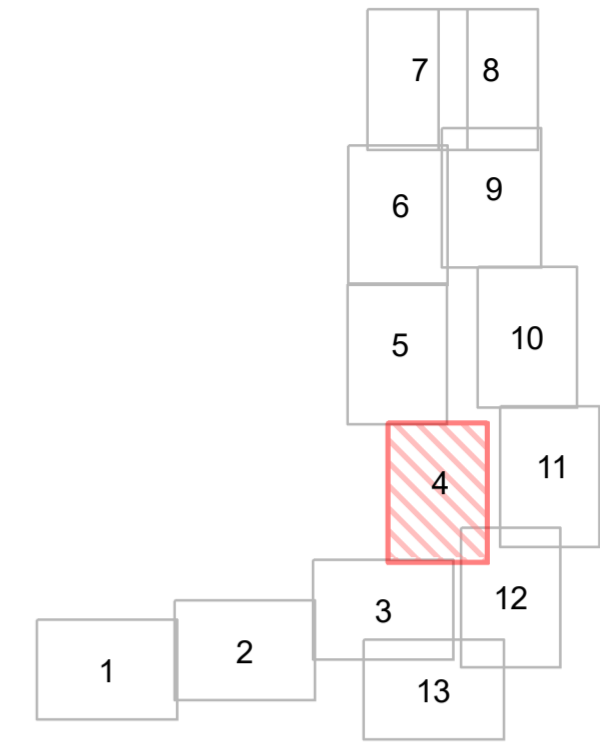


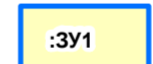









СХЕМА РАСПОЛОЖЕНИЯ ЛИСТОВ



УСЛОВНЫЕ ОБОЗНАЧЕНИЯ:

-  Границы территории, в отношении которой осуществляется подготовка проекта межевания
-  Действующие красные линии, границы существующих элементов планировочной структуры
-  Границы образуемых земельных участков с указанием условных номеров
-  Границы образуемых земельных участков, которые будут отнесены к территориям общего пользования, с указанием условных номеров
-  Границы изменяемых земельных участков с указанием кадастровых номеров
-  Границы существующих земельных участков, в отношении которых принято Распоряжение Правительства Севастополя об изъятии для государственных нужд, с указанием кадастровых номеров
-  Границы существующих земельных участков с указанием кадастровых номеров

Примечания:
 1. Линии отступа от красных линий в целях определения мест допустимого размещения зданий, строений, сооружений установлены с учетом особенностей застройки достопримечательного места и совпадают с красными линиями.

ВНЕСЕНИЕ ИЗМЕНЕНИЙ В ПРОЕКТ МЕЖЕВАНИЯ ТЕРРИТОРИИ ЛИНЕЙНОГО ОБЪЕКТА «СОЗДАНИЕ ЯХТЕННОЙ МАРИНЫ, Г. СЕВАСТОПОЛЬ»				Шифр объекта: 120.1/16-ПИР/2018		
				Лист	Листов	Масштаб
Должность	Фамилия	Подпись	Раздел 1 "Проект планировки территории. Графическая часть"	1.4	3	1:500
Руководитель проекта	Овчинников С.Н.					
Разработал	Умеров И.А.					
Чертеж межевания территории				ООО "Проектный институт "Геоплан"		
				 CONSULTING GROUP г. Симферополь		

ВНЕСЕНИЕ ИЗМЕНЕНИЙ В ПРОЕКТ МЕЖЕВАНИЯ ТЕРРИТОРИИ ЛИНЕЙНОГО ОБЪЕКТА «СОЗДАНИЕ ЯХТЕННОЙ МАРИНЫ, Г. СЕВАСТОПОЛЬ»

Чертеж межевания территории

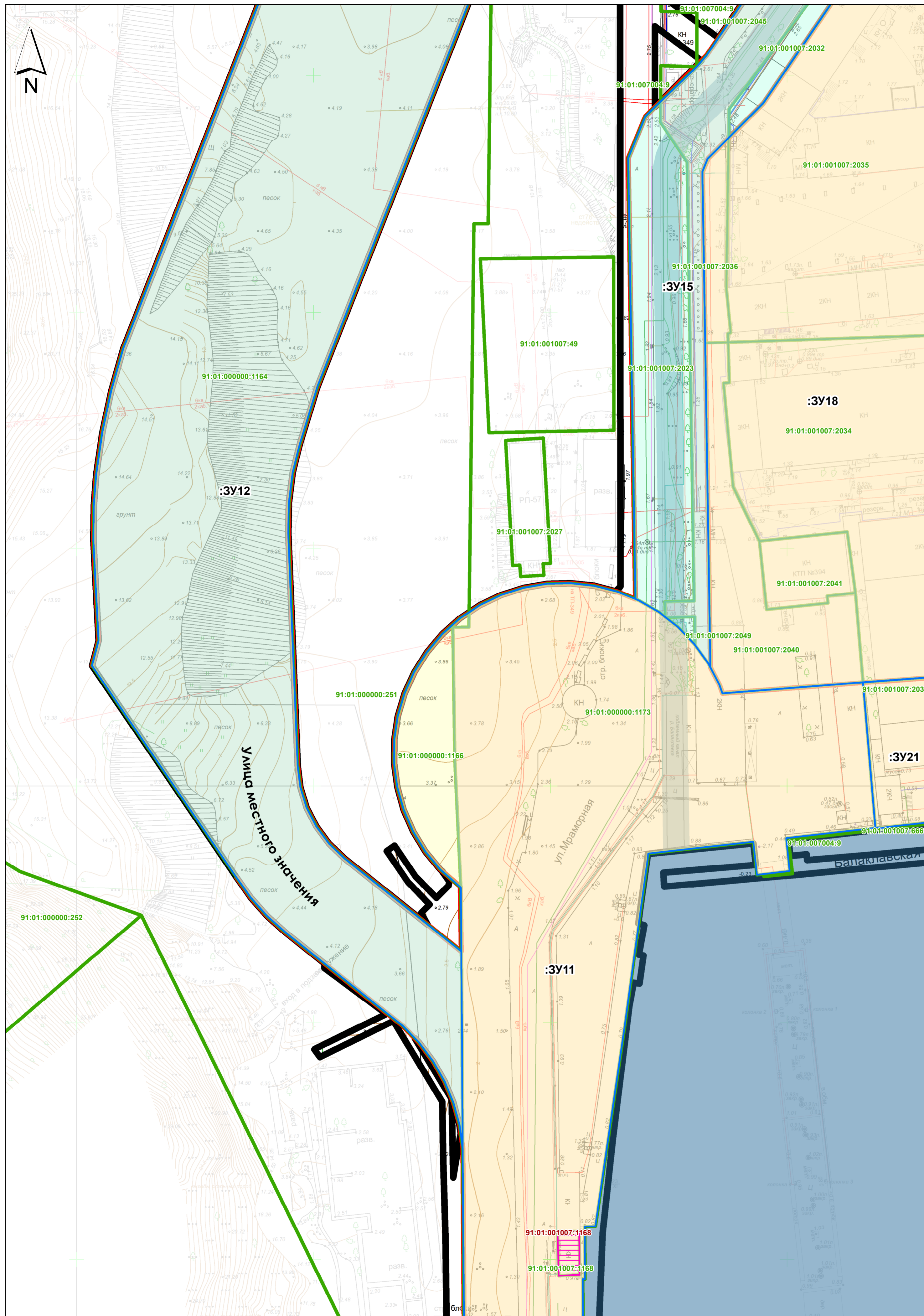
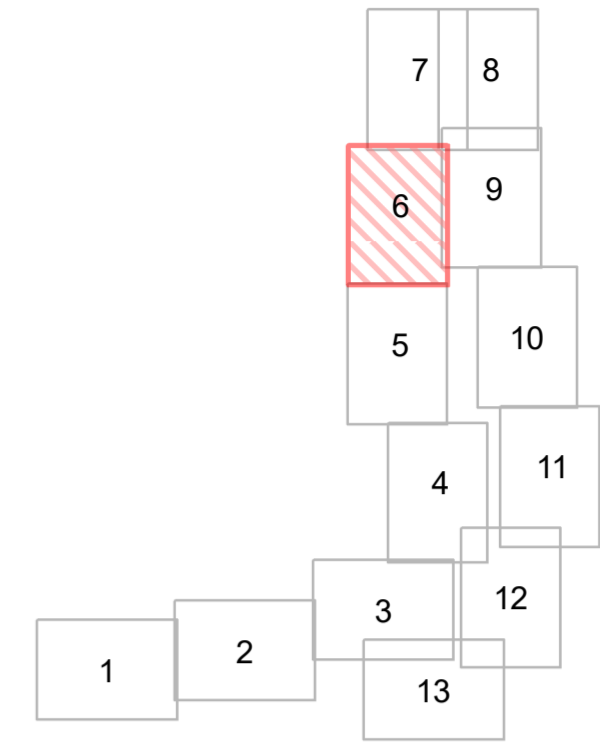











СХЕМА РАСПОЛОЖЕНИЯ ЛИСТОВ



УСЛОВНЫЕ ОБОЗНАЧЕНИЯ:

-  Границы территории, в отношении которой осуществляется подготовка проекта межевания
-  Действующие красные линии, границы существующих элементов планировочной структуры
-  Границы образуемых земельных участков с указанием условных номеров
-  Границы образуемых земельных участков, которые будут отнесены к территориям общего пользования, с указанием условных номеров
-  Границы изменяемых земельных участков с указанием кадастровых номеров
-  Границы существующих земельных участков, в отношении которых принято Распоряжение Правительства Севастополя об изъятии для государственных нужд, с указанием кадастровых номеров
-  Границы существующих земельных участков с указанием кадастровых номеров

Примечания:
 1. Линии отступа от красных линий в целях определения мест допустимого размещения зданий, строений, сооружений установлены с учетом особенностей застройки достопримечательного места и совпадают с красными линиями.

ВНЕСЕНИЕ ИЗМЕНЕНИЙ В ПРОЕКТ МЕЖЕВАНИЯ ТЕРРИТОРИИ ЛИНЕЙНОГО ОБЪЕКТА «СОЗДАНИЕ ЯХТЕННОЙ МАРИНЫ, Г. СЕВАСТОПОЛЬ»				Шифр объекта: 120.1/16-ПИР/2018		
				Лист	Листов	Масштаб
Должность	Фамилия	Подпись	Раздел 1 "Проект планировки территории. Графическая часть"	1,6	3	1:500
Руководитель проекта	Овчинников С.Н.					
Разработал	Умеров И.А.					
Чертеж межевания территории				ООО "Проектный институт "Геоплан"		
				 CONSULTING GROUP г. Симферополь		

ВНЕСЕНИЕ ИЗМЕНЕНИЙ В ПРОЕКТ МЕЖЕВАНИЯ ТЕРРИТОРИИ ЛИНЕЙНОГО ОБЪЕКТА «СОЗДАНИЕ ЯХТЕННОЙ МАРИНЫ, Г. СЕВАСТОПОЛЬ»

Чертеж межевания территории

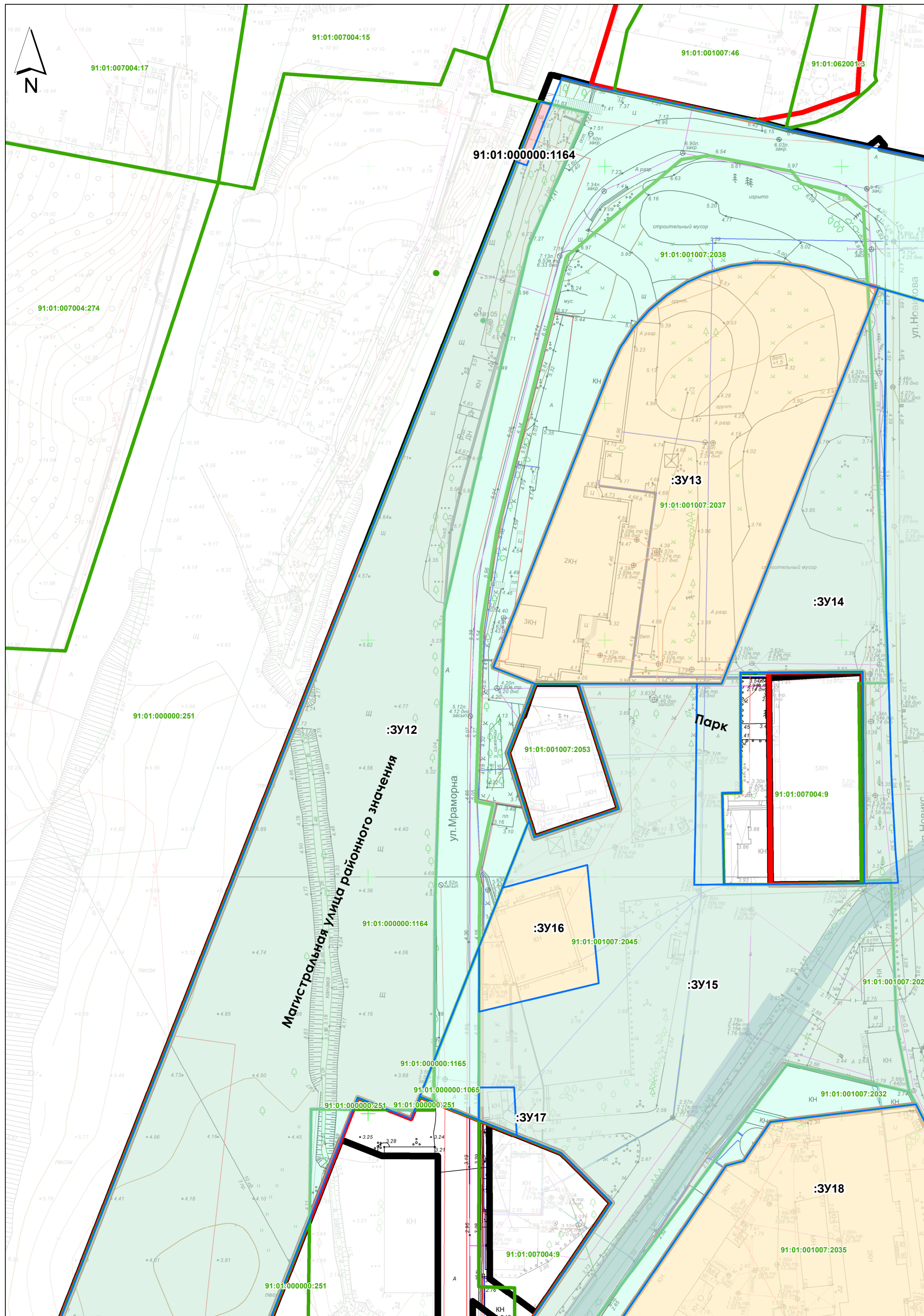
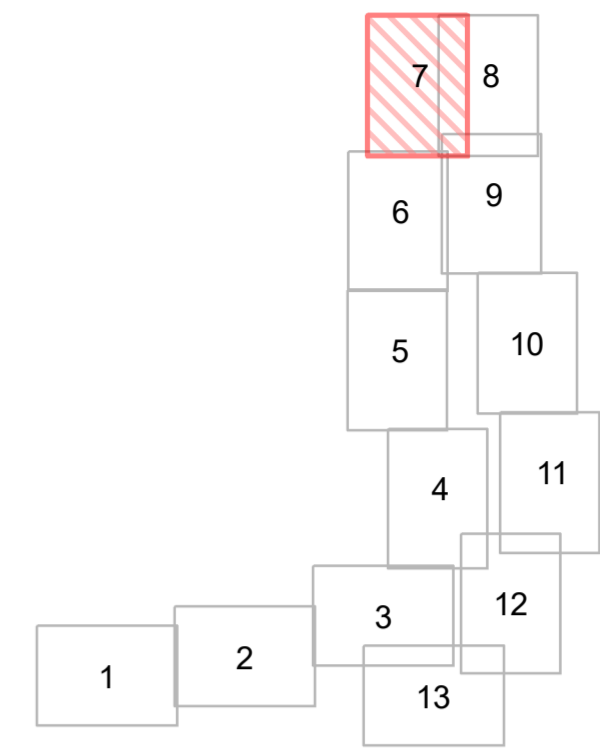


СХЕМА РАСПОЛОЖЕНИЯ ЛИСТОВ



УСЛОВНЫЕ ОБОЗНАЧЕНИЯ:

- Границы территории, в отношении которой осуществляется подготовка проекта межевания
- Действующие красные линии, границы существующих элементов планировочной структуры
- :ЗУ1 Границы образуемых земельных участков с указанием условных номеров
- :ЗУ3 Границы образуемых земельных участков, которые будут отнесены к территориям общего пользования, с указанием условных номеров
- :1164 Границы изменяемых земельных участков с указанием кадастровых номеров
- :1423 Границы существующих земельных участков, в отношении которых принято Распоряжение Правительства Севастополя об изъятии для государственных нужд, с указанием кадастровых номеров
- :251 Границы существующих земельных участков с указанием кадастровых номеров

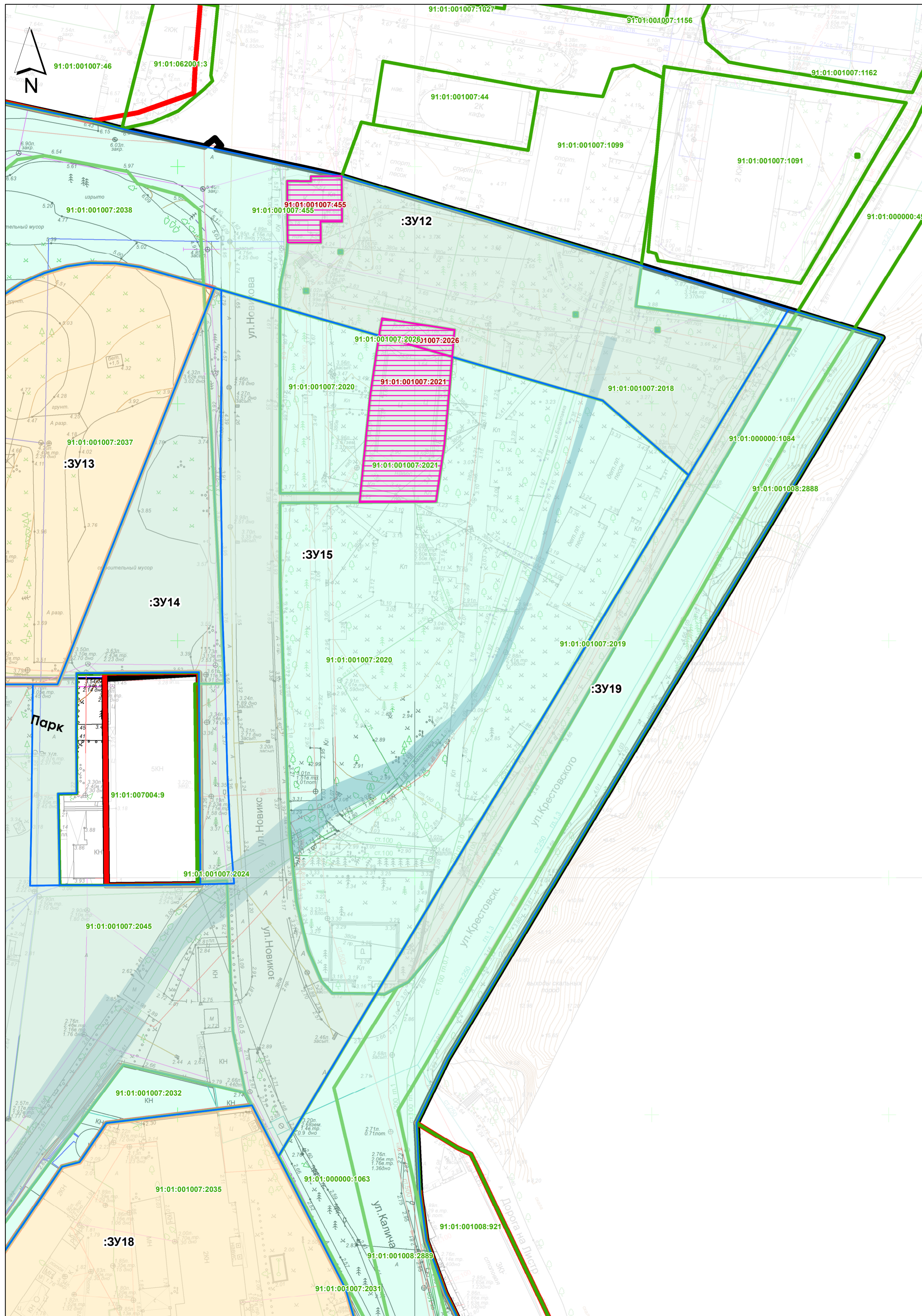
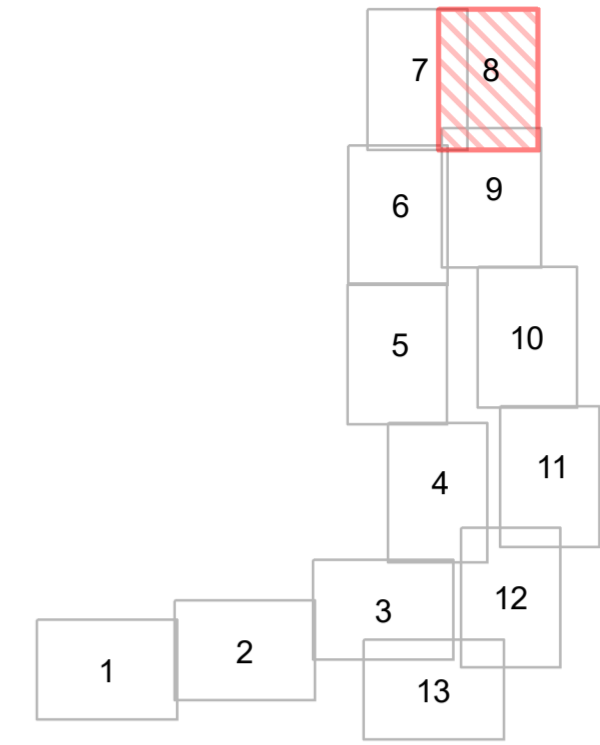
Примечания:
1. Линии отступа от красных линий в целях определения мест допустимого размещения зданий, строений, сооружений установлены с учетом особенностей застройки достопримечательного места и совпадают с красными линиями.








ВНЕСЕНИЕ ИЗМЕНЕНИЙ В ПРОЕКТ МЕЖЕВАНИЯ ТЕРРИТОРИИ ЛИНЕЙНОГО ОБЪЕКТА «СОЗДАНИЕ ЯХТЕННОЙ МАРИНЫ, Г. СЕВАСТОПОЛЬ»				Шифр объекта: 120.1/16-ПИР/2018		
				Лист	Листов	Масштаб
Должность	Фамилия	Подпись	Раздел 1 "Проект планировки территории. Графическая часть"	1,7	3	1:500
Руководитель проекта	Овчинников С.Н.		Чертеж межевания территории	ООО "Проектный институт "Геоплан" г. Симферополь		
Разработал	Умеров И.А.					

ВНЕСЕНИЕ ИЗМЕНЕНИЙ В ПРОЕКТ МЕЖЕВАНИЯ ТЕРРИТОРИИ ЛИНЕЙНОГО ОБЪЕКТА «СОЗДАНИЕ ЯХТЕННОЙ МАРИНЫ, Г. СЕВАСТОПОЛЬ»



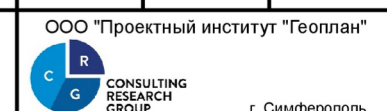
Чертеж межевания территории

СХЕМА РАСПОЛОЖЕНИЯ ЛИСТОВ



-  Границы территории, в отношении которой осуществляется подготовка проекта межевания
-  Действующие красные линии, границы существующих элементов планировочной структуры
-  :3У1 Границы образуемых земельных участков с указанием условных номеров
-  :3У3 Границы образуемых земельных участков, которые будут отнесены к территориям общего пользования, с указанием условных номеров
-  :1164 Границы изменяемых земельных участков с указанием кадастровых номеров
-  :1423 Границы существующих земельных участков, в отношении которых принято Распоряжение Правительства Севастополя об изъятии для государственных нужд, с указанием кадастровых номеров
-  :251 Границы существующих земельных участков с указанием кадастровых номеров

Примечания:
 1. Линии отступа от красных линий в целях определения мест допустимого размещения зданий, строений, сооружений установлены с учетом особенностей застройки достопримечательного места и совпадают с красными линиями.

ВНЕСЕНИЕ ИЗМЕНЕНИЙ В ПРОЕКТ МЕЖЕВАНИЯ ТЕРРИТОРИИ ЛИНЕЙНОГО ОБЪЕКТА «СОЗДАНИЕ ЯХТЕННОЙ МАРИНЫ, Г. СЕВАСТОПОЛЬ»				Шифр объекта: 120.1/16-ПИР/2018		
				Лист	Листов	Масштаб
Должность	Фамилия	Подпись	Раздел 1 "Проект планировки территории. Графическая часть"	1,8	3	1:500
Руководитель проекта	Овчинников С.Н.					
Разработал	Умеров И.А.					
Чертеж межевания территории				 ООО "Проектный институт "Геоплан" г. Симферополь		

ВНЕСЕНИЕ ИЗМЕНЕНИЙ В ПРОЕКТ МЕЖЕВАНИЯ ТЕРРИТОРИИ ЛИНЕЙНОГО ОБЪЕКТА «СОЗДАНИЕ ЯХТЕННОЙ МАРИНЫ, Г. СЕВАСТОПОЛЬ»

Чертеж межевания территории

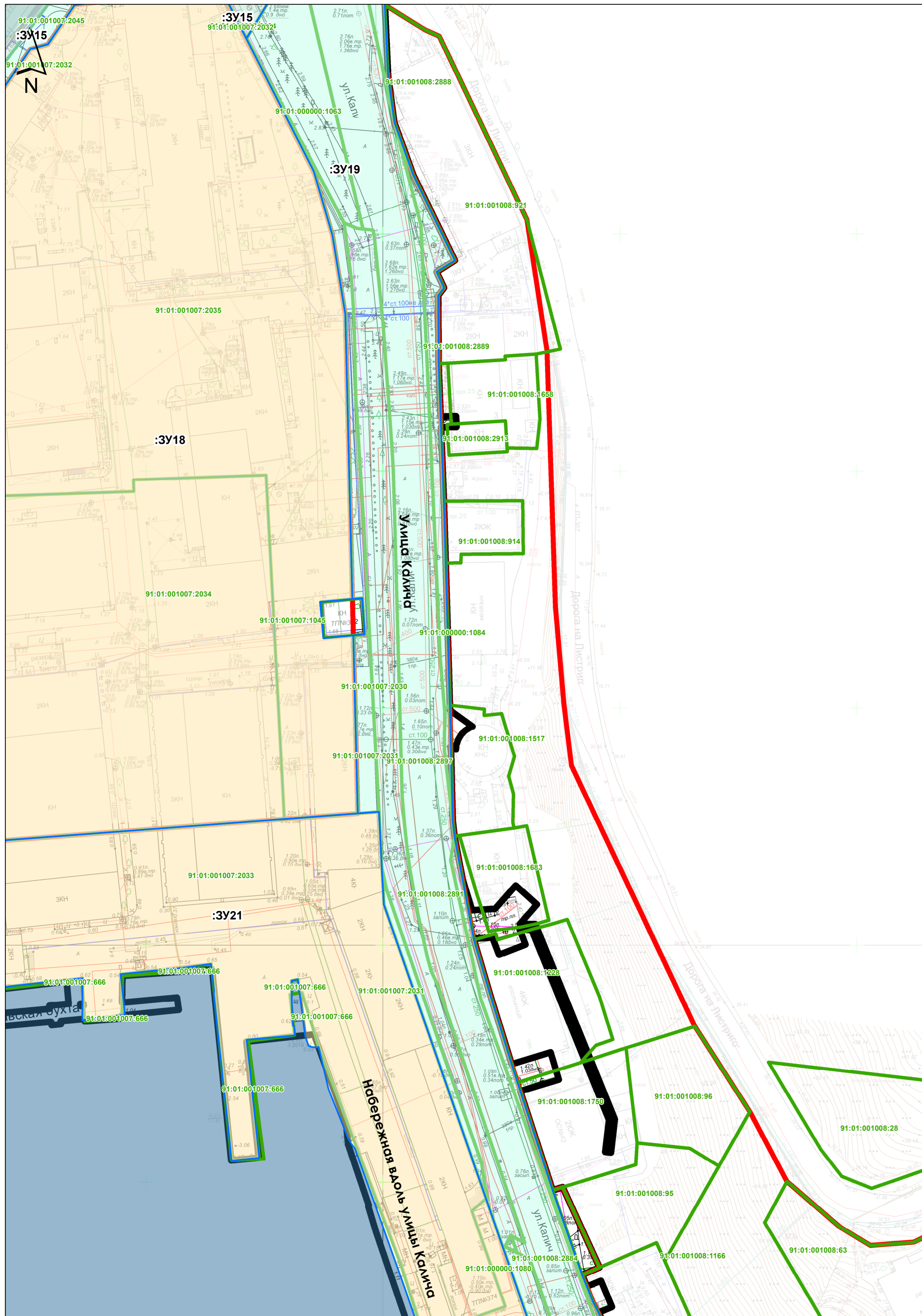
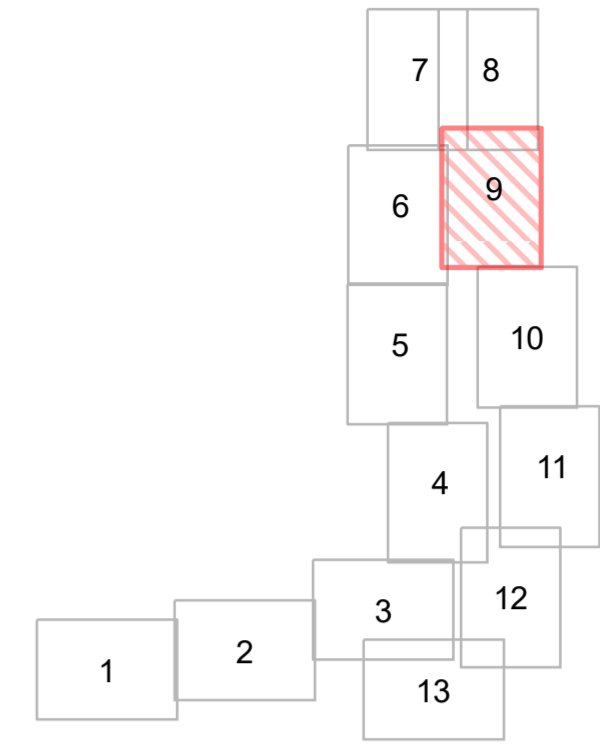


СХЕМА РАСПОЛОЖЕНИЯ ЛИСТОВ



УСЛОВНЫЕ ОБОЗНАЧЕНИЯ:

- Границы территории, в отношении которой осуществляется подготовка проекта межевания
- Действующие красные линии, границы существующих элементов планировочной структуры
- Границы образуемых земельных участков с указанием условных номеров
- Границы образуемых земельных участков, которые будут отнесены к территориям общего пользования, с указанием условных номеров
- Границы изменяемых земельных участков с указанием кадастровых номеров
- Границы существующих земельных участков, в отношении которых принято Распоряжение Правительства Севастополя об изъятии для государственных нужд, с указанием кадастровых номеров
- Границы существующих земельных участков с указанием кадастровых номеров

Примечания:
1. Линии отступа от красных линий в целях определения мест допустимого размещения зданий, строений, сооружений установлены с учетом особенностей застройки достопримечательного места и совпадают с красными линиями.

ВНЕСЕНИЕ ИЗМЕНЕНИЙ В ПРОЕКТ МЕЖЕВАНИЯ ТЕРРИТОРИИ ЛИНЕЙНОГО ОБЪЕКТА «СОЗДАНИЕ ЯХТЕННОЙ МАРИНЫ, Г. СЕВАСТОПОЛЬ»			Шифр объекта: 120.1/16-ПИР/2018		
			Лист	Листов	Масштаб
Должность	Фамилия	Подпись	Раздел 1 "Проект планировки территории. Графическая часть"	1,9	3
Руководитель проекта	Овчинников С.Н.				1:500
Разработал	Умеров И.А.				
			Чертеж межевания территории	ООО "Проектный институт "Геоплан"	
				CONSULTING DESIGN GROUP г. Симферополь	

ВНЕСЕНИЕ ИЗМЕНЕНИЙ В ПРОЕКТ МЕЖЕВАНИЯ ТЕРРИТОРИИ ЛИНЕЙНОГО ОБЪЕКТА «СОЗДАНИЕ ЯХТЕННОЙ МАРИНЫ, Г. СЕВАСТОПОЛЬ»

Чертеж межевания территории

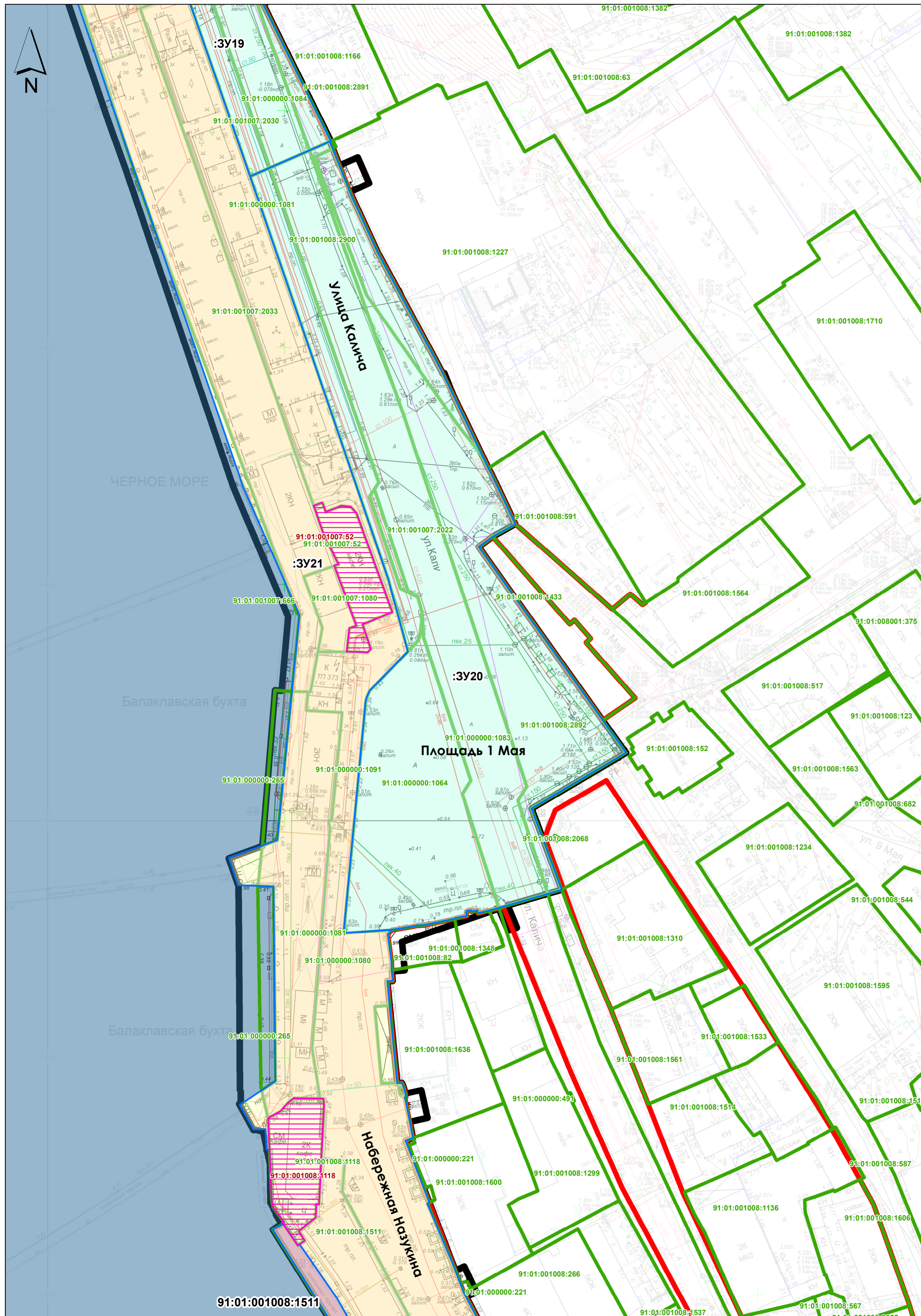
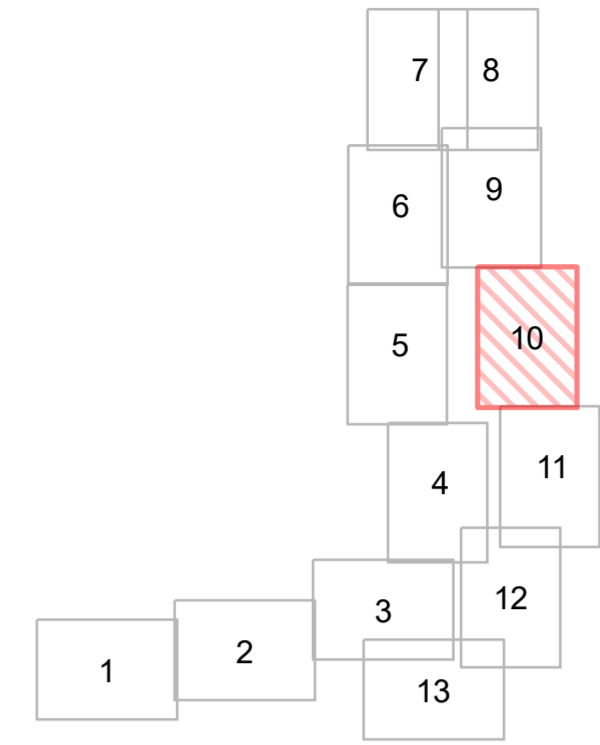











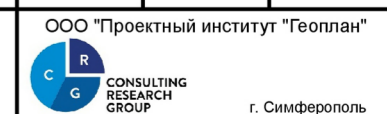
СХЕМА РАСПОЛОЖЕНИЯ ЛИСТОВ



УСЛОВНЫЕ ОБОЗНАЧЕНИЯ:

-  Границы территории, в отношении которой осуществляется подготовка проекта межевания
-  Действующие красные линии, границы существующих элементов планировочной структуры
-  Границы образуемых земельных участков с указанием условных номеров
-  Границы образуемых земельных участков, которые будут отнесены к территориям общего пользования, с указанием условных номеров
-  Границы изменяемых земельных участков с указанием кадастровых номеров
-  Границы существующих земельных участков, в отношении которых принято Распоряжение Правительства Севастополя об изъятии для государственных нужд, с указанием кадастровых номеров
-  Границы существующих земельных участков с указанием кадастровых номеров

Примечания:
 1. Линии отступа от красных линий в целях определения мест допустимого размещения зданий, строений, сооружений установлены с учетом особенностей застройки достопримечательного места и совпадают с красными линиями.

ВНЕСЕНИЕ ИЗМЕНЕНИЙ В ПРОЕКТ МЕЖЕВАНИЯ ТЕРРИТОРИИ ЛИНЕЙНОГО ОБЪЕКТА «СОЗДАНИЕ ЯХТЕННОЙ МАРИНЫ, Г. СЕВАСТОПОЛЬ»				Шифр объекта: 120.1/16-ПИР/2018		
				Лист	Листов	Масштаб
Должность	Фамилия	Подпись	Раздел 1 "Проект планировки территории. Графическая часть"	1,10	3	1:500
Руководитель проекта	Овчинников С.Н.					
Разработал	Умеров И.А.					
Чертеж межевания территории				 ООО "Проектный институт "Геоплан" г. Симферополь		

ВНЕСЕНИЕ ИЗМЕНЕНИЙ В ПРОЕКТ МЕЖЕВАНИЯ ТЕРРИТОРИИ ЛИНЕЙНОГО ОБЪЕКТА «СОЗДАНИЕ ЯХТЕННОЙ МАРИНЫ, Г. СЕВАСТОПОЛЬ»

Чертеж межевания территории

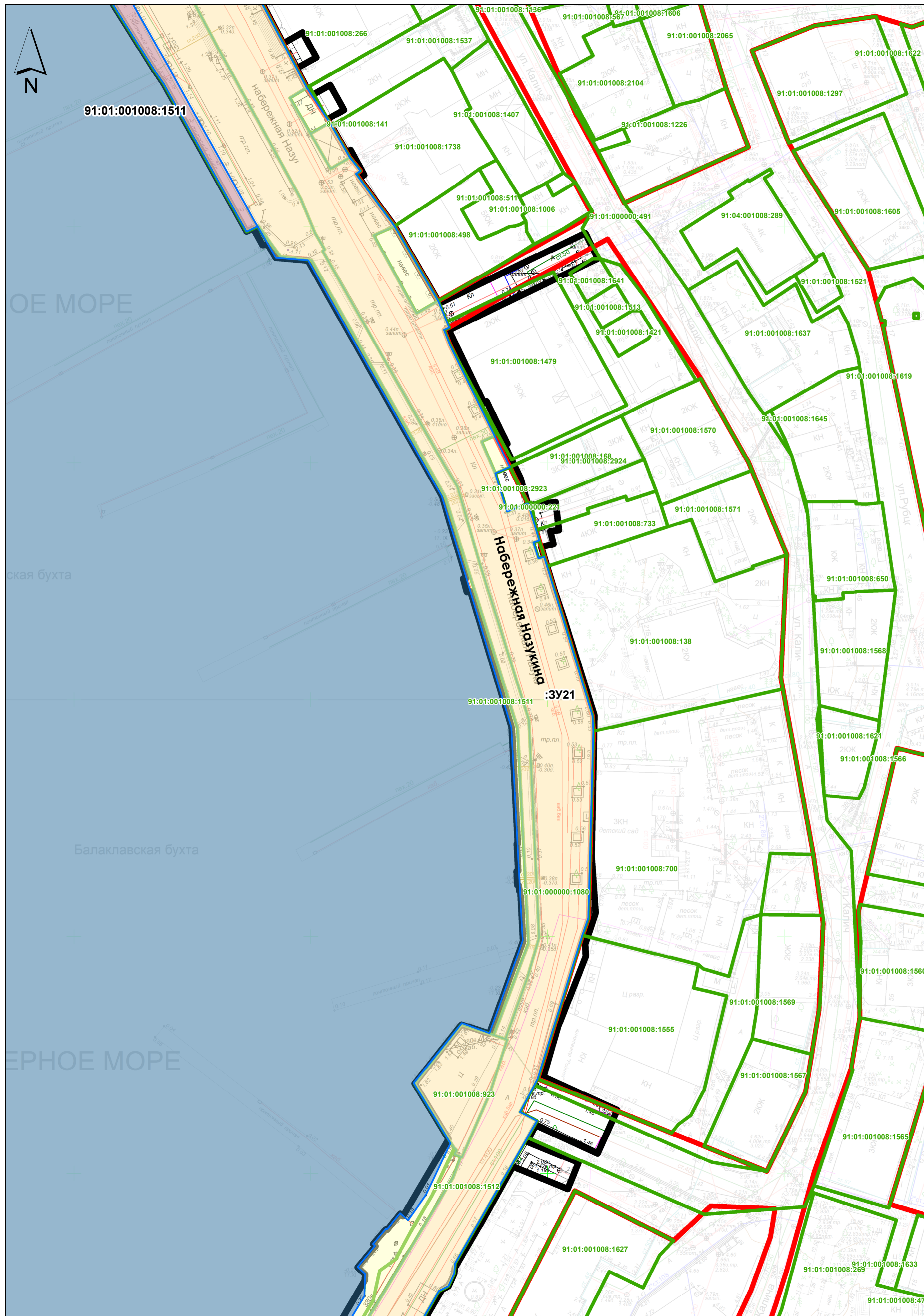
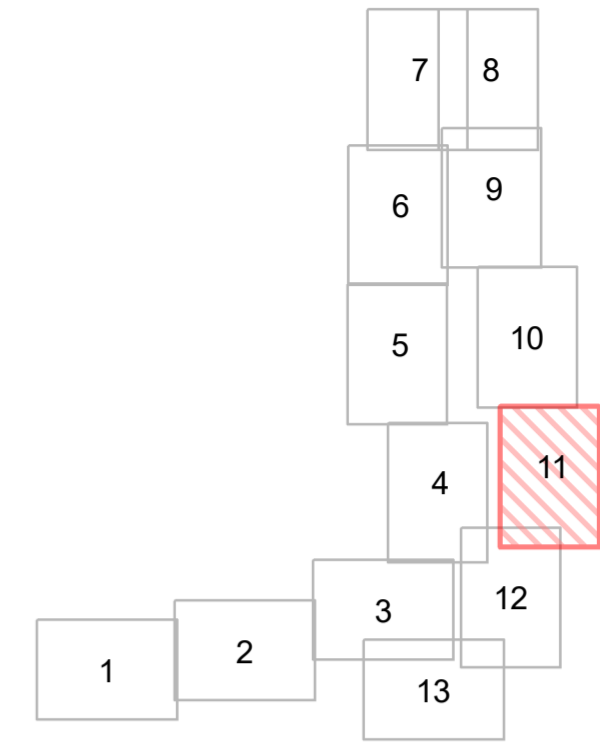


СХЕМА РАСПОЛОЖЕНИЯ ЛИСТОВ



УСЛОВНЫЕ ОБОЗНАЧЕНИЯ:

- Границы территории, в отношении которой осуществляется подготовка проекта межевания
- Действующие красные линии, границы существующих элементов планировочной структуры
- Границы образуемых земельных участков с указанием условных номеров
- Границы образуемых земельных участков, которые будут отнесены к территориям общего пользования, с указанием условных номеров
- Границы изменяемых земельных участков с указанием кадастровых номеров
- Границы существующих земельных участков, в отношении которых принято Распоряжение Правительства Севастополя об изъятии для государственных нужд, с указанием кадастровых номеров
- Границы существующих земельных участков с указанием кадастровых номеров

Примечания:
1. Линии отступа от красных линий в целях определения мест допустимого размещения зданий, строений, сооружений установлены с учетом особенностей застройки достопримечательного места и совпадают с красными линиями.

ВНЕСЕНИЕ ИЗМЕНЕНИЙ В ПРОЕКТ МЕЖЕВАНИЯ ТЕРРИТОРИИ ЛИНЕЙНОГО ОБЪЕКТА «СОЗДАНИЕ ЯХТЕННОЙ МАРИНЫ, Г. СЕВАСТОПОЛЬ»				Шифр объекта: 120.1/16-ПИР/2018		
				Лист	Листов	Масштаб
Должность	Фамилия	Подпись	Раздел 1 "Проект планировки территории. Графическая часть"	1.11	3	1:500
Руководитель проекта	Овчинников С.Н.					
Разработал	Умеров И.А.		Чертеж межевания территории			
				ООО "Проектный институт "Геоплан" г. Симферополь		

ВНЕСЕНИЕ ИЗМЕНЕНИЙ В ПРОЕКТ МЕЖЕВАНИЯ ТЕРРИТОРИИ ЛИНЕЙНОГО ОБЪЕКТА «СОЗДАНИЕ ЯХТЕННОЙ МАРИНЫ, Г. СЕВАСТОПОЛЬ»

Чертеж межевания территории

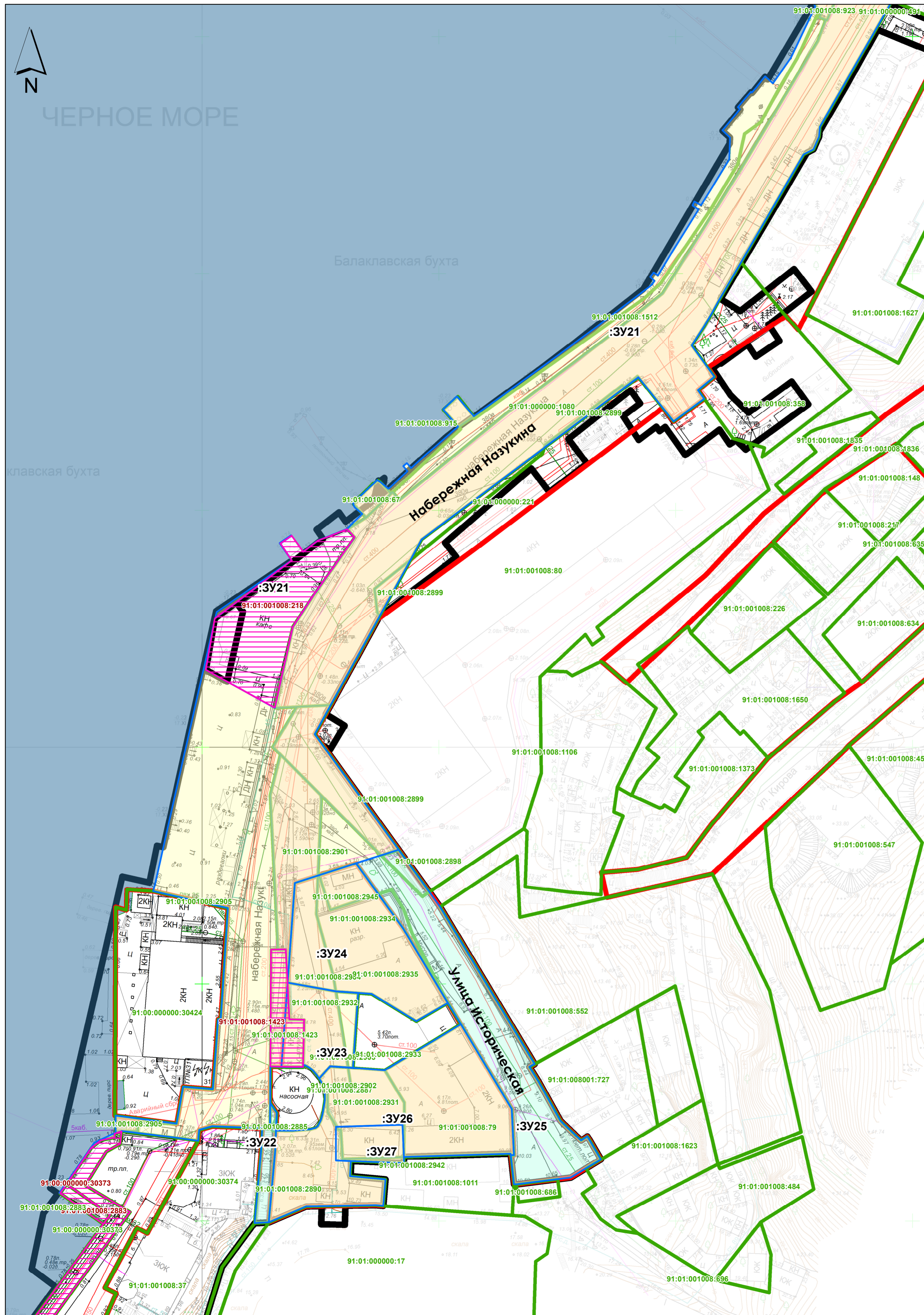
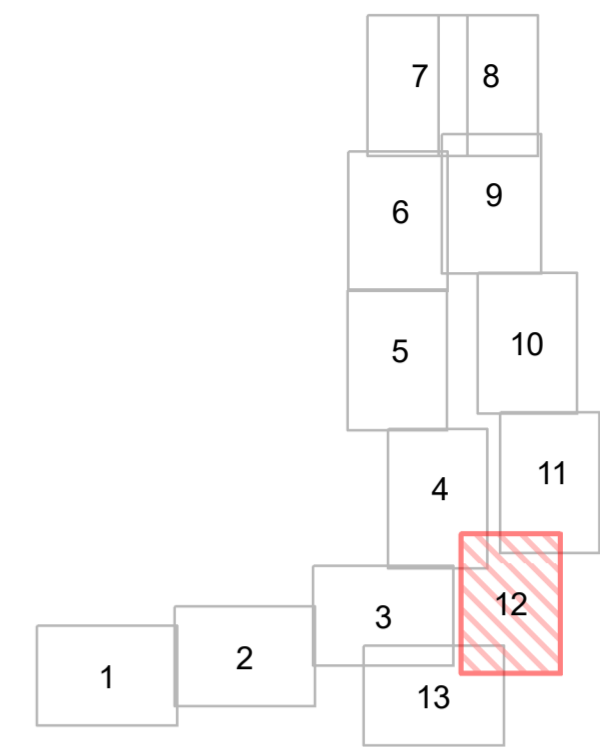












СХЕМА РАСПОЛОЖЕНИЯ ЛИСТОВ



УСЛОВНЫЕ ОБОЗНАЧЕНИЯ:

-  Границы территории, в отношении которой осуществляется подготовка проекта межевания
-  Действующие красные линии, границы существующих элементов планировочной структуры
-  :ЗУ1 Границы образуемых земельных участков с указанием условных номеров
-  :ЗУ3 Границы образуемых земельных участков, которые будут отнесены к территориям общего пользования, с указанием условных номеров
-  :...1164 Границы изменяемых земельных участков с указанием кадастровых номеров
-  :...1423 Границы существующих земельных участков, в отношении которых принято Распоряжение Правительства Севастополя об изъятии для государственных нужд, с указанием кадастровых номеров
-  :...251 Границы существующих земельных участков с указанием кадастровых номеров

Примечания:
1. Линии отступа от красных линий в целях определения мест допустимого размещения зданий, строений, сооружений установлены с учетом особенностей застройки достопримечательного места и совпадают с красными линиями.

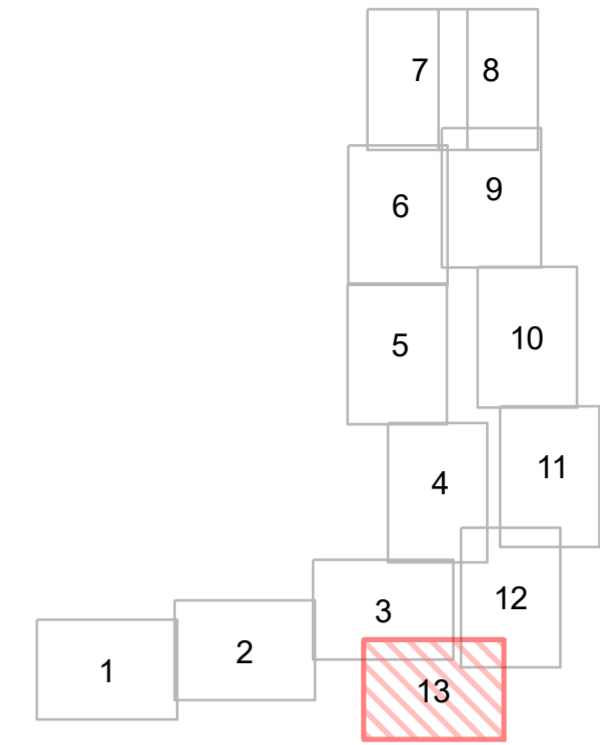
ВНЕСЕНИЕ ИЗМЕНЕНИЙ В ПРОЕКТ МЕЖЕВАНИЯ ТЕРРИТОРИИ ЛИНЕЙНОГО ОБЪЕКТА «СОЗДАНИЕ ЯХТЕННОЙ МАРИНЫ, Г. СЕВАСТОПОЛЬ»				Шифр объекта: 120.1/16-ПИР/2018		
				Лист	Листов	Масштаб
Должность	Фамилия	Подпись	Раздел 1 "Проект планировки территории. Графическая часть"	1.12	3	1:500
Руководитель проекта	Овчинников С.Н.		Чертеж межевания территории	 ООО "Проектный институт "Геоплан" CONSULTING GROUP г. Симферополь		
Разработал	Умеров И.А.					

ВНЕСЕНИЕ ИЗМЕНЕНИЙ В ПРОЕКТ МЕЖЕВАНИЯ ТЕРРИТОРИИ ЛИНЕЙНОГО ОБЪЕКТА «СОЗДАНИЕ ЯХТЕННОЙ МАРИНЫ, Г. СЕВАСТОПОЛЬ»

Чертеж межевания территории



СХЕМА РАСПОЛОЖЕНИЯ ЛИСТОВ



УСЛОВНЫЕ ОБОЗНАЧЕНИЯ:

- Границы территории, в отношении которой осуществляется подготовка проекта межевания
- Действующие красные линии, границы существующих элементов планировочной структуры
- Границы образуемых земельных участков с указанием условных номеров
- Границы образуемых земельных участков, которые будут отнесены к территориям общего пользования, с указанием условных номеров
- Границы изменяемых земельных участков с указанием кадастровых номеров
- Границы существующих земельных участков, в отношении которых принято Распоряжение Правительства Севастополя об изъятии для государственных нужд, с указанием кадастровых номеров
- Границы существующих земельных участков с указанием кадастровых номеров

Примечания:
1. Линии отступа от красных линий в целях определения мест допустимого размещения зданий, строений, сооружений установлены с учетом особенностей застройки достопримечательного места и совпадают с красными линиями.

ВНЕСЕНИЕ ИЗМЕНЕНИЙ В ПРОЕКТ МЕЖЕВАНИЯ ТЕРРИТОРИИ ЛИНЕЙНОГО ОБЪЕКТА «СОЗДАНИЕ ЯХТЕННОЙ МАРИНЫ, Г. СЕВАСТОПОЛЬ»				Шифр объекта: 120.1/16-ПИР/2018		
				Лист	Листов	Масштаб
Должность	Фамилия	Подпись	Раздел 1 "Проект планировки территории. Графическая часть"	1.13	3	1:500
Руководитель проекта	Овчинников С.Н.					
Разработал	Умеров И.А.					
Чертеж межевания территории				ООО "Проектный институт "Геоплан"		
				CONSULTING GROUP г. Симферополь		

РАЗДЕЛ 2. «ПРОЕКТ МЕЖЕВАНИЯ ТЕРРИТОРИИ. ТЕКСТОВАЯ ЧАСТЬ»

1. Общие положения

Внесение изменений в проект межевания территории линейного объекта «Создание яхтенной марины, г. Севастополь» подготовлено ООО «Проектный институт «Геоплан» в составе проектно-изыскательских работ по объекту: «Создание яхтенной марины, г. Севастополь».

Согласно ч. 4 ст. 41 Градостроительного кодекса РФ состав и содержание документации по планировке территории, предусматривающей размещение одного или нескольких линейных объектов, устанавливаются Правительством Российской Федерации. Требования к составу и содержанию документации по планировке территории, предусматривающей размещение одного или нескольких линейных объектов, утверждены постановлением Правительства РФ от 12.05.2017 № 564 "Об утверждении Положения о составе и содержании документации по планировке территории, предусматривающей размещение одного или нескольких линейных объектов".

Согласно ст. 43 Градостроительного кодекса РФ подготовка проектов межевания территории осуществляется в целях определения местоположения границ образуемых и изменяемых земельных участков.

Настоящий проект межевания территории разработан с целью внесения изменений в ранее разработанный проект межевания территории линейного объекта «Создание яхтенной марины, г. Севастополь»

Настоящий проект межевания территории разработан с целью внесения изменений в ранее разработанный проект межевания территории линейного объекта «Создание яхтенной марины, г. Севастополь», утвержденный приказом Департамента архитектуры и градостроительства города Севастополя от 12.01.2022 № 1 «О внесении изменений в приказ Департамента архитектуры и градостроительства города Севастополя от 26.12.2020 № 172 «Об утверждении проекта планировки и проекта межевания территории линейного объекта «Создание яхтенной марины, г. Севастополь». Целью подготовки проекта межевания является корректировка границ образуемых земельных участков в соответствии с конфигурацией объектов капитального строительства, поэтому при внесении изменений использовались исходные данные, сбор которых осуществлялся для подготовки утвержденного проекта межевания территории.

Проект межевания территории линейного объекта выполнен в соответствии с системой координат, используемой для ведения Единого государственного реестра недвижимости (далее по тексту - ЕГРН).

Определение размеров образуемых земельных участков осуществляется в соответствии с градостроительным регламентом и нормами отвода земельных участков для конкретных видов деятельности, установленными в соответствии с федеральными законами, техническими регламентами, а также в соответствии с утвержденными Постановлением Правительства Севастополя №730-ПП от 29.12.2022 Правилами землепользования и застройки города Севастополя.

При определении границ земельных участков требования к точности и методам определения координат характерных точек границ земельного участка принимаются в соответствии с приказом Федеральной службы государственной регистрации, кадастра и картографии от 23.10.2020 № П/0393 "Об утверждении требований к точности и методам определения координат характерных точек границ земельного участка, требований к точности и методам определения координат характерных точек контура здания, сооружения или объекта незавершенного строительства на земельном участке,

а также требований к определению площади здания, сооружения, помещения, машино-места".

2. Проект межевания территории

Проект межевания территории линейного объекта выполнен с учётом сведений, содержащихся на кадастровых планах территории. В границах проектируемой территории в соответствии с решениями проекта планировки территории определено местоположение границ земельных участков под объекты капитального строительства, проектируемые в составе линейных объектов, а также земельных участков, которые будут относиться к территориям общего пользования.

Площадь территории в границах проекта межевания составляет 17,29 га.

Проект межевания территории линейного объекта выполнен с учетом следующей ранее разработанной документации по планировке территории:

– Проект планировки и проект межевания территории по объекту «Балаклава-1» (1 этап), утвержденный постановлением Правительства Севастополя от 23.10.2018 № 692-ПП;

– Проект межевания территории «Балаклава-1» (1 этап), утвержденный постановлением Правительства Севастополя от 17.07.2020 № 351-ПП;

– Проект планировки и проект межевания территории «Балаклава-1» (2 этап), утвержденный постановлением Правительства Севастополя от 26.12.2020 № 702-ПП;

– Проект планировки и проект межевания территории линейного объекта «Создание яхтенной марины, г. Севастополь», утвержденный приказом Департамента архитектуры и градостроительства города Севастополя от 26.12.2020 № 172.

– Внесение изменений в проект межевания территории линейного объекта «Создание яхтенной марины г. Севастополь», утвержденный приказом Департамента архитектуры и градостроительства города Севастополя от 12.01.2022 № 1.

В границах проектирования отсутствуют лесные участки.

Схемы расположения земельного участка или земельных участков на кадастровом плане территории, срок действия которой не истек, в границах проектирования отсутствуют.

В настоящее время в границах проектирования имеются земельные участки, характеристики которых представлены ниже (Таблица 1).

Таблица 1 – Перечень существующих земельных участков, полностью или частично расположенных в границах проектирования

Кадастровый номер	Вид разрешенного использования по документу	Площадь, кв.м	Форма собственности/ограничения, обременения	Категория земель/статус объекта/Адрес
91:00:000000:30424	Водный транспорт (код 7.3), коммунальное обслуживание (код 3.1), гидротехнические сооружения (код 11.3)	988	Государственная субъекта РФ/ -	Земли населённых пунктов/Учтенный/ г..Севастополь, внутригородское муниципальное образование Балаклавский муниципальный округ, набережная Назукина
91:01:000000:265	"Водный транспорт" (код 7.3)	243	Государственная субъекта РФ/ -	Земли населённых пунктов/Учтенный/

Кадастровый номер	Вид разрешенного использования по документу	Площадь, кв.м	Форма собственности/ограничения, обременения	Категория земель/статус объекта/Адрес
				Российская Федерация, город Севастополь, город Балаклава, набережная Назукина
91:01:007005:242	Водный транспорт (код 7.3), коммунальное обслуживание (код 3.1), гидротехнические сооружения (код 11.3)	58	Государственная субъекта РФ/ -	Земли населённых пунктов/Учтенный/ г. Севастополь
91:00:000000:30375	Водный транспорт (код 7.3), коммунальное обслуживание (код 3.1), гидротехнические сооружения (код 11.3)	164	Государственная субъекта РФ/ -	Земли населённых пунктов/Учтенный/ г. Севастополь
91:01:007005:249	Для строительства и обслуживания базы отдыха и медицинского учреждения лечебно-профилактического профиля	5	Государственная субъекта РФ/ -	Земли особо охраняемых территорий и объектов/Учтенный/г. Севастополь, ул. Мраморная
91:00:000000:30380	Водный транспорт (код 7.3), коммунальное обслуживание (код 3.1), гидротехнические сооружения (код 11.3)	158	Государственная субъекта РФ/ -	Земли населённых пунктов/Учтенный/ г. Севастополь
91:00:000000:30376	Водный транспорт (код 7.3), коммунальное обслуживание (код 3.1), гидротехнические сооружения (код 11.3)	51	Государственная субъекта РФ/ -	Земли населённых пунктов/Учтенный/г. Севастополь
91:00:000000:30382	Водный транспорт (код 7.3), коммунальное обслуживание (код 3.1), гидротехнические сооружения (код 11.3)	1633	Государственная субъекта РФ/ -	Земли населённых пунктов/Учтенный/ г. Севастополь
91:01:001005:449	Водный транспорт (код 7.3), коммунальное обслуживание (код 3.1), гидротехнические сооружения (код 11.3)	874	Государственная субъекта РФ/ -	Земли населённых пунктов/Учтенный/г. Севастополь
91:01:001005:454	причалы для маломерных судов (код 5.4)	171	Государственная субъекта РФ/ -	Земли населённых пунктов/Учтенный/ г. Севастополь, Балаклавский р-н, Таврическая набережная
91:01:001005:450	причалы для маломерных судов (код 5.4)	10	Государственная субъекта РФ/ -	Земли населённых пунктов/Учтенный/ г. Севастополь, наб. Таврическая

Кадастровый номер	Вид разрешенного использования по документу	Площадь, кв.м	Форма собственности/ограничения, обременения	Категория земель/статус объекта/Адрес
91:00:000000:30381	Водный транспорт (код 7.3), коммунальное обслуживание (код 3.1), гидротехнические сооружения (код 11.3)	7436	Государственная субъекта РФ/ -	Земли населённых пунктов/Учтенный/ г. Севастополь
91:00:000000:30377	Водный транспорт (код 7.3), коммунальное обслуживание (код 3.1), гидротехнические сооружения (код 11.3)	60	Государственная субъекта РФ/ -	Земли населённых пунктов/Учтенный/ г. Севастополь
91:01:007005:250	Улично-дорожная сеть (код 12.0.1)	5	Государственная субъекта РФ/ -	Земли особо охраняемых территорий и объектов/Учтенный/г. Севастополь, ул. Мраморная
91:00:000000:30379	Водный транспорт (код 7.3), коммунальное обслуживание (код 3.1), гидротехнические сооружения (код 11.3)	2057	Государственная субъекта РФ/ -	Земли населённых пунктов/Учтенный/ г. Севастополь
91:01:001005:17	Предоставление коммунальных услуг (код 3.1.1.), Гидротехнические сооружения (код 11.3)	696	Государственная субъекта РФ/ -	Земли населённых пунктов/Учтенный/ г. Севастополь, Балаклавский район, Таврическая набережная
91:01:000000:1166	Предоставление коммунальных услуг (код 3.1.1.), Гидротехнические сооружения (код 11.3)	506	Государственная субъекта РФ/ -	Земли населённых пунктов/Учтенный/ город Севастополь, Балаклавский район
91:01:000000:1173	водный транспорт (код 7.3), коммунальное обслуживание (код 3.1), гидротехническое сооружение (код 11.3)	9880	Государственная субъекта РФ/ -	Земли населённых пунктов/Учтенный/ город Севастополь, Балаклавский район, улица Новикова
91:01:000000:1080	Водный транспорт (код 7.3), коммунальное обслуживание (код 3.1), гидротехнические сооружения (код 11.3)	8185	Государственная субъекта РФ/ -	Земли населённых пунктов/Учтенный/ г. Севастополь, г. Балаклава, наб. Назукина
91:01:001008:2901	Водный транспорт (код 7.3), коммунальное обслуживание (код 3.1), гидротехнические сооружения (код 11.3)	277	Государственная субъекта РФ/ -	Земли населённых пунктов/Учтенный/ г. Севастополь, Балаклавский р-н
91:01:001007:2033	Водный транспорт (код 7.3), коммунальное обслуживание (код 3.1), гидротехнические сооружения (код 11.3)	6274	Государственная субъекта РФ/ -	Земли населённых пунктов/Учтенный/ г. Севастополь, вн.тер.г. Балаклавский м.о., ул. Калича

Кадастровый номер	Вид разрешенного использования по документу	Площадь, кв.м	Форма собственности/ограничения, обременения	Категория земель/статус объекта/Адрес
91:01:001008:1423	Коммунальное обслуживание	122	Частная/-	Земли населённых пунктов/Учтенный/ г. Севастополь, наб. Назукина, 35
91:01:001008:2905	водный транспорт (код 7.3), коммунальное обслуживание (код 3.1), гидротехнические сооружения (код 11.3)	18	Государственная субъекта РФ/ -	Земли населённых пунктов/Учтенный/ г. Севастополь, вн.тер.г. Балаклавский м.о., наб. Назукина
91:01:001008:2899	водный транспорт (код 7.3) коммунальное обслуживание (код 3.1) гидротехническое сооружения (код 11.3)	278	Государственная субъекта РФ/ -	Земли населённых пунктов/Учтенный/г. Севастополь, Балаклавский р-н, ул. Назукина
91:01:001007:1080	Водный транспорт (код 7.3)	117	Государственная субъекта РФ/ -	Земли населённых пунктов/Учтенный/г. Севастополь, г. Балаклава, наб. Назукина
91:01:001008:141	для обслуживания летней сезонной площадки при объекте торговли - без права капитального строительства	40	Право не зарегистрировано	Земли населённых пунктов/ Ранее учтенный/ г. Севастополь, наб. Назукина, вблизи дома № 9 кафе "Жемчужина"
91:01:001008:67	7.3 "Водный транспорт"	30	Государственная субъекта РФ/ -	Земли населённых пунктов/ Ранее учтенный/ г. Севастополь, на набережной Назукина
91:01:001008:915	для обслуживания мачты связи	21	Государственная субъекта РФ/Аренда	Земли населённых пунктов/ Ранее учтенный/ г. Севастополь, набережная Назукина
91:01:001008:923	водный транспорт (код 7.3)	286	Государственная субъекта РФ/ -	Земли населённых пунктов/ Ранее учтенный/ г. Севастополь, набережная Назукина
91:01:001008:1512	"Водный транспорт" (код 7.3)	294	Государственная субъекта РФ/-	Земли населённых пунктов/Учтенный/ г. Севастополь, г. Балаклава, наб. Назукина
91:01:000000:1091	Водный транспорт (код 7.3)	880	Государственная субъекта РФ/-	Земли населённых пунктов/Учтенный/ город Севастополь, город Балаклава, набережная Назукина

Кадастровый номер	Вид разрешенного использования по документу	Площадь, кв.м	Форма собственности/ограничения, обременения	Категория земель/статус объекта/Адрес
91:01:001008:1511	"Водный транспорт" (код 7.3)	1687	Государственная субъекта РФ/ -	Земли населённых пунктов/Учтенный/ г. Севастополь, г. Балаклава, наб. Назукина
91:01:007005:248	улично-дорожная сеть (код 12.0.1)	1389	Государственная субъекта РФ/ -	Земли населённых пунктов/Учтенный/ г. Севастополь, ул. Мраморная
91:01:007005:253	Улично-дорожная сеть (код 12.0.1)	287	Государственная субъекта РФ/ -	Земли населённых пунктов/Учтенный/ город Севастополь, в районе улицы Мраморная
91:01:007005:243	Улично-дорожная сеть (код 12.0.1)	2264	Государственная субъекта РФ/ -	Земли населённых пунктов/Учтенный/ г. Севастополь
91:01:007005:247	Для строительства и обслуживания базы отдыха и медицинского учреждения лечебно-профилактического профиля	235	Государственная субъекта РФ/ -	Земли особо охраняемых территорий и объектов /Учтенный/г. Севастополь, ул. Мраморная
91:01:007005:240	Земельные участки (территории) общего пользования (код 12.0)	155	Государственная субъекта РФ/ -	Земли населённых пунктов/Учтенный/ г. Севастополь
91:01:007005:241	Коммунальное обслуживание (код 3.1)	72	Государственная субъекта РФ/ -	Земли населённых пунктов/Учтенный/ г. Севастополь
91:01:007005:252	Для строительства и обслуживания объектов рекреационного назначения	2060	Государственная субъекта РФ/ -	Земли населённых пунктов/Учтенный/ город Севастополь, в районе улицы Мраморная
91:01:007005:251	Коммунальное обслуживание (код 3.1)	6438	Государственная субъекта РФ/ -	Земли населённых пунктов/Учтенный/ г. Севастополь
91:01:000000:1062	Коммунальное обслуживание (код 3.1)	135	Государственная субъекта РФ/ -	Земли населённых пунктов/Учтенный/ г. Севастополь
91:01:007005:254	Для строительства и обслуживания объектов рекреационного назначения	6	Государственная субъекта РФ/ -	Земли населённых пунктов/Учтенный/ г. Севастополь, в районе улицы Мраморная
91:01:000000:1081	Земельные участки (территории) общего пользования (код 12.0)	421	Государственная субъекта РФ/ -	Земли населённых пунктов/Учтенный/ г. Севастополь, г. Балаклава, наб. Назукина

Кадастровый номер	Вид разрешенного использования по документу	Площадь, кв.м	Форма собственности/ограничения, обременения	Категория земель/статус объекта/Адрес
91:01:001008:2900	Земельные участки (территории) общего пользования (код 12.0)	303	Государственная субъекта РФ/ -	Земли населённых пунктов/Учтенный/ г. Севастополь, в районе ул. Калича, 21
91:01:000000:1083	Земельные участки (территории) общего пользования (код 12.0)	1673	Государственная субъекта РФ/ -	Земли населённых пунктов/Учтенный/ г. Севастополь, Балаклавский р-н
91:01:000000:1064	Земельные участки (территории) общего пользования (код 12.0)	1291	Государственная субъекта РФ/ -	Земли населённых пунктов/Учтенный/ г. Севастополь
91:01:001008:2892	Земельные участки (территории) общего пользования (код 12.0)	1389	Государственная субъекта РФ/ -	Земли населённых пунктов/Учтенный/ г. Севастополь
91:01:001007:2022	Земельные участки (территории) общего пользования (код 12.0)	30	Государственная субъекта РФ/ -	Земли населённых пунктов/Учтенный/ г. Севастополь
91:01:001005:18	причалы для маломерных судов (код 5.4)	919	Государственная субъекта РФ/ -	Земли населённых пунктов/Учтенный/ г. Севастополь, Балаклавский р-н, наб. Таврическая, 13а
91:01:000000:1066	Деловое управление (код 4.1), коммунальное обслуживание (код 3.1)	217	Государственная субъекта РФ/ -	Земли населённых пунктов/Учтенный/ г. Севастополь
91:01:001008:2923	для обслуживания жилого дома со встроенными помещениями бара "Золотой берег" и застройкой прилегающей территории	34	-	Земли населённых пунктов/Учтенный/ г. Севастополь, набережная Назукина
91:00:000000:30373	для строительства и обслуживания зданий и сооружений, реконструкции их в гостинично-развлекательно-туристический комплекс, с яхт-клубом и жилой застройкой	1794	Государственная субъекта РФ/ -	Земли населённых пунктов/Учтенный/ г. Севастополь, наб. Назукина
91:01:001008:2883	для строительства и обслуживания зданий и сооружений, реконструкции их в гостинично-развлекательно-туристический комплекс, с яхт-клубом и жилой застройкой	27	Государственная субъекта РФ/ -	Земли населённых пунктов/Учтенный/ г. Севастополь, наб. Назукина

Кадастровый номер	Вид разрешенного использования по документу	Площадь, кв.м	Форма собственности/ограничения, обременения	Категория земель/статус объекта/Адрес
91:01:001007:2018	"земельные участки (территории) общего пользования" (код 12.0)	2740	Государственная субъекта РФ/ -	Земли населённых пунктов/Учтенный/ г. Севастополь, Балаклавский р-н, ул. Новикова - ул. Крестовского
91:01:001007:455	Магазины (код 4.4), обслуживание перевозок пассажиров (код 7.2.2)	136	Государственная субъекта РФ/ -	Земли населённых пунктов/ Ранее учтенный/ г. Севастополь, ул. Новикова (остановка в центр у сквера Крестовского)
91:01:001007:2038	Улично-дорожная сеть (код 12.0.1)	2580	Государственная субъекта РФ/ -	Земли населённых пунктов/Учтенный/ г. Севастополь,
91:01:001007:2026	Парки культуры и отдыха (код 3.6.2)	74	Государственная субъекта РФ/ -	Земли населённых пунктов/Учтенный/ г. Севастополь
91:01:001007:2030	Улично-дорожная сеть (код 12.0.1)	1377	Государственная субъекта РФ/ -	Земли населённых пунктов/Учтенный/ г. Севастополь, г. Балаклава, наб. Назукина
91:01:000000:1084	Улично-дорожная сеть (код 12.0.1)	4981	Государственная субъекта РФ/ -	Земли населённых пунктов/Учтенный/ г. Севастополь, Балаклавский р-н
91:01:001007:2019	"земельные участки (территории) общего пользования" (код 12.0)	859	Государственная субъекта РФ/ -	Земли населённых пунктов/Учтенный/ г. Севастополь, Балаклавский р-н, ул. Новикова - ул. Крестовского
91:01:001007:2031	Улично-дорожная сеть (код 12.0.1)	479	Государственная субъекта РФ/ -	Земли населённых пунктов/Учтенный/ г. Севастополь, вн.тер.г. Балаклавский м.о., ул. Калича
91:01:001008:2897	улично-дорожная сеть (код 12.0.1)	22	Государственная субъекта РФ/ -	Земли населённых пунктов/Учтенный/ Севастополь, вн.тер.г., Балаклавский м.о., ул. Калича, з/у 9
91:01:001008:2889	Улично-дорожная сеть (код 12.0.1)	287	Государственная субъекта РФ/ -	Земли населённых пунктов/Учтенный/ г. Севастополь
91:01:001008:2888	Улично-дорожная сеть (код 12.0.1)	958	Государственная субъекта РФ/ -	Земли населённых пунктов/Учтенный/ г. Севастополь

Кадастровый номер	Вид разрешенного использования по документу	Площадь, кв.м	Форма собственности/ограничения, обременения	Категория земель/статус объекта/Адрес
91:01:001008:2891	Улично-дорожная сеть (код 12.0.1)	226	Государственная субъекта РФ/ -	Земли населённых пунктов/Учтенный/ г. Севастополь
91:01:000000:1063	Улично-дорожная сеть (код 12.0.1)	563	Государственная субъекта РФ/ -	Земли населённых пунктов/Учтенный/ г. Севастополь
91:01:000000:1165	Земельные участки (территории) общего пользования (код 12.0)	13	Государственная субъекта РФ/ -	Земли населённых пунктов/Учтенный/г. Севастополь, Балаклавский район
91:01:001007:2032	Земельные участки (территории) общего пользования (код 12.0)	549	Государственная субъекта РФ/ -	Земли населённых пунктов/Учтенный/ г. Севастополь, вн.тер.г. Балаклавский м.о., ул. Калича
91:01:001007:2020	"земельные участки (территории) общего пользования" (код 12.0)	6935	Государственная субъекта РФ/ -	Земли населённых пунктов/Учтенный/ г. Севастополь, Балаклавский р-н, ул. Новикова - ул. Крестовского
91:01:001007:2021	Парки культуры и отдыха (код 3.6.2)	539	Государственная субъекта РФ/ -	Земли населённых пунктов/Учтенный/ г. Севастополь
91:01:000000:1065	Земельные участки (территории) общего пользования (код 12.0)	216	Государственная субъекта РФ/ -	Земли населённых пунктов/Учтенный/ г. Севастополь
91:01:001007:2023	Земельные участки (территории) общего пользования (код 12.0)	1240	Государственная субъекта РФ/ -	Земли населённых пунктов/Учтенный/ г. Севастополь
91:01:001007:2049	Земельные участки (территории) общего пользования (код 12.0)	17	Государственная субъекта РФ/ -	Земли населённых пунктов/Учтенный/ г. Севастополь
91:01:001005:448	Улично-дорожная сеть (код 12.0.1)	387	Государственная субъекта РФ/ -	Земли населённых пунктов/Учтенный/ г. Севастополь
91:01:001008:2884	Земельные участки (территории) общего пользования (код 12.0)	58	Государственная субъекта РФ/ -	Земли населённых пунктов/Учтенный/ г. Севастополь
91:01:001008:2934	Улично-дорожная сеть (код 12.0.1)	33	Государственная субъекта РФ/ -	Земли населённых пунктов/Учтенный/ г. Севастополь, внутригородское муниципальное образование Балаклавский муниципальный округ, набережная Назукина
91:01:001008:2898	Улично-дорожная сеть (код 12.0.1)	31	Государственная субъекта РФ/ -	Земли населённых пунктов/Учтенный/ г. Севастополь,

Кадастровый номер	Вид разрешенного использования по документу	Площадь, кв.м	Форма собственности/ограничения, обременения	Категория земель/статус объекта/Адрес
				Балаклавский р-н, ул. Назукина
91:01:001008:2885	коммунальное обслуживание (код 3.1)	1	Государственная субъекта РФ/ -	Земли населённых пунктов/Учтенный/ г. Севастополь, наб. Назукина
91:01:001008:2890	Земельные участки (территории) общего пользования (код 12.0)	64	Государственная субъекта РФ/ -	Земли населённых пунктов/Учтенный/ г. Севастополь
91:01:001007:2034	предпринимательство (код 4.0); коммунальное обслуживание (код 3.1)	5643	Государственная субъекта РФ/ -	Земли населённых пунктов/Учтенный/ г. Севастополь, вн.тер.г. Балаклавский м.о., ул. Калича
91:01:001007:2040	предпринимательство (код 4.0); коммунальное обслуживание (код 3.1)	948	Государственная субъекта РФ/ -	Земли населённых пунктов/Учтенный/ г. Севастополь, Балаклавский р-н, ул. Новикова
91:01:001007:2041	Предпринимательство (код 14.0), коммунальное обслуживание (код 3.1)	264	Государственная субъекта РФ/ -	Земли населённых пунктов/Учтенный/ г. Севастополь
91:01:001008:2933	Рынки (код 4.3)	215	Государственная субъекта РФ/ -	Земли населённых пунктов/Учтенный/ г. Севастополь, внутригородское муниципальное образование Балаклавский муниципальный округ, набережная Назукина
91:01:001008:2887	Коммунальное обслуживание (код 3.1)	136	Государственная субъекта РФ/ -	Земли населённых пунктов/Учтенный/ г. Севастополь, наб. Назукина
91:01:001007:2037	коммунальное обслуживание (код 3.1)	4237	Государственная субъекта РФ/ -	Земли населённых пунктов/Учтенный/ г. Севастополь, Балаклавский р-н, ул. Новикова
91:01:001008:2902	коммунальное обслуживание (код 3.1)	24	Государственная субъекта РФ/ -	Земли населённых пунктов/Учтенный/ г. Севастополь, Балаклавский р-н
91:01:001008:2931	для обслуживания научного центра	249	Государственная субъекта РФ/ -	Земли населённых пунктов/Учтенный/ г. Севастополь, внутригородское муниципальное образование Балаклавский

Кадастровый номер	Вид разрешенного использования по документу	Площадь, кв.м	Форма собственности/ограничения, обременения	Категория земель/статус объекта/Адрес
				муниципальный округ, набережная Назукина
91:01:001008:2942	Коммунальное обслуживание (код 3.1)	329	Государственная субъекта РФ/ -	Земли населённых пунктов/Учтенный/ г. Севастополь
91:01:001008:2903	коммунальное обслуживание (код 3.1)	161	Государственная субъекта РФ/ -	Земли населённых пунктов/Учтенный/ г. Севастополь, Балаклавский р-н
91:01:001008:2932	Предоставление коммунальных услуг (код 3.1.1.)	46	Государственная субъекта РФ/ -	Земли населённых пунктов/Учтенный/ г. Севастополь, внутригородское муниципальное образование Балаклавский муниципальный округ, набережная Назукина
91:01:007005:239	Связь (код 6.8)	76	Государственная субъекта РФ/ -	Земли населённых пунктов/Учтенный/ г. Севастополь
91:01:001008:2904	внеуличный транспорт (код 7.6), коммунальное обслуживание (код 3.1)	154	Государственная субъекта РФ/ -	Земли населённых пунктов/Учтенный/ г. Севастополь, Балаклавский р-н
91:01:001008:2935	Предоставление коммунальных услуг	421	Государственная субъекта РФ/ -	Земли населённых пунктов/Учтенный/ г. Севастополь, внутригородское муниципальное образование Балаклавский муниципальный округ, набережная Назукина
91:01:001008:2945	Внеуличный транспорт (код 7.6), коммунальное обслуживание (код 3.1)	72	Государственная субъекта РФ/ -	Земли населённых пунктов/Учтенный/ г. Севастополь
91:01:001007:1045	Тяжелая промышленность (код 6.2)	67	Государственная федеральная/ Постоянное (бессрочное) пользование	Земли населённых пунктов/Учтенный/ г. Севастополь, ул. Калича
91:01:001007:2035	водный транспорт (код 7.3) коммунальное обслуживание (код 3.1)	9773	Государственная субъекта РФ/ -	Земли населённых пунктов/Учтенный/ г. Севастополь, вн.тер.г. Балаклавский м.о., ул. Калича
91:01:001007:2036	водный транспорт (код 7.3) коммунальное обслуживание (код 3.1)	203	Государственная субъекта РФ/ -	Земли населённых пунктов/Учтенный/ г. Севастополь,

Кадастровый номер	Вид разрешенного использования по документу	Площадь, кв.м	Форма собственности/ограничения, обременения	Категория земель/статус объекта/Адрес
				Балаклавский р-н, ул. Новикова
91:01:000000:1061	Коммунальное обслуживание (код 3.1)	237	Государственная субъекта РФ/ -	Земли населённых пунктов/Учтенный/ г. Севастополь
91:01:001005:447	причалы для маломерных судов (код 5.4)	657	Государственная субъекта РФ/ -	Земли населённых пунктов/Учтенный/ г. Севастополь, Таврическая набережная
91:01:001005:455	Деловое управление (код 4.1), коммунальное обслуживание (код 3.1)	188	Государственная субъекта РФ/ -	Земли населённых пунктов/Учтенный/ г. Севастополь
91:01:001007:2045	Земельные участки (территории) общего пользования (код 12.0)	8394	Государственная субъекта РФ/ -	Земли населённых пунктов/Учтенный/ г. Севастополь, Балаклавский район, улица Новикова
91:01:001008:37	для строительства и обслуживания зданий и сооружений, реконструкции их в гостинично-развлекательно-туристический комплекс, с яхт-клубом и жилой застройкой	9186	Государственная субъекта РФ/ Аренда	Земли населённых пунктов/Ранее учтенный/ г. Севастополь, наб. Назукина, 41
91:01:001008:79	для обслуживания научного центра	510	Государственная субъекта РФ/ -	Земли населённых пунктов/ Ранее учтенный/ г. Севастополь, внутригородское муниципальное образование Балаклавский муниципальный округ, набережная
91:00:000000:30374	водный транспорт (код 7.3) коммунальное обслуживание (код 3.1) гидротехническое обслуживание (код 11.3)	1493	Государственная субъекта РФ/ -	Земли населённых пунктов/Учтенный/ г. Севастополь
91:01:001007:2024	Земельные участки (территории) общего пользования (код 12.0)	2912	Государственная субъекта РФ/-	Земли населённых пунктов/Учтенный/ г. Севастополь
91:01:007004:9	Обеспечение обороны и безопасности (код 8.0)	1993	Государственная субъекта РФ/ -	Земли населённых пунктов/ Ранее учтенный/ г. Севастополь, Балаклавский район, ул. Новикова, 1,

Кадастровый номер	Вид разрешенного использования по документу	Площадь, кв.м	Форма собственности/ограничения, обременения	Категория земель/статус объекта/Адрес
				земельный участок № 1
91:01:001008:1118	для размещения и обслуживания бара "Татьянин мыс" с летней площадкой	277	Государственная субъекта РФ/ Аренда	Земли водного фонда/ Ранее учтенный/ г. Севастополь, набережная Назукина, 8
91:01:001007:2027	коммунальное обслуживание (код 3.1)	224	Государственная субъекта РФ / -	Земли населённых пунктов/Учтенный/ г. Севастополь, ул. Мраморная
91:01:001007:49	для строительства и обслуживания жилого дома, хозяйственных построек и сооружений (приусадебный участок)	1000	Частная/ -	Земли населённых пунктов/Ранее учтенный/г. Севастополь, ул. Мраморная, 11
91:01:001007:52	для реконструкции и обслуживания существующего бара	224	Государственная субъекта РФ/Аренда	Земли населённых пунктов/Ранее учтенный/ г. Севастополь, площадь 1-го Мая, 6
91:01:001005:151	Для строительства и обслуживания объектов рекреационного назначения	157789	Государственная субъекта РФ/Аренда	Земли населённых пунктов/Ранее учтенный/ г.Севастополь, в районе улицы Мраморная
91:01:000000:221	Водный транспорт (код 7.3)	61	Государственная субъекта РФ/Постоянное (бессрочное) пользование	Земли населённых пунктов/Учтенный/ г. Севастополь, г. Балаклава, набережная Назукина
91:01:000000:251	Производственная деятельность	43350	Государственная субъекта РФ/-	Земли населённых пунктов/Учтенный/ г. Севастополь, Балаклавский р-н, уч. 5, уч. 1
91:01:000000:265	"Водный транспорт" (код 7.3)	243	Государственная субъекта РФ/-	Земли населённых пунктов/Учтенный/ г. Севастополь, г. Балаклава, набережная Назукина
91:01:000000:491	планируемый публичный сервитут, устанавливаемый на период строительства объекта	105727	- / -	Категория не установлена/Учтенный / г. Севастополь, Балаклавский р-н
91:01:001005:456	для строительства и обслуживания торгового центра, гостевых номеров, кафе-бара, гаражей, парковки с	492	Государственная субъекта РФ/ -	Земли особо охраняемых территорий и объектов/Учтенный/г. Севастополь,

Кадастровый номер	Вид разрешенного использования по документу	Площадь, кв.м	Форма собственности/ограничения, обременения	Категория земель/статус объекта/Адрес
	целью благоустройства территории и проведения мероприятий по предотвращению осадочно-оползневых процессов			набережная Таврическая, 23
91:01:001005:12	для строительства и обслуживания торгового центра, гостевых номеров, кафе-бара, гаражей, парковки с целью благоустройства территории и проведения мероприятий по предотвращению осадочно-оползневых процессов	2960	Государственная субъекта РФ/ -	Земли особо охраняемых территорий и объектов/Ранее учтенный/г. Севастополь, набережная Таврическая, 23
91:01:001005:8	для реконструкции арендуемого имущества бывшего военного городка Б-1 в офисно-торговый комплекс и его обслуживания	1440	Государственная субъекта РФ/ -	Земли населённых пунктов/Ранее учтенный/ г. Севастополь, Таврическая Набережная, 32
91:01:001007:1168	Недропользование	42	Государственная субъекта РФ/Аренда	Земли населённых пунктов/Учтенный/ г. Севастополь, Балаклавский р-н, наб. Таврическая, 4
91:01:001007:46	для строительства и обслуживания гостиничного комплекса	1400	Государственная субъекта РФ/Аренда	Земли населённых пунктов/Ранее учтенный/ г. Севастополь, Балаклавский р-н, ул. Новикова, 3-Г
91:01:001007:666	тяжелая промышленность (код 6.2)	51	Государственная субъекта РФ/ -	Земли населённых пунктов/Ранее учтенный/ г. Севастополь, вн.тер.г. Балаклавский м.о., ул. Калича, з/у 2
91:01:001008:1011	причалы для маломерных судов (код 5.4)	335	Государственная субъекта РФ/Аренда	Земли населённых пунктов/Учтенный/ г. Севастополь, внутригородское муниципальное образование Балаклавский муниципальный округ, улица Историческая, земельный участок 7

Кадастровый номер	Вид разрешенного использования по документу	Площадь, кв.м	Форма собственности/ограничения, обременения	Категория земель/статус объекта/Адрес
91:01:001008:1227	Для обслуживания зданий административно-культурного назначения	4839	Государственная субъекта РФ/ Постоянное (бессрочное) пользование	Земли населённых пунктов/Ранее учтенный/ г. Севастополь, ул. Калича, д 21, в районе
91:01:001008:1228	Для реконструкции существующего здания в гостиничный комплекс	630	Государственная субъекта РФ/Аренда	Земли населённых пунктов/Ранее учтенный/ г. Севастополь, ул. Калича, д 13
91:01:001008:1348	Магазины	75	Государственная субъекта РФ/ -	Земли населённых пунктов/Учтенный/ г. Севастополь, Балаклавский р-н, пл. 1 Мая, д. 3
91:01:001008:138	Для обслуживания многоквартирного жилого дома с встроено-пристроенными помещениями	1537	Частная/ -	Земли населённых пунктов/Ранее учтенный/ набережная Назукина, 21-Б/1
91:01:001008:1479	Малоэтажная многоквартирная жилая застройка (код 2.1.1)	857	- / -	Земли населённых пунктов/Учтенный/ г. Севастополь, Балаклавский р-н, наб. Назукина, 13
91:01:001008:1517	Коммунальное обслуживание (код 3.1)	321	Государственная субъекта РФ/Аренда	Земли населённых пунктов/Учтенный/ г. Севастополь, ул. Калича, 9
91:01:001008:1537	Малоэтажная многоквартирная жилая застройка (код 2.1.1)	365	- / -	Земли населённых пунктов/Учтенный/ г. Севастополь, наб. Назукина, 7
91:01:001008:1555	"культурное развитие" (код 3.6)	1093	Государственная субъекта РФ/-	Земли населённых пунктов/Учтенный/ г. Севастополь, наб. Назукина, 23 (кинотеатр)
91:01:001008:1600	"среднеэтажная жилая застройка" (код 2.5)	646	- / -	Земли населённых пунктов/Учтенный/ г. Севастополь, Балаклавский р-н, ул. Назукина, 3
91:01:001008:1636	Среднеэтажная жилая застройка	588	- / -	Земли населённых пунктов/Учтенный/ г. Севастополь, Балаклавский р-н, ул. Назукина, 1
91:01:001008:1641	Коммунальное обслуживание	50	Государственная субъекта РФ/Аренда	Земли населённых пунктов/Учтенный/ г. Севастополь, наб. Назукина

Кадастровый номер	Вид разрешенного использования по документу	Площадь, кв.м	Форма собственности/ограничения, обременения	Категория земель/статус объекта/Адрес
91:01:001008:1658	"коммунальное обслуживание" (код 3.1)	286	Государственная субъекта РФ/Аренда	Земли населённых пунктов/Учтенный/ г. Севастополь, ул. Калича, 3
91:01:001008:168	для обслуживания жилого дома со встроенными помещениями бара "Золотой берег" и застройкой прилегающей территории	285	Частная/ -	Земли населённых пунктов/Ранее учтенный/г. Севастополь, внутригородское муниципальное образование Балаклавский муниципальный округ, набережная Назукина, земельный участок 15
91:01:001008:1683	магазины (код 4.4)	284	Государственная субъекта РФ/Аренда	Земли населённых пунктов/Учтенный/ г. Севастополь, ул. Калича, 9
91:01:001008:1738	среднеэтажная жилая застройка (код 2.5)	657	- / -	Земли населённых пунктов/Учтенный/ г. Севастополь, наб. Назукина, 9
91:01:001008:266	для реконструкции и обслуживания центра подводного плавания	662	- / -	Земли населённых пунктов/Ранее учтенный/ г. Севастополь, набережная Назукина, 5
91:01:001008:2913	Коммунальное обслуживание (код 3.1)	79	Государственная субъекта РФ/ -	Земли населённых пунктов/Учтенный/ г.Севастополь, улица Калича, 7
91:01:001008:2924	для обслуживания жилого дома со встроенными помещениями бара "Золотой берег" и застройкой прилегающей территории	251	- / -	Земли населённых пунктов/Учтенный/г. Севастополь, набережная Назукина
91:01:001008:358	Культурное развитие (код 3.6)	709	Государственная субъекта РФ/ Постоянное (бессрочное) пользование	Земли населённых пунктов/Ранее учтенный/ г. Севастополь, Балаклавский р-н, наб. Назукина, 27
91:01:001008:700	образование и просвещение (код 3.5)	2094	Государственная субъекта РФ/ Постоянное (бессрочное) пользование	Земли населённых пунктов/Учтенный/ г. Севастополь, набережная Назукина, 21

Кадастровый номер	Вид разрешенного использования по документу	Площадь, кв.м	Форма собственности/ограничения, обременения	Категория земель/статус объекта/Адрес
91:01:001008:733	для строительства и обслуживания мини-гостиницы	214	Государственная субъекта РФ/Аренда	Земли населённых пунктов/Ранее учтенный/ г. Севастополь, наб. Назукина, 17
91:01:001008:80	для обслуживания научного центра	4337	Государственная субъекта РФ/-	Земли промышленности, энергетики, транспорта, связи, радиовещания, телевидения, информатики, земли для обеспечения космической деятельности, земли обороны, безопасности и земли иного специального назначения/ Ранее учтенный/ г. Севастополь/ вн.тер.г. Балаклавский м.о., наб. Назукина, з/у 29
91:01:001008:82	для обслуживания здания торговли и коммерческих услуг	124	Государственная субъекта РФ/Аренда	Земли населённых пунктов/Ранее учтенный / г. Севастополь, площадь Первого Мая, 4
91:01:007005:5	для строительства и обслуживания пансионата	2690	Государственная субъекта РФ/-	Земли водного фонда/Ранее учтенный/ г. Севастополь, ул. Мраморная, 55
91:01:001008:218	для обслуживания павильона, для реконструкции существующего буфета под кафе "Генуя"	471	Государственная субъекта РФ/-	Земли населённых пунктов/Ранее учтенный/ г. Севастополь
91:01:001008:1166	для обслуживания зданий и сооружений Балаклавской районной санитарно-эпидемиологической станции	679	Государственная федеральная/ Постоянное (бессрочное) пользование	Земли населённых пунктов/Ранее учтенный/ Российская Федерация, город Севастополь, внутригородское муниципальное образование Балаклавский муниципальный округ, улица Калича, земельный участок 19

Перечень и сведения о площади образуемых земельных участков, в том числе возможные способы их образования, а также виды разрешенного использования образуемых земельных участков приведены в главе 3 данного тома.

Перечень земельных участков, в отношении которых предполагается изъятие для государственных и муниципальных нужд, представлен в разделе 4 данного тома.

Перечень кадастровых номеров существующих земельных участков, на которых линейный объект может быть размещен на условиях сервитута, публичного сервитута, их адреса или описание местоположения приведены в главе 5 данного тома.

Порядок утверждения проекта межевания территории установлен Градостроительным кодексом Российской Федерации, постановлением Правительства РФ от 12.05.2017 № 564 "Об утверждении Положения о составе и содержании документации по планировке территории, предусматривающей размещение одного или нескольких линейных объектов".

3. Перечень и сведения о площади образуемых земельных участков, в том числе возможные способы их образования. Перечень и сведения о площади образуемых земельных участков, которые будут отнесены к территориям общего пользования. Вид разрешенного использования образуемых земельных участков в соответствии с проектом планировки территории

Перечень и сведения о площади образуемых земельных участков, перечень и сведения о площади образуемых земельных участков, которые будут отнесены к территориям общего пользования, виды разрешенного использования образуемых земельных участков в соответствии с проектом планировки территории указаны в таблице 2.1.

Категория земель образуемых земельных участков, изменяемых земельных участков, образуемых земельных участков, которые будут относиться к территориям общего пользования – «Земли населенных пунктов».

Таблица 2.1 – Перечень и сведения о площади образуемых земельных участков, перечень и сведения о площади образуемых земельных участков, которые будут отнесены к территориям общего пользования, виды разрешенного использования образуемых земельных участков в соответствии с проектом планировки территории

Условный номер образуемого земельного участка	Вид разрешенного использования образуемого земельного участка в соответствии с проектом межевания территории	Площадь, кв.м	Возможные способы образования *
Границы образуемых земельных участков, которые будут относиться к территориям общего пользования			
:ЗУ3	Улично-дорожная сеть (код 12.0.1)	3940	Объединение*
:ЗУ4	Земельные участки (территории) общего пользования (код 12.0)	390	Объединение*
:ЗУ12	Улично-дорожная сеть (код 12.0.1)	2 4407	Раздел существующего земельного участка, перераспределение, объединение*

Условный номер образуемого земельного участка	Вид разрешенного использования образуемого земельного участка в соответствии с проектом межевания территории	Площадь, кв.м	Возможные способы образования *
:ЗУ14	Земельные участки (территории) общего пользования (код 12.0)	2033	Раздел существующего земельного участка, объединение*
:ЗУ15	Земельные участки (территории) общего пользования (код 12.0)	1 8139	Раздел существующего земельного участка, объединение*
:ЗУ16	Земельные участки (территории) общего пользования (код 12.0)	579	Раздел существующего земельного участка*
:ЗУ17	Земельные участки (территории) общего пользования (код 12.0)	65	Раздел существующего земельного участка*
:ЗУ19	Улично-дорожная сеть (код 12.0.1)	9763	Объединение, перераспределение*
:ЗУ20	Земельные участки (территории) общего пользования (код 12.0)	5107	Объединение*
:ЗУ22	Земельные участки (территории) общего пользования (код 12.0)	65	Объединение*
:ЗУ25	Улично-дорожная сеть (код 12.0.1)	769	Образование земельного участка из земель, находящихся в государственной или муниципальной собственности, объединение *
Границы образуемых земельных участков			
:ЗУ1	Отдых (рекреация) (код 5.0)	237	Раздел*
:ЗУ2	Предоставление коммунальных услуг (код 3.1.1)	8260	Раздел существующего земельного участка, объединение*
:ЗУ5	Предоставление коммунальных услуг (код 3.1.1), гидротехнические сооружения (код 11.3)	2062	Объединение*
:ЗУ6	Предоставление коммунальных услуг (код 3.1.1), гидротехнические сооружения (код 11.3)	169	Объединение*
:ЗУ7	Предоставление коммунальных услуг (код 3.1.1), гидротехнические сооружения (код 11.3)	7617	Объединение*
:ЗУ8	Деловое управление (код 4.1), предоставление коммунальных услуг (код 3.1.1)	845	Объединение*
ЗУ9	Деловое управление (код 4.1), предоставление коммунальных услуг (код 3.1.1)	1136	Объединение*
:ЗУ10	Предоставление коммунальных услуг (код 3.1.1), гидротехнические сооружения (код 11.3)	700	Перераспределение*

Условный номер образуемого земельного участка	Вид разрешенного использования образуемого земельного участка в соответствии с проектом межевания территории	Площадь, кв.м	Возможные способы образования *
:ЗУ11	Предоставление коммунальных услуг (код 3.1.1), гидротехнические сооружения (код 11.3)	1 0428	Объединение*
:ЗУ13	Предоставление коммунальных услуг (код 3.1.1)	4244	Перераспределение *
:ЗУ18	Туристическое обслуживание (код 5.2.1)	1 6831	Объединение *
:ЗУ21	Предоставление коммунальных услуг (код 3.1.1), гидротехнические сооружения (код 11.3)	2 1269	Раздел существующего земельного участка, образование земельного участка из земель, находящихся в государственной или муниципальной собственности, объединение, перераспределение *
:ЗУ23	Предоставление коммунальных услуг (код 3.1.1)	254	Раздел существующего земельного участка, объединение*
:ЗУ24	Благоустройство территории (код 12.0.2), предоставление коммунальных услуг (код 3.1.1)	647	Объединение*
:ЗУ26	Склады (код 6.9)	1003	Раздел существующего земельного участка, объединение*
:ЗУ27	Предоставление коммунальных услуг (код 3.1.1)	108	Раздел существующего земельного участка, объединение*

Примечание - * - и иные способы, предусмотренные земельным законодательством РФ на усмотрение кадастрового инженера.

Перечень и сведения о площади изменяемых земельных участков, в том числе земельных участков, участвующих на разных этапах реализации проектных решений документации по планировке территории, виды разрешенного использования изменяемых земельных участков указаны в таблице 2.2.

Таблица 2.2 – Перечень и сведения об изменяемых земельных участках, в соответствии с документацией по планировке территории

Условный номер (кадастровый) земельного участка	Устанавливаемая категория земель земельного участка в соответствии с проектом межевания территории	Устанавливаемый вид разрешенного использования земельного участка в соответствии с проектом межевания территории	Площадь, кв.м	Примечание
91:01:001007:2024	-	Земельные участки (территории) общего пользования (код 12.0)	387	Раздел с сохранением в

Условный номер (кадастровый) земельного участка	Устанавливаемая категория земель земельного участка в соответствии с проектом межевания территории	Устанавливаемый вид разрешенного использования земельного участка в соответствии с проектом межевания территории	Площадь, кв.м	Примечание
				измененных границах
91:01:001007:2045	-	Земельные участки (территории) общего пользования (код 12.0)	6104	Раздел с сохранением в измененных границах
91:01:001008:2931	-	Склады (код 6.9)	160	Раздел с сохранением в измененных границах
91:01:001008:2942	-	Склады (код 6.9)	309	Раздел с сохранением в измененных границах
91:01:000000:1164	-	-	32	Раздел с сохранением в измененных границах
91:01:001008:1511	-	-	221	Раздел с сохранением в измененных границах
91:01:007005:251	-	Предоставление коммунальных услуг (код 3.1.1)	6200	Раздел с сохранением в измененных границах
91:01:001008:1511:3У1	-	Предоставление коммунальных услуг (код 3.1.1), гидротехнические сооружения (код 11.3)	1466	Образование земельного участка, путем раздела исходного земельного участка с сохранением в измененных границах с последующим изменением вида разрешенного использования
91:01:001008:1423:3У1	-	Предоставление коммунальных услуг (код 3.1.1), гидротехнические сооружения (код 11.3)	75	Образование земельного участка путем раздела исходного земельного участка с последующим изменением вида

Условный номер (кадастровый) земельного участка	Устанавливаемая категория земель земельного участка в соответствии с проектом межевания территории	Устанавливаемый вид разрешенного использования земельного участка в соответствии с проектом межевания территории	Площадь, кв.м	Примечание
				разрешенного использования
91:01:001008:1423:3У2	-	Предоставление коммунальных услуг (код 3.1.1.)	47	Образование земельного участка путем раздела исходного земельного участка с последующим изменением вида разрешенного использования
91:01:001008:2931:3У1	-	Предоставление коммунальных услуг (код 3.1.1)	89	-
91:01:001008:2942:3У1	-	Предоставление коммунальных услуг (код 3.1.1)	19	-
91:01:001008:79	-	Склады (код 6.9)	510	-
91:01:007005:247	Земли населенных пунктов	Земельные участки (территории) общего пользования (код 12.0)	235	-
91:01:007005:250	Земли населенных пунктов	Предоставление коммунальных услуг (код 3.1.1), гидротехнические сооружения (код 11.3)	5	-
91:00:000000:30379	-	Предоставление коммунальных услуг (код 3.1.1), гидротехнические сооружения (код 11.3)	2057	-
91:01:007005:249	Земли населенных пунктов	Предоставление коммунальных услуг (код 3.1.1), гидротехнические сооружения (код 11.3)	5	-
91:00:000000:30375	-	Предоставление коммунальных услуг (код 3.1.1), гидротехнические сооружения (код 11.3)	164	-
91:00:000000:30381	-	Предоставление коммунальных услуг (код 3.1.1), гидротехнические сооружения (код 11.3)	7436	-
91:01:001005:454	-	Предоставление коммунальных услуг (код 3.1.1), гидротехнические сооружения (код 11.3)	171	-

Условный номер (кадастровый) земельного участка	Устанавливаемая категория земель земельного участка в соответствии с проектом межевания территории	Устанавливаемый вид разрешенного использования земельного участка в соответствии с проектом межевания территории	Площадь, кв.м	Примечание
91:01:001005:450	-	Предоставление коммунальных услуг (код 3.1.1), гидротехнические сооружения (код 11.3)	10	-
91:01:001005:455	-	Деловое управление (код 4.1), предоставление коммунальных услуг (код 3.1.1)	188	-
91:01:001005:447	-	Деловое управление (код 4.1), предоставление коммунальных услуг (код 3.1.1)	657	-
91:01:000000:1066	-	Деловое управление (код 4.1), предоставление коммунальных услуг (код 3.1.1)	217	-
91:01:001005:18	-	Деловое управление (код 4.1), предоставление коммунальных услуг (код 3.1.1)	919	-
91:01:000000:1173	-	Предоставление коммунальных услуг (код 3.1.1), гидротехнические сооружения (код 11.3)	9880	-
91:01:001007:1168	-	Предоставление коммунальных услуг (код 3.1.1), гидротехнические сооружения (код 11.3)	42	-
91:01:001007:2018	-	Улично-дорожная сеть (код 12.0.1)	2740	-
91:01:001007:2026	-	Улично-дорожная сеть (код 12.0.1)	74	-
91:01:001007:455	-	Улично-дорожная сеть (код 12.0.1)	136	-
91:01:001007:2037	-	Предоставление коммунальных услуг (код 3.1.1)	4237	-
91:01:001007:2021	-	Земельные участки (территории) общего пользования (код 12.0)	539	-
91:01:001007:2035	-	Туристическое обслуживание (код 5.2.1)	9773	-
91:01:001007:2036	-	Туристическое обслуживание (код 5.2.1)	203	-

Условный номер (кадастровый) земельного участка	Устанавливаемая категория земель земельного участка в соответствии с проектом межевания территории	Устанавливаемый вид разрешенного использования земельного участка в соответствии с проектом межевания территории	Площадь, кв.м	Примечание
91:01:001007:2040	-	Туристическое обслуживание (код 5.2.1)	948	-
91:01:001007:2041	-	Туристическое обслуживание (код 5.2.1)	264	-
91:01:001007:2034	-	Туристическое обслуживание (код 5.2.1)	5643	-
91:01:001008:2885	-	Земельные участки (территории) общего пользования (код 12.0)	1	-
91:01:001008:2903	-	Предоставление коммунальных услуг (код 3.1.1.)	161	-
91:01:001008:2904	-	Благоустройство территории (код 12.0.2), предоставление коммунальных услуг (код 3.1.1)	154	-
91:01:001008:2945	-	Благоустройство территории (код 12.0.2), предоставление коммунальных услуг (код 3.1.1)	72	-
91:01:001008:2935	-	Благоустройство территории (код 12.0.2), предоставление коммунальных услуг (код 3.1.1)	421	-
91:01:001008:2902	-	Склады (код 6.9)	24	-
91:01:001007:2019	-	Улично-дорожная сеть (код 12.0.1)	859	-
91:01:001008:2901	-	Предоставление коммунальных услуг (код 3.1.1), гидротехнические сооружения (код 11.3)		-
91:01:001007:2033	-	Предоставление коммунальных услуг (код 3.1.1), гидротехнические сооружения (код 11.3)	6274	-
91:01:001008:2905	-	Предоставление коммунальных услуг (код 3.1.1), гидротехнические сооружения (код 11.3)	18	-
91:01:001008:2899	-	Предоставление коммунальных услуг (код 3.1.1), гидротехнические сооружения (код 11.3)	278	-

Условный номер (кадастровый) земельного участка	Устанавливаемая категория земель земельного участка в соответствии с проектом межевания территории	Устанавливаемый вид разрешенного использования земельного участка в соответствии с проектом межевания территории	Площадь, кв.м	Примечание
91:01:001007:1080	-	Предоставление коммунальных услуг (код 3.1.1), гидротехнические сооружения (код 11.3)	117	-
91:01:001008:141	-	Предоставление коммунальных услуг (код 3.1.1), гидротехнические сооружения (код 11.3)	40	-
91:01:001008:67	-	Предоставление коммунальных услуг (код 3.1.1), гидротехнические сооружения (код 11.3)	30	-
91:01:001008:915	-	Предоставление коммунальных услуг (код 3.1.1), гидротехнические сооружения (код 11.3)	21	-
91:01:001008:923	-	Предоставление коммунальных услуг (код 3.1.1), гидротехнические сооружения (код 11.3)	286	-
91:01:000000:1091	-	Предоставление коммунальных услуг (код 3.1.1), гидротехнические сооружения (код 11.3)	880	-
91:01:000000:1080	-	Предоставление коммунальных услуг (код 3.1.1), гидротехнические сооружения (код 11.3)	8185	-

Номера и перечень координат характерных точек образуемых и изменяемых земельных участков содержатся в главе 6 данного тома.

Последовательность образования земельных участков указана ниже (Таблица 3).

Таблица 3 – Последовательность образования земельных участков

Условный номер образуемого земельного участка	Площадь, кв. м	Кадастровые номера земельных участков, из которых образуются земельные участки	Площади частей земельных участков, из которых образуются земельные участки, кв.м	Способы образования, последовательность образования земельного участка
:ЗУ1	237	91:01:007005:251:ЗУ1	237	Раздел существующего участка с кадастровым номером 91:01:007005:251*

Условный номер образуемого земельного участка	Площадь, кв. м	Кадастровые номера земельных участков, из которых образуются земельные участки	Площади частей земельных участков, из которых образуются земельные участки, кв.м	Способы образования, последовательность образования земельного участка
:ЗУ2	8260	91:01:007005:251	6200	1 этап: раздел существующего участка с кадастровым номером 91:01:007005:251 с сохранением исходного в измененных границах; 2 этап: объединение существующего земельного участка 91:01:007005:252 и земельного участка 91:01:007005:251, сохраненного в измененных границах после раздела на 1 этапе*
		91:01:007005:252	2060	
:ЗУ3	3940	91:01:007005:243	2264	Объединение существующих земельных участков с кадастровыми номерами 91:01:007005:243, 91:01:007005:248, 91:01:007005:253 *
		91:01:007005:248	1389	
		91:01:007005:253	287	
:ЗУ4	390	91:01:007005:240	155	Объединение существующих земельных участков с кадастровыми номерами 91:01:007005:240, 91:01:007005:247*
		91:01:007005:247 ¹	235	
:ЗУ5	2062	91:00:000000:30379	2057	Объединение существующих земельных участков кадастровыми номерами 91:00:000000:30379, 91:01:007005:250*
		91:01:007005:250 ¹	5	
:ЗУ6	169	91:01:007005:249 ¹	5	Объединение существующих земельных участков с кадастровыми номерами 91:01:007005:249 и 91:00:000000:30375*
		91:00:000000:30375	164	
:ЗУ7	7617	91:00:000000:30381	7436	Объединение существующих земельных участков 91:00:000000:30381, 91:01:001005:454, 91:01:001005:450*
		91:01:001005:454	171	
		91:01:001005:450	10	
:ЗУ8	845	91:01:001005:447	657	Объединение существующих земельных участков 91:01:001005:447, 91:01:001005:455*
		91:01:001005:455	188	
:ЗУ9	1136	91:01:000000:1066	217	Объединение существующих земельных участков с кадастровыми номерами 91:01:000000:1066, 91:01:001005:18*
		91:01:001005:18	919	

Условный номер образуемого земельного участка	Площадь, кв. м	Кадастровые номера земельных участков, из которых образуются земельные участки	Площади частей земельных участков, из которых образуются земельные участки, кв.м	Способы образования, последовательность образования земельного участка
:ЗУ10	700	91:01:001005:17	691	Перераспределение земельного участка 91:01:001005:17 с землями, находящимися в государственной собственности*
		Земли государственной собственности	9	
:ЗУ11	1 0428	91:01:000000:1173	9880	1 этап: объединение существующих земельных участков с кадастровыми номерами 91:01:000000:1173 и 91:01:000000:1166; 2 этап: объединение земельного участка, образуемого на 1 этапе с земельным участком с кадастровым номером 91:01:001007:1168, после его изъятия для государственных нужд*
		91:01:000000:1166	506	
		91:01:001007:1168	42	
:ЗУ12	2 4407	91:01:000000:1164:ЗУ1	15628	1 этап: раздел существующего земельного участка с кадастровым номером 91:01:000000:1164; 2 этап: перераспределение земельного участка с кадастровым номером 91:01:001007:2018 и земель, находящихся в государственной собственности; 3 этап: перераспределение земельного участка, образованного на 1 этапе 91:01:000000:1164:ЗУ1, и земель, находящихся в государственной собственности; 4 этап: объединение земельного участка с кадастровым номером 91:01:001007:2038 и земельных участков, образованных на 2 и 3 этапе
		91:01:001007:2038	2580	
		91:01:001007:2018	2740	
		91:01:001007:2026	74	
		91:01:001007:455	136	
		Земли государственной собственности	3249	

Условный номер образуемого земельного участка	Площадь, кв. м	Кадастровые номера земельных участков, из которых образуются земельные участки	Площади частей земельных участков, из которых образуются земельные участки, кв.м	Способы образования, последовательность образования земельного участка
				5 этап: объединение земельного участка, образованного на 4 этапе с земельными участками с кадастровыми номерами 91:01:001007:2026 и 91:01:001007:455 после завершения процедуры их изъятия для государственных нужд*
:ЗУ13	4244	91:01:001007:2037	4237	Перераспределение земельного участка с кадастровым номером 91:01:001007:2037 и земель, находящихся в государственной собственности*
		Земли государственной собственности	7	
:ЗУ14	2033	91:01:001007:2045:ЗУ1	1647	1 этап: раздел существующих земельных участков с кадастровыми номерами 91:01:001007:2045, 91:01:001007:2024;
		91:01:001007:2024:ЗУ1	387	2 этап: объединение земельных участков, образованных на 1 этапе*
:ЗУ15	1 8139	91:01:001007:2045	6104	1 этап: раздел существующих земельных участков с кадастровыми номерами с сохранением исходных в измененных границах 91:01:001007:2045, 91:01:001007:2024;
		91:01:001007:2024	2526	
		91:01:001007:2021	539	
		91:01:001007:2020	6935	
		91:01:001007:2023	1240	
		91:01:001007:2049	17	
		91:01:000000:1065	216	
		91:01:001007:2032	549	2 этап: объединение земельных участков с кадастровыми номерами 91:01:001007:2021, 91:01:001007:2020, 91:01:001007:2023, 91:01:001007:2049, 91:01:000000:1165, 91:01:001007:2032, 91:01:000000:1065 и земельных участков, образованных на 1 этапе
		91:01:000000:1165	13	3 этап: объединение земельного участка,

Условный номер образуемого земельного участка	Площадь, кв. м	Кадастровые номера земельных участков, из которых образуются земельные участки	Площади частей земельных участков, из которых образуются земельные участки, кв.м	Способы образования, последовательность образования земельного участка
				образованного на 2 этапе, и земельного участка с кадастровым номером 91:01:001007:2021 после завершения процедуры изъятия для государственных нужд*
:3У16	579	91:01:001007:2045:3У2	579	Раздел существующего земельного участка 91:01:001007:2045*
:3У17	65	91:01:001007:2045:3У3	65	Раздел существующего земельного участка 91:01:001007:2045*
:3У18	1 6831	91:01:001007:2035	9773	Объединение существующих земельных участков с кадастровыми номерами 91:01:001007:2035, 91:01:001007:2036, 91:01:001007:2040, 91:01:001007:2041, 91:01:001007:2034 *
		91:01:001007:2036	203	
		91:01:001007:2040	948	
		91:01:001007:2041	264	
		91:01:001007:2034	5643	
:3У19	9763	91:01:001007:2030	1377	1 этап: объединение земельных участков с кадастровыми номерами 91:01:001007:2030, 91:01:000000:1084, 91:01:001007:2019, 91:01:001007:2031, 91:01:001008:2897, 91:01:001008:2889, 91:01:001008:2888, 91:01:001008:2891, 91:01:000000:1063 2 этап: перераспределение земельного участка, образованного на 1 этапе, и земель, находящихся в государственной собственности; 3 этап: объединение земельного участка 91:01:001007:2019 и земельного участка, образованного на 2 этапе *
		91:01:000000:1084	4981	
		91:01:001007:2019	859	
		91:01:001007:2031	479	
		91:01:001008:2897	22	
		Земли государственной собственности	7	
		91:01:001008:2889	287	
		91:01:001008:2888	958	
		91:01:001008:2891	226	
		91:01:000000:1063	563	
		Земли государственной собственности	4	
:3У20	5107	91:01:000000:1081	421	Объединение существующих земельных участков с кадастровыми номерами 91:01:000000:1081,
		91:01:001008:2900	303	
		91:01:000000:1083	1 673	

Условный номер образуемого земельного участка	Площадь, кв. м	Кадастровые номера земельных участков, из которых образуются земельные участки	Площади частей земельных участков, из которых образуются земельные участки, кв.м	Способы образования, последовательность образования земельного участка
		91:01:000000:1064	1291	91:01:001008:2900, 91:01:000000:1083, 91:01:000000:1064, 91:01:001008:2892, 91:01:001007:2022*
		91:01:001008:2892	1389	
		91:01:001007:2022	30	
:3У21	2 1269	91:01:001008:2901	277	1 этап: образование земельных участков из земель, находящихся в государственной собственности;
		91:01:001007:2033	6274	
		91:01:001008:2905	18	2 этап: раздел существующего участка с кадастровым номером 91:01:001008:1511;
		91:01:001008:2899	278	
		91:01:001007:1080	117	3 этап: объединение существующих земельных участков с кадастровыми номерами 91:01:001008:2901, 91:01:001007:2033, 91:01:001008:2905, 91:01:001008:2899, 91:01:001007:1080, 91:01:001008:141, 91:01:001008:67, 91:01:001008:915, 91:01:001008:923, 91:01:000000:1091, 91:01:000000:1080, 91:01:001008:1512, и образованного на 1 и 2 этапах земельных участков;
		91:01:001008:141	40	
		91:01:001008:67	30	
		91:01:001008:915	21	
		91:01:001008:923	286	
		91:01:000000:1091	880	
		91:01:000000:1080	8185	
		91:01:001008:1512	294	
		91:01:001008:1511:3У1	1466	
		91:01:001008:1118	277	
		91:01:001007:52	224	4 этап: объединение земельных участков, образованных на 1, 2, 3 этапах; 5 этап: раздел существующего земельного участка с кадастровым номером 91:01:001008:1423 после завершения процедуры изъятия для государственных нужд;
91:01:001008:1423:3У1	75			
Земли государственной собственности	748			

Условный номер образуемого земельного участка	Площадь, кв. м	Кадастровые номера земельных участков, из которых образуются земельные участки	Площади частей земельных участков, из которых образуются земельные участки, кв.м	Способы образования, последовательность образования земельного участка
		Земли государственной собственности	111	6 этап: объединение земельных участков образованных на 4 и 5 этапах с земельными участками с кадастровыми номерами 91:01:001008:1118, 91:01:001007:52, после завершения процедуры по их изъятию для государственных нужд 7 этап: перераспределение образованного на 6 этапе земельного участка с землями, находящимися государственной собственности*
		Земли государственной собственности	823	
		Земли государственной собственности	920	
:3У22	65	Земли государственной собственности	64	Объединение существующих земельных участков с кадастровыми номерами 91:01:001008:2890, 91:01:001008:2885*
		91:01:001008:2885	1	
:3У23	254	91:01:001008:2932	46	1 этап: объединение земельных участков с кадастровыми номерами 91:01:001008:2903 и 91:01:001008:2932; 2 этап: раздел земельного участка с кадастровым номером 91:01:001008:1423 после завершения процедуры изъятия для государственных нужд; 3 этап: объединение земельных участков, образованных на 1 и 2 этапе*
		91:01:001008:2903	161	
		91:01:001008:1423:3У2	47	
:3У24	647	91:01:001008:2904	154	Объединение существующих земельных участков с кадастровыми номерами 91:01:001008:2904, 91:01:001008:2945, 91:01:001008:2935*
		91:01:001008:2945	72	
		91:01:001008:2935	421	
:3У25	769	91:01:001008:2934	33	1 этап: образование земельного участка из земель,
		91:01:001008:2898	31	

Условный номер образуемого земельного участка	Площадь, кв. м	Кадастровые номера земельных участков, из которых образуются земельные участки	Площади частей земельных участков, из которых образуются земельные участки, кв.м	Способы образования, последовательность образования земельного участка
		Земли государственной собственности	705	находящихся в государственной собственности; 2 этап: объединение земельного участка, образованного на 1 этапе, с земельными участками с кадастровыми номерами 91:01:001008:2898 и 91:01:001008:2934*
:ЗУ26	1003	91:01:001008:79	510	1 этап: раздел существующих земельных участков с сохранением исходных земельных участков в измененных границах с кадастровыми номерами 91:01:001008:2931, 91:01:001008;2942; 2 этап: объединение земельных участков, образованных на 1 этапе, с земельными участками с кадастровыми номерами 91:01:001008:2902 и 91:01:001008:79*
		91:01:001008:2902	24	
		91:01:001008:2931	160	
		91:01:001008:2942	309	
:ЗУ27	108	91:01:001008:2931:ЗУ1	89	1 этап: раздел существующих земельных участков с кадастровыми номерами 91:01:001008:2931, 91:01:001008:2942; 2 этап: объединение земельных участков, образованных на 1 этапе*
		91:01:001008:2942:ЗУ1	19	

Примечания:

¹ - существует необходимость перевода образованного путем раздела земельного участка из земель особо охраняемых природных территорий в земли населенных пунктов;

* - и иные способы образования земельных участков, предусмотренные земельным законодательством РФ на усмотрение кадастрового инженера.

Образование земельных участков в соответствии с чертежом межевания территории возможно производить в любой последовательности, исходя из пожеланий правообладателей земельных участков в границах проектирования.

Раздел земельных участков в соответствии с требованиями законодательства производится с сохранением исходного вида разрешенного использования с последующим приведением в соответствие видов разрешенного использования с указанными в таблицах 2.1 и 2.2.

В случае изменения градостроительной ситуации (например, изменение права собственности земельных участков и проч.) реализация проекта межевания территории возможна иным путем на усмотрение кадастрового инженера, способами, предусмотренными Земельным кодексом Российской Федерации, в том числе способом перераспределения, способом образования из государственных земель, способом раздела, способом объединения земельных участков

4. Перечень и сведения о площади земельных участков, в отношении которых предполагается резервирование и (или) изъятие для государственных или муниципальных нужд

Изъятие земельных участков в России регулируется Земельным кодексом РФ. Основания для изъятия земельных участков для государственных и муниципальных нужд перечислены в статье 49 Земельного кодекса РФ.

Согласно ст. 49 Земельного кодекса РФ в целях реализации решений проекта планировки территории в проекте межевания территории предложено изъятие земельных участков по основаниям, связанным со строительством и реконструкцией следующих объектов государственного значения (объектов федерального значения, объектов регионального значения) или объектов местного значения при отсутствии других возможных вариантов строительства, реконструкции этих объектов:

- объекты федерального транспорта;
- объекты систем электро-, газоснабжения, объекты систем теплоснабжения, объекты централизованных систем горячего водоснабжения, холодного водоснабжения и (или) водоотведения (далее также – объекты инженерной инфраструктуры) федерального, регионального или местного значения;
- автомобильные дороги федерального, регионального или межмуниципального, местного значения.

Перечень существующих земельных участков, в том числе объектов капитального строительства, расположенных в их границах, в отношении которых принято Распоряжение Правительства Севастополя об изъятии для государственных и муниципальных нужд, представлен ниже (Таблица 4). Границы таких земельных участков, отображены на чертеже межевания территории основной части проекта межевания территории.

Таблица 4 - Перечень существующих объектов недвижимого имущества, в отношении которых принято Распоряжение Правительства Севастополя об изъятии для государственных и муниципальных нужд

Вид объекта недвижимого имущества	Кадастровый номер объекта недвижимого имущества	Адрес объекта недвижимого имущества	Площадь изъятия, кв.м	Основание для изъятия объекта недвижимого имущества для государственных и муниципальных нужд
Земельный участок	91:01:001008:2883 (образован после раздела земельного	Российская Федерация, г.	27	

	участка с кадастровым номером 91:01:001008:37)	Севастополь, наб. Назукина		<p>Распоряжение Правительства Севастополя № 214-РП от 29.12.2021 г. Об изъятии для государственных нужд города Севастополя земельных участков в рамках реализации мероприятия «Создание яхтенной марины, г. Севастополь»</p>
Земельный участок	91:00:000000:30373 (образован после раздела земельного участка с кадастровым номером 91:01:001008:37)	Российская Федерация, г. Севастополь, наб. Назукина	1794	
Гидротехническое сооружение	91:01:001008:205	г. Севастополь, набережная Назукина, д. 41/1, причал №1, 35	391,7	
Гидротехническое сооружение	91:01:001008:203	г. Севастополь, набережная Назукина, д. 41/1, причал №2, 36	1238,7	
Гидротехническое сооружение	91:01:001008:204	г. Севастополь, набережная Назукина, д. 41/1, причал №3, 37	359,5	
Земельный участок	91:01:001007:1168	Российская Федерация, г. Севастополь, Балаклавский р-н, наб. Таврическая, 4	42	
Нежилое здание	91:01:001005:72	г. Севастополь, наб. Таврическая, д. 4	33,1	
Земельный участок	91:01:001008:1118	г. Севастополь, набережная Назукина, 8	277	
Нежилое здание	91:01:001008:191	г. Севастополь, наб. Назукина, 8	119,3	
Земельный участок	91:01:001008:218	г. Севастополь	471	
Нежилое здание	91:01:001008:1398	г. Севастополь, набережная Назукина, № 33	309,7	

Земельный участок	91:01:001007:52	г. Севастополь, площадь 1-го Мая, 6	224	
Нежилое здание	91:01:001008:166	г. Севастополь, пл. 1 Мая, д. 6, (лит. "Б", "Б1", "Б3")	228,1	
Нежилое помещение	91:01:001008:1036	г. Севастополь, пл. 1-го Мая, д. 6, помещение бара, лит. Б1	121,3	
Земельный участок	91:01:001008:2923 (образован после раздела земельного участка с кадастровым номером 91:01:001008:168)	Российская Федерация город Севастополь, набережная Назукина	34	<p>Распоряжение Правительства Севастополя № 100-РП от 23.06.2022 г. Об изъятии для государственных нужд города Севастополя земельных участков в рамках реализации мероприятия «Создание яхтенной марины, г. Севастополь (в том числе проектно-изыскательские работы)» государственной программы «Развитие инвестиционной деятельности в городе Севастополе, утвержденной постановлением Правительства Севастополя от 29.12.2021 № 725-ПП</p>
Земельный участок	91:01:001007:455	г. Севастополь, ул. Новикова (остановка в центр у сквера Крестовского)	136	
Нежилое здание	91:01:001007:657	г. Севастополь, ул. Новикова, № 2	42,9	
Земельный участок	91:01:001008:1423	Российская Федерация, г. Севастополь, наб. Назукина, 35	122	
Нежилое здание	91:01:001008:1428	Российская Федерация, г. Севастополь, наб. Назукина, д. 35	37,6	
Земельный участок	91:01:001007:2026	Российская Федерация, г. Севастополь	74	
Земельный участок	91:01:001007:2021	Российская Федерация, г. Севастополь	539	<p>Распоряжение Правительства Севастополя № 54-РП от 27.04.2023 г. Об изъятии для государственных нужд города Севастополя объекта недвижимого имущества в рамках реализации мероприятия «Создание яхтенной марины, г. Севастополь государственной</p>
Нежилое здание	91:01:001007:1028	Российская Федерация, город Севастополь, внутригородское муниципальное образование Балаклавский	32,2	

		муниципальный округ, улица Крестовского, здание 1А		программы «Развитие инвестиционной деятельности в городе Севастополе, утвержденной постановлением Правительства Севастополя от 29.12.2021 № 725-ПП
--	--	--	--	--

Перечень координат земельных участков, в отношении которых предполагается изъятие для государственных и муниципальных нужд, содержится в разделе 7 данного тома.

5. Перечень существующих земельных участков, на которых линейный объект может быть размещен на условиях сервитута, публичного сервитута

Перечень существующих земельных участков, на которых линейный объект может быть размещен на условиях сервитута, публичного сервитута, совпадает с перечнем земельных участков в таблице 1 данного тома.

Публичный сервитут может устанавливаться для размещения объектов электросетевого хозяйства, тепловых сетей, водопроводных сетей, сетей водоотведения, линий и сооружений связи, линейных объектов системы газоснабжения, нефтепроводов и нефтепродуктопроводов, их неотъемлемых технологических частей, если указанные объекты являются объектами федерального, регионального или местного значения, либо необходимы для организации электро-, газо-, тепло-, водоснабжения населения и водоотведения, подключения (технологического присоединения) к сетям инженерно-технического обеспечения, либо переносятся в связи с изъятием земельных участков, на которых они ранее располагались, для государственных или муниципальных нужд.

6. Перечень координат поворотных точек границ образуемых и изменяемых земельных участков

Земельный участок :ЗУ1

Номер точки	Координата X	Координата Y
1	4920399,69	4386645,82
2	4920399,69	4386630,52
3	4920415,15	4386630,52
4	4920415,17	4386632,36
5	4920415,24	4386644,11
6	4920415,25	4386645,82

Земельный участок :ЗУ2

Номер точки	Координата X	Координата Y
1	4920415,15	4386630,52
2	4920399,69	4386630,52
3	4920399,69	4386645,82
4	4920415,25	4386645,82
5	4920415,29	4386652,89
6	4920415,78	4386721,51
7	4920380,64	4386722,52
8	4920379,14	4386722,07
9	4920363,13	4386717,24
10	4920312,88	4386702,08
11	4920321,26	4386648,46
12	4920375,09	4386620,13
13	4920415,09	4386619,89
14	4920373,02	4386703,96
15	4920372,98	4386713,49
16	4920380,57	4386713,48
17	4920380,55	4386703,95

Земельный участок :ЗУ3

Номер точки	Координата X	Координата Y
1	4920385,58	4386997,01
2	4920382,90	4386987,85
3	4920378,62	4386973,22
4	4920375,78	4386964,28
5	4920370,60	4386962,51
6	4920367,92	4386962,83
7	4920369,91	4386950,10
8	4920368,93	4386934,71
9	4920366,20	4386892,11
10	4920364,04	4386858,19
11	4920363,92	4386856,34
12	4920361,79	4386823,12
13	4920363,43	4386752,73
14	4920363,21	4386727,71
15	4920363,13	4386717,24
16	4920379,14	4386722,07
17	4920377,96	4386772,95
18	4920376,81	4386822,82
19	4920384,99	4386950,79
20	4920383,07	4386963,07
21	4920393,53	4386994,20
22	4920391,69	4386994,48
23	4920385,89	4386996,87

Земельный участок :ЗУ4

Номер точки	Координата X	Координата Y
1	4920375,78	4386964,28
2	4920378,62	4386973,22
3	4920382,90	4386987,85
4	4920385,58	4386997,01
5	4920379,22	4386999,65
6	4920373,38	4386983,34
7	4920369,97	4386978,69
8	4920370,86	4386975,44
9	4920362,84	4386972,24
10	4920359,64	4386973,02
11	4920358,25	4386963,99
12	4920367,92	4386962,83
13	4920370,60	4386962,51

Земельный участок :ЗУ5

Номер точки	Координата X	Координата Y
1	4920440,79	4387088,57
2	4920440,55	4387088,58
3	4920438,60	4387088,44
4	4920436,40	4387088,63
5	4920435,16	4387088,94
6	4920433,06	4387088,25
7	4920428,80	4387086,85
8	4920429,32	4387085,10
9	4920429,54	4387084,37
10	4920427,56	4387083,51
11	4920421,45	4387080,87
12	4920419,17	4387080,24
13	4920416,04	4387080,36
14	4920414,71	4387079,63
15	4920414,93	4387079,24
16	4920413,58	4387078,49
17	4920413,39	4387078,84
18	4920403,14	4387072,86
19	4920405,05	4387068,80
20	4920404,69	4387068,63
21	4920403,11	4387071,98
22	4920394,49	4387067,35
23	4920394,40	4387044,99
24	4920395,00	4387037,84
25	4920395,33	4387034,18
26	4920395,72	4387033,44
27	4920397,29	4387037,61
28	4920397,85	4387037,40
29	4920395,97	4387032,40
30	4920392,88	4387020,76
31	4920388,93	4387008,00
32	4920386,78	4387001,06
33	4920386,28	4387001,23
34	4920385,77	4387001,38
35	4920386,10	4387004,95
36	4920390,19	4387018,33
37	4920385,55	4387012,03
38	4920382,34	4387008,25
39	4920379,22	4386999,65
40	4920385,58	4386997,01

Номер точки	Координата X	Координата Y
41	4920385,89	4386996,87
42	4920391,69	4386994,48
43	4920395,71	4387000,67
44	4920397,36	4387005,59
45	4920412,30	4387043,16
46	4920418,68	4387053,43
47	4920446,20	4387075,22
48	4920452,42	4387083,07
49	4920456,88	4387084,10
50	4920458,93	4387084,37
51	4920472,79	4387083,16
52	4920473,27	4387086,13
53	4920473,27	4387087,22
54	4920448,67	4387088,29
55	4920448,22	4387088,31

Земельный участок :ЗУ6

Номер точки	Координата X	Координата Y
1	4920415,84	4387080,71
2	4920414,52	4387079,98
3	4920414,47	4387080,06
4	4920413,12	4387079,32
5	4920413,19	4387079,20
6	4920409,37	4387076,99
7	4920406,28	4387075,17
8	4920405,83	4387075,92
9	4920404,10	4387074,90
10	4920402,03	4387073,93
11	4920401,69	4387072,55
12	4920398,87	4387071,01
13	4920394,80	4387068,78
14	4920393,68	4387067,97
15	4920393,04	4387067,37
16	4920390,98	4387059,74
17	4920393,84	4387032,00
18	4920392,08	4387025,50
19	4920390,19	4387018,33
20	4920386,10	4387004,95
21	4920385,77	4387001,38
22	4920386,28	4387001,23
23	4920386,78	4387001,06
24	4920388,93	4387008,00
25	4920392,88	4387020,76
26	4920395,97	4387032,40
27	4920397,85	4387037,40
28	4920397,29	4387037,61
29	4920395,72	4387033,44
30	4920395,33	4387034,18
31	4920395,00	4387037,84
32	4920394,40	4387044,99
33	4920394,49	4387067,35
34	4920403,11	4387071,98
35	4920404,69	4387068,63
36	4920405,05	4387068,80
37	4920403,14	4387072,86
38	4920413,39	4387078,84
39	4920413,58	4387078,49
40	4920414,93	4387079,24
41	4920414,71	4387079,63
42	4920416,04	4387080,36

Земельный участок :ЗУ7

Номер точки	Координата X	Координата Y
1	4920465,89	4387344,27
2	4920470,09	4387356,24
3	4920471,59	4387355,70
4	4920472,77	4387358,74
5	4920473,84	4387360,06
6	4920472,27	4387361,85
7	4920492,00	4387376,13
8	4920537,15	4387394,85
9	4920542,60	4387397,43
10	4920551,48	4387401,72
11	4920555,45	4387403,35
12	4920557,22	4387404,03
13	4920560,93	4387405,58
14	4920579,36	4387412,71
15	4920598,67	4387420,28
16	4920609,36	4387419,31
17	4920636,09	4387416,05
18	4920636,19	4387416,87
19	4920636,42	4387418,73
20	4920659,07	4387416,38
21	4920666,00	4387415,64
22	4920667,75	4387415,40
23	4920667,49	4387412,76
24	4920683,11	4387411,26
25	4920692,71	4387409,34
26	4920703,94	4387405,30
27	4920704,50	4387406,51
28	4920707,96	4387405,14
29	4920709,39	4387405,26
30	4920711,83	4387405,20
31	4920714,54	4387404,40
32	4920717,36	4387402,96
33	4920719,74	4387402,64
34	4920724,30	4387399,29
35	4920729,77	4387397,36
36	4920731,39	4387400,06
37	4920740,74	4387394,86
38	4920757,48	4387385,66
39	4920760,54	4387383,98
40	4920766,81	4387380,37
41	4920779,50	4387373,08
42	4920775,85	4387367,00
43	4920775,97	4387366,98
44	4920800,98	4387363,35
45	4920809,83	4387360,68
46	4920814,92	4387359,15
47	4920833,79	4387356,20
48	4920839,57	4387355,29
49	4920879,36	4387349,07
50	4920879,04	4387345,30
51	4920884,22	4387344,64
52	4920911,02	4387338,89
53	4920927,45	4387332,48
54	4920941,40	4387327,03
55	4920959,14	4387325,05
56	4920960,30	4387326,18
57	4920960,34	4387326,79
58	4920959,55	4387326,96
59	4920959,46	4387327,08
60	4920960,08	4387332,96
61	4920960,93	4387332,88

62	4920961,01	4387333,77
63	4920960,12	4387333,77
64	4920958,53	4387333,89
65	4920958,97	4387338,70
66	4920957,16	4387338,87
67	4920957,30	4387340,33
68	4920935,73	4387344,25
69	4920929,84	4387345,31
70	4920912,50	4387348,41
71	4920904,31	4387349,78
72	4920886,44	4387353,01
73	4920887,49	4387360,14
74	4920885,29	4387360,47
75	4920848,75	4387366,05
76	4920848,58	4387366,08
77	4920825,33	4387370,47
78	4920784,44	4387378,78
79	4920753,56	4387395,45
80	4920723,79	4387411,96
81	4920712,46	4387417,70
82	4920626,47	4387428,58
83	4920621,44	4387426,61
84	4920607,59	4387428,09
85	4920607,56	4387427,69
86	4920596,80	4387428,53
87	4920595,82	4387428,39
88	4920591,19	4387426,44
89	4920589,51	4387425,79
90	4920574,31	4387419,63
91	4920573,83	4387419,35
92	4920558,56	4387413,37
93	4920557,90	4387413,10
94	4920543,54	4387407,12
95	4920542,88	4387406,90
96	4920527,61	4387400,57
97	4920526,91	4387400,33
98	4920512,64	4387394,45
99	4920511,83	4387394,13
100	4920494,96	4387387,10
101	4920493,87	4387386,70
102	4920488,45	4387384,15
103	4920479,56	4387379,06
104	4920478,71	4387378,42
105	4920472,40	4387372,58
106	4920467,72	4387367,02
107	4920467,05	4387366,01
108	4920465,46	4387363,32
109	4920461,58	4387352,50
110	4920461,52	4387351,77
111	4920459,06	4387345,40
112	4920448,58	4387317,39
113	4920448,16	4387315,91
114	4920447,03	4387311,87
115	4920447,39	4387306,93
116	4920449,23	4387299,96
117	4920449,40	4387299,21
118	4920452,42	4387288,80
119	4920456,71	4387273,30
120	4920463,64	4387251,21
121	4920469,77	4387240,11
122	4920475,46	4387229,80
123	4920482,92	4387217,57
124	4920484,69	4387216,99
125	4920489,75	4387208,00

126	4920495,15	4387195,72
127	4920497,38	4387188,74
128	4920496,04	4387181,99
129	4920493,48	4387176,59
130	4920488,92	4387169,88
131	4920483,66	4387161,17
132	4920482,59	4387161,61
133	4920481,65	4387158,76
134	4920482,04	4387158,70
135	4920479,71	4387144,69
136	4920478,58	4387139,27
137	4920474,19	4387130,07
138	4920469,83	4387125,90
139	4920470,83	4387124,92
140	4920470,03	4387124,16
141	4920470,60	4387123,56
142	4920470,89	4387123,28
143	4920463,99	4387116,01
144	4920456,53	4387108,29
145	4920456,25	4387108,56
146	4920455,25	4387109,34
147	4920453,06	4387106,15
148	4920452,74	4387106,37
149	4920452,27	4387105,70
150	4920451,52	4387104,18
151	4920451,70	4387102,82
152	4920451,95	4387102,77
153	4920458,92	4387101,64
154	4920460,25	4387101,55
155	4920473,16	4387100,70
156	4920471,95	4387101,63
157	4920469,77	4387102,73
158	4920469,13	4387104,18
159	4920469,79	4387105,02
160	4920478,85	4387122,47
161	4920481,38	4387126,12
162	4920483,03	4387129,61
163	4920484,64	4387131,91
164	4920486,30	4387130,82
165	4920488,41	4387131,34
166	4920491,99	4387136,43
167	4920491,76	4387138,07
168	4920491,60	4387144,78
169	4920500,89	4387169,15
170	4920504,82	4387186,71
171	4920502,55	4387194,96
172	4920496,06	4387208,55
173	4920491,61	4387217,15
174	4920483,98	4387230,23
175	4920470,06	4387251,83
176	4920467,14	4387258,76
177	4920471,49	4387261,54
178	4920464,03	4387270,92
179	4920460,40	4387284,30
180	4920455,51	4387303,69
181	4920455,06	4387309,79
182	4920455,40	4387315,06
183	4920457,01	4387320,18
184	4920458,02	4387323,26
185	4920459,22	4387326,48
186	4920462,28	4387334,71

Земельный участок :ЗУ8

Номер точки	Координата X	Координата Y
1	4920799,50	4387349,89
2	4920808,22	4387348,63
3	4920806,79	4387337,42
4	4920805,71	4387329,18
5	4920829,25	4387326,95
6	4920832,89	4387350,12
7	4920833,32	4387353,01
8	4920833,79	4387356,20
9	4920814,92	4387359,15
10	4920809,83	4387360,68
11	4920800,99	4387363,35

Земельный участок :ЗУ9

Номер точки	Координата X	Координата Y
1	4920879,04	4387345,30
2	4920879,36	4387349,07
3	4920839,57	4387355,29
4	4920833,79	4387356,20
5	4920833,32	4387353,01
6	4920832,89	4387350,12
7	4920829,25	4387326,95
8	4920847,77	4387325,59
9	4920853,08	4387325,07
10	4920853,77	4387325,00
11	4920854,35	4387332,21
12	4920875,51	4387330,33
13	4920877,44	4387330,16

Земельный участок :ЗУ10

Номер точки	Координата X	Координата Y
1	4920961,07	4387347,46
2	4920957,72	4387347,66
3	4920957,73	4387347,97
4	4920958,01	4387351,21
5	4920915,52	4387357,36
6	4920887,68	4387361,56
7	4920887,68	4387361,45
8	4920887,49	4387360,14
9	4920886,44	4387353,01
10	4920904,31	4387349,78
11	4920912,50	4387348,41
12	4920929,84	4387345,31
13	4920935,73	4387344,25
14	4920957,30	4387340,33
15	4920957,77	4387345,12
16	4920960,93	4387344,94

Земельный участок :ЗУ11

Номер точки	Координата X	Координата Y
1	4921271,41	4387385,70
2	4921269,51	4387386,38
3	4921271,81	4387416,06
4	4921241,10	4387418,68
5	4921238,96	4387399,85
6	4921231,99	4387400,57
7	4921231,18	4387393,66
8	4921238,18	4387392,89
9	4921235,70	4387370,72
10	4921234,22	4387370,52
11	4921198,84	4387365,68

12	4921156,95	4387359,54
13	4921156,93	4387357,29
14	4921155,80	4387357,30
15	4921145,81	4387357,35
16	4921145,81	4387356,85
17	4921134,59	4387356,97
18	4921132,58	4387357,00
19	4921099,90	4387357,36
20	4921096,61	4387357,40
21	4921093,44	4387357,44
22	4921087,67	4387357,50
23	4921083,90	4387357,54
24	4921081,63	4387357,57
25	4921078,28	4387357,61
26	4921076,95	4387357,62
27	4921075,73	4387349,98
28	4921075,69	4387349,77
29	4921047,49	4387350,56
30	4921046,99	4387350,59
31	4921046,92	4387350,59
32	4921046,21	4387349,72
33	4921045,84	4387344,58
34	4921021,95	4387333,78
35	4921016,80	4387332,63
36	4921016,69	4387333,05
37	4921015,28	4387332,74
38	4921015,47	4387331,94
39	4921015,25	4387331,89
40	4921008,44	4387330,61
41	4921003,06	4387331,13
42	4921000,27	4387331,30
43	4920989,48	4387332,22
44	4920983,81	4387332,78
45	4920983,10	4387332,86
46	4920981,95	4387331,72
47	4920981,88	4387331,02
48	4920983,63	4387330,87
49	4920983,24	4387324,92
50	4920981,74	4387325,05
51	4920981,26	4387325,10
52	4920981,07	4387323,08
53	4920973,89	4387323,76
54	4920973,67	4387323,78
55	4920973,35	4387323,47
56	4920984,07	4387322,27
57	4920988,00	4387321,66
58	4921010,58	4387319,32
59	4921017,03	4387318,39
60	4921047,39	4387333,29
61	4921055,34	4387333,15
62	4921122,21	4387332,03
63	4921135,35	4387331,80
64	4921152,63	4387331,68
65	4921173,46	4387331,53
66	4921174,16	4387331,53
67	4921197,11	4387331,37
68	4921211,32	4387331,27
69	4921215,01	4387331,24
70	4921228,50	4387331,15
71	4921232,32	4387326,77
72	4921236,09	4387323,66
73	4921240,35	4387321,04
74	4921244,94	4387319,05
75	4921249,75	4387317,71

76	4921254,71	4387317,05
77	4921259,71	4387317,08
78	4921264,65	4387317,82
79	4921269,45	4387319,23
80	4921274,01	4387321,29
81	4921278,23	4387323,97
82	4921282,04	4387327,21
83	4921285,36	4387330,95
84	4921286,62	4387332,85
85	4921288,13	4387335,11
86	4921290,29	4387339,62
87	4921291,81	4387344,38
88	4921292,65	4387349,31
89	4921292,80	4387354,31
90	4921292,25	4387359,28
91	4921291,01	4387364,12
92	4921289,43	4387367,99
93	4921289,12	4387368,75
94	4921286,60	4387373,07
95	4921285,53	4387374,33
96	4921283,50	4387376,99
97	4921279,89	4387380,45
98	4921279,71	4387380,58
99	4921275,83	4387383,35
100	4921274,97	4387383,83

Земельный участок :ЗУ12

Номер точки	Координата X	Координата Y
1	4921650,94	4387381,35
2	4921650,24	4387383,51
3	4921653,46	4387384,83
4	4921663,11	4387388,71
5	4921668,76	4387390,98
6	4921666,58	4387399,35
7	4921666,00	4387401,98
8	4921665,72	4387402,95
9	4921659,54	4387432,26
10	4921658,00	4387438,20
11	4921650,34	4387473,65
12	4921647,98	4387484,62
13	4921629,14	4387547,80
14	4921619,87	4387578,89
15	4921616,26	4387576,71
16	4921584,91	4387557,82
17	4921600,67	4387539,67
18	4921609,86	4387507,93
19	4921614,33	4387492,50
20	4921620,39	4387471,56
21	4921623,97	4387459,20
22	4921624,38	4387457,79
23	4921628,76	4387442,18
24	4921629,56	4387436,96
25	4921629,66	4387431,60
26	4921628,95	4387426,67
27	4921627,56	4387421,90
28	4921625,52	4387417,36
29	4921622,86	4387413,16
30	4921619,64	4387409,37
31	4921615,92	4387406,06
32	4921611,77	4387403,31
33	4921607,28	4387401,17
34	4921544,26	4387376,44
35	4921540,77	4387385,27

Номер точки	Координата X	Координата Y
36	4921526,14	4387379,50
37	4921511,80	4387384,00
38	4921497,70	4387378,41
39	4921485,32	4387373,50
40	4921461,27	4387363,97
41	4921453,63	4387360,94
42	4921450,80	4387359,82
43	4921448,94	4387359,08
44	4921453,41	4387347,80
45	4921450,91	4387346,82
46	4921427,66	4387337,66
47	4921334,33	4387300,87
48	4921330,19	4387299,60
49	4921322,34	4387297,18
50	4921320,74	4387296,78
51	4921316,11	4387295,63
52	4921309,73	4387294,80
53	4921303,31	4387294,69
54	4921254,26	4387296,66
55	4921249,76	4387297,23
56	4921245,43	4387298,56
57	4921241,38	4387300,61
58	4921237,75	4387303,32
59	4921234,63	4387306,61
60	4921215,01	4387331,24
61	4921211,32	4387331,27
62	4921197,11	4387331,37
63	4921174,16	4387331,53
64	4921173,46	4387331,53
65	4921178,31	4387330,86
66	4921183,06	4387329,57
67	4921187,60	4387327,69
68	4921191,87	4387325,25
69	4921195,80	4387322,29
70	4921197,77	4387320,37
71	4921199,32	4387318,86
72	4921202,38	4387315,00
73	4921217,06	4387296,58
74	4921218,99	4387294,15
75	4921222,47	4387290,25
76	4921226,36	4387286,77
77	4921228,47	4387285,28
78	4921230,62	4387283,75
79	4921275,33	4387253,25
80	4921280,69	4387254,65
81	4921295,02	4387253,88
82	4921301,86	4387253,56
83	4921309,18	4387253,65
84	4921315,78	4387254,13
85	4921324,74	4387255,44
86	4921333,60	4387257,36
87	4921342,30	4387259,87
88	4921368,02	4387269,95
89	4921445,72	4387300,39

Земельный участок :ЗУ13

Номер точки	Координата X	Координата Y
1	4921540,77	4387385,27
2	4921544,26	4387376,44
3	4921607,28	4387401,17
4	4921611,77	4387403,31
5	4921615,92	4387406,06

Номер точки	Координата X	Координата Y
6	4921619,64	4387409,37
7	4921622,86	4387413,16
8	4921625,52	4387417,36
9	4921627,56	4387421,90
10	4921628,95	4387426,67
11	4921629,66	4387431,60
12	4921629,56	4387436,96
13	4921628,76	4387442,18
14	4921624,38	4387457,79
15	4921619,21	4387455,74
16	4921540,77	4387424,66
17	4921540,77	4387419,45
18	4921540,77	4387394,52

Земельный участок :ЗУ14

Номер точки	Координата X	Координата Y
1	4921543,53	4387459,91
2	4921530,34	4387460,25
3	4921521,27	4387460,54
4	4921505,72	4387461,36
5	4921498,78	4387461,91
6	4921498,74	4387460,43
7	4921498,60	4387454,81
8	4921499,20	4387454,81
9	4921540,92	4387454,51
10	4921543,37	4387454,49
11	4921543,14	4387428,63
12	4921532,41	4387428,61
13	4921529,01	4387428,59
14	4921517,82	4387428,70
15	4921517,74	4387424,75
16	4921498,39	4387425,14
17	4921498,31	4387418,89
18	4921510,53	4387419,12
19	4921540,77	4387419,45
20	4921540,77	4387424,66
21	4921619,21	4387455,74
22	4921624,38	4387457,79
23	4921623,97	4387459,20
24	4921609,19	4387459,31
25	4921586,25	4387459,05
26	4921577,78	4387459,21
27	4921570,49	4387459,34
28	4921556,28	4387459,44

Земельный участок :ЗУ15

Номер точки	Координата X	Координата Y
1	4921540,77	4387419,45
2	4921510,53	4387419,12
3	4921498,31	4387418,89
4	4921498,39	4387425,14
5	4921498,39	4387435,00
6	4921498,60	4387454,81
7	4921498,74	4387460,43
8	4921498,78	4387461,91
9	4921505,72	4387461,36
10	4921521,27	4387460,54
11	4921530,34	4387460,25
12	4921543,53	4387459,91
13	4921556,28	4387459,44
14	4921570,49	4387459,34
15	4921577,78	4387459,21

16	4921586,25	4387459,05
17	4921609,19	4387459,31
18	4921623,97	4387459,20
19	4921620,39	4387471,56
20	4921614,33	4387492,50
21	4921609,86	4387507,93
22	4921600,67	4387539,67
23	4921584,91	4387557,82
24	4921475,53	4387491,90
25	4921441,35	4387471,31
26	4921441,18	4387471,21
27	4921451,99	4387465,70
28	4921448,25	4387434,97
29	4921439,99	4387429,34
30	4921439,00	4387425,64
31	4921394,21	4387395,06
32	4921386,77	4387387,64
33	4921384,56	4387385,43
34	4921382,38	4387383,26
35	4921379,63	4387382,14
36	4921343,49	4387382,72
37	4921274,97	4387383,83
38	4921275,83	4387383,35
39	4921279,71	4387380,58
40	4921279,89	4387380,45
41	4921283,50	4387376,99
42	4921285,53	4387374,33
43	4921286,60	4387373,07
44	4921289,12	4387368,75
45	4921289,43	4387367,99
46	4921382,51	4387366,49
47	4921391,38	4387370,10
48	4921394,48	4387373,32
49	4921401,82	4387380,96
50	4921404,19	4387382,98
51	4921431,22	4387401,43
52	4921441,75	4387390,77
53	4921445,47	4387381,42
54	4921455,56	4387380,86
55	4921455,52	4387373,44
56	4921448,65	4387373,43
57	4921453,63	4387360,94
58	4921461,27	4387363,97
59	4921485,32	4387373,50
60	4921471,51	4387373,47
61	4921477,52	4387398,74
62	4921502,50	4387396,31
63	4921497,70	4387378,41
64	4921511,80	4387384,00
65	4921508,29	4387385,11
66	4921514,32	4387403,00
67	4921540,77	4387394,52

Земельный участок :ЗУ16

Номер точки	Координата X	Координата Y
1	4921485,32	4387373,50
2	4921497,70	4387378,41
3	4921502,50	4387396,31
4	4921477,52	4387398,74
5	4921471,51	4387373,47

Земельный участок :ЗУ17

Номер точки	Координата X	Координата Y
1	4921455,56	4387380,86
2	4921445,47	4387381,42
3	4921448,65	4387373,43
4	4921455,52	4387373,44

Земельный участок :ЗУ18

Номер точки	Координата X	Координата Y
1	4921322,38	4387486,77
2	4921314,72	4387487,49
3	4921315,31	4387493,77
4	4921277,76	4387494,71
5	4921276,59	4387479,22
6	4921271,81	4387416,06
7	4921269,51	4387386,38
8	4921271,41	4387385,70
9	4921274,97	4387383,83
10	4921343,49	4387382,72
11	4921379,63	4387382,14
12	4921382,38	4387383,26
13	4921384,56	4387385,43
14	4921386,77	4387387,64
15	4921394,21	4387395,06
16	4921439,00	4387425,64
17	4921439,99	4387429,34
18	4921448,25	4387434,97
19	4921451,99	4387465,70
20	4921441,18	4387471,21
21	4921413,19	4387485,45
22	4921399,69	4387489,39
23	4921383,11	4387492,07
24	4921322,99	4387493,57

Земельный участок :ЗУ19

Номер точки	Координата X	Координата Y
1	4921441,18	4387471,21
2	4921441,35	4387471,31
3	4921475,53	4387491,90
4	4921584,91	4387557,82
5	4921616,26	4387576,71
6	4921619,87	4387578,89
7	4921619,32	4387580,72
8	4921615,74	4387592,72
9	4921613,97	4387598,68
10	4921461,82	4387507,00
11	4921448,30	4387500,41
12	4921433,43	4387501,12
13	4921423,50	4387502,45
14	4921412,41	4387506,45
15	4921406,33	4387509,41
16	4921394,43	4387515,20
17	4921392,02	4387511,36
18	4921388,61	4387512,90
19	4921387,03	4387511,67
20	4921372,88	4387511,75
21	4921343,67	4387512,88
22	4921332,36	4387513,20
23	4921300,62	4387514,14
24	4921276,33	4387514,75
25	4921272,98	4387515,12
26	4921251,15	4387519,22

Номер точки	Координата X	Координата Y
27	4921249,84	4387519,60
28	4921239,93	4387522,53
29	4921224,61	4387527,25
30	4921221,04	4387528,40
31	4921198,29	4387535,82
32	4921180,42	4387542,02
33	4921179,53	4387542,40
34	4921174,83	4387544,32
35	4921143,53	4387559,81
36	4921143,44	4387559,61
37	4921137,91	4387546,92
38	4921136,08	4387542,75
39	4921258,53	4387500,23
40	4921266,28	4387499,81
41	4921278,10	4387499,18
42	4921277,76	4387494,71
43	4921315,31	4387493,77
44	4921315,51	4387496,21
45	4921323,17	4387495,70
46	4921322,99	4387493,57
47	4921383,11	4387492,07
48	4921399,69	4387489,39
49	4921413,19	4387485,45

Земельный участок :ЗУ20

Номер точки	Координата X	Координата Y
1	4921094,98	4387583,21
2	4921074,45	4387593,10
3	4921073,35	4387593,68
4	4921062,66	4387598,80
5	4921059,99	4387594,00
6	4921057,87	4387591,04
7	4921021,25	4387617,25
8	4921014,39	4387622,16
9	4921002,62	4387602,21
10	4920985,46	4387608,58
11	4920984,61	4387605,61
12	4920981,65	4387595,31
13	4920981,07	4387593,27
14	4920980,51	4387590,87
15	4920981,10	4387590,75
16	4920980,86	4387589,53
17	4920981,15	4387589,47
18	4920980,96	4387588,49
19	4920980,67	4387588,54
20	4920980,64	4387588,40
21	4920979,95	4387588,54
22	4920979,47	4387586,09
23	4920979,36	4387585,99
24	4920977,99	4387579,45
25	4920977,94	4387578,21
26	4920977,63	4387576,36
27	4920977,35	4387574,88
28	4920977,01	4387572,69
29	4920976,30	4387562,53
30	4920977,96	4387562,65
31	4921025,20	4387567,16
32	4921026,17	4387567,41
33	4921027,50	4387567,97
34	4921035,78	4387576,08
35	4921051,07	4387571,91
36	4921113,02	4387550,72

Номер точки	Координата X	Координата Y
37	4921136,08	4387542,75
38	4921137,91	4387546,92
39	4921143,44	4387559,61
40	4921141,99	4387560,19
41	4921132,01	4387564,19
42	4921119,94	4387569,77

Земельный участок :ЗУ21

Номер точки	Координата X	Координата Y
1	4920529,82	4387506,27
2	4920527,19	4387502,79
3	4920528,51	4387503,09
4	4920539,42	4387518,91
5	4920541,23	4387517,66
6	4920543,05	4387516,40
7	4920544,70	4387518,79
8	4920544,58	4387518,88
9	4920542,98	4387516,57
10	4920539,40	4387518,95
11	4921258,53	4387500,23
12	4921136,08	4387542,75
13	4921113,02	4387550,72
14	4921051,07	4387571,91
15	4921035,78	4387576,08
16	4921027,50	4387567,97
17	4921026,17	4387567,41
18	4921025,20	4387567,16
19	4920977,96	4387562,65
20	4920976,30	4387562,53
21	4920977,01	4387572,69
22	4920976,05	4387571,83
23	4920970,08	4387572,66
24	4920968,47	4387572,66
25	4920966,24	4387572,88
26	4920966,17	4387571,74
27	4920961,08	4387572,24
28	4920944,66	4387573,83
29	4920944,68	4387574,80
30	4920943,98	4387575,14
31	4920942,30	4387575,60
32	4920941,67	4387575,65
33	4920941,65	4387575,45
34	4920940,28	4387575,73
35	4920936,65	4387576,44
36	4920933,09	4387577,14
37	4920932,50	4387575,61
38	4920919,45	4387580,61
39	4920919,22	4387580,18
40	4920906,62	4387585,52
41	4920900,40	4387587,90
42	4920899,62	4387588,32
43	4920879,24	4387599,17
44	4920871,87	4387604,00
45	4920871,21	4387604,38
46	4920864,47	4387608,23
47	4920861,70	4387610,51
48	4920861,03	4387609,55
49	4920850,02	4387617,68
50	4920834,22	4387626,90
51	4920829,83	4387628,74
52	4920828,61	4387629,24

Номер точки	Координата X	Координата Y
53	4920828,07	4387628,15
54	4920824,94	4387629,36
55	4920805,74	4387638,81
56	4920799,15	4387642,05
57	4920797,77	4387639,00
58	4920789,72	4387641,47
59	4920791,47	4387645,84
60	4920791,10	4387646,02
61	4920785,84	4387647,60
62	4920785,37	4387647,74
63	4920783,63	4387648,27
64	4920783,22	4387647,03
65	4920779,83	4387648,08
66	4920780,15	4387649,32
67	4920778,19	4387649,91
68	4920746,59	4387659,49
69	4920743,40	4387659,69
70	4920703,91	4387658,62
71	4920700,25	4387657,35
72	4920669,93	4387647,93
73	4920668,61	4387647,22
74	4920662,97	4387644,19
75	4920661,10	4387647,78
76	4920657,57	4387645,76
77	4920630,94	4387630,46
78	4920628,89	4387630,30
79	4920626,16	4387629,09
80	4920625,12	4387627,03
81	4920602,36	4387613,83
82	4920594,36	4387609,18
83	4920591,57	4387607,64
84	4920588,87	4387606,05
85	4920584,81	4387603,43
86	4920578,18	4387608,22
87	4920575,37	4387604,74
88	4920573,54	4387606,05
89	4920568,76	4387599,57
90	4920578,05	4387592,16
91	4920563,15	4387572,24
92	4920563,13	4387572,23
93	4920543,80	4387546,37
94	4920539,59	4387544,06
95	4920527,63	4387537,49
96	4920508,88	4387527,18
97	4920502,72	4387523,80
98	4920478,34	4387541,52
99	4920477,17	4387537,84
100	4920475,45	4387532,51
101	4920472,89	4387524,48
102	4920471,31	4387519,59
103	4920450,27	4387518,07
104	4920432,51	4387516,78
105	4920432,57	4387514,44
106	4920424,87	4387514,39
107	4920419,46	4387514,36
108	4920419,53	4387512,69
109	4920419,58	4387511,52
110	4920419,98	4387502,17
111	4920419,19	4387499,40
112	4920418,05	4387499,30
113	4920416,89	4387499,20
114	4920417,55	4387494,47
115	4920418,63	4387485,78

Номер точки	Координата X	Координата Y
116	4920418,81	4387484,18
117	4920418,93	4387483,05
118	4920418,53	4387482,02
119	4920418,36	4387481,57
120	4920417,61	4387481,57
121	4920416,97	4387478,62
122	4920415,45	4387476,69
123	4920405,78	4387470,06
124	4920405,90	4387469,89
125	4920405,93	4387469,91
126	4920416,49	4387477,28
127	4920416,58	4387477,47
128	4920417,02	4387478,37
129	4920418,60	4387481,76
130	4920418,89	4387481,76
131	4920422,20	4387481,75
132	4920421,60	4387486,36
133	4920420,53	4387494,62
134	4920428,29	4387496,02
135	4920427,81	4387502,29
136	4920433,60	4387502,74
137	4920442,58	4387503,38
138	4920442,54	4387503,93
139	4920449,23	4387504,40
140	4920466,02	4387505,46
141	4920469,57	4387489,77
142	4920469,58	4387489,68
143	4920470,90	4387490,05
144	4920482,76	4387492,73
145	4920484,85	4387493,20
146	4920498,55	4387496,30
147	4920500,57	4387496,76
148	4920514,48	4387499,90
149	4920516,62	4387500,38
150	4920525,98	4387502,51
151	4920524,58	4387502,26
152	4920516,31	4387500,80
153	4920508,28	4387515,36
154	4920516,11	4387517,11
155	4920525,37	4387519,18
156	4920531,99	4387523,52
157	4920544,29	4387532,24
158	4920545,98	4387530,67
159	4920543,59	4387524,52
160	4920541,23	4387521,39
161	4920541,25	4387521,38
162	4920543,57	4387524,44
163	4920546,05	4387530,60
164	4920549,25	4387533,84
165	4920550,65	4387532,23
166	4920551,36	4387531,90
167	4920552,19	4387532,52
168	4920552,89	4387533,27
169	4920554,89	4387535,42
170	4920555,60	4387536,18
171	4920556,37	4387537,01
172	4920556,28	4387537,15
173	4920556,11	4387537,44
174	4920556,10	4387537,46
175	4920555,93	4387537,74
176	4920554,52	4387539,37
177	4920555,17	4387540,08
178	4920558,26	4387543,38

Номер точки	Координата X	Координата Y
179	4920559,31	4387542,52
180	4920559,93	4387543,27
181	4920558,88	4387544,14
182	4920559,09	4387544,37
183	4920561,82	4387547,36
184	4920563,41	4387549,27
185	4920566,75	4387553,06
186	4920567,62	4387554,05
187	4920567,93	4387553,80
188	4920571,27	4387550,87
189	4920571,36	4387550,96
190	4920572,95	4387552,66
191	4920574,03	4387553,81
192	4920569,87	4387557,39
193	4920572,64	4387561,32
194	4920580,60	4387572,30
195	4920588,34	4387582,85
196	4920597,34	4387594,66
197	4920597,66	4387595,04
198	4920598,40	4387595,54
199	4920598,61	4387595,36
200	4920599,27	4387594,65
201	4920599,82	4387595,12
202	4920600,14	4387595,35
203	4920600,13	4387595,37
204	4920600,17	4387595,41
205	4920599,54	4387596,26
206	4920603,15	4387598,48
207	4920604,24	4387599,08
208	4920613,50	4387604,87
209	4920614,32	4387603,57
210	4920615,20	4387603,96
211	4920615,19	4387603,98
212	4920614,79	4387604,65
213	4920614,36	4387605,38
214	4920618,66	4387608,02
215	4920624,07	4387611,34
216	4920628,70	4387611,49
217	4920630,20	4387609,90
218	4920630,27	4387609,95
219	4920630,64	4387610,26
220	4920632,13	4387611,49
221	4920634,70	4387613,60
222	4920635,08	4387613,14
223	4920637,22	4387614,97
224	4920638,27	4387615,86
225	4920638,32	4387615,91
226	4920638,17	4387616,12
227	4920639,16	4387616,95
228	4920639,54	4387617,24
229	4920641,58	4387618,89
230	4920640,28	4387620,35
231	4920640,11	4387620,57
232	4920642,44	4387622,22
233	4920645,52	4387624,36
234	4920656,34	4387629,50
235	4920658,63	4387628,12
236	4920659,97	4387627,31
237	4920669,08	4387621,71
238	4920669,65	4387622,18
239	4920674,39	4387626,02
240	4920676,41	4387627,66
241	4920681,70	4387631,93

Номер точки	Координата X	Координата Y
242	4920679,58	4387637,77
243	4920686,14	4387640,13
244	4920686,63	4387640,30
245	4920688,07	4387640,82
246	4920696,22	4387643,75
247	4920699,15	4387644,77
248	4920701,80	4387644,63
249	4920744,17	4387642,36
250	4920759,26	4387637,79
251	4920776,21	4387632,73
252	4920793,02	4387627,67
253	4920797,28	4387625,21
254	4920842,75	4387599,43
255	4920843,30	4387592,63
256	4920849,95	4387588,76
257	4920851,40	4387587,92
258	4920853,34	4387586,88
259	4920871,40	4387576,75
260	4920883,19	4387570,22
261	4920899,20	4387561,14
262	4920910,63	4387553,23
263	4920910,36	4387552,83
264	4920914,95	4387549,74
265	4920915,12	4387549,62
266	4920915,27	4387549,91
267	4920918,39	4387547,65
268	4920919,95	4387547,32
269	4920930,62	4387546,86
270	4920930,59	4387546,24
271	4920934,95	4387546,02
272	4920934,87	4387545,10
273	4920934,88	4387543,49
274	4920940,06	4387540,58
275	4920941,55	4387542,89
276	4920943,10	4387545,22
277	4920945,07	4387548,16
278	4920982,59	4387547,77
279	4920986,18	4387547,71
280	4920986,29	4387544,44
281	4920986,44	4387540,20
282	4920986,49	4387540,18
283	4920992,23	4387538,28
284	4920994,22	4387543,84
285	4920994,78	4387545,35
286	4920995,95	4387548,50
287	4921027,31	4387551,59
288	4921043,42	4387553,21
289	4921047,98	4387551,20
290	4921057,06	4387547,20
291	4921059,21	4387546,26
292	4921070,70	4387541,20
293	4921073,92	4387540,17
294	4921074,49	4387539,94
295	4921080,96	4387537,73
296	4921101,36	4387530,71
297	4921115,02	4387526,00
298	4921129,35	4387521,10
299	4921131,58	4387520,33
300	4921147,65	4387514,82
301	4921152,20	4387513,24
302	4921162,35	4387509,88
303	4921176,14	4387505,17
304	4921179,88	4387503,85

Номер точки	Координата X	Координата Y
305	4921180,05	4387503,78
306	4921180,77	4387503,53
307	4921183,52	4387502,56
308	4921195,79	4387498,19
309	4921205,54	4387494,68
310	4921207,09	4387494,13
311	4921208,11	4387493,32
312	4921209,24	4387492,68
313	4921219,69	4387488,53
314	4921228,50	4387486,47
315	4921228,39	4387485,91
316	4921228,51	4387485,02
317	4921228,78	4387484,33
318	4921230,82	4387483,62
319	4921239,96	4387482,45
320	4921242,78	4387482,09
321	4921242,51	4387480,73
322	4921239,68	4387480,78
323	4921235,25	4387480,88
324	4921234,35	4387480,90
325	4921232,92	4387481,08
326	4921232,92	4387481,14
327	4921232,94	4387481,29
328	4921230,94	4387481,47
329	4921230,82	4387480,12
330	4921230,03	4387471,26
331	4921223,84	4387471,97
332	4921217,12	4387472,67
333	4921215,34	4387472,87
334	4921205,08	4387473,92
335	4921204,49	4387468,10
336	4921210,97	4387467,45
337	4921220,16	4387466,42
338	4921221,47	4387466,28
339	4921222,60	4387466,15
340	4921224,06	4387466,01
341	4921229,04	4387465,48
342	4921239,82	4387464,30
343	4921240,26	4387464,39
344	4921244,14	4387464,01
345	4921244,87	4387463,91
346	4921246,02	4387463,77
347	4921245,23	4387457,91
348	4921244,60	4387451,95
349	4921243,87	4387444,68
350	4921240,85	4387445,02
351	4921239,53	4387445,17
352	4921235,31	4387445,59
353	4921235,22	4387444,94
354	4921234,19	4387437,09
355	4921234,13	4387436,61
356	4921240,52	4387436,66
357	4921242,99	4387436,68
358	4921241,30	4387421,43
359	4921241,30	4387421,41
360	4921241,07	4387420,04
361	4921240,93	4387420,05
362	4921240,89	4387419,63
363	4921241,21	4387419,60
364	4921241,10	4387418,68
365	4921271,81	4387416,06
366	4921276,59	4387479,22
367	4921277,76	4387494,71

Номер точки	Координата X	Координата Y
368	4921278,10	4387499,18
369	4921266,28	4387499,81

Земельный участок :ЗУ22

Номер точки	Координата X	Координата Y
1	4920399,68	4387514,10
2	4920399,52	4387511,11
3	4920414,95	4387512,50
4	4920419,53	4387512,69
5	4920419,46	4387514,36
6	4920424,87	4387514,39
7	4920422,80	4387515,78
8	4920419,09	4387515,63
9	4920414,68	4387515,46

10	4920416,96	4387580,04
11	4920417,84	4387581,37
12	4920412,96	4387584,22
13	4920411,08	4387581,08
14	4920409,14	4387577,84
15	4920408,80	4387575,10
16	4920407,67	4387566,33
17	4920407,72	4387565,88
18	4920413,86	4387565,20
19	4920413,87	4387565,88
20	4920423,59	4387565,42
21	4920441,50	4387554,64
22	4920446,01	4387551,92
23	4920461,77	4387542,43
24	4920468,98	4387537,20

Земельный участок :ЗУ23

Номер точки	Координата X	Координата Y
1	4920450,27	4387518,07
2	4920448,46	4387528,23
3	4920448,11	4387533,00
4	4920432,27	4387531,87
5	4920432,35	4387530,82
6	4920432,61	4387527,05
7	4920430,03	4387524,74
8	4920430,81	4387524,20
9	4920431,11	4387523,97
10	4920431,67	4387523,46
11	4920432,04	4387523,07
12	4920432,38	4387522,60
13	4920432,57	4387522,29
14	4920432,82	4387521,75
15	4920432,94	4387521,36
16	4920432,47	4387521,34
17	4920432,47	4387518,45
18	4920432,51	4387516,78

Земельный участок :ЗУ26

Номер точки	Координата X	Координата Y
1	4920441,50	4387554,64
2	4920423,59	4387565,42
3	4920413,87	4387565,88
4	4920413,86	4387565,20
5	4920414,19	4387565,16
6	4920413,50	4387542,65
7	4920420,25	4387542,35
8	4920419,83	4387528,28
9	4920412,71	4387528,30
10	4920412,62	4387531,42
11	4920409,42	4387531,23
12	4920408,73	4387538,73
13	4920403,18	4387538,26
14	4920403,29	4387536,71
15	4920403,05	4387521,98
16	4920399,68	4387514,10
17	4920414,68	4387515,46
18	4920419,09	4387515,63
19	4920419,04	4387518,92
20	4920419,19	4387521,02
21	4920419,35	4387522,84
22	4920419,48	4387523,42
23	4920419,63	4387523,97
24	4920420,02	4387524,47
25	4920421,27	4387525,11
26	4920422,30	4387525,39
27	4920423,15	4387525,58
28	4920424,93	4387525,89
29	4920425,65	4387525,95
30	4920426,11	4387525,95
31	4920426,73	4387525,91
32	4920427,23	4387525,86
33	4920427,72	4387525,78
34	4920428,03	4387525,73
35	4920428,24	4387525,67
36	4920428,65	4387525,52
37	4920429,52	4387525,06
38	4920430,03	4387524,74
39	4920432,61	4387527,05
40	4920432,35	4387530,82
41	4920432,27	4387531,87
42	4920431,80	4387538,58

Земельный участок :ЗУ24

Номер точки	Координата X	Координата Y
1	4920446,01	4387551,92
2	4920442,14	4387545,25
3	4920447,91	4387535,81
4	4920448,11	4387533,00
5	4920448,46	4387528,23
6	4920450,27	4387518,07
7	4920471,31	4387519,59
8	4920472,89	4387524,48
9	4920475,45	4387532,51
10	4920468,98	4387537,20
11	4920461,77	4387542,43

Земельный участок :ЗУ25

Номер точки	Координата X	Координата Y
1	4920475,45	4387532,51
2	4920477,17	4387537,84
3	4920478,34	4387541,52
4	4920469,44	4387547,99
5	4920466,32	4387550,26
6	4920433,11	4387570,23
7	4920432,50	4387569,13
8	4920429,43	4387571,02
9	4920421,11	4387575,71

Земельный участок :ЗУ27

Номер точки	Координата X	Координата Y
1	4920412,62	4387531,42
2	4920412,71	4387528,30
3	4920419,83	4387528,28
4	4920420,25	4387542,35
5	4920413,50	4387542,65
6	4920412,17	4387542,64

7. Перечень координат поворотных точек границ земельных участков, в отношении которых предполагается изъятие для государственных и муниципальных нужд

**Земельный участок
91:01:001007:52**

Номер точки	Координата X	Координата Y
1	4921067,23	4387558,04
2	4921065,26	4387558,76
3	4921066,53	4387562,04
4	4921066,33	4387564,04
5	4921064,97	4387565,24
6	4921061,51	4387566,51
7	4921044,07	4387572,83
8	4921041,48	4387566,56
9	4921036,28	4387568,28
10	4921035,58	4387567,56
11	4921035,68	4387565,14
12	4921035,75	4387563,15
13	4921040,67	4387563,73
14	4921041,20	4387565,19
15	4921048,60	4387562,47
16	4921053,88	4387560,53
17	4921054,20	4387561,44
18	4921058,79	4387559,12
19	4921060,29	4387558,36
20	4921066,55	4387556,18

**Земельный участок
91:01:001008:218**

Номер точки	Координата X	Координата Y
1	4920508,29	4387515,36
2	4920516,31	4387500,80
3	4920524,58	4387502,26
4	4920527,14	4387502,72
5	4920529,82	4387506,27
6	4920539,40	4387518,95
7	4920542,99	4387516,57
8	4920544,62	4387518,94
9	4920541,24	4387521,39
10	4920543,60	4387524,52
11	4920545,98	4387530,67
12	4920544,29	4387532,24
13	4920531,99	4387523,52
14	4920525,37	4387519,18
15	4920516,11	4387517,11

**Земельный участок
91:01:001007:455**

Номер точки	Координата X	Координата Y
1	4921633,96	4387473,20
2	4921635,26	4387473,20
3	4921639,76	4387473,16
4	4921645,96	4387473,13
5	4921646,96	4387473,12
6	4921646,94	4387478,13
7	4921647,94	4387478,12
8	4921647,98	4387483,02
9	4921647,98	4387484,62

10	4921638,38	4387484,68
11	4921638,37	4387483,08
12	4921638,36	4387480,18
13	4921636,76	4387480,19
14	4921636,05	4387480,19
15	4921633,96	4387480,20

**Земельный участок
91:01:001008:1118**

Номер точки	Координата X	Координата Y
1	4920937,27	4387546,56
2	4920938,71	4387549,18
3	4920940,54	4387550,81
4	4920941,46	4387551,98
5	4920941,36	4387558,25
6	4920940,12	4387558,39
7	4920919,04	4387557,34
8	4920919,06	4387556,77
9	4920917,45	4387556,68
10	4920916,26	4387556,63
11	4920913,37	4387553,08
12	4920911,35	4387554,30
13	4920910,36	4387552,83
14	4920914,95	4387549,74
15	4920915,12	4387549,62
16	4920915,27	4387549,91
17	4920918,39	4387547,65
18	4920919,95	4387547,32
19	4920935,04	4387546,67

**Земельный участок
91:01:001007:1168**

Номер точки	Координата X	Координата Y
1	4921155,88	4387351,55
2	4921155,91	4387356,16
3	4921146,71	4387356,19
4	4921146,53	4387351,80
5	4921147,04	4387351,79

**Земельный участок
91:01:001008:1423**

Номер точки	Координата X	Координата Y
1	4920432,57	4387514,44
2	4920457,26	4387514,59
3	4920457,28	4387517,72
4	4920442,51	4387518,45
5	4920442,43	4387521,58
6	4920432,47	4387521,34
7	4920432,47	4387518,45

**Земельный участок
91:01:001007:2021**

Номер точки	Координата X	Координата Y
1	4921579,32	4387504,50
2	4921579,22	4387488,39
3	4921581,04	4387488,57

Номер точки	Координата X	Координата Y
4	4921601,86	4387490,65
5	4921614,33	4387492,50
6	4921609,86	4387507,93
7	4921600,32	4387507,10
8	4921591,69	4387506,31

29	4920294,16	4387313,81
30	4920294,16	4387323,07
31	4920304,92	4387365,00
32	4920306,32	4387370,45
33	4920313,55	4387366,97

**Земельный участок
91:01:001007:2026**

Номер точки	Координата X	Координата Y
1	4921609,86	4387507,93
2	4921614,33	4387492,50
3	4921615,42	4387492,66
4	4921617,97	4387493,14
5	4921615,57	4387508,43

**Земельный участок
91:01:001008:2883**

Номер точки	Координата X	Координата Y
1	4920363,16	4386721,00
2	4920363,13	4386717,24
3	4920365,68	4386718,01
4	4920365,01	4386720,99

**Земельный участок
91:00:000000:30373**

Номер точки	Координата X	Координата Y
1	4920316,58	4387365,51
2	4920340,44	4387420,32
3	4920350,46	4387443,10
4	4920350,53	4387443,26
5	4920395,00	4387476,02
6	4920399,29	4387479,18
7	4920401,24	4387480,60
8	4920407,74	4387471,41
9	4920412,82	4387474,89
10	4920415,45	4387476,69
11	4920416,97	4387478,62
12	4920417,61	4387481,57
13	4920418,36	4387481,57
14	4920418,93	4387483,05
15	4920416,26	4387482,74
16	4920414,61	4387479,78
17	4920407,48	4387475,38
18	4920401,84	4387484,81
19	4920348,15	4387445,64
20	4920339,17	4387425,66
21	4920326,20	4387431,11
22	4920302,79	4387374,90
23	4920301,28	4387369,84
24	4920290,12	4387323,93
25	4920288,94	4387287,52
26	4920289,18	4387287,55
27	4920293,75	4387288,12
28	4920293,89	4387310,09

8. Перечень координат поворотных точек границ разработки внесения изменений в «Проект межевания территории линейного объекта «Создание яхтенной марины, г. Севастополь»

Номер точки	Координата X	Координата Y
1	4920912,69	4387300,68
2	4920911,72	4387290,36
3	4920919,13	4387289,85
4	4920920,03	4387300,12
5	4921658,00	4387438,20
6	4921654,22	4387455,67
7	4921655,98	4387457,85
8	4921654,42	4387459,11
9	4921653,68	4387458,19
10	4921650,34	4387473,65
11	4921647,98	4387484,62
12	4921619,87	4387578,89
13	4921613,97	4387598,68
14	4921461,82	4387507,00
15	4921448,30	4387500,41
16	4921433,43	4387501,12
17	4921423,53	4387502,43
18	4921412,41	4387506,45
19	4921406,33	4387509,41
20	4921394,43	4387515,20
21	4921392,02	4387511,36
22	4921388,61	4387512,90
23	4921387,03	4387511,67
24	4921372,90	4387511,72
25	4921361,46	4387512,17
26	4921361,50	4387515,46
27	4921359,28	4387515,53
28	4921359,23	4387512,26
29	4921343,67	4387512,88
30	4921332,36	4387513,20
31	4921300,62	4387514,14
32	4921299,51	4387514,17
33	4921296,11	4387518,91
34	4921295,96	4387518,47
35	4921295,31	4387517,43
36	4921294,44	4387516,57
37	4921293,40	4387515,92
38	4921292,24	4387515,51
39	4921291,25	4387515,40
40	4921291,99	4387514,36
41	4921276,33	4387514,75
42	4921272,98	4387515,12
43	4921263,79	4387516,85
44	4921257,33	4387518,82
45	4921257,64	4387523,67
46	4921262,55	4387528,02
47	4921258,58	4387532,51
48	4921254,49	4387528,89
49	4921254,43	4387532,19
50	4921213,27	4387548,95
51	4921206,20	4387548,11
52	4921206,34	4387546,92
53	4921213,11	4387547,72
54	4921253,24	4387531,38
55	4921253,29	4387528,88
56	4921250,13	4387530,11
57	4921247,96	4387524,51

Номер точки	Координата X	Координата Y
58	4921251,60	4387523,10
59	4921251,35	4387519,18
60	4921251,15	4387519,22
61	4921249,84	4387519,60
62	4921239,93	4387522,53
63	4921224,88	4387527,17
64	4921227,36	4387535,37
65	4921221,62	4387537,12
66	4921219,16	4387529,01
67	4921198,29	4387535,82
68	4921198,93	4387537,92
69	4921182,01	4387545,70
70	4921180,42	4387542,02
71	4921180,42	4387542,02
72	4921179,53	4387542,40
73	4921177,97	4387543,04
74	4921179,21	4387546,01
75	4921173,67	4387548,33
76	4921172,48	4387545,49
77	4921143,53	4387559,81
78	4921143,44	4387559,61
79	4921141,99	4387560,19
80	4921138,40	4387561,63
81	4921140,11	4387565,48
82	4921134,63	4387567,91
83	4921132,83	4387563,86
84	4921132,01	4387564,19
85	4921119,94	4387569,77
86	4921112,08	4387574,00
87	4921112,11	4387574,07
88	4921111,04	4387574,61
89	4921111,02	4387574,57
90	4921094,98	4387583,21
91	4921094,45	4387583,46
92	4921094,58	4387583,76
93	4921089,81	4387585,70
94	4921074,45	4387593,10
95	4921073,35	4387593,68
96	4921062,69	4387598,78
97	4921060,01	4387593,98
98	4921057,88	4387591,01
99	4921021,27	4387617,23
100	4921015,13	4387621,63
101	4921015,03	4387621,78
102	4921014,97	4387621,74
103	4921014,39	4387622,16
104	4921013,57	4387620,78
105	4921013,38	4387620,65
106	4921013,44	4387620,56
107	4921002,62	4387602,21
108	4920985,46	4387608,58
109	4920982,18	4387597,14
110	4920977,81	4387598,99
111	4920977,49	4387599,09
112	4920976,87	4387597,19
113	4920977,11	4387597,11
114	4920981,63	4387595,21
115	4920981,47	4387594,65

Номер точки	Координата X	Координата Y
116	4920981,32	4387594,70
117	4920974,45	4387574,77
118	4920974,46	4387574,86
119	4920968,48	4387575,38
120	4920968,25	4387572,68
121	4920966,24	4387572,88
122	4920966,17	4387571,74
123	4920961,08	4387572,24
124	4920944,66	4387573,83
125	4920944,68	4387574,80
126	4920943,98	4387575,14
127	4920942,42	4387575,57
128	4920943,17	4387578,90
129	4920937,32	4387580,22
130	4920936,47	4387576,48
131	4920933,09	4387577,14
132	4920932,50	4387575,61
133	4920905,07	4387586,12
134	4920905,95	4387587,95
135	4920900,54	4387590,57
136	4920899,49	4387588,39
137	4920899,19	4387588,55
138	4920888,60	4387594,19
139	4920890,87	4387598,28
140	4920885,62	4387601,20
141	4920883,30	4387597,01
142	4920879,24	4387599,17
143	4920877,64	4387600,22
144	4920879,80	4387604,10
145	4920874,57	4387607,02
146	4920872,60	4387603,52
147	4920871,87	4387604,00
148	4920865,59	4387607,59
149	4920866,05	4387608,43
150	4920860,80	4387611,31
151	4920860,17	4387610,18
152	4920850,02	4387617,68
153	4920834,25	4387626,88
154	4920833,69	4387627,11
155	4920848,53	4387657,99
156	4920843,13	4387660,60
157	4920828,02	4387629,17
158	4920812,72	4387636,59
159	4920813,02	4387637,12
160	4920804,02	4387641,53
161	4920803,70	4387640,95
162	4920796,63	4387644,38
163	4920791,46	4387645,81
164	4920791,47	4387645,84
165	4920791,10	4387646,02
166	4920791,09	4387646,02
167	4920791,74	4387651,70
168	4920785,78	4387652,39
169	4920785,57	4387650,57
170	4920782,93	4387651,27
171	4920782,23	4387648,69
172	4920778,19	4387649,91
173	4920772,25	4387651,71
174	4920768,20	4387653,12
175	4920746,76	4387659,89
176	4920717,06	4387659,31
177	4920704,98	4387660,15
178	4920698,39	4387657,94

Номер точки	Координата X	Координата Y
179	4920695,80	4387658,06
180	4920680,98	4387652,21
181	4920670,40	4387649,16
182	4920663,36	4387664,70
183	4920654,25	4387660,58
184	4920660,16	4387647,53
185	4920656,73	4387645,61
186	4920652,27	4387656,53
187	4920646,72	4387654,26
188	4920651,45	4387642,65
189	4920639,29	4387635,83
190	4920630,01	4387630,39
191	4920628,89	4387630,30
192	4920626,16	4387629,09
193	4920625,47	4387627,72
194	4920616,01	4387622,16
195	4920594,61	4387609,49
196	4920592,06	4387613,60
197	4920600,93	4387625,02
198	4920596,18	4387628,69
199	4920589,18	4387619,62
200	4920585,77	4387621,91
201	4920582,43	4387616,92
202	4920585,04	4387615,17
203	4920581,00	4387609,57
204	4920581,22	4387609,41
205	4920579,94	4387607,76
206	4920579,86	4387607,83
207	4920574,31	4387611,60
208	4920570,62	4387615,38
209	4920577,22	4387624,51
210	4920572,36	4387628,03
211	4920562,80	4387614,80
212	4920564,83	4387612,73
213	4920563,93	4387611,42
214	4920567,07	4387609,28
215	4920562,45	4387603,08
216	4920561,68	4387602,04
217	4920567,58	4387597,81
218	4920566,71	4387596,59
219	4920567,63	4387595,93
220	4920564,86	4387592,20
221	4920569,87	4387588,91
222	4920572,57	4387592,51
223	4920575,34	4387590,44
224	4920565,08	4387577,34
225	4920559,87	4387581,28
226	4920553,84	4387573,31
227	4920558,85	4387569,51
228	4920543,14	4387551,32
229	4920540,15	4387553,67
230	4920540,14	4387553,65
231	4920540,13	4387553,66
232	4920527,34	4387537,33
233	4920508,88	4387527,18
234	4920506,98	4387526,14
235	4920504,58	4387530,12
236	4920499,45	4387527,00
237	4920500,35	4387525,52
238	4920478,34	4387541,52
239	4920469,44	4387547,99
240	4920466,32	4387550,26
241	4920433,11	4387570,23

Номер точки	Координата X	Координата Y
242	4920432,50	4387569,13
243	4920429,43	4387571,02
244	4920421,11	4387575,71
245	4920416,96	4387580,04
246	4920417,84	4387581,37
247	4920412,96	4387584,22
248	4920411,08	4387581,08
249	4920409,14	4387577,84
250	4920408,80	4387575,10
251	4920407,67	4387566,33
252	4920407,72	4387565,88
253	4920413,86	4387565,20
254	4920414,19	4387565,16
255	4920413,51	4387542,65
256	4920413,51	4387542,63
257	4920413,50	4387542,65
258	4920412,17	4387542,64
259	4920412,62	4387531,48
260	4920409,40	4387531,40
261	4920408,73	4387538,73
262	4920403,18	4387538,26
263	4920403,29	4387536,71
264	4920403,18	4387530,28
265	4920401,64	4387530,23
266	4920399,14	4387530,14
267	4920399,32	4387525,14
268	4920401,82	4387525,23
269	4920403,10	4387525,28
270	4920403,05	4387521,98
271	4920399,70	4387514,10
272	4920399,68	4387514,10
273	4920399,52	4387511,11
274	4920390,25	4387504,20
275	4920376,08	4387499,84
276	4920366,82	4387498,19
277	4920361,00	4387496,88
278	4920359,16	4387496,42
279	4920348,22	4387493,66
280	4920343,53	4387492,19
281	4920339,01	4387490,76
282	4920331,87	4387486,88
283	4920330,65	4387486,03
284	4920324,56	4387481,78
285	4920320,12	4387477,63
286	4920316,29	4387474,04
287	4920313,75	4387471,40
288	4920307,35	4387464,73
289	4920300,97	4387457,11
290	4920295,11	4387449,91
291	4920290,88	4387444,71
292	4920283,83	4387432,45
293	4920275,14	4387418,67
294	4920271,41	4387409,43
295	4920260,52	4387386,04
296	4920258,20	4387375,08
297	4920259,75	4387371,59
298	4920260,50	4387362,71
299	4920259,15	4387345,69
300	4920258,13	4387329,30
301	4920257,12	4387312,91
302	4920257,89	4387304,68
303	4920258,39	4387299,38
304	4920261,68	4387286,59

Номер точки	Координата X	Координата Y
305	4920261,91	4387283,95
306	4920281,95	4387283,71
307	4920286,43	4387283,94
308	4920287,67	4387310,25
309	4920290,60	4387310,18
310	4920290,34	4387299,67
311	4920290,50	4387299,67
312	4920290,23	4387288,89
313	4920300,16	4387288,66
314	4920300,17	4387290,64
315	4920300,22	4387306,03
316	4920300,25	4387306,03
317	4920300,25	4387308,04
318	4920300,78	4387308,06
319	4920300,83	4387322,21
320	4920301,32	4387325,94
321	4920310,10	4387359,28
322	4920312,23	4387366,16
323	4920316,90	4387365,49
324	4920325,02	4387384,72
325	4920332,92	4387402,56
326	4920341,71	4387422,68
327	4920348,19	4387437,56
328	4920348,04	4387437,63
329	4920350,34	4387442,90
330	4920368,52	4387456,24
331	4920383,58	4387467,29
332	4920386,07	4387469,11
333	4920386,21	4387468,92
334	4920386,85	4387468,05
335	4920389,81	4387464,01
336	4920401,55	4387466,48
337	4920405,78	4387469,57
338	4920406,98	4387467,93
339	4920472,67	4387483,15
340	4920471,38	4387488,87
341	4920479,17	4387490,49
342	4920478,90	4387491,84
343	4920485,28	4387493,27
344	4920528,68	4387502,96
345	4920539,11	4387518,57
346	4920529,82	4387506,27
347	4920527,14	4387502,72
348	4920524,58	4387502,26
349	4920516,31	4387500,80
350	4920513,82	4387505,31
351	4920528,62	4387508,66
352	4920530,40	4387507,33
353	4920535,40	4387514,21
354	4920544,00	4387525,55
355	4920545,92	4387524,16
356	4920549,57	4387528,93
357	4920547,63	4387530,33
358	4920551,95	4387536,02
359	4920553,11	4387536,52
360	4920556,32	4387537,24
361	4920556,09	4387537,46
362	4920556,86	4387538,47
363	4920555,93	4387538,41
364	4920553,29	4387537,79
365	4920554,51	4387539,39
366	4920558,83	4387544,10
367	4920565,71	4387551,84

Номер точки	Координата X	Координата Y
368	4920567,54	4387554,26
369	4920567,61	4387554,20
370	4920569,84	4387557,38
371	4920569,75	4387557,45
372	4920579,44	4387570,88
373	4920585,36	4387578,68
374	4920596,67	4387593,19
375	4920627,43	4387611,42
376	4920628,73	4387611,48
377	4920630,14	4387609,89
378	4920630,18	4387609,92
379	4920634,62	4387613,66
380	4920635,07	4387613,14
381	4920638,24	4387615,92
382	4920638,07	4387616,11
383	4920641,48	4387618,87
384	4920640,98	4387619,45
385	4920656,76	4387628,81
386	4920657,28	4387629,08
387	4920668,95	4387621,93
388	4920681,42	4387631,84
389	4920679,47	4387637,72
390	4920699,03	4387644,82
391	4920709,61	4387644,26
392	4920709,60	4387644,01
393	4920709,60	4387644,01
394	4920710,85	4387643,95
395	4920710,82	4387643,64
396	4920713,80	4387643,48
397	4920713,82	4387643,81
398	4920719,55	4387643,53
399	4920719,59	4387643,53
400	4920719,60	4387643,73
401	4920744,22	4387642,42
402	4920755,81	4387638,88
403	4920772,93	4387633,69
404	4920772,72	4387632,96
405	4920775,59	4387632,15
406	4920775,78	4387632,83
407	4920785,01	4387630,03
408	4920792,93	4387627,75
409	4920818,69	4387613,09
410	4920820,60	4387611,99
411	4920820,61	4387612,00
412	4920842,73	4387599,40
413	4920843,31	4387592,59
414	4920846,11	4387590,95
415	4920846,04	4387589,81
416	4920849,51	4387587,86
417	4920848,84	4387586,46
418	4920880,04	4387568,98
419	4920882,80	4387567,08
420	4920913,70	4387547,55
421	4920915,04	4387549,50
422	4920915,25	4387549,36
423	4920915,17	4387549,24
424	4920916,91	4387548,16
425	4920916,99	4387548,30
426	4920917,36	4387548,11
427	4920917,88	4387547,76
428	4920918,14	4387547,70
429	4920919,42	4387547,04
430	4920927,31	4387546,96

Номер точки	Координата X	Координата Y
431	4920930,40	4387546,33
432	4920930,40	4387546,25
433	4920930,89	4387546,23
434	4920934,48	4387545,49
435	4920934,80	4387543,97
436	4920934,79	4387543,47
437	4920940,25	4387540,45
438	4920940,46	4387540,76
439	4920942,90	4387540,78
440	4920943,19	4387540,62
441	4920958,31	4387540,51
442	4920964,31	4387540,47
443	4920986,30	4387540,32
444	4920986,34	4387540,39
445	4920986,46	4387540,23
446	4920992,11	4387538,25
447	4920994,73	4387545,34
448	4921027,56	4387548,01
449	4921027,50	4387548,93
450	4921027,46	4387549,39
451	4921041,42	4387550,62
452	4921042,38	4387550,70
453	4921043,18	4387550,77
454	4921047,23	4387549,05
455	4921056,69	4387545,03
456	4921070,17	4387539,31
457	4921070,95	4387539,05
458	4921072,85	4387538,39
459	4921137,10	4387516,65
460	4921147,74	4387512,84
461	4921171,65	4387504,67
462	4921189,62	4387498,52
463	4921194,94	4387496,92
464	4921195,07	4387497,04
465	4921207,92	4387492,69
466	4921212,35	4387492,28
467	4921231,13	4387485,48
468	4921229,64	4387471,23
469	4921205,12	4387473,80
470	4921204,58	4387468,00
471	4921244,88	4387463,99
472	4921243,51	4387445,06
473	4921237,87	4387444,98
474	4921238,94	4387456,57
475	4921236,34	4387456,95
476	4921235,18	4387444,94
477	4921234,55	4387444,93
478	4921233,96	4387437,11
479	4921234,44	4387437,08
480	4921234,40	4387436,63
481	4921233,99	4387432,05
482	4921233,33	4387432,12
483	4921233,10	4387430,13
484	4921233,81	4387430,05
485	4921232,60	4387416,42
486	4921231,23	4387402,55
487	4921231,13	4387401,59
488	4921231,15	4387401,59
489	4921230,98	4387399,73
490	4921230,96	4387399,33
491	4921228,68	4387374,05
492	4921231,67	4387373,90
493	4921233,32	4387393,41

Номер точки	Координата X	Координата Y
494	4921237,83	4387392,90
495	4921235,64	4387370,63
496	4921228,05	4387369,58
497	4921225,09	4387369,16
498	4921220,93	4387368,60
499	4921220,57	4387369,87
500	4921214,31	4387368,72
501	4921214,17	4387369,69
502	4921208,23	4387368,84
503	4921208,40	4387367,63
504	4921203,39	4387366,70
505	4921175,41	4387363,23
506	4921155,49	4387361,04
507	4921132,01	4387360,11
508	4921108,04	4387359,53
509	4921079,87	4387359,30
510	4921074,62	4387359,22
511	4921074,61	4387358,85
512	4921071,89	4387358,81
513	4921072,04	4387351,48
514	4921050,16	4387351,67
515	4921050,16	4387351,33
516	4921046,83	4387351,46
517	4921045,43	4387350,75
518	4921044,81	4387351,45
519	4921037,64	4387347,79
520	4921030,13	4387344,36
521	4921022,80	4387342,02
522	4921014,60	4387339,69
523	4921012,40	4387339,45
524	4921011,78	4387339,51
525	4921011,10	4387339,31
526	4921010,47	4387338,52
527	4921007,35	4387338,47
528	4921005,56	4387338,45
529	4921002,66	4387339,11
530	4921002,64	4387338,51
531	4920999,88	4387338,67
532	4920999,27	4387335,67
533	4920999,22	4387335,39
534	4921001,18	4387335,01
535	4921001,23	4387335,28
536	4921001,49	4387336,57
537	4921002,57	4387336,51
538	4921002,46	4387333,52
539	4921001,09	4387333,67
540	4920997,33	4387334,17
541	4920996,61	4387334,28
542	4920985,72	4387336,87
543	4920963,76	4387340,57
544	4920957,52	4387342,33
545	4920958,12	4387351,30
546	4920957,69	4387351,36
547	4920958,15	4387354,27
548	4920958,81	4387354,20
549	4920959,54	4387361,07
550	4920952,59	4387362,42
551	4920952,59	4387362,35
552	4920938,01	4387364,24
553	4920938,02	4387364,28
554	4920931,35	4387365,24
555	4920920,07	4387366,87
556	4920907,50	4387368,66

Номер точки	Координата X	Координата Y
557	4920889,31	4387371,33
558	4920874,83	4387373,54
559	4920859,93	4387375,79
560	4920844,34	4387378,15
561	4920829,16	4387380,37
562	4920816,16	4387382,41
563	4920815,07	4387382,52
564	4920812,95	4387382,84
565	4920812,93	4387382,74
566	4920806,47	4387383,39
567	4920796,05	4387384,87
568	4920789,91	4387385,92
569	4920784,77	4387387,77
570	4920756,24	4387402,78
571	4920749,86	4387406,26
572	4920749,93	4387406,40
573	4920741,16	4387411,19
574	4920741,08	4387411,05
575	4920735,75	4387413,96
576	4920718,30	4387423,61
577	4920715,21	4387425,44
578	4920714,94	4387425,47
579	4920714,93	4387425,47
580	4920713,47	4387425,65
581	4920693,65	4387428,05
582	4920689,68	4387428,56
583	4920689,21	4387428,61
584	4920689,15	4387428,62
585	4920679,44	4387429,81
586	4920679,44	4387429,80
587	4920647,59	4387433,78
588	4920628,01	4387436,23
589	4920608,54	4387438,47
590	4920608,51	4387438,12
591	4920600,11	4387439,10
592	4920592,54	4387436,40
593	4920571,69	4387427,62
594	4920571,62	4387427,80
595	4920562,38	4387423,99
596	4920562,48	4387423,74
597	4920522,90	4387407,34
598	4920522,77	4387407,67
599	4920513,52	4387403,86
600	4920513,65	4387403,55
601	4920486,90	4387392,69
602	4920476,35	4387385,83
603	4920476,23	4387386,01
604	4920467,93	4387380,60
605	4920467,85	4387380,55
606	4920467,96	4387380,38
607	4920459,39	4387374,80
608	4920457,12	4387367,29
609	4920449,56	4387343,88
610	4920445,11	4387331,03
611	4920445,09	4387331,04
612	4920444,78	4387330,06
613	4920444,57	4387329,46
614	4920444,58	4387329,45
615	4920439,73	4387314,31
616	4920432,50	4387291,42
617	4920436,21	4387276,91
618	4920440,31	4387261,43
619	4920458,65	4387238,14

Номер точки	Координата X	Координата Y
620	4920462,04	4387233,06
621	4920479,92	4387202,36
622	4920485,19	4387190,68
623	4920485,55	4387186,55
624	4920484,44	4387182,32
625	4920481,98	4387177,06
626	4920477,53	4387168,69
627	4920474,05	4387161,71
628	4920472,84	4387154,76
629	4920470,71	4387142,31
630	4920466,05	4387134,31
631	4920460,86	4387125,79
632	4920459,28	4387123,35
633	4920453,69	4387115,16
634	4920452,33	4387113,15
635	4920445,38	4387103,31
636	4920438,25	4387093,69
637	4920434,31	4387089,40
638	4920428,89	4387084,82
639	4920429,13	4387084,40
640	4920420,93	4387081,07
641	4920419,09	4387080,60
642	4920417,58	4387080,65
643	4920417,01	4387080,67
644	4920416,38	4387081,07
645	4920415,68	4387080,83
646	4920415,14	4387081,08
647	4920413,19	4387081,99
648	4920410,79	4387080,64
649	4920407,87	4387082,02
650	4920406,15	4387081,55
651	4920405,96	4387080,25
652	4920405,01	4387079,78
653	4920403,67	4387077,99
654	4920402,62	4387076,05
655	4920401,72	4387075,06
656	4920401,93	4387074,44
657	4920402,16	4387073,78
658	4920401,60	4387072,46
659	4920394,69	4387068,63
660	4920394,01	4387067,85
661	4920393,86	4387060,37
662	4920393,47	4387060,22
663	4920393,50	4387046,01
664	4920385,15	4387021,16
665	4920384,42	4387021,41
666	4920384,38	4387021,28
667	4920384,26	4387021,32
668	4920378,10	4387003,39
669	4920379,07	4387003,05
670	4920377,93	4386999,68
671	4920379,08	4386999,25
672	4920373,38	4386983,34
673	4920369,97	4386978,69
674	4920370,83	4386975,43
675	4920362,84	4386972,24
676	4920359,64	4386973,02
677	4920358,25	4386963,99
678	4920367,92	4386962,83
679	4920369,91	4386950,10
680	4920368,93	4386934,71
681	4920366,20	4386892,11
682	4920364,04	4386858,19

Номер точки	Координата X	Координата Y
683	4920363,92	4386856,34
684	4920361,79	4386823,12
685	4920363,43	4386752,73
686	4920363,14	4386717,92
687	4920338,91	4386709,93
688	4920312,88	4386702,08
689	4920321,26	4386648,46
690	4920375,09	4386620,13
691	4920415,09	4386619,89
692	4920415,29	4386652,89
693	4920415,78	4386721,51
694	4920380,64	4386722,52
695	4920379,13	4386722,56
696	4920376,81	4386822,82
697	4920384,99	4386950,79
698	4920383,12	4386962,74
699	4920386,24	4386971,65
700	4920395,29	4386968,85
701	4920395,65	4386969,99
702	4920386,64	4386972,78
703	4920397,90	4387004,90
704	4920397,89	4387005,20
705	4920398,77	4387004,94
706	4920398,81	4387005,07
707	4920398,93	4387005,02
708	4920411,55	4387041,28
709	4920412,30	4387043,16
710	4920418,68	4387053,43
711	4920446,20	4387075,22
712	4920448,62	4387078,28
713	4920452,80	4387083,16
714	4920456,88	4387084,10
715	4920458,93	4387084,37
716	4920472,79	4387083,16
717	4920473,27	4387086,13
718	4920473,30	4387100,59
719	4920471,95	4387101,63
720	4920469,77	4387102,73
721	4920469,69	4387102,92
722	4920473,11	4387106,93
723	4920471,50	4387108,31
724	4920472,16	4387109,58
725	4920472,24	4387109,67
726	4920474,50	4387112,94
727	4920477,60	4387117,35
728	4920481,21	4387124,02
729	4920483,76	4387129,58
730	4920484,70	4387131,87
731	4920486,30	4387130,82
732	4920488,41	4387131,34
733	4920491,99	4387136,43
734	4920491,76	4387138,07
735	4920491,60	4387144,78
736	4920500,89	4387169,15
737	4920504,22	4387184,01
738	4920505,53	4387186,68
739	4920503,02	4387195,38
740	4920500,78	4387199,95
741	4920499,65	4387202,55
742	4920496,14	4387209,84
743	4920492,37	4387216,96
744	4920488,88	4387222,96
745	4920483,09	4387232,39

Номер точки	Координата X	Координата Y
746	4920481,39	4387235,48
747	4920473,21	4387248,15
748	4920470,67	4387252,18
749	4920469,08	4387255,78
750	4920467,83	4387259,08
751	4920467,81	4387259,18
752	4920471,49	4387261,54
753	4920465,08	4387269,60
754	4920457,54	4387298,77
755	4920456,68	4387302,21
756	4920456,24	4387303,99
757	4920455,88	4387308,49
758	4920456,05	4387312,76
759	4920456,13	4387314,76
760	4920456,13	4387314,78
761	4920465,49	4387311,12
762	4920469,88	4387322,34
763	4920459,84	4387326,24
764	4920462,61	4387333,96
765	4920469,81	4387353,86
766	4920470,60	4387356,06
767	4920471,59	4387355,70
768	4920472,77	4387358,74
769	4920473,84	4387360,06
770	4920472,89	4387361,14
771	4920473,41	4387361,82
772	4920481,10	4387367,64
773	4920491,26	4387375,08
774	4920496,00	4387377,10
775	4920512,73	4387384,01
776	4920530,08	4387391,34
777	4920546,12	4387398,29
778	4920562,58	4387405,67
779	4920587,65	4387415,46
780	4920598,81	4387419,28
781	4920601,45	4387419,54
782	4920636,35	4387415,64
783	4920636,69	4387417,70
784	4920648,09	4387416,64
785	4920647,86	4387414,74
786	4920657,79	4387413,53
787	4920658,05	4387415,71
788	4920667,56	4387414,79
789	4920667,26	4387412,24
790	4920670,18	4387411,95
791	4920669,84	4387409,25
792	4920678,26	4387408,19
793	4920678,25	4387408,09
794	4920679,45	4387407,98
795	4920679,45	4387408,04
796	4920682,58	4387407,64
797	4920682,94	4387410,65
798	4920688,66	4387410,04
799	4920698,97	4387406,82
800	4920704,03	4387405,00
801	4920704,40	4387406,12
802	4920708,08	4387404,87
803	4920712,87	4387404,66
804	4920716,68	4387403,31
805	4920717,36	4387402,96
806	4920717,85	4387402,90
807	4920719,39	4387402,35
808	4920724,36	4387398,83

Номер точки	Координата X	Координата Y
809	4920729,93	4387396,89
810	4920730,89	4387398,58
811	4920734,05	4387396,92
812	4920727,95	4387385,76
813	4920732,94	4387383,29
814	4920731,56	4387380,80
815	4920736,81	4387377,89
816	4920738,33	4387380,63
817	4920739,59	4387380,01
818	4920743,71	4387388,34
819	4920742,84	4387388,79
820	4920744,35	4387391,51
821	4920759,02	4387383,81
822	4920774,25	4387375,18
823	4920779,21	4387372,60
824	4920775,85	4387367,00
825	4920775,97	4387366,98
826	4920800,98	4387363,35
827	4920800,99	4387363,35
828	4920799,50	4387349,89
829	4920808,22	4387348,63
830	4920806,79	4387337,42
831	4920806,79	4387337,42
832	4920805,71	4387329,18
833	4920829,25	4387326,95
834	4920847,77	4387325,59
835	4920853,08	4387325,07
836	4920853,77	4387325,00
837	4920854,35	4387332,21
838	4920875,51	4387330,33
839	4920877,44	4387330,16
840	4920879,04	4387345,30
841	4920884,22	4387344,64
842	4920911,02	4387338,89
843	4920922,28	4387334,50
844	4920921,88	4387333,82
845	4920938,43	4387324,06
846	4920939,34	4387325,61
847	4920945,65	4387324,97
848	4920946,67	4387323,93
849	4920947,21	4387324,81
850	4920952,89	4387324,23
851	4920991,12	4387320,34
852	4920991,19	4387321,05
853	4920994,71	4387320,48
854	4921002,47	4387319,38
855	4921007,33	4387319,03
856	4921008,74	4387319,28
857	4921025,04	4387311,81
858	4921024,45	4387308,31
859	4921045,00	4387304,77
860	4921047,33	4387304,37
861	4921049,07	4387314,41
862	4921052,19	4387313,87
863	4921054,84	4387330,08
864	4921057,01	4387330,07
865	4921062,28	4387329,95
866	4921080,14	4387330,19
867	4921080,15	4387331,49
868	4921129,44	4387330,24
869	4921120,30	4387330,42
870	4921104,93	4387330,67
871	4921068,73	4387328,71

Номер точки	Координата X	Координата Y
872	4921057,93	4387309,91
873	4921062,27	4387297,03
874	4921064,17	4387297,67
875	4921060,11	4387309,69
876	4921069,92	4387326,77
877	4921104,97	4387328,67
878	4921120,26	4387328,42
879	4921136,22	4387328,11
880	4921154,76	4387327,86
881	4921170,71	4387327,43
882	4921183,26	4387327,21
883	4921200,31	4387316,88
884	4921192,75	4387301,41
885	4921192,72	4387301,36
886	4921194,34	4387300,20
887	4921194,47	4387300,38
888	4921201,81	4387315,39
889	4921211,52	4387302,29
890	4921212,45	4387302,36
891	4921217,06	4387296,58
892	4921218,99	4387294,15
893	4921222,47	4387290,25
894	4921226,36	4387286,77
895	4921228,47	4387285,28
896	4921230,62	4387283,75
897	4921275,33	4387253,25
898	4921280,69	4387254,65
899	4921295,02	4387253,88
900	4921301,86	4387253,56
901	4921309,18	4387253,65
902	4921315,78	4387254,13
903	4921324,74	4387255,44
904	4921333,59	4387257,36
905	4921342,30	4387259,87
906	4921368,02	4387269,95
907	4921445,72	4387300,39
908	4921669,37	4387388,62
909	4921666,58	4387399,35
910	4921659,54	4387432,26
911		
912	4921542,02	4387434,61
913	4921498,39	4387435,00
914	4921498,60	4387454,81
915	4921543,12	4387454,49
916		
917	4921514,32	4387403,00
918	4921540,77	4387394,52
919	4921540,77	4387385,27
920	4921539,23	4387384,66
921	4921534,01	4387382,90
922	4921533,87	4387382,54
923	4921526,14	4387379,50
924	4921511,80	4387384,00
925	4921508,29	4387385,11
926	4921447,79	4387375,59
927	4921439,31	4387375,62
928	4921415,16	4387375,69
929	4921407,93	4387385,54
930	4921431,22	4387401,43
931	4921441,75	4387390,77
932	4921408,90	4387374,08

Номер точки	Координата X	Координата Y
933	4921410,36	4387372,09
934	4921393,36	4387372,10
935	4921403,14	4387381,93
936	4921292,12	4387364,82
937	4921433,50	4387364,75
938	4921441,09	4387364,74
939	4921441,13	4387352,94
940	4921444,47	4387344,28
941	4921334,33	4387300,87
942	4921330,19	4387299,60
943	4921322,34	4387297,18
944	4921320,74	4387296,78
945	4921316,11	4387295,63
946	4921309,73	4387294,80
947	4921303,31	4387294,69
948	4921254,26	4387296,66
949	4921249,76	4387297,23
950	4921245,43	4387298,56
951	4921241,38	4387300,61
952	4921237,75	4387303,32
953	4921234,63	4387306,61
954	4921220,69	4387324,12
955	4921223,16	4387322,75
956	4921224,94	4387324,55
957	4921229,66	4387319,94
958	4921236,25	4387315,46
959	4921237,38	4387317,11
960	4921230,91	4387321,52
961	4921226,34	4387325,98
962	4921228,84	4387328,51
963	4921229,79	4387328,67
964	4921231,86	4387327,20
965	4921231,90	4387327,26
966	4921232,32	4387326,77
967	4921236,09	4387323,66
968	4921240,35	4387321,04
969	4921244,94	4387319,05
970	4921249,75	4387317,71
971	4921254,71	4387317,05
972	4921259,71	4387317,08
973	4921264,65	4387317,82
974	4921269,45	4387319,23
975	4921274,01	4387321,29
976	4921278,23	4387323,97
977	4921282,04	4387327,21
978	4921285,36	4387330,95
979	4921288,13	4387335,11
980	4921290,29	4387339,62
981	4921291,81	4387344,38
982	4921292,65	4387349,31
983	4921292,80	4387354,31
984	4921292,25	4387359,28
985	4921291,10	4387363,80
986	4921242,34	4387433,31
987	4921240,65	4387418,73
988	4921240,65	4387418,72
989	4921238,55	4387400,28
990	4921235,22	4387400,68
991	4921235,54	4387404,14
992	4921234,30	4387404,24
993	4921235,54	4387418,74

Номер точки	Координата X	Координата Y
994	4921236,57	4387429,74
995	4921237,25	4387429,66
996	4921237,61	4387433,73
997	4921237,62	4387436,16
998	4921237,16	4387436,20
999	4921237,19	4387436,89
1000	4921237,67	4387436,85
1001	4921170,75	4387329,43
1002	4921167,29	4387329,52
1003	4921176,67	4387331,09
1004	4921178,31	4387330,86
1005	4921183,06	4387329,57
1006	4921187,60	4387327,69
1007	4921191,87	4387325,25
1008	4921195,80	4387322,29
1009	4921196,70	4387321,41
1010	4921183,84	4387329,20
1011	4921025,24	4387313,03
1012	4921011,91	4387319,13
1013	4921017,03	4387318,39
1014	4921022,41	4387318,38
1015	4921022,63	4387317,89
1016	4921022,84	4387317,86
1017	4921023,15	4387316,95
1018	4921024,96	4387316,63
1019	4921025,82	4387316,48
1020	4920438,53	4387275,95
1021	4920439,37	4387276,21
1022	4920438,97	4387277,81
1023	4920446,47	4387279,86
1024	4920447,46	4387276,04
1025	4920452,27	4387256,32
1026	4920449,07	4387253,55
1027	4920442,14	4387262,34
1028	4920442,29	4387296,08
1029	4920445,85	4387282,29
1030	4920438,33	4387280,30
1031	4920437,86	4387282,18
1032	4920437,02	4387281,83
1033	4920434,58	4387291,36
1034	4920441,17	4387312,25
1035	4920440,93	4387306,30