

ОБЩЕСТВО С ОГРАНИЧЕННОЙ ОТВЕТСТВЕННОСТЬЮ
«ПРОСПЕКТ»



ИНН 2349025272 КПП 232001001
ОГРН 1052327420177

Документация по планировке территории
(проект планировки территории и проект межевания
территории) линейного объекта:

**«Водоснабжение сел Резервное и
Гончарное, 1-я очередь»**

Основная (утверждаемая) часть проекта
планировки территории

Раздел 1 «Проект планировки территории. Графическая часть»

ДПТ-ППТ-1
ТОМ 1

| Изм. | № док. | Подп. | Дата |
|------|--------|-------|------------|
| 1 | | | 06.07.2020 |
| | | | |
| | | | |

ОБЩЕСТВО С ОГРАНИЧЕННОЙ ОТВЕТСТВЕННОСТЬЮ
«ПРОСПЕКТ»



ИНН 2349025272 КПП 232001001
ОГРН 1052327420177

Документация по планировке территории
(проект планировки территории и проект межевания
территории) линейного объекта:

**«Водоснабжение сел Резервное и
Гончарное, 1-я очередь»**

Основная (утверждаемая) часть проекта
планировки территории

Раздел 1 «Проект планировки территории. Графическая часть»

ДПТ-ППТ-1
ТОМ 1


Директор

Е.И. Харламов

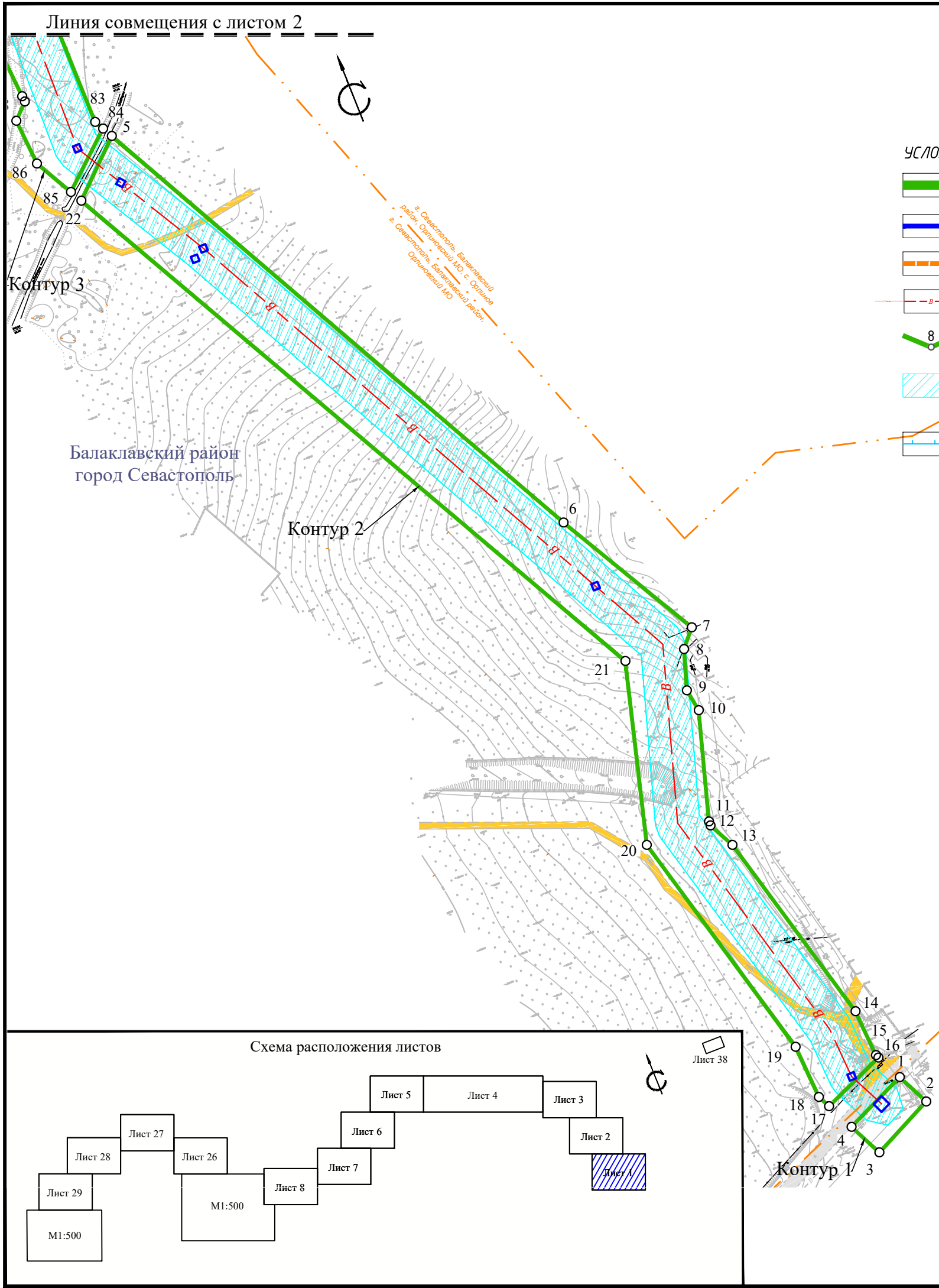
Автор тома: ООО «Проспект»
г. Севастополь - 2018 год

СОСТАВ ПРОЕКТА

| Номер тома | Обозначение | Наименование | Примечание |
|--|-------------|--|------------|
| Основная (утверждаемая) часть проекта планировки территории | | | |
| Том 1 | ДПТ-ППТ-1 | Раздел 1 «Проект планировки территории. Графическая часть» | |
| Том 2 | ДПТ-ППТ-2 | Раздел 2 «Положение о размещении линейных объектов» | |
| Материалы по обоснованию проекта планировки территории | | | |
| Том 3 | ДПТ-ППТ-3 | Раздел 3 «Материалы по обоснованию проекта планировки территории. Графическая часть» | |
| Том 4 | ДПТ-ППТ-4 | Раздел 4 «Материалы по обоснованию проекта планировки территории. Пояснительная записка» | |
| Основная (утверждаемая) часть проекта межевания территории | | | |
| Том 5 | ДПТ-ПМТ-1 | Текстовая часть и чертежи межевания территории | |
| Материалы по обоснованию проекта межевания территории | | | |
| Том 6 | ДПТ-ПМТ-2 | Графическая часть | |

| | | | | | | | | |
|-----------|---------|--------|---|------|--|------|--------|--|
| | | | | | Документация по планировке территории (проект планировки территории и проект межевания территории) линейного объекта | | | |
| Изм. | Лист | № док. | Подпись | Дата | | | | |
| | | | | | Стадия | Лист | Листов | |
| | | | | | П | 1 | 1 | |
| Нач. отд. | Соболев | |  | | Состав проекта | | | |
| | | | | | ООО «Проспект» | | | |

«Водоснабжение сел Резервное и Гончарное, 1-я очередь»
Чертеж границ зон планируемого размещения линейных объектов



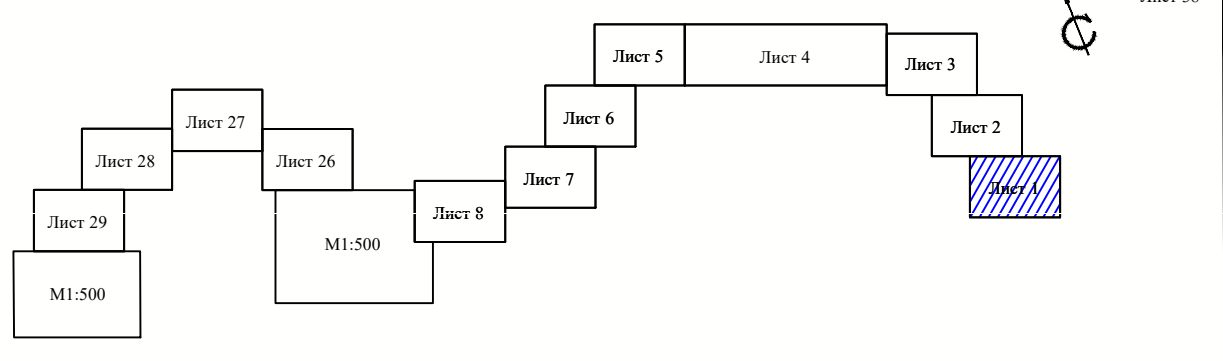
УСЛОВНЫЕ ОБОЗНАЧЕНИЯ:

- Границы зоны планируемого размещения линейного объекта (зона необходимая на период строительства объекта)
- Границы зоны планируемого размещения линейного объекта (постоянный отвод)
- Границы административно-территориального деления
- Ось проектируемого водовода
- Граница зоны планируемого размещения линейного объекта с поворотными точками
- Санитарно-защитная зона водовода (Границы зон с особыми условиями использования территории, подлежащие установлению в связи с размещением линейного объекта)
- Границы первого пояса зоны санитарной охраны водопроводных сооружений (Границы зон с особыми условиями использования территории, подлежащие установлению в связи с размещением линейного объекта)
- Существующие здания и сооружения
- Существующая проезжая часть с капитальным покрытием
- Грунтовые проезды
- Существующая теплотесь
- Существующий газопровод
- Существующие водопроводы
- Существующие кабели связи
- Существующая канализация
- Существующие объекты электропередачи (линии ВЛ, кабельные линии)

Примечание:

1. Инженерные изыскания выполнены в 2018 г.
2. Система высот Балтийская.
3. Система координат СК-63.
4. Границы полос отвода существующих и планируемых иной документацией по планировке территории линейных объектов отсутствуют.

Схема расположения листов



| | | | | | | | |
|--|---------|------|--------|---------|----------------|------|--------|
| ДПТ-ПМТ-1 | | | | | | | |
| «Водоснабжение сел Резервное и Гончарное, 1-я очередь» | | | | | | | |
| Изм. | Кол.уч. | Лист | № док. | Подпись | Дата | | |
| | | | | | | | |
| Том 1 | | | | | Стадия | Лист | Листов |
| Проект планировки территории. Графическая часть | | | | | П | 1 | 38 |
| Директор Харламов | | | | | ООО «Проспект» | | |
| Разработал Макарова | | | | | | | |
| Нач. отд. Соболев | | | | | | | |
| Чертеж границ зон планируемого размещения линейных объектов М 1:2000 | | | | | | | |

«Водоснабжение сел Резервное и Гончарное, 1-я очередь»
Чертеж границ зон планируемого размещения линейных объектов



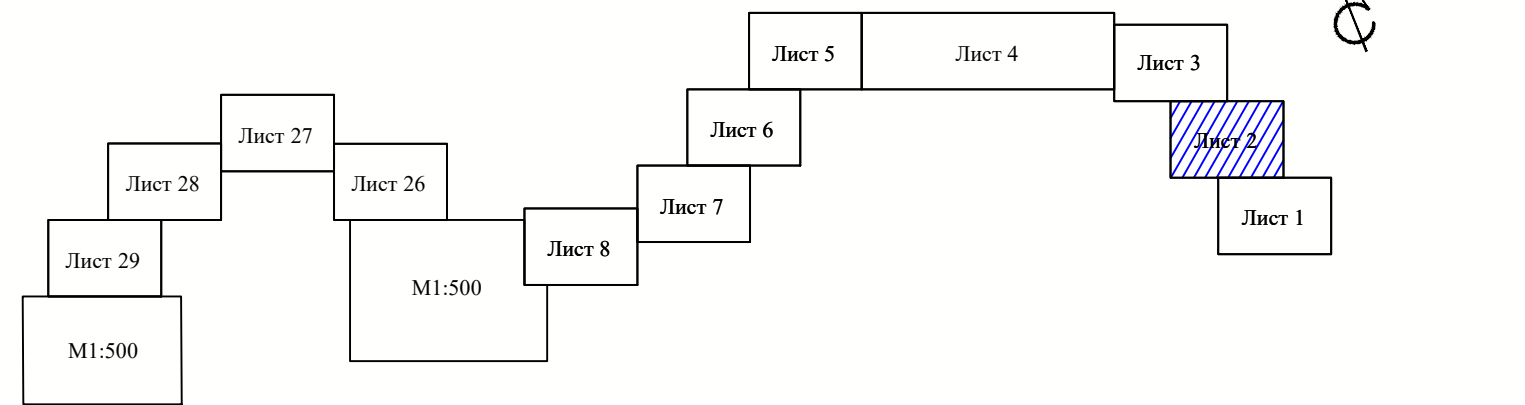
Балаклавский район
город Севастополь

Линия совмещения с листом 3

Контур 3

Линия совмещения с листом 1

Схема расположения листов



Примечание:

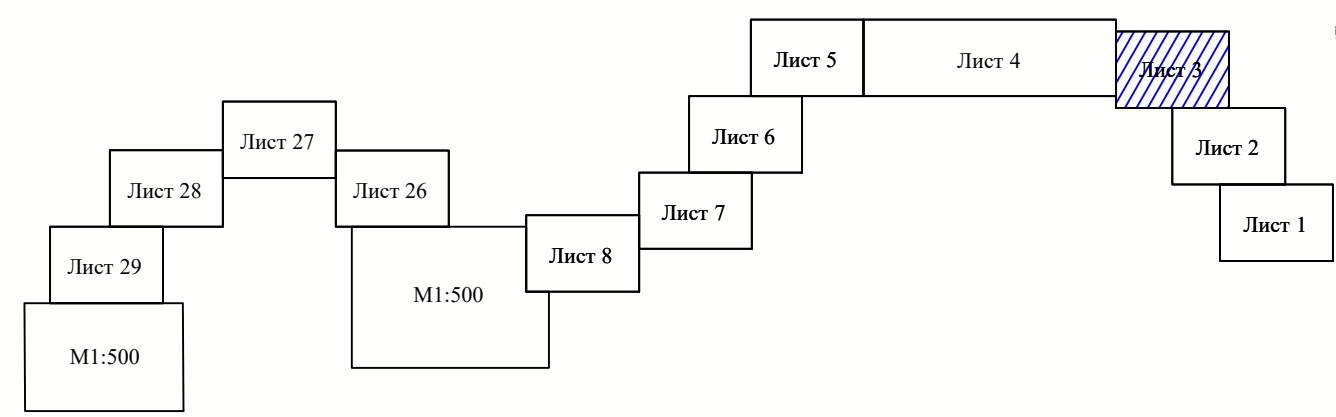
1. Условные обозначения приведены на Листе 1
2. Инженерные изыскания выполнены в 2018 г.
3. Система высот Балтийская
4. Система координат СК-63
5. Границы полос отвода существующих и планируемых иной документацией по планировке территории линейных объектов отсутствуют.

| | | | | | | | | | |
|--|--|--|--|--|--|--|--|--|--|
| | | | | | | | | | |
| | | | | | | | | | |

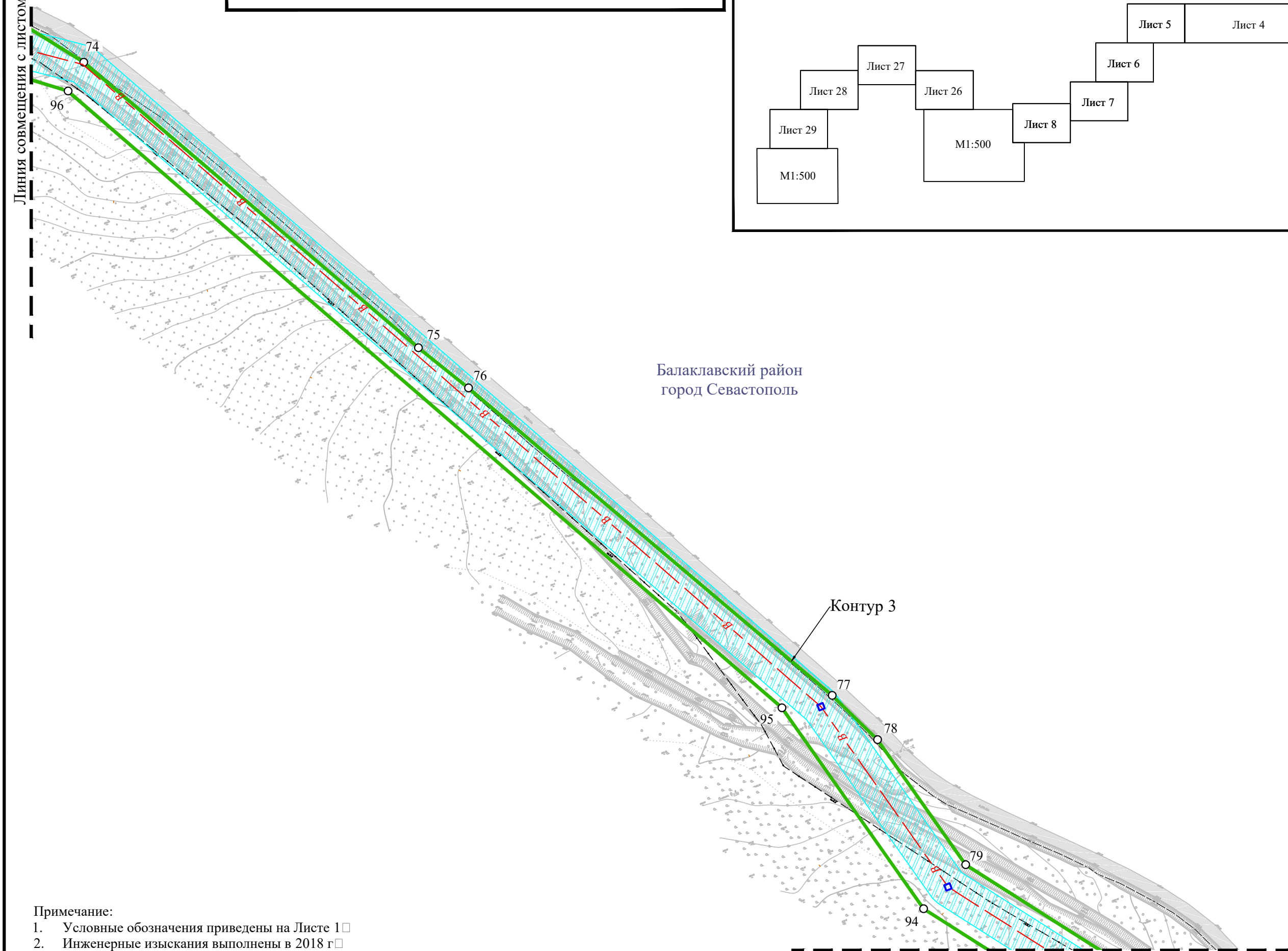
Чертеж границ зон планируемого размещения линейных объектов М 1:2000

«Водоснабжение сел Резервное и Гончарное, 1-я очередь»
Чертеж границ зон планируемого размещения линейных объектов

Схема расположения листов



Линия совмещения с листом 4



Балаклавский район
 город Севастополь

Контур 3

Линия совмещения с листом 2

Примечание:

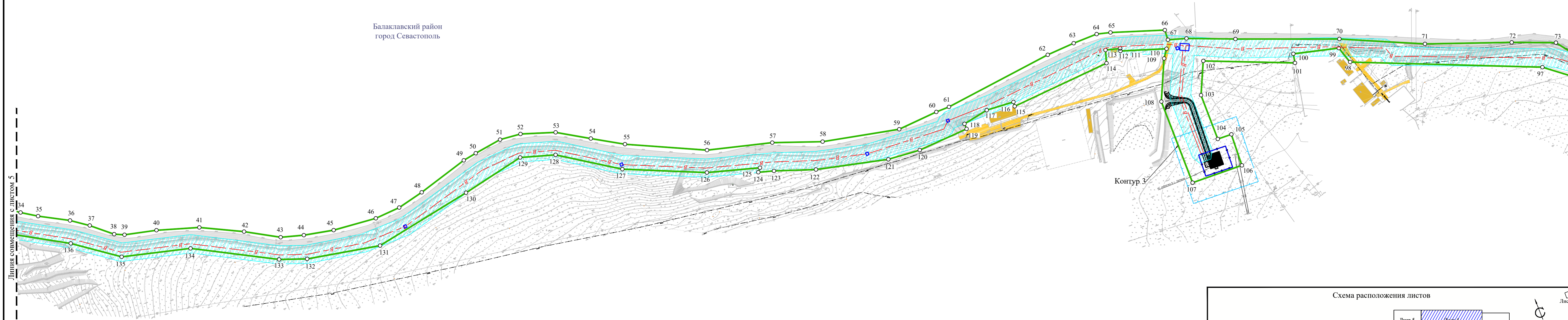
1. Условные обозначения приведены на Листе 1
2. Инженерные изыскания выполнены в 2018 г.
3. Система высот Балтийская
4. Система координат СК-63
5. Границы полос отвода существующих и планируемых иной документацией по планировке территории линейных объектов отсутствуют.

| | | | | | |
|------|---------|------|--------|-------|------|
| Изм. | Кол.уч. | Лист | № док. | Подп. | Дата |
| | | | | | |

Чертеж границ зон планируемого размещения линейных объектов М 1:2000

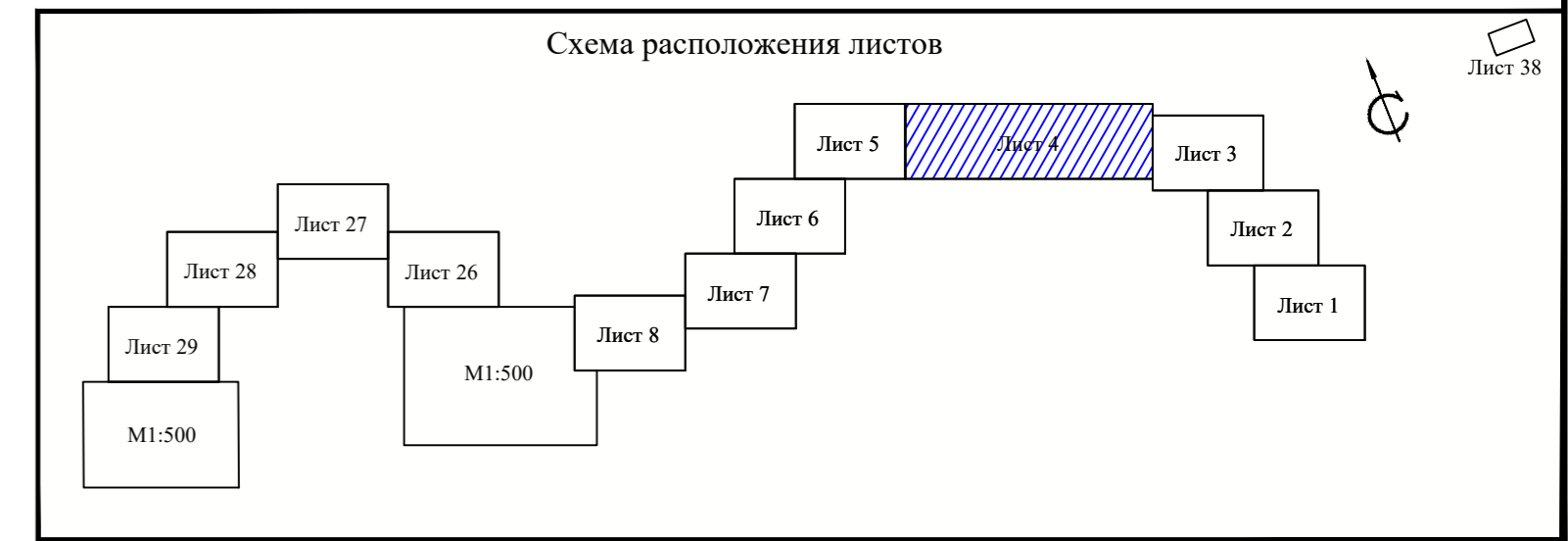


Балаклавский район
 город Севастополь



Линия совмещения с листом 5

Линия совмещения с листом 3



| | | | | | |
|------|---------|------|--------|-------|------|
| Изм. | Кол.уч. | Лист | № док. | Подп. | Дата |
| | | | | | |

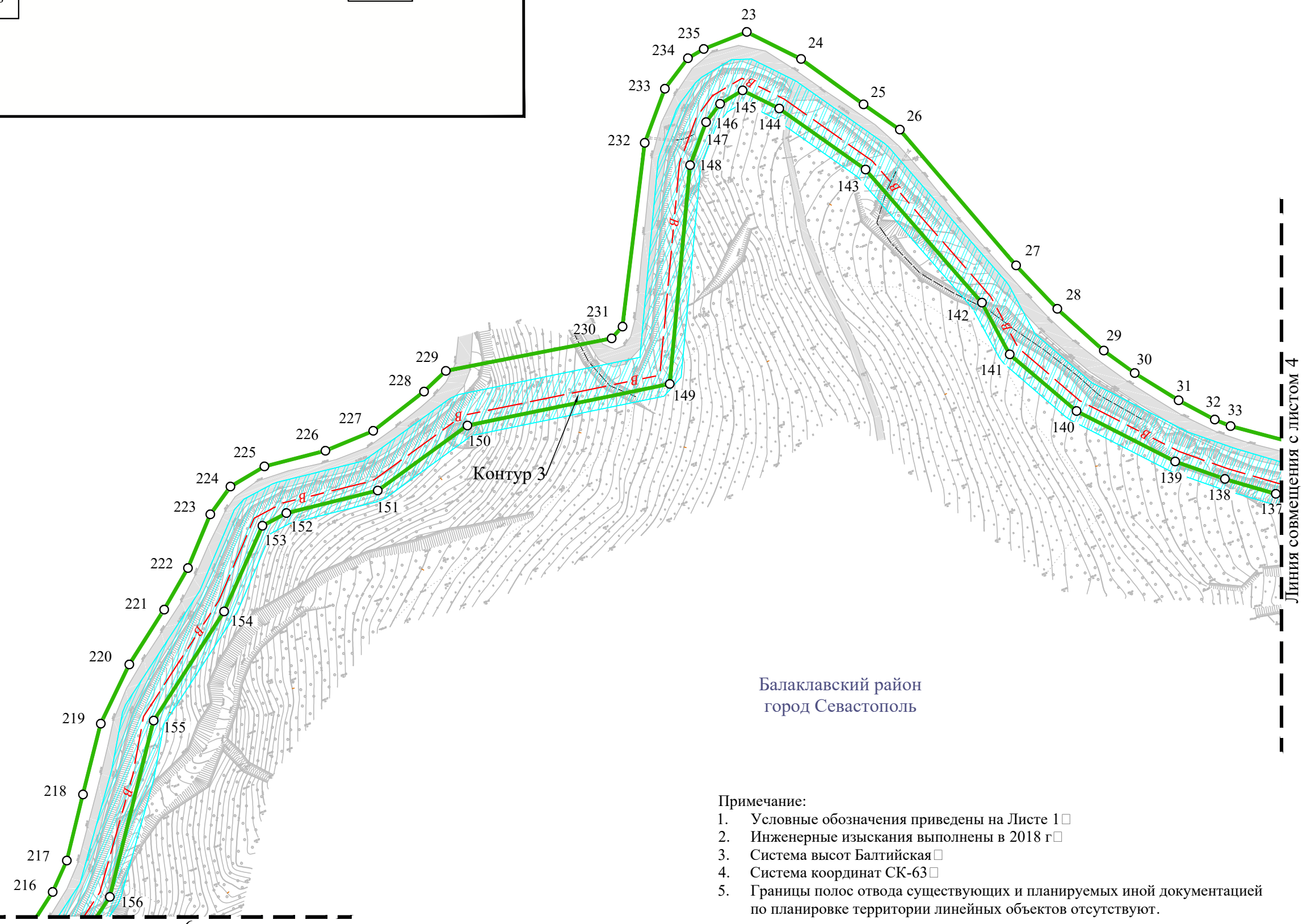
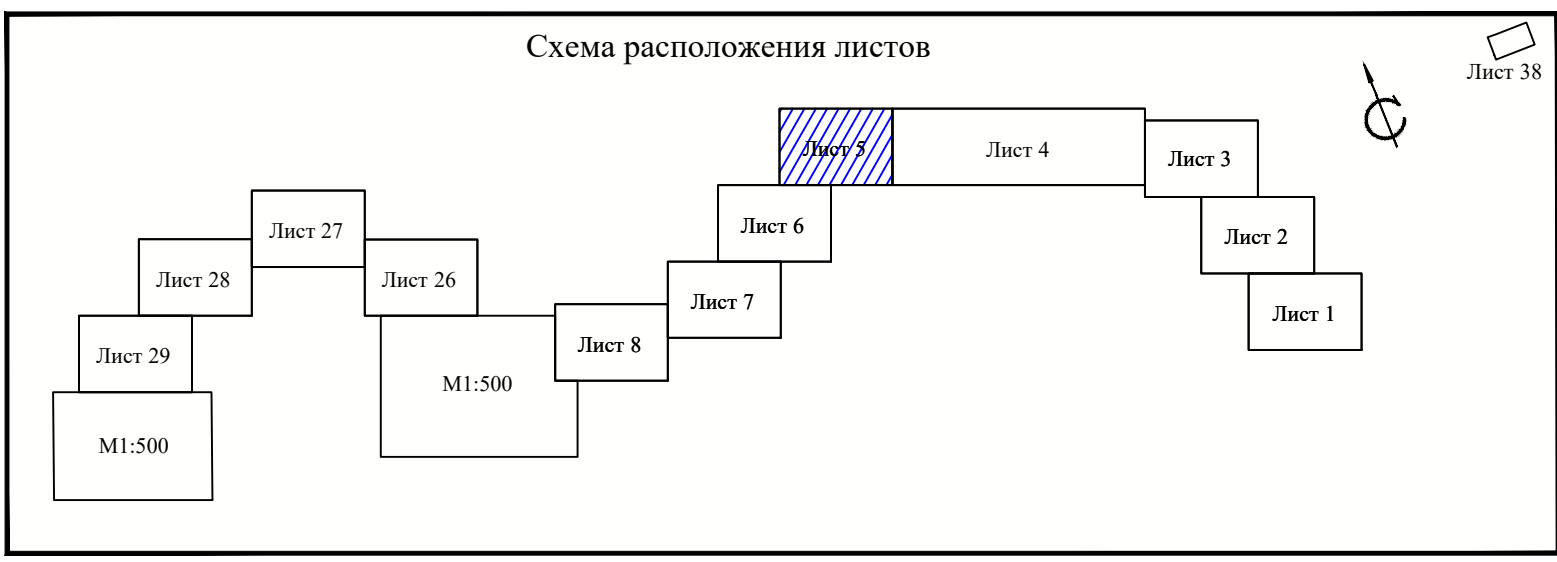
Чертеж границ зон планируемого размещения линейных объектов М 1:2000

Лист

4

«Водоснабжение сел Резервное и Гончарное, 1-я очередь»
Чертеж границ зон планируемого размещения линейных объектов

Схема расположения листов

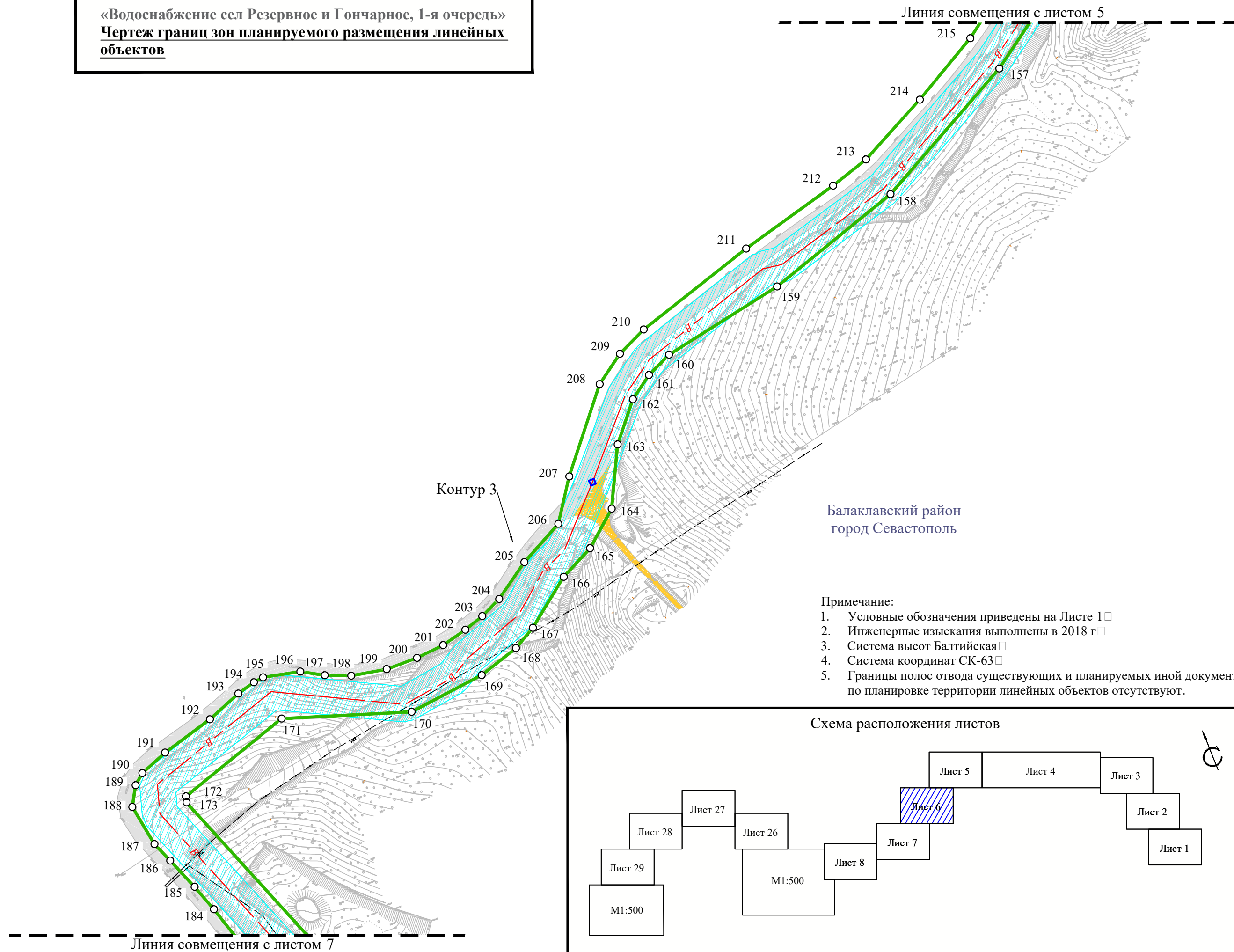


- Примечание:
1. Условные обозначения приведены на Листе 1 □
 2. Инженерные изыскания выполнены в 2018 г □
 3. Система высот Балтийская □
 4. Система координат СК-63 □
 5. Границы полос отвода существующих и планируемых иной документацией по планировке территории линейных объектов отсутствуют.

| | | | | | |
|------|---------|------|--------|-------|------|
| Изм. | Кол.уч. | Лист | № док. | Подп. | Дата |
| | | | | | |

Чертеж границ зон планируемого размещения линейных объектов М 1:2000

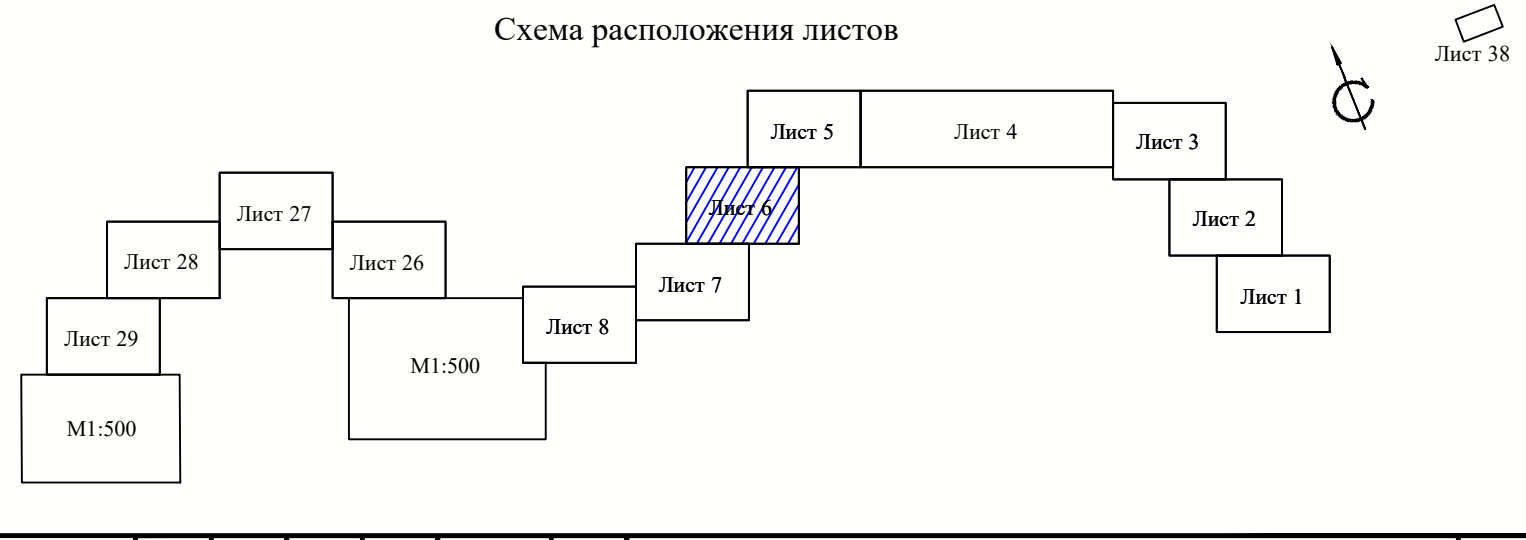
«Водоснабжение сел Резервное и Гончарное, 1-я очередь»
 Чертеж границ зон планируемого размещения линейных объектов



Балаклавский район
 город Севастополь

- Примечание:
1. Условные обозначения приведены на Листе 1 □
 2. Инженерные изыскания выполнены в 2018 г □
 3. Система высот Балтийская □
 4. Система координат СК-63 □
 5. Границы полос отвода существующих и планируемых иной документацией по планировке территории линейных объектов отсутствуют.

Схема расположения листов



Линия совмещения с листом 7

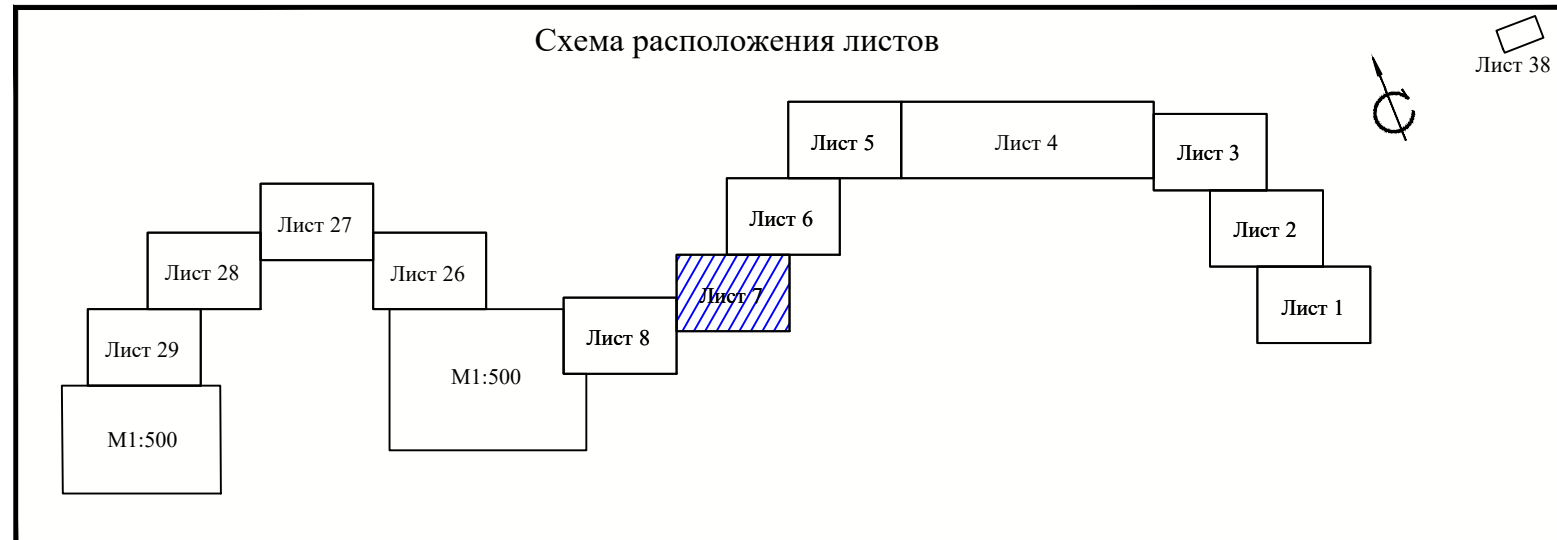
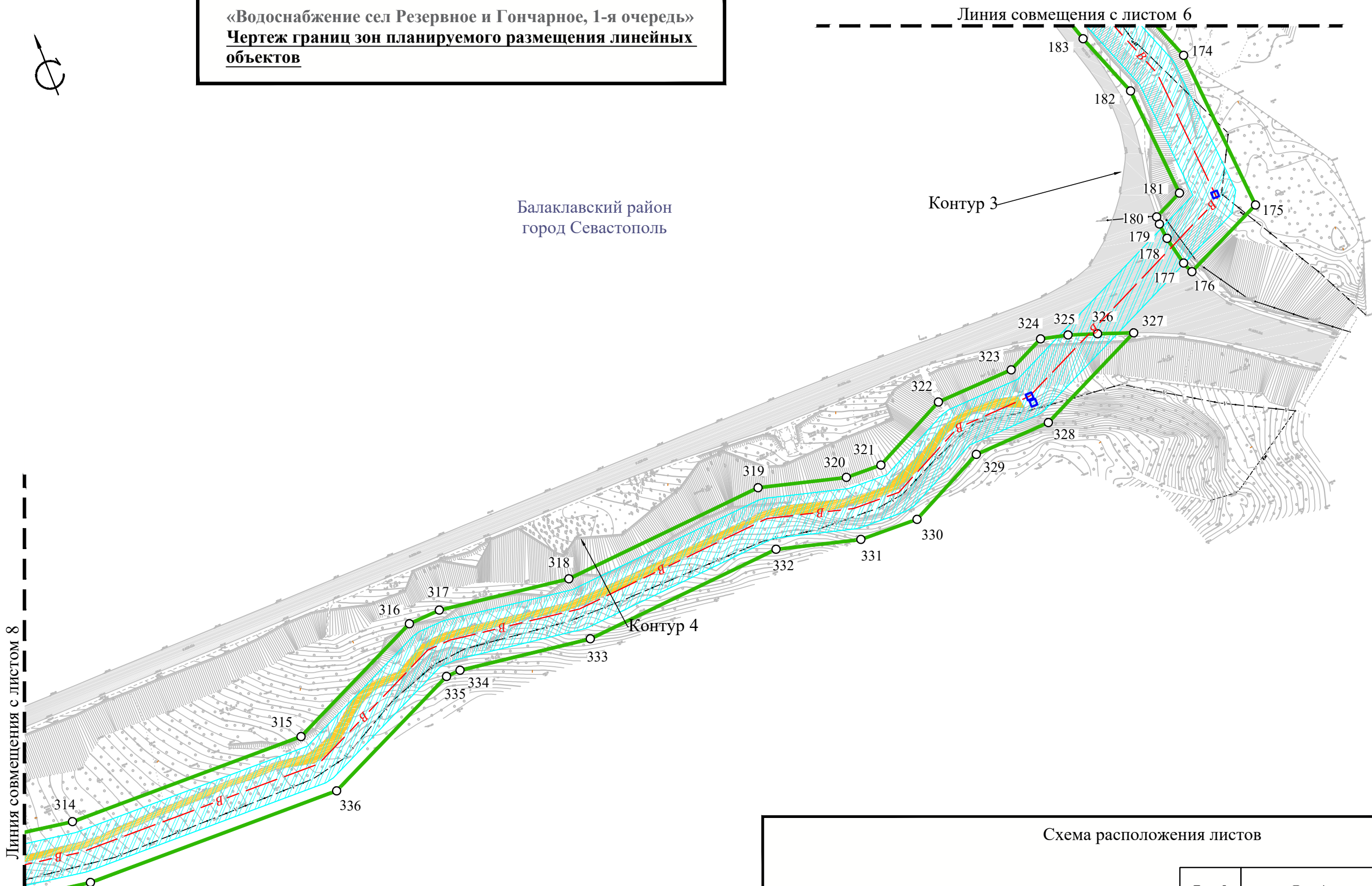
| Изм. | Кол.уч | Лист | № док. | Подп. | Дата |
|------|--------|------|--------|-------|------|
| | | | | | |

Чертеж границ зон планируемого размещения линейных объектов М 1:2000

«Водоснабжение сел Резервное и Гончарное, 1-я очередь»
Чертеж границ зон планируемого размещения линейных объектов



Балаклавский район
 город Севастополь



Примечание:

1. Условные обозначения приведены на Листе 1 □
2. Инженерные изыскания выполнены в 2018 г □
3. Система высот Балтийская □
4. Система координат СК-63 □
5. Границы полос отвода существующих и планируемых иной документацией по планировке территории линейных объектов отсутствуют.

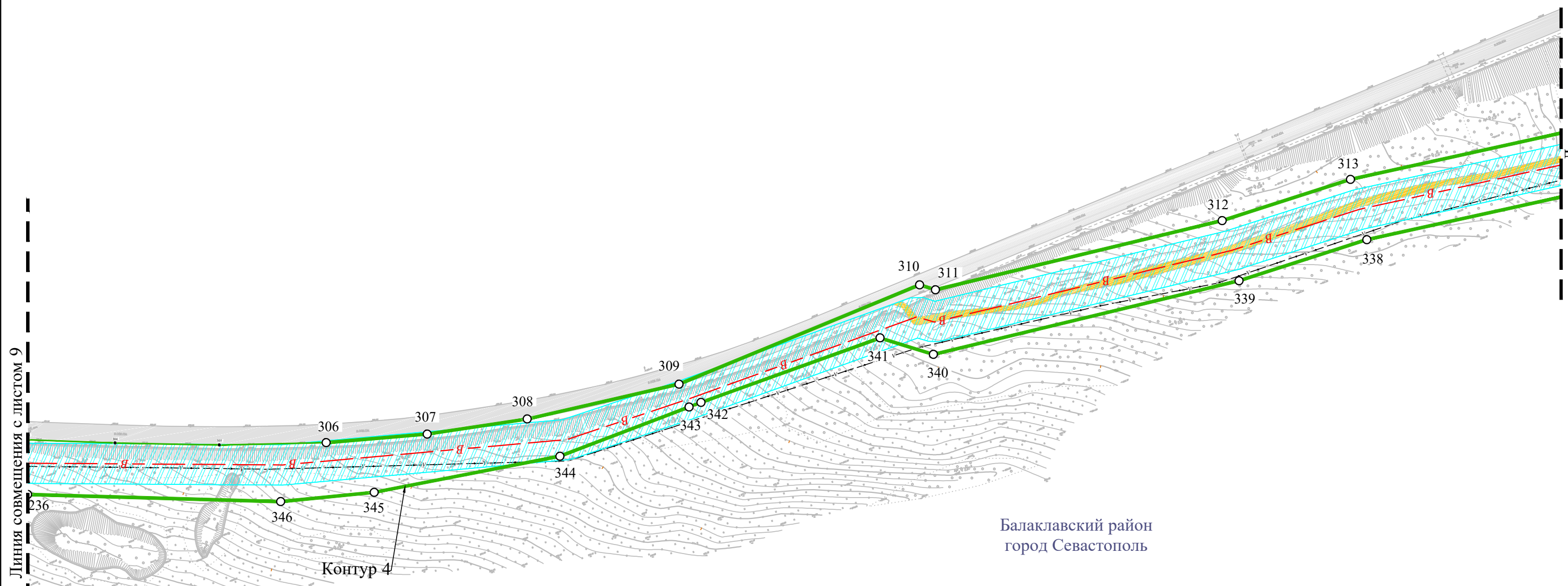
| Изм. | Кол.уч. | Лист | № док. | Подп. | Дата |
|------|---------|------|--------|-------|------|
| | | | | | |

Чертеж границ зон планируемого размещения линейных объектов М 1:2000

Лист

7

«Водоснабжение сел Резервное и Гончарное, 1-я очередь»
 Чертеж границ зон планируемого размещения линейных объектов



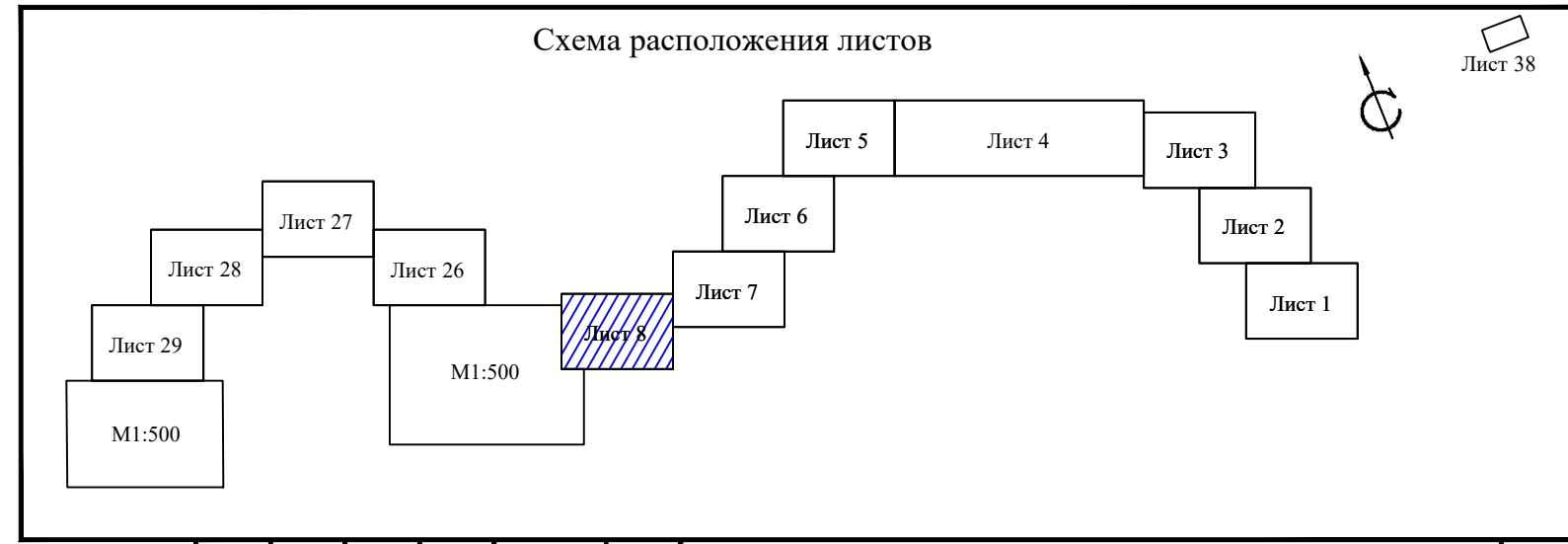
Балаклавский район
 город Севастополь

Контур 4

Линия совмещения с листом 9

Линия совмещения с листом 7

Схема расположения листов

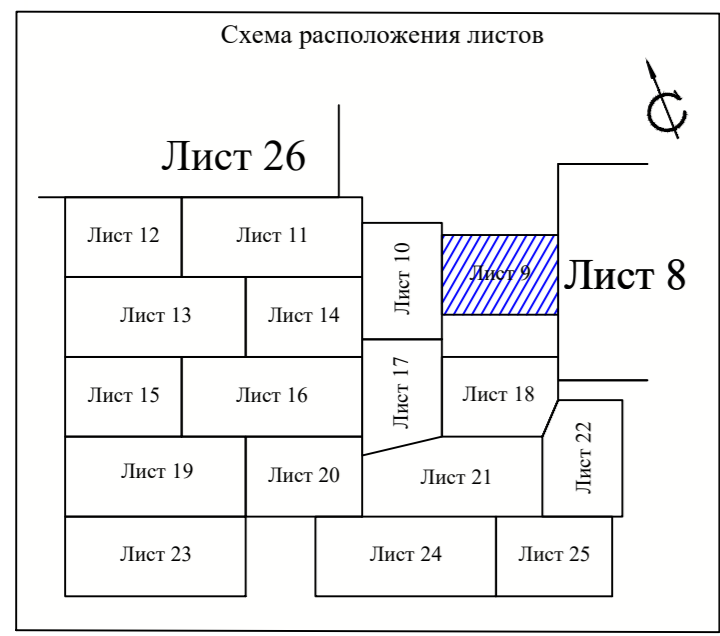


Примечание:

1. Условные обозначения приведены на Листе 1
2. Инженерные изыскания выполнены в 2018 г.
3. Система высот Балтийская
4. Система координат СК-63
5. Границы полос отвода существующих и планируемых иной документацией по планировке территории линейных объектов отсутствуют.

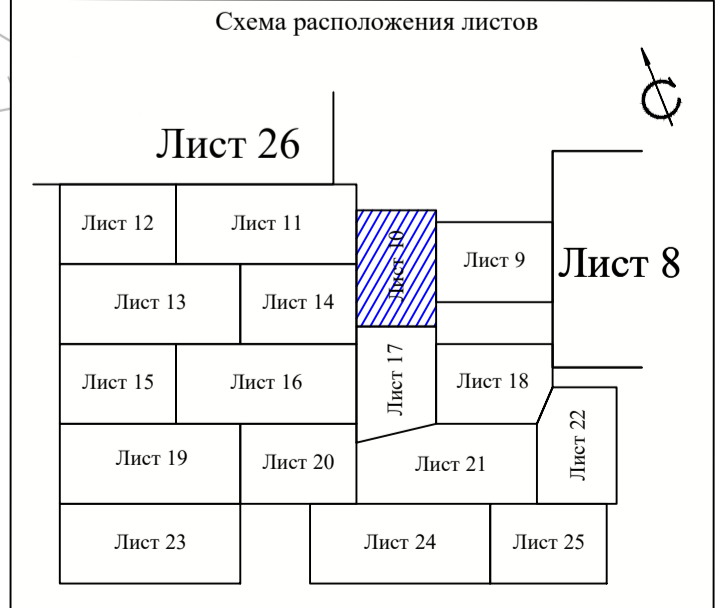
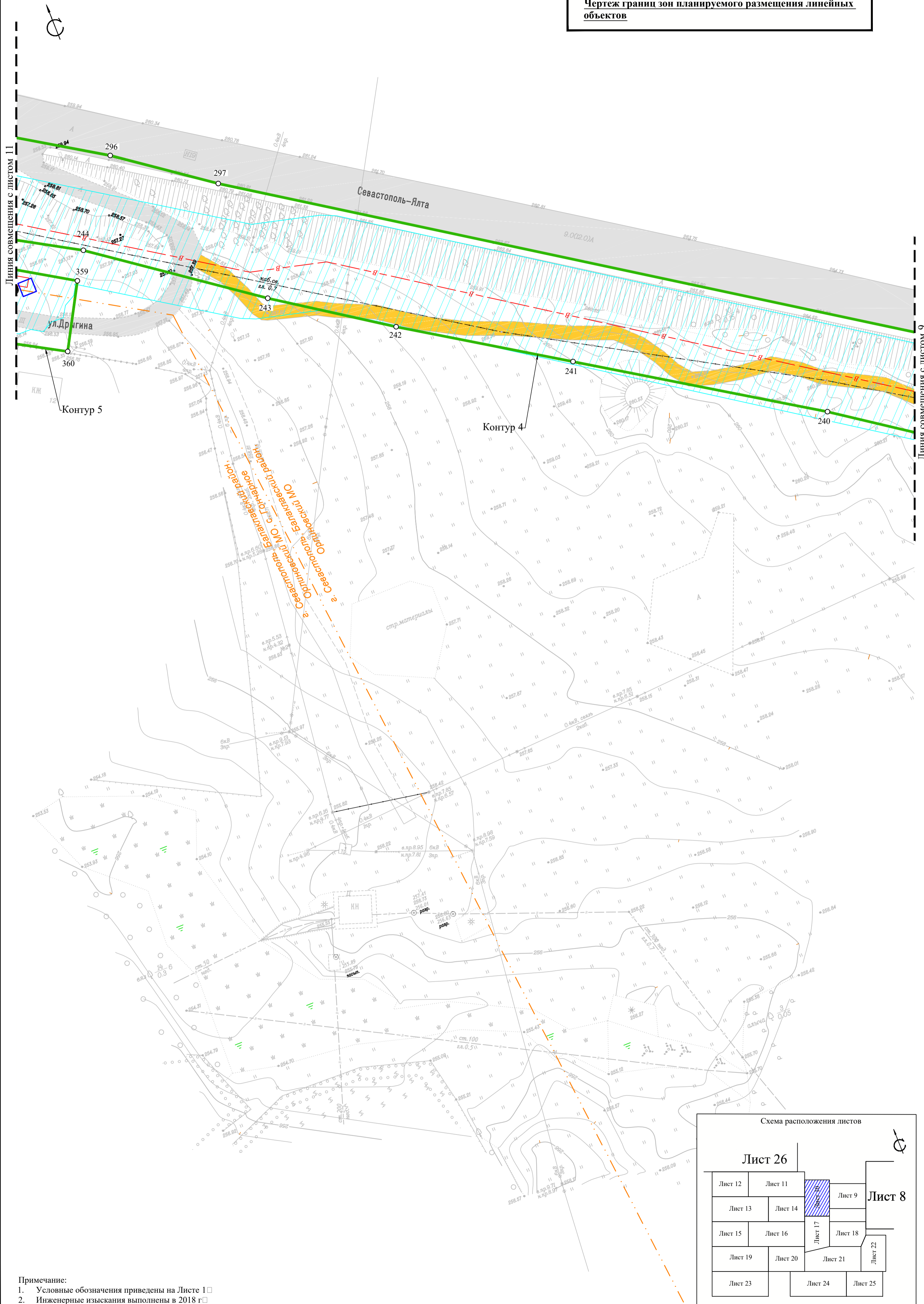
| Изм. | Кол.уч. | Лист | № док. | Подп. | Дата |
|------|---------|------|--------|-------|------|
| | | | | | |

Чертеж границ зон планируемого размещения линейных объектов М 1:2000



- Примечание:
1. Условные обозначения приведены на Листе 1 □
 2. Инженерные изыскания выполнены в 2018 г □
 3. Система высот Балтийская □
 4. Система координат СК-63 □
 5. Границы полос отвода существующих и планируемых иной документацией по планировке территории линейных объектов отсутствуют.

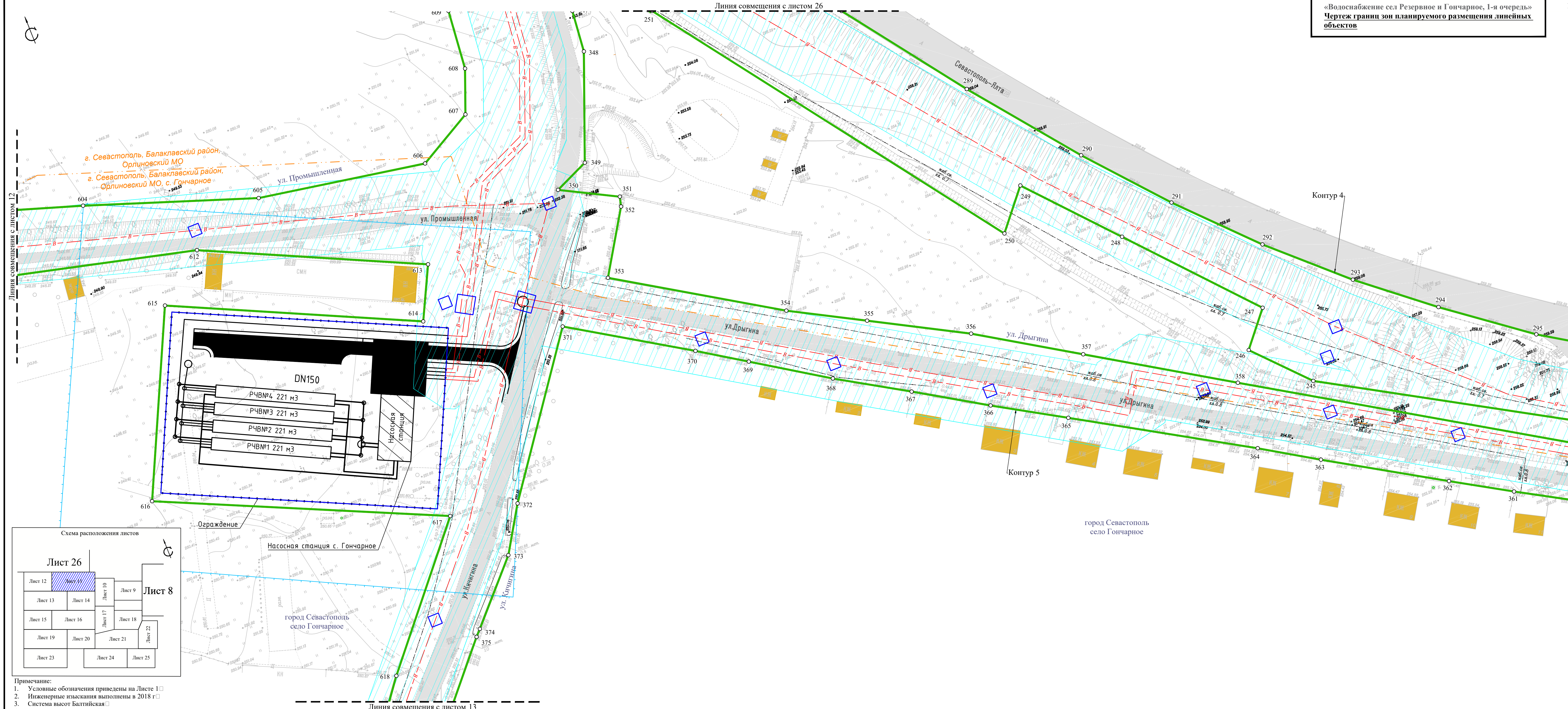
| | | | | | | | |
|------|---------|------|--------|-------|------|---|------|
| Изм. | Кол.уч. | Лист | № док. | Подп. | Дата | Чертеж границ зон планируемого размещения линейных объектов М 1:500 | Лист |
| | | | | | | | 9 |



Примечание:

1. Условные обозначения приведены на Листе 1 □
2. Инженерные изыскания выполнены в 2018 г □
3. Система высот Балтийская □
4. Система координат СК-63 □
5. Границы полос отвода существующих и планируемых иной документацией по планировке территории линейных объектов отсутствуют.

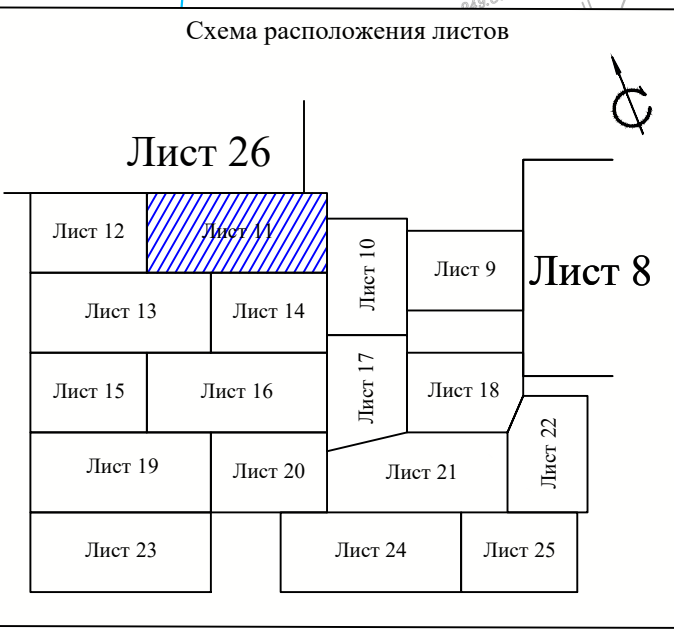
| | | | | | |
|------|---------|------|--------|-------|------|
| Изм. | Кол.уч. | Лист | № док. | Подп. | Дата |
| | | | | | |



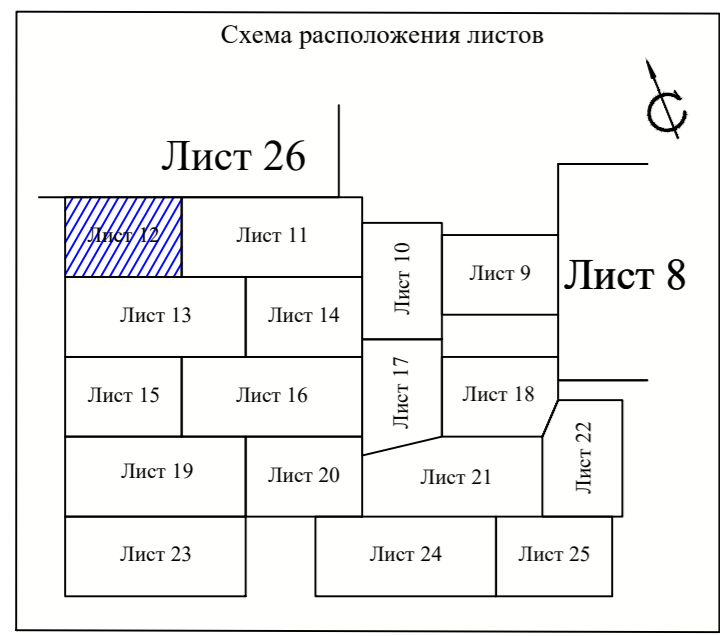
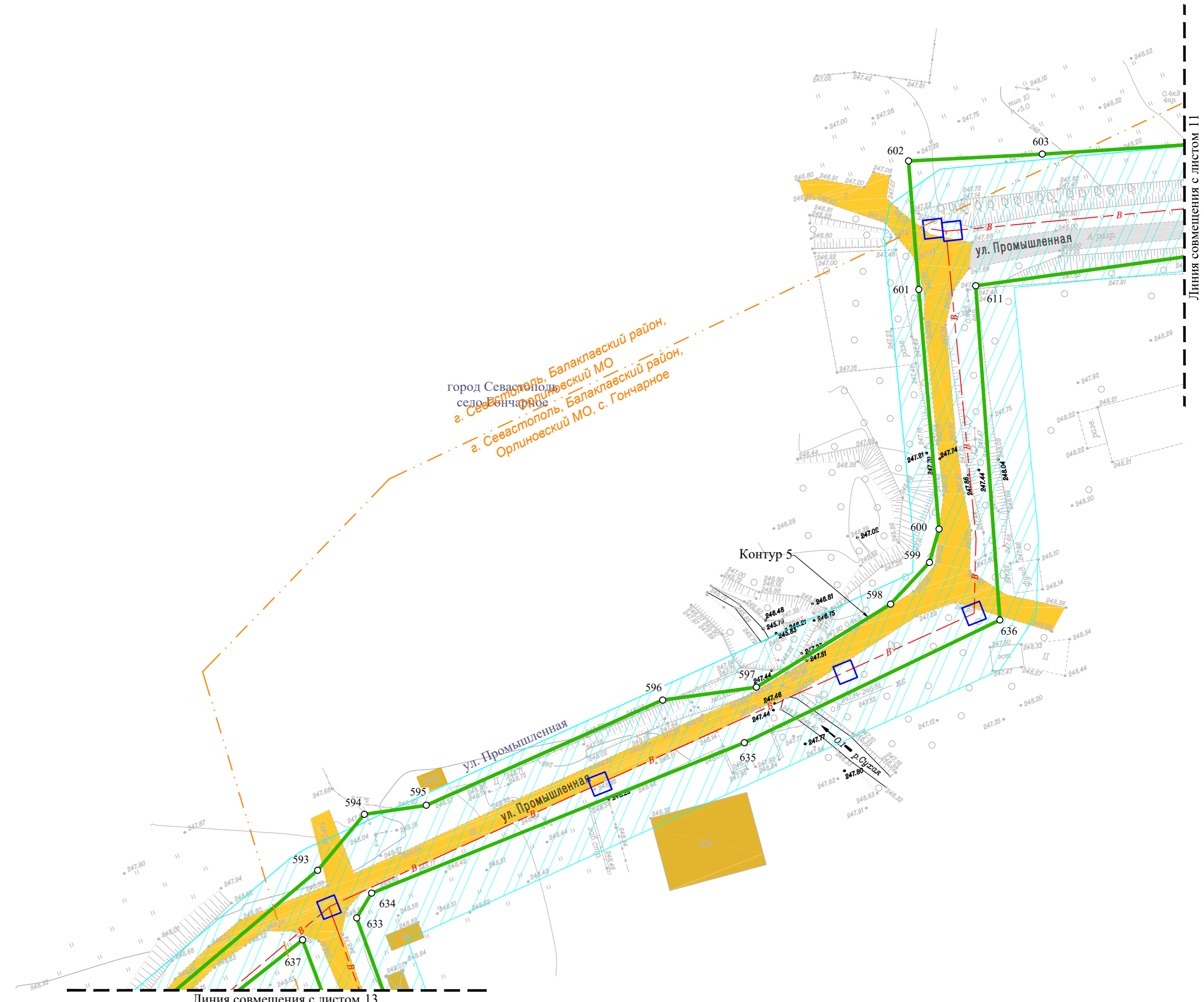
г. Севастополь, Балаклавский район,
 Орлиновский МО
 г. Севастополь, Балаклавский район,
 Орлиновский МО, с. Гончарное

Линия совмещения с листом 12

Линия совмещения с листом 10



- Примечание:
1. Условные обозначения приведены на Листе 1 □
 2. Инженерные изыскания выполнены в 2018 г □
 3. Система высот Балтийская □
 4. Система координат СК-63 □
 5. Границы полос отвода существующих и планируемых иной документацией по планировке территории линейных объектов отсутствуют.



- Примечание:
1. Условные обозначения приведены на Листе 1 □
 2. Инженерные изыскания выполнены в 2018 г □
 3. Система высот Балтийская □
 4. Система координат СК-63 □
 5. Границы полос отвода существующих и планируемых иной документацией по планировке территории линейных объектов отсутствуют.

| | | | | | |
|------|---------|------|--------|-------|------|
| Изм. | Кол.уч. | Лист | № док. | Подп. | Дата |
| | | | | | |



«Водоснабжение сел Резервное и Гончарное, 1-я очередь»
Чертеж границ зон планируемого размещения линейных объектов

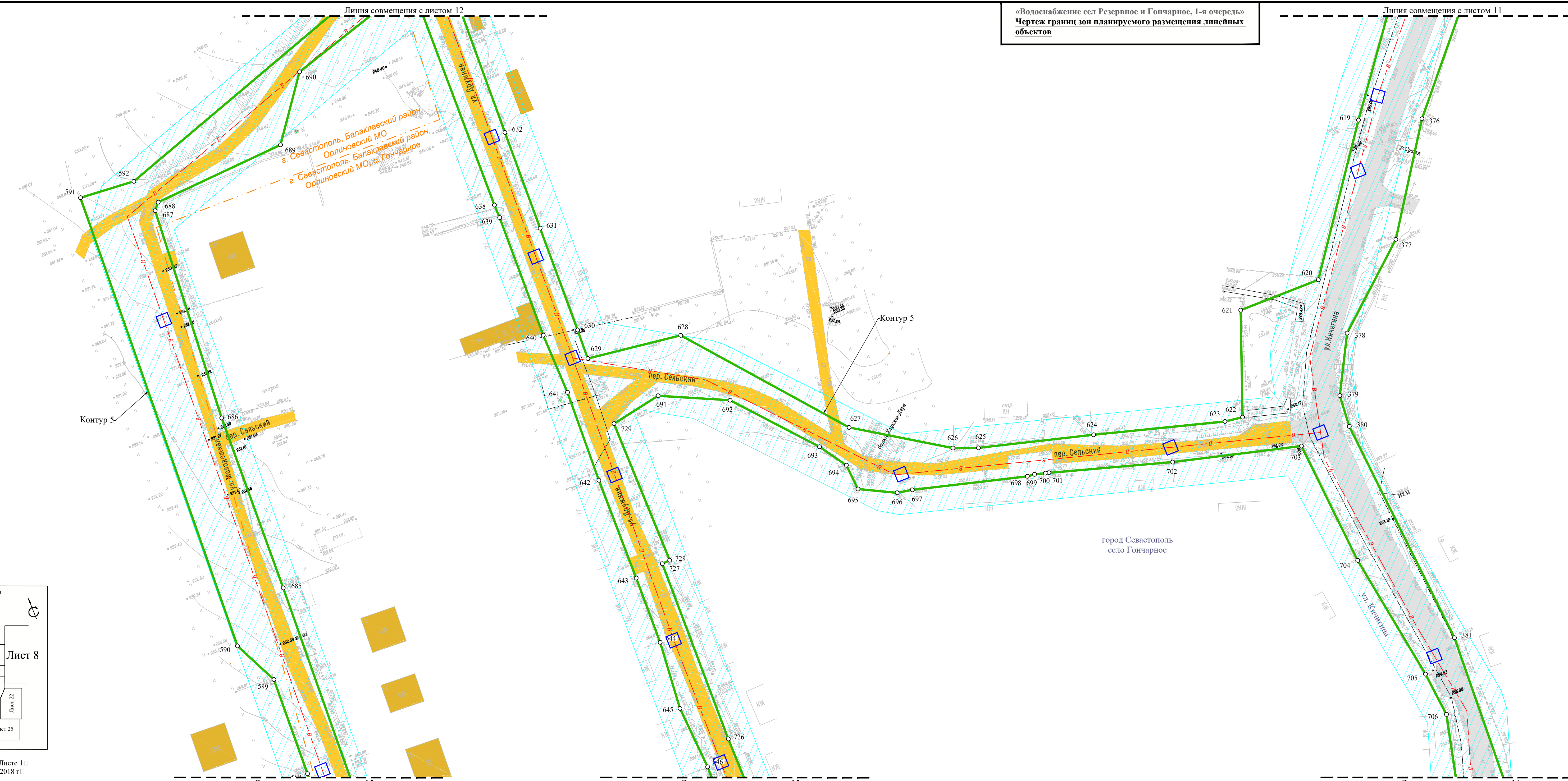
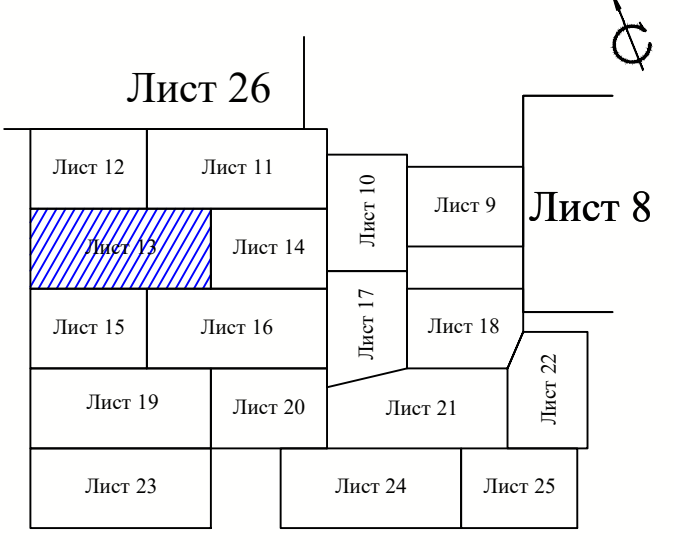


Схема расположения листов



- Примечание:
1. Условные обозначения приведены на Листе 1 □
 2. Инженерные изыскания выполнены в 2018 г □
 3. Система высот Балтийская □
 4. Система координат СК-63 □
 5. Границы полос отвода существующих и планируемых иной документацией по планировке территории линейных объектов отсутствуют.

| | | | | | |
|------|------------|------|--------|-------|------|
| Изм. | Количество | Лист | № док. | Подп. | Дата |
| | | | | | |

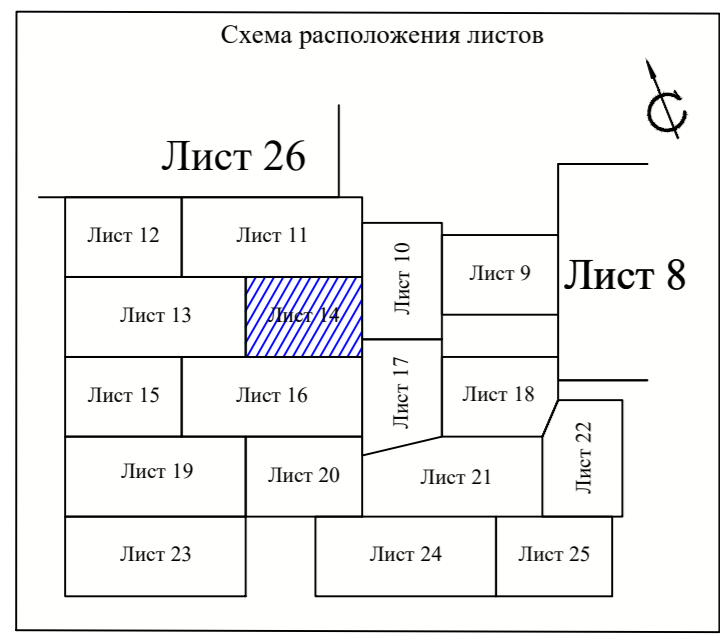
Чертеж границ зон планируемого размещения линейных объектов М 1:500

Лист 13

Формат 900x420



город Севастополь
 село Гончарное

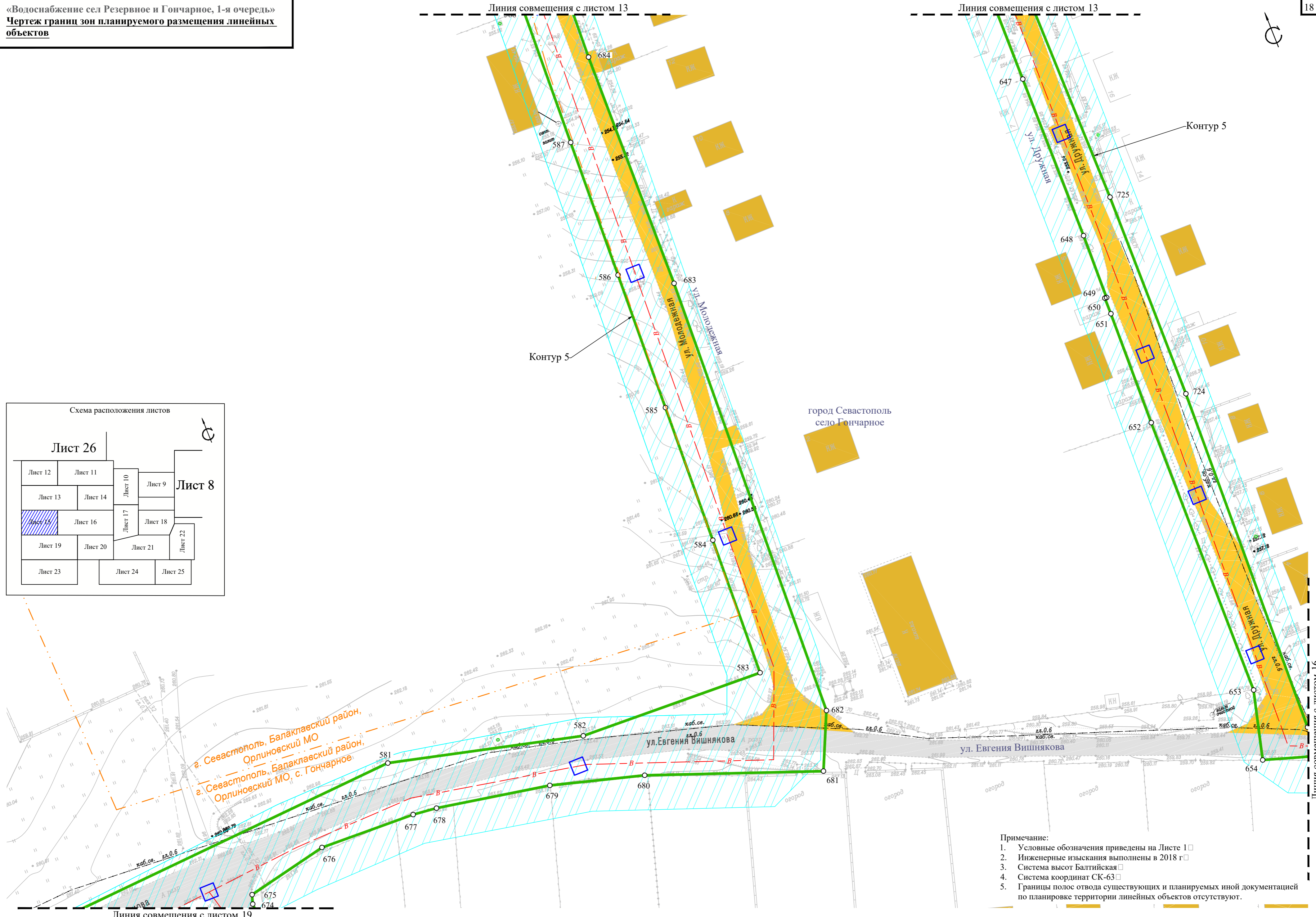
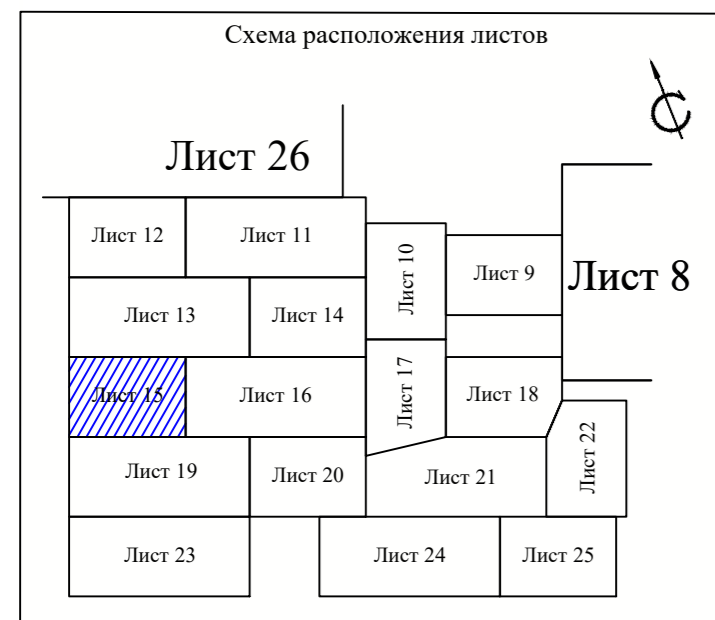


- Примечание:
1. Условные обозначения приведены на Листе 1 □
 2. Инженерные изыскания выполнены в 2018 г □
 3. Система высот Балтийская □
 4. Система координат СК-63 □
 5. Границы полос отвода существующих и планируемых иной документацией по планировке территории линейных объектов отсутствуют.

| | | | | | |
|------|---------|------|--------|-------|------|
| Изм. | Кол.уч. | Лист | № док. | Подп. | Дата |
| | | | | | |

Линия совмещения с листом 13

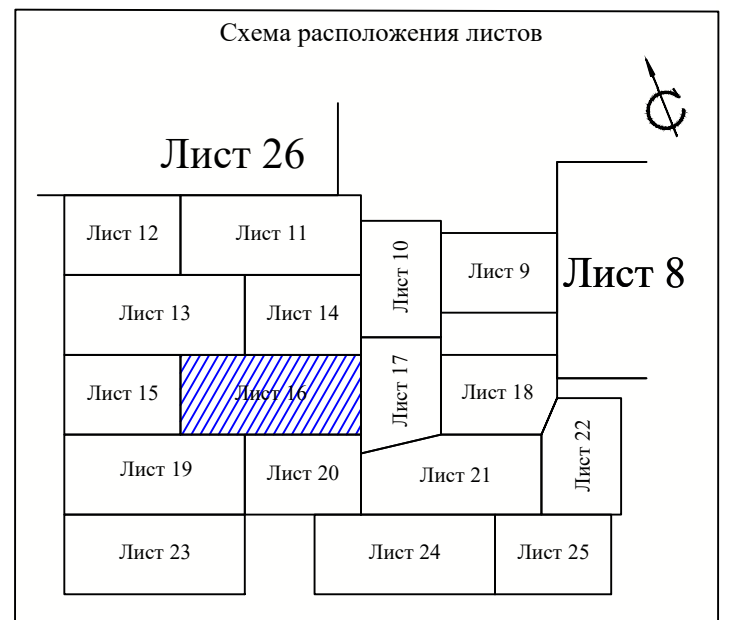
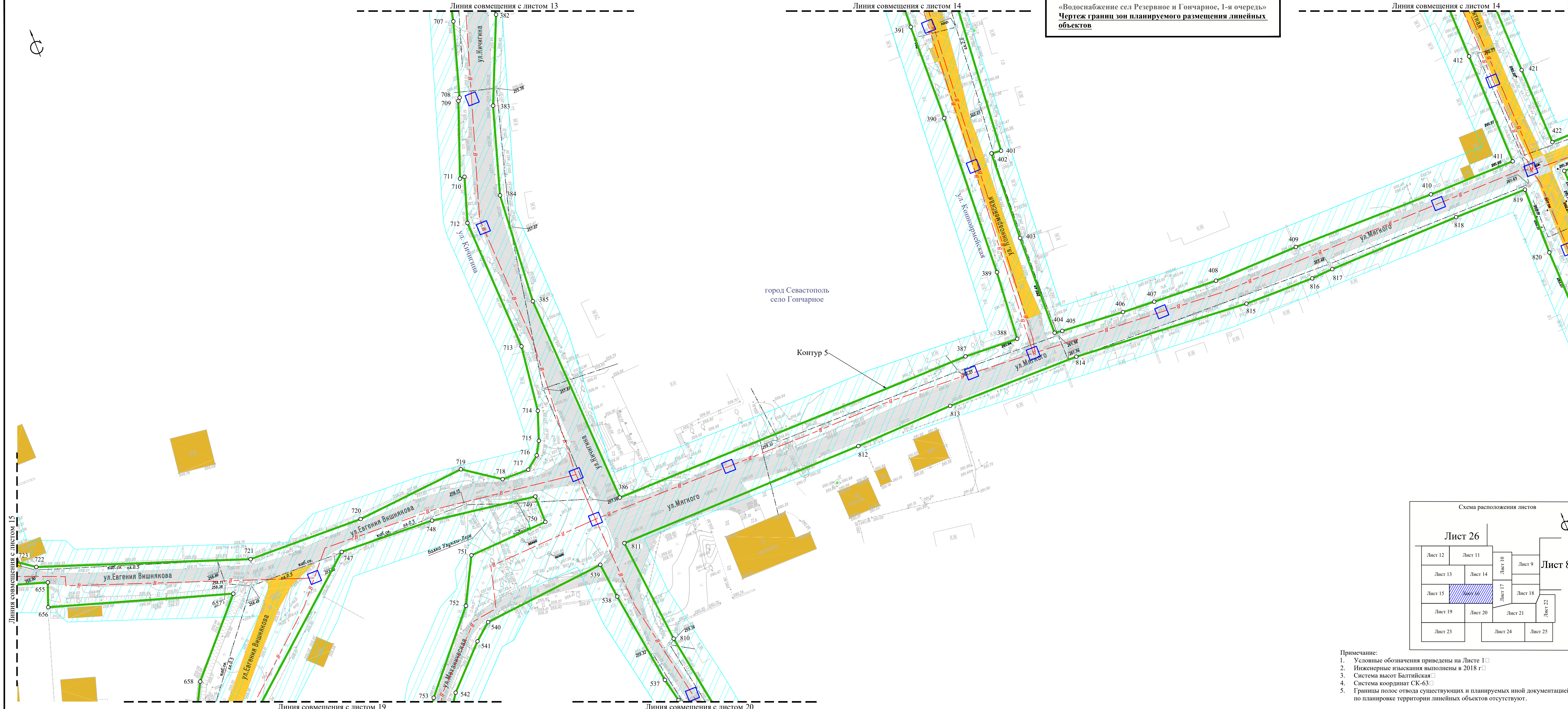
Линия совмещения с листом 13



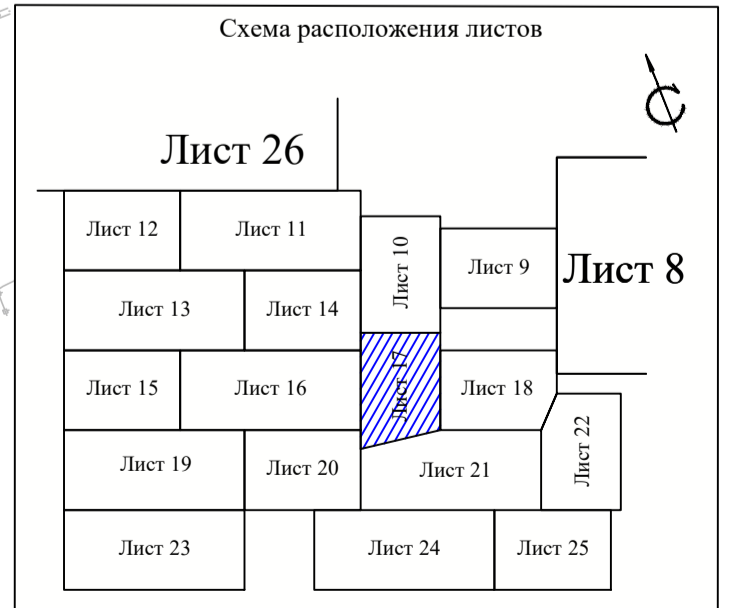
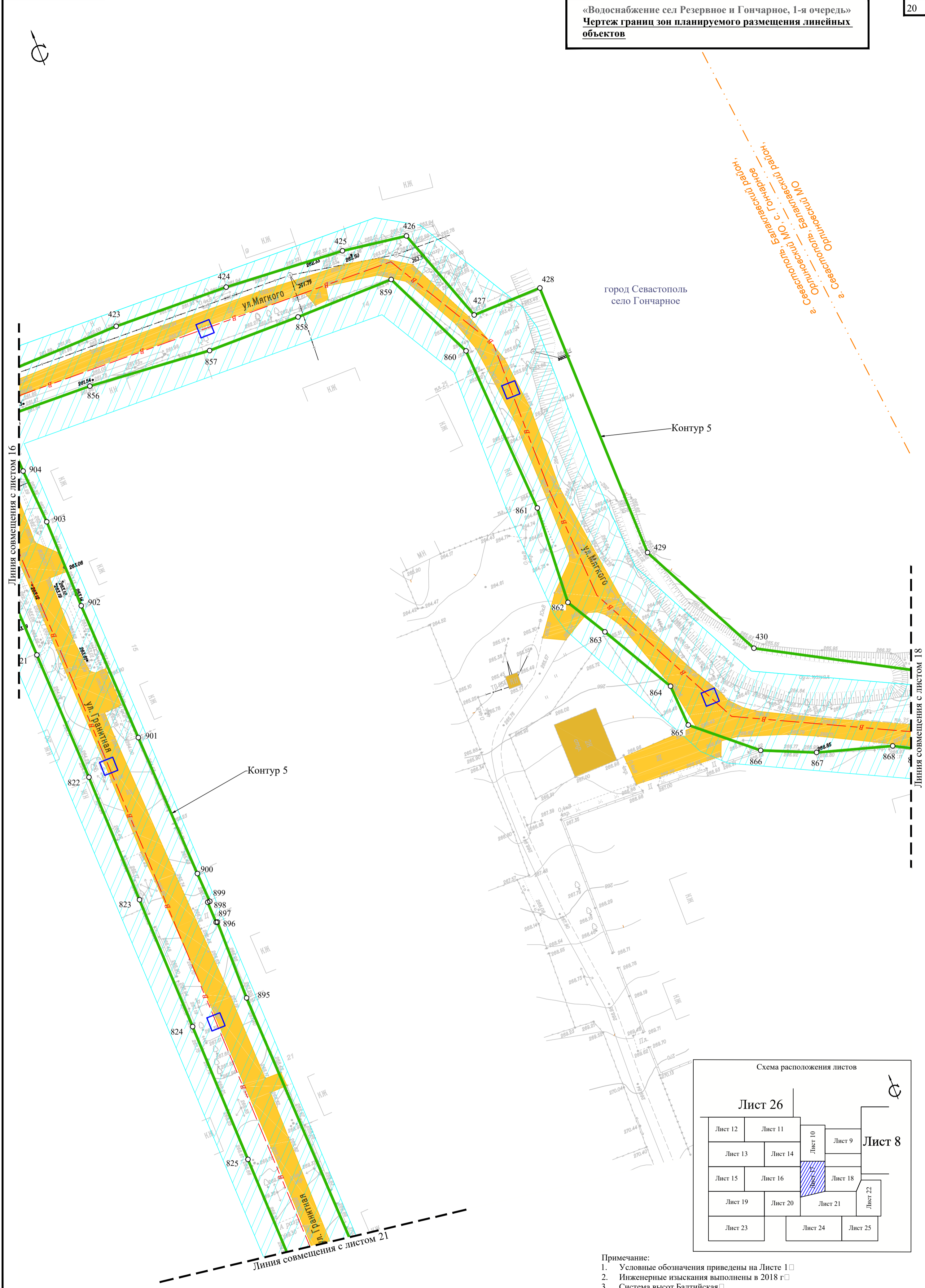
- Примечание:
1. Условные обозначения приведены на Листе 1 □
 2. Инженерные изыскания выполнены в 2018 г □
 3. Система высот Балтийская □
 4. Система координат СК-63 □
 5. Границы полос отвода существующих и планируемых иной документацией по планировке территории линейных объектов отсутствуют.

| | | | | | |
|------|---------|------|--------|-------|------|
| Изм. | Кол.уч. | Лист | № док. | Подп. | Дата |
| | | | | | |

«Водоснабжение сел Резервное и Гончарное, 1-я очередь»
 Чертеж границ зон планируемого размещения линейных объектов

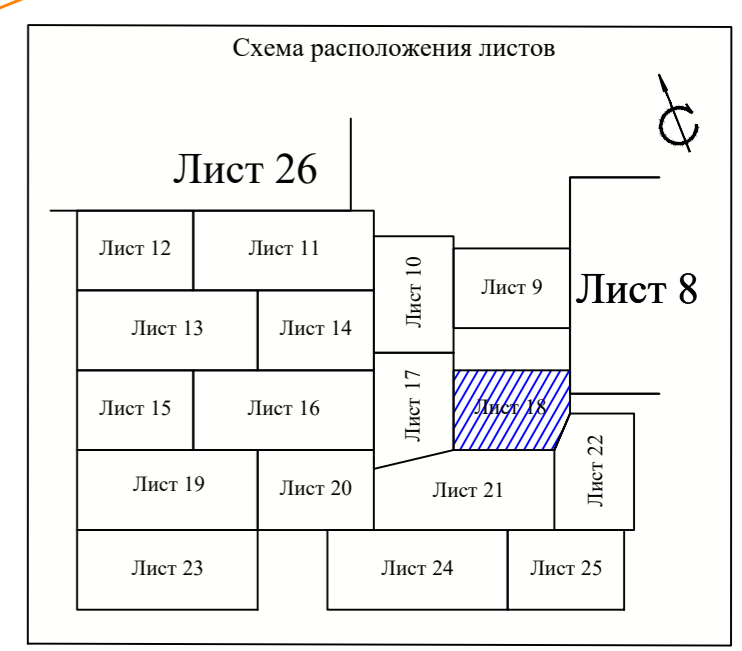
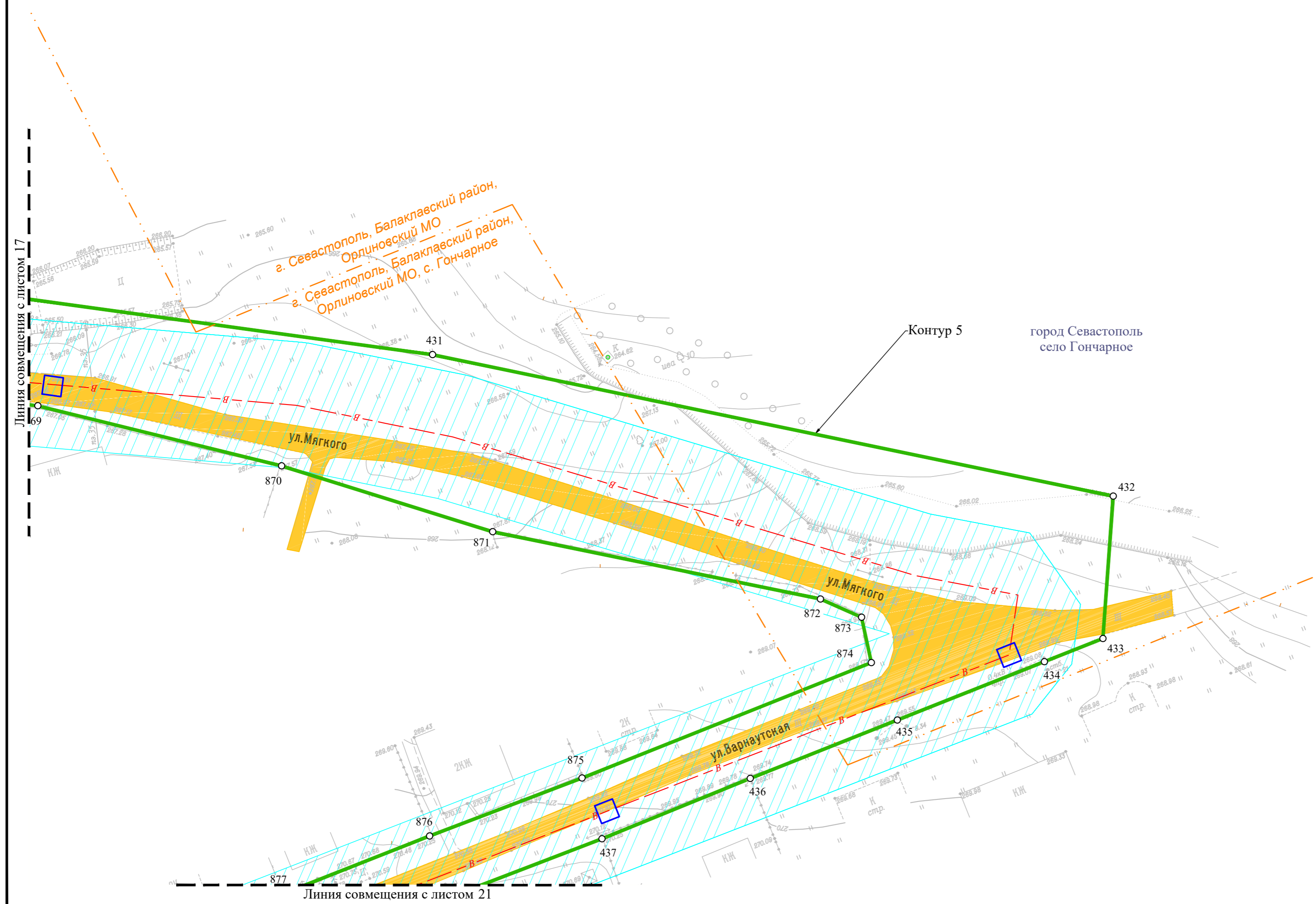


- Примечание:
1. Условные обозначения приведены на Листе 1 □
 2. Инженерные изыскания выполнены в 2018 г □
 3. Система высот Балтийская □
 4. Система координат СК-63 □
 5. Границы полос отвода существующих и планируемых иной документацией по планировке территории линейных объектов отсутствуют.



- Примечание:
1. Условные обозначения приведены на Листе 1 □
 2. Инженерные изыскания выполнены в 2018 г □
 3. Система высот Балтийская □
 4. Система координат СК-63 □
 5. Границы полос отвода существующих и планируемых иной документацией по планировке территории линейных объектов отсутствуют.

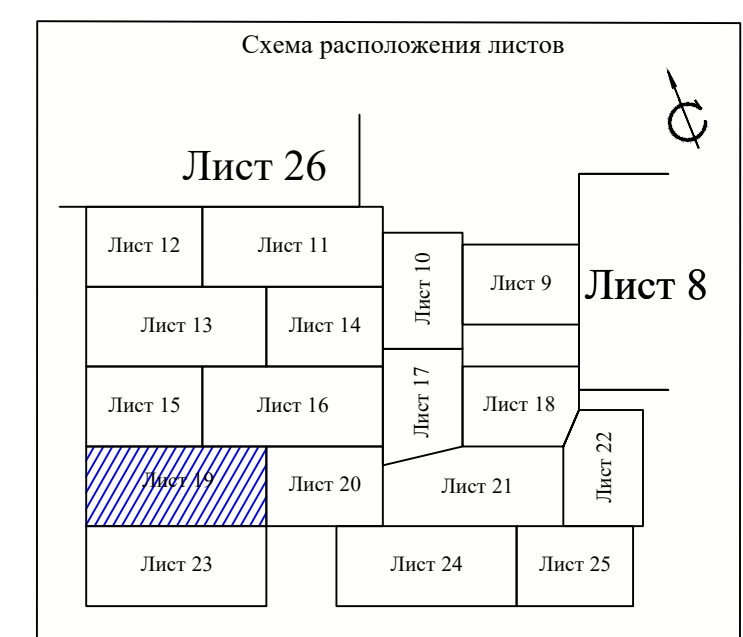
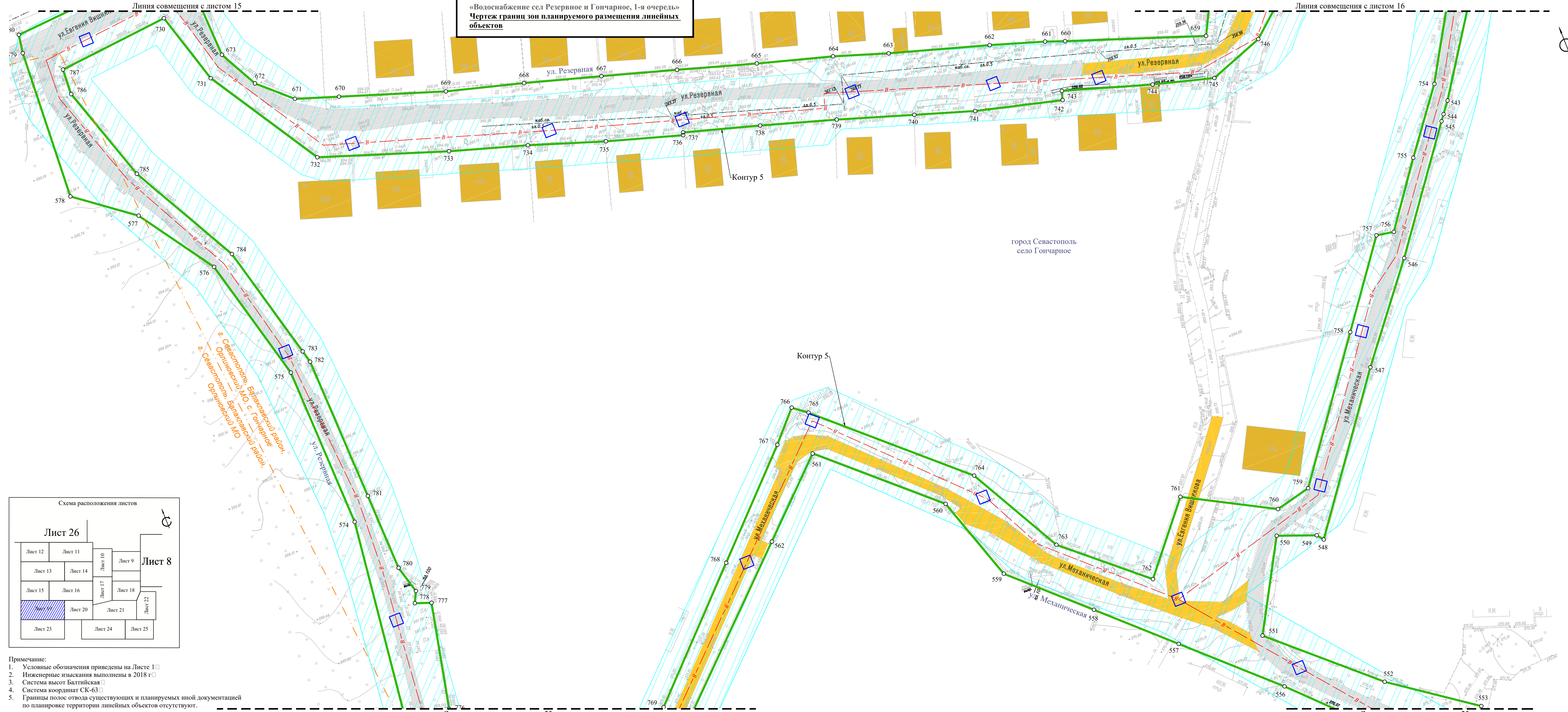
| | | | | | |
|------|---------|------|--------|-------|------|
| Изм. | Кол.уч. | Лист | № док. | Подп. | Дата |
| | | | | | |



- Примечание:
1. Условные обозначения приведены на Листе 1 □
 2. Инженерные изыскания выполнены в 2018 г □
 3. Система высот Балтийская □
 4. Система координат СК-63 □
 5. Границы полос отвода существующих и планируемых иной документацией по планировке территории линейных объектов отсутствуют.

| | | | | | |
|------|---------|------|--------|-------|------|
| Изм. | Кол.уч. | Лист | № док. | Подп. | Дата |
| | | | | | |

«Водоснабжение сел Резервное и Гончарное, 1-я очередь»
 Чертеж границ зон планируемого размещения линейных объектов



- Примечание:
1. Условные обозначения приведены на Листе 1 □
 2. Инженерные изыскания выполнены в 2018 г □
 3. Система высот Балтийская □
 4. Система координат СК-63 □
 5. Границы полос отвода существующих и планируемых иной документацией по планировке территории линейных объектов отсутствуют.

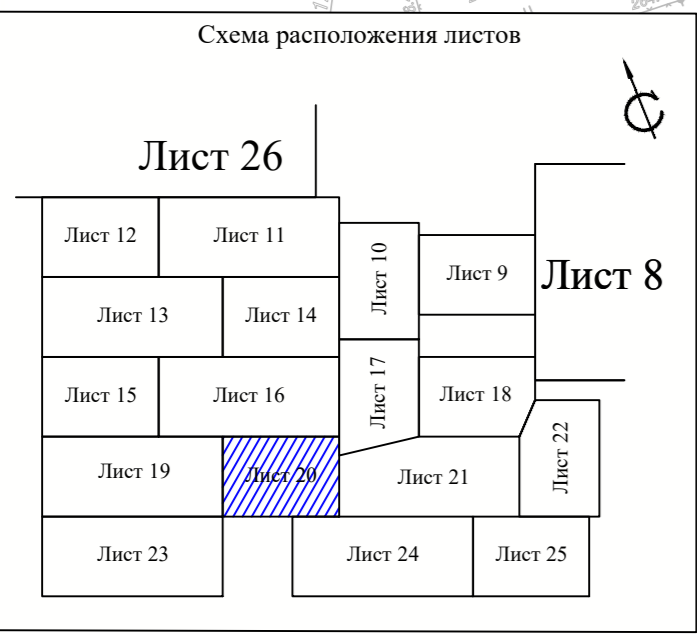
| | | | | | |
|------|---------|------|--------|-------|------|
| Изм. | Кол.уч. | Лист | № док. | Подп. | Дата |
| | | | | | |

Чертеж границ зон планируемого размещения линейных объектов М 1:500

Лист 19

Формат 900x420

«Водоснабжение сел Резервное и Гончарное, 1-я очередь»
Чертеж границ зон планируемого размещения линейных объектов

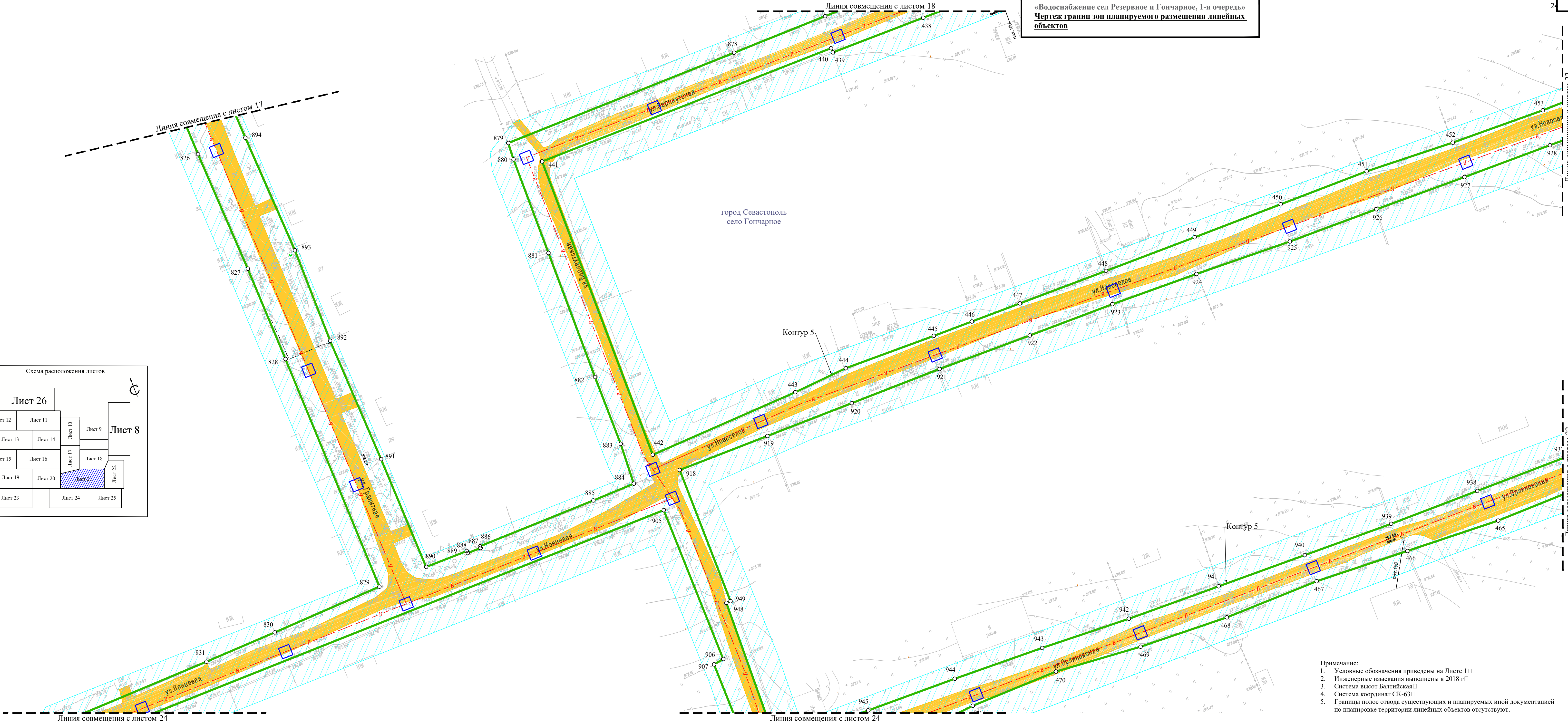
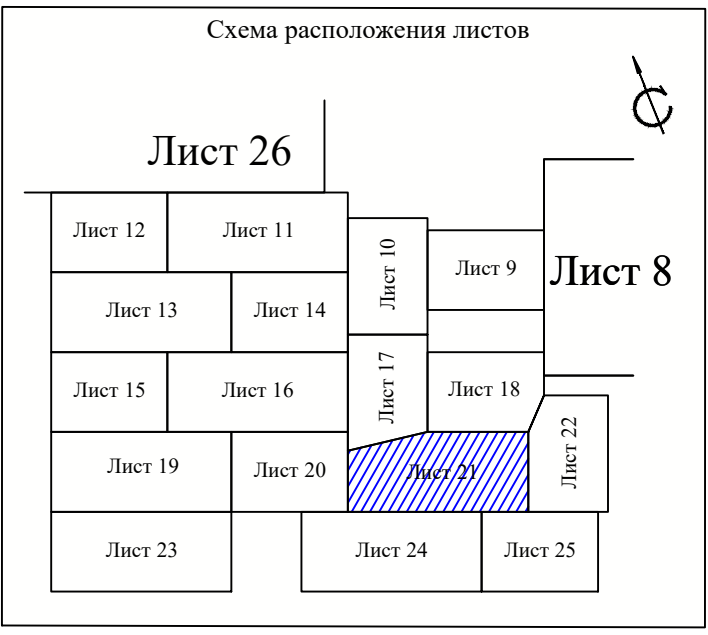


- Примечание:
1. Условные обозначения приведены на Листе 1 □
 2. Инженерные изыскания выполнены в 2018 г □
 3. Система высот Балтийская □
 4. Система координат СК-63 □
 5. Границы полос отвода существующих и планируемых иной документацией по планировке территории линейных объектов отсутствуют.

| | | | | | |
|------|---------|------|--------|-------|------|
| Изм. | Кол.уч. | Лист | № док. | Подп. | Дата |
| | | | | | |



«Водоснабжение сел Резервное и Гончарное, 1-я очередь»
 Чертеж границ зон планируемого размещения линейных объектов



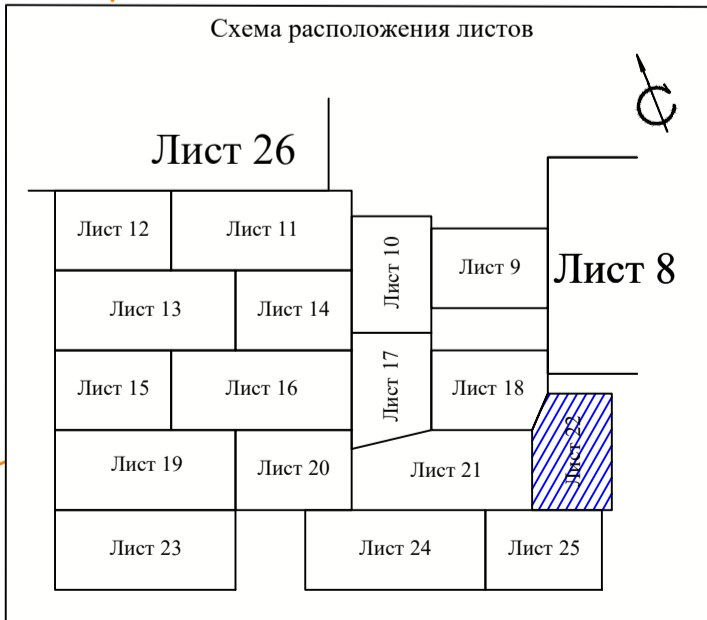
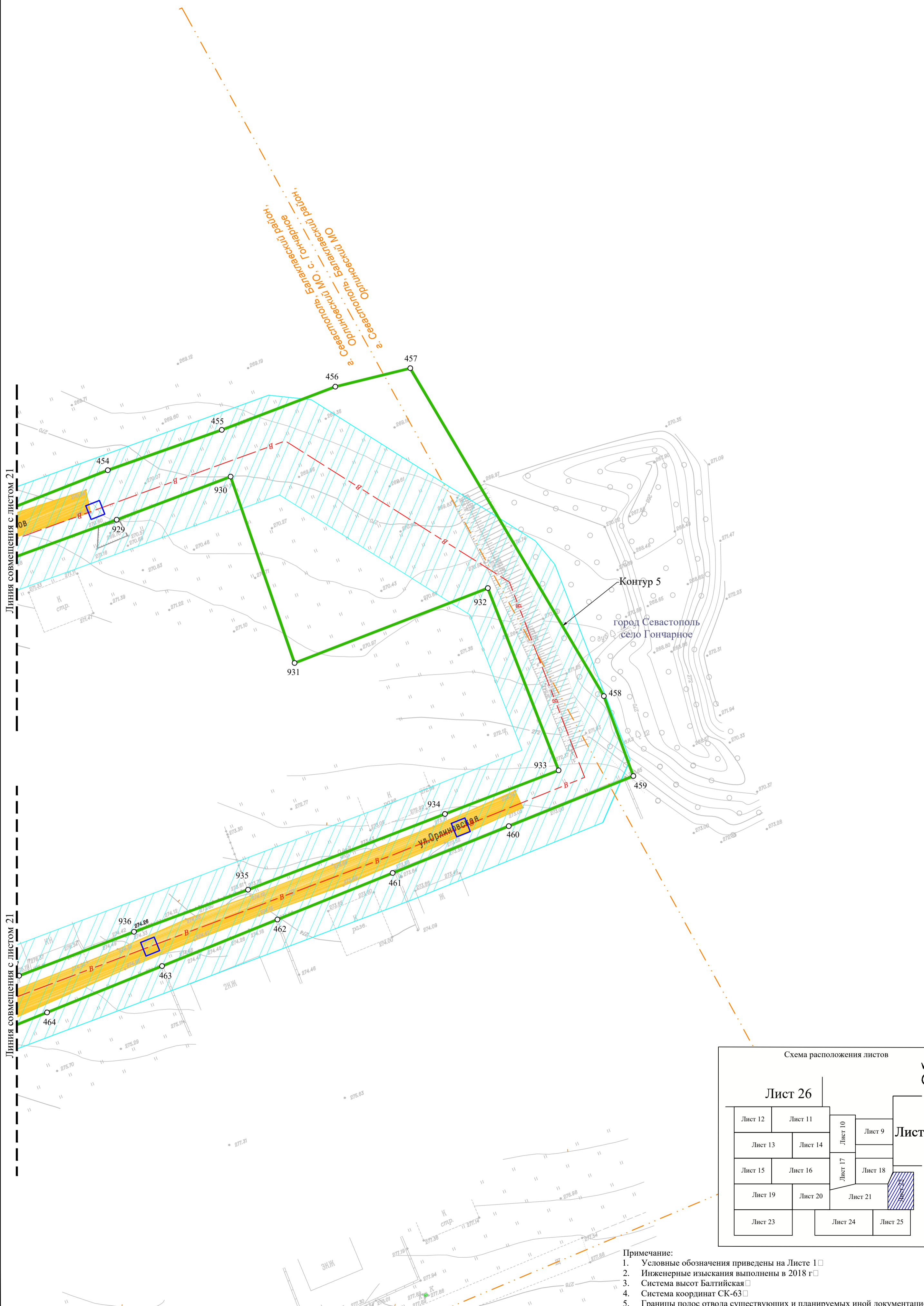
- Примечание:
1. Условные обозначения приведены на Листе 1 □
 2. Инженерные изыскания выполнены в 2018 г □
 3. Система высот Балтийская □
 4. Система координат СК-63 □
 5. Границы полос отвода существующих и планируемых иной документацией по планировке территории линейных объектов отсутствуют.

| | | | | | |
|------|------------|------|--------|-------|------|
| Изм. | Количество | Лист | № док. | Подп. | Дата |
| | | | | | |

Чертеж границ зон планируемого размещения линейных объектов М 1:500

Лист 21

Формат 900x420



- Примечание:
1. Условные обозначения приведены на Листе 1 □
 2. Инженерные изыскания выполнены в 2018 г □
 3. Система высот Балтийская □
 4. Система координат СК-63 □
 5. Границы полос отвода существующих и планируемых иной документацией по планировке территории линейных объектов отсутствуют.

| | | | | | |
|------|---------|------|--------|-------|------|
| Изм. | Кол.уч. | Лист | № док. | Подп. | Дата |
| | | | | | |

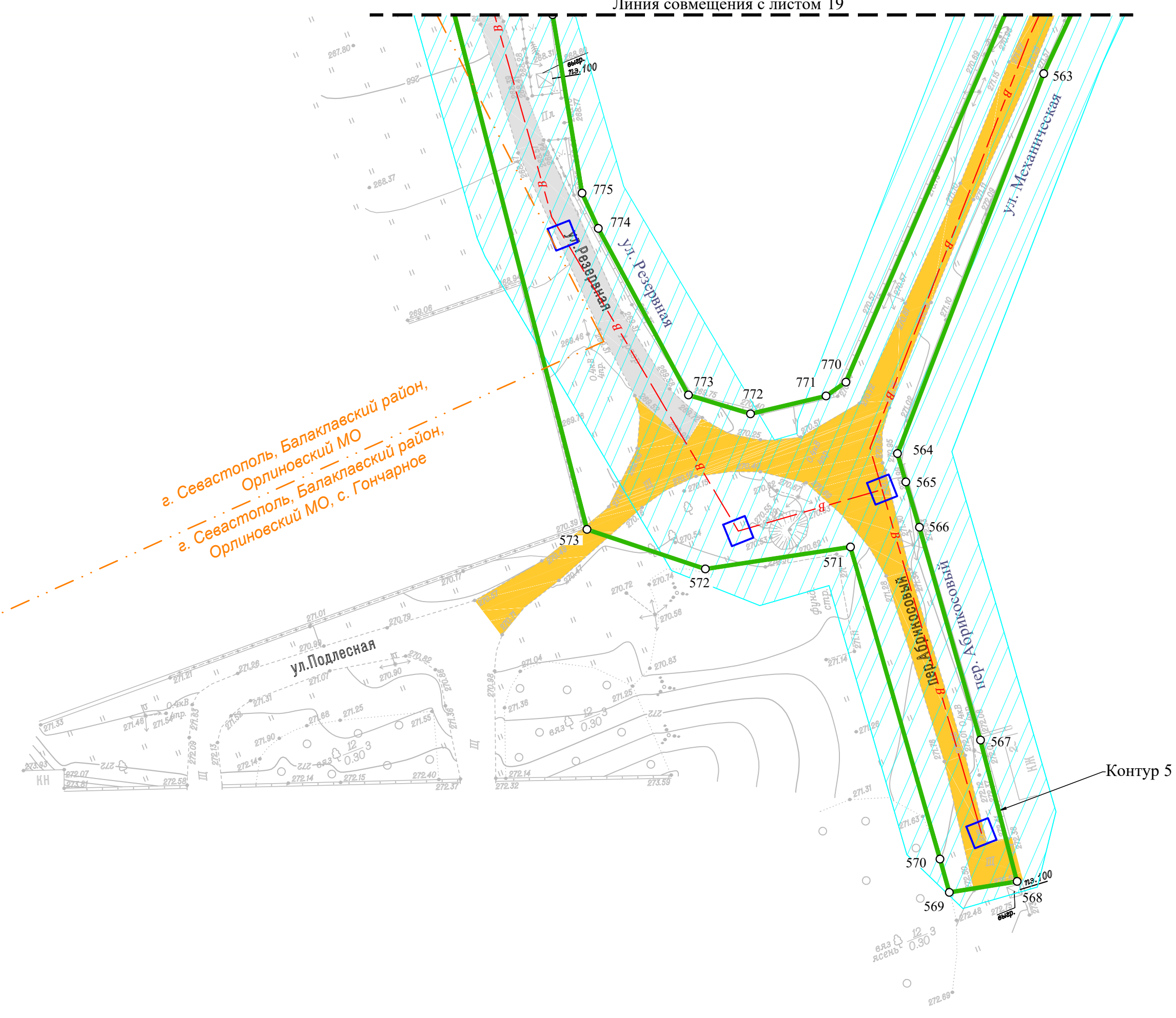


Линия совмещения с листом 19

«Водоснабжение сел Резервное и Гончарное, 1-я очередь»
Чертеж границ зон планируемого размещения линейных объектов

Линия совмещения с листом 19

24

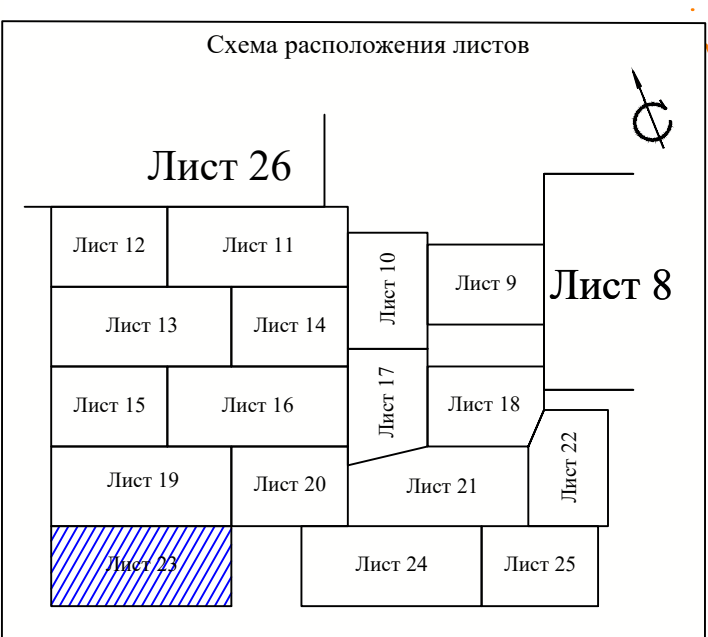


г. Севастополь, Балаклавский район,
Орлиновский МО
г. Севастополь, Балаклавский район,
Орлиновский МО, с. Гончарное

город Севастополь
село Гончарное

Контур 5

Контур 5



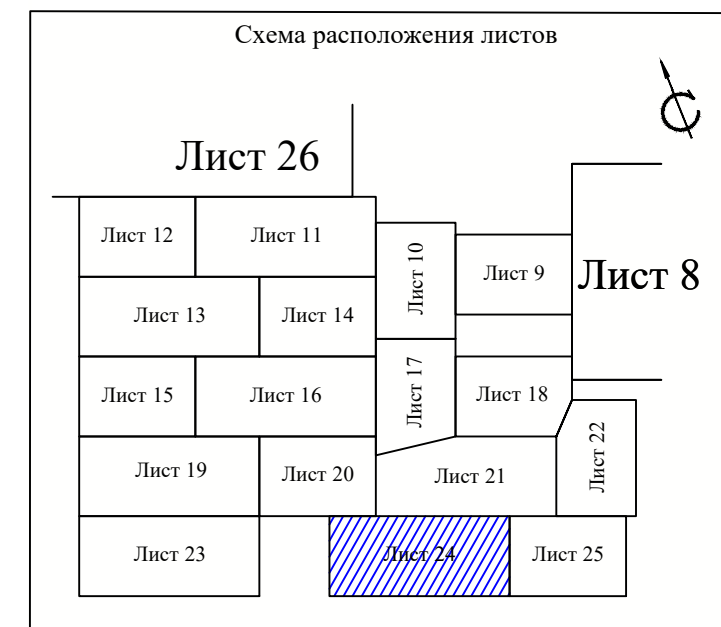
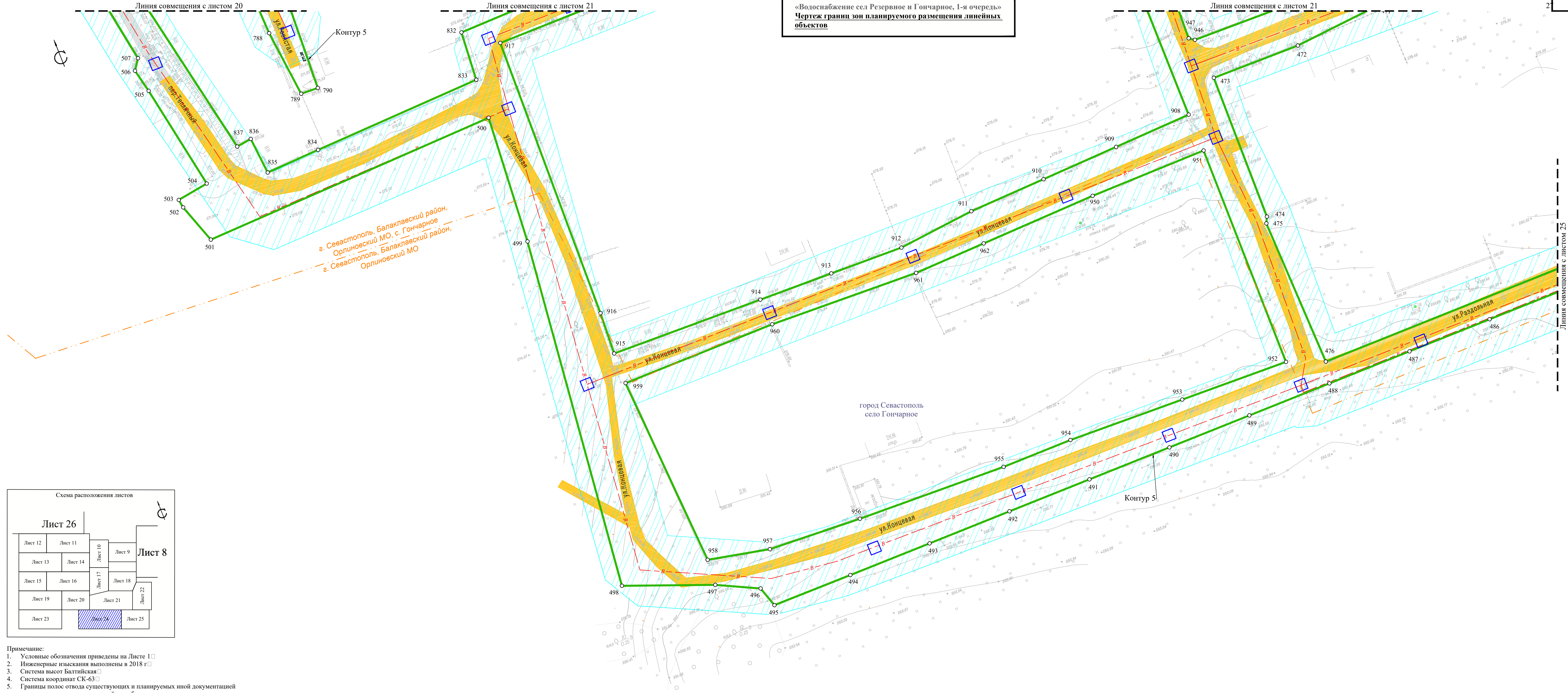
- Примечание:
1. Условные обозначения приведены на Листе 1 □
 2. Инженерные изыскания выполнены в 2018 г □
 3. Система высот Балтийская □
 4. Система координат СК-63 □
 5. Границы полос отвода существующих и планируемых иной документацией по планировке территории линейных объектов отсутствуют.

| | | | | | | |
|------|------------|------|--------|-------|------|------|
| Изм. | Количество | Лист | № док. | Подп. | Дата | Лист |
| | | | | | | 23 |

Чертеж границ зон планируемого размещения линейных объектов М 1:500

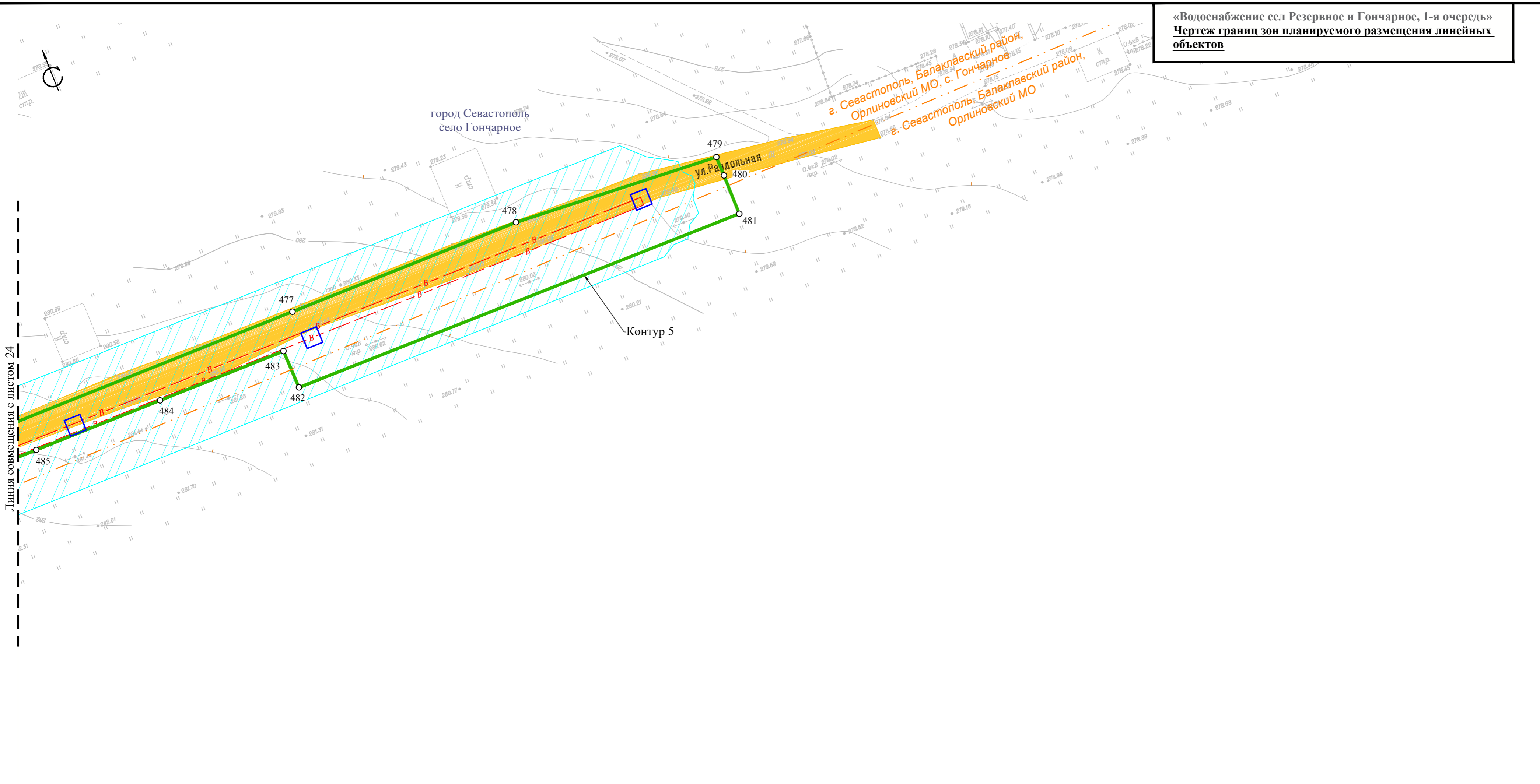
Формат 900x420

«Водоснабжение сел Резервное и Гончарное, 1-я очередь»
 Чертеж границ зон планируемого размещения линейных объектов

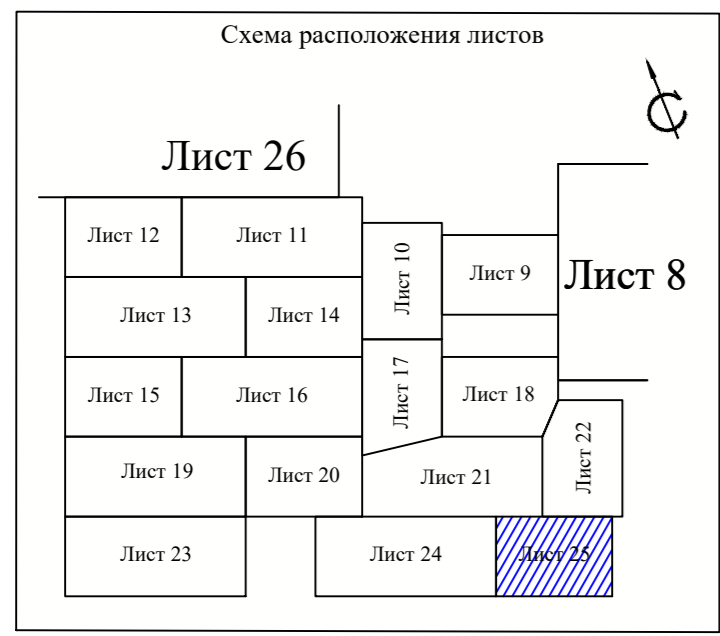


- Примечание:
1. Условные обозначения приведены на Листе 1 □
 2. Инженерные изыскания выполнены в 2018 г □
 3. Система высот Балтийская □
 4. Система координат СК-63 □
 5. Границы полос отвода существующих и планируемых иной документацией по планировке территории линейных объектов отсутствуют.

«Водоснабжение сел Резервное и Гончарное, 1-я очередь»
Чертеж границ зон планируемого размещения линейных объектов



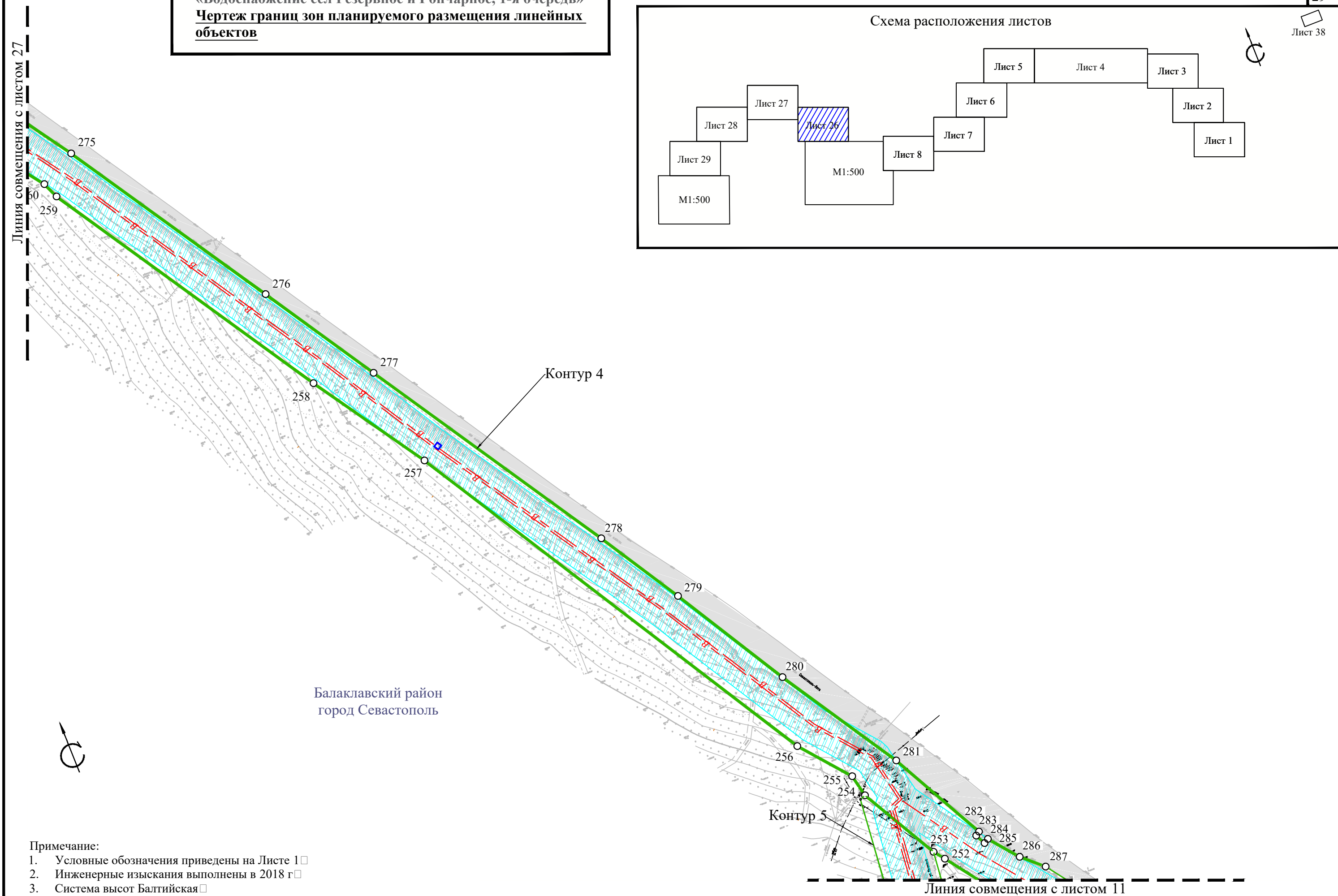
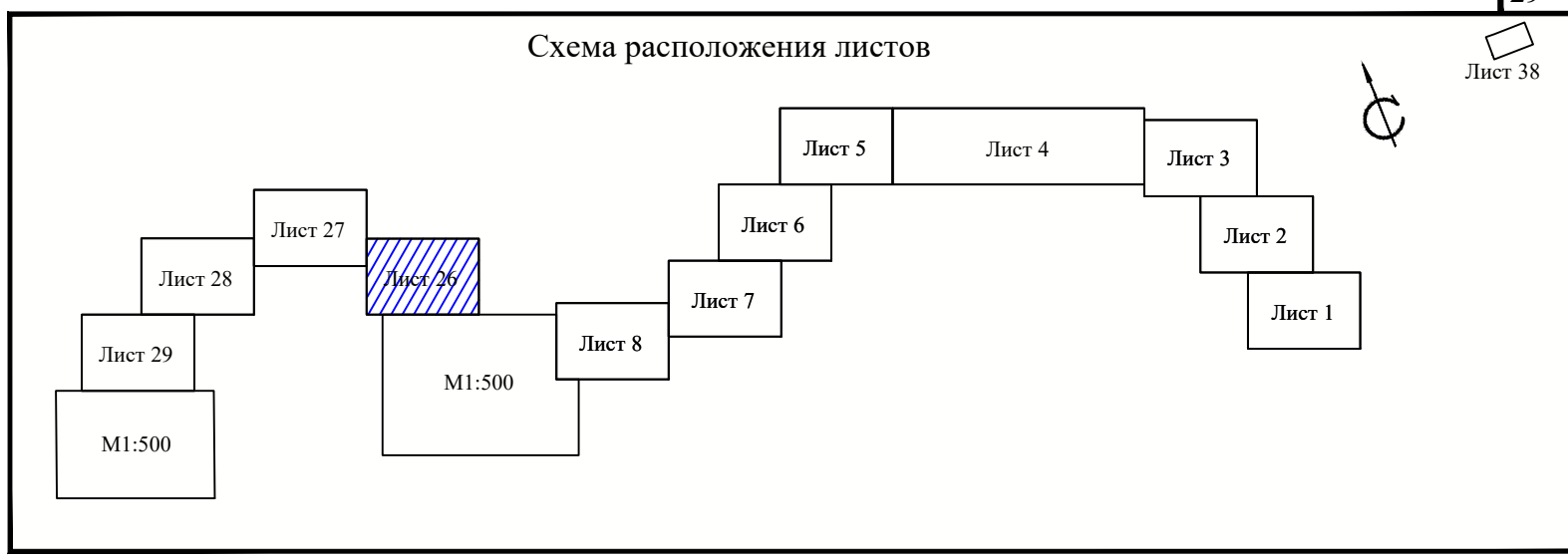
Линия совмещения с листом 24



- Примечание:
1. Условные обозначения приведены на Листе 1 □
 2. Инженерные изыскания выполнены в 2018 г □
 3. Система высот Балтийская □
 4. Система координат СК-63 □
 5. Границы полос отвода существующих и планируемых иной документацией по планировке территории линейных объектов отсутствуют.

| | | | | | |
|------|---------|------|--------|-------|------|
| Изм. | Кол.уч. | Лист | № док. | Подп. | Дата |
| | | | | | |

«Водоснабжение сел Резервное и Гончарное, 1-я очередь»
Чертеж границ зон планируемого размещения линейных объектов



- Примечание:
1. Условные обозначения приведены на Листе 1 □
 2. Инженерные изыскания выполнены в 2018 г □
 3. Система высот Балтийская □
 4. Система координат СК-63 □
 5. Границы полос отвода существующих и планируемых иной документацией по планировке территории линейных объектов отсутствуют.

| | | | | | | | |
|------|--------|------|--------|-------|------|--|------|
| Изм. | Кол.уч | Лист | № док. | Подп. | Дата | Чертеж границ зон планируемого размещения линейных объектов М 1:2000 | Лист |
| | | | | | | | 26 |



Контур 4

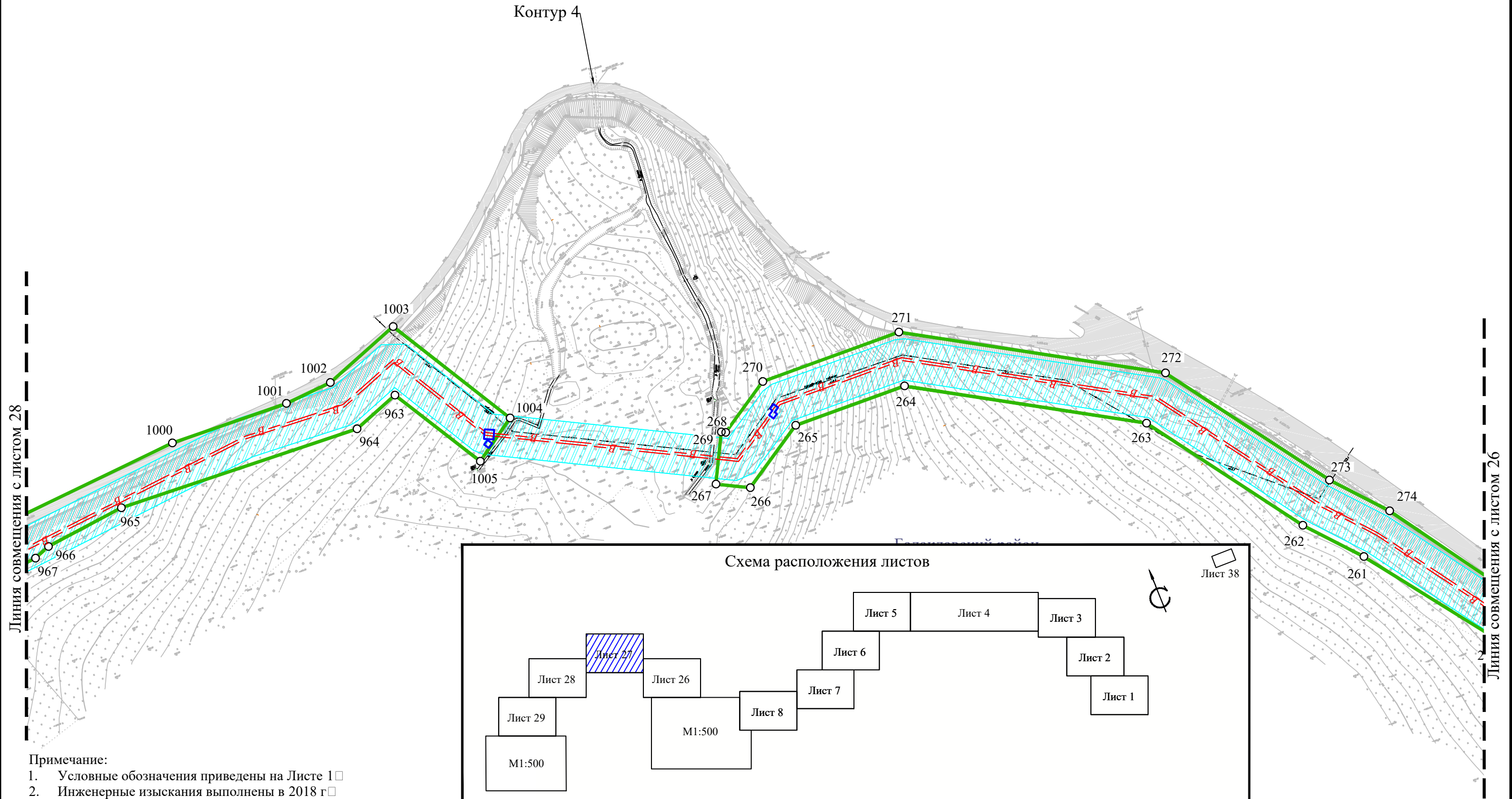


Схема расположения листов



Примечание:

1. Условные обозначения приведены на Листе 1 □
2. Инженерные изыскания выполнены в 2018 г □
3. Система высот Балтийская □
4. Система координат СК-63 □
5. Границы полос отвода существующих и планируемых иной документацией по планировке территории линейных объектов отсутствуют.

| | | | | | |
|------|--------|------|--------|-------|------|
| Изм. | Кол.уч | Лист | № док. | Подп. | Дата |
| | | | | | |

Чертеж границ зон планируемого размещения линейных объектов М 1:2000

Лист

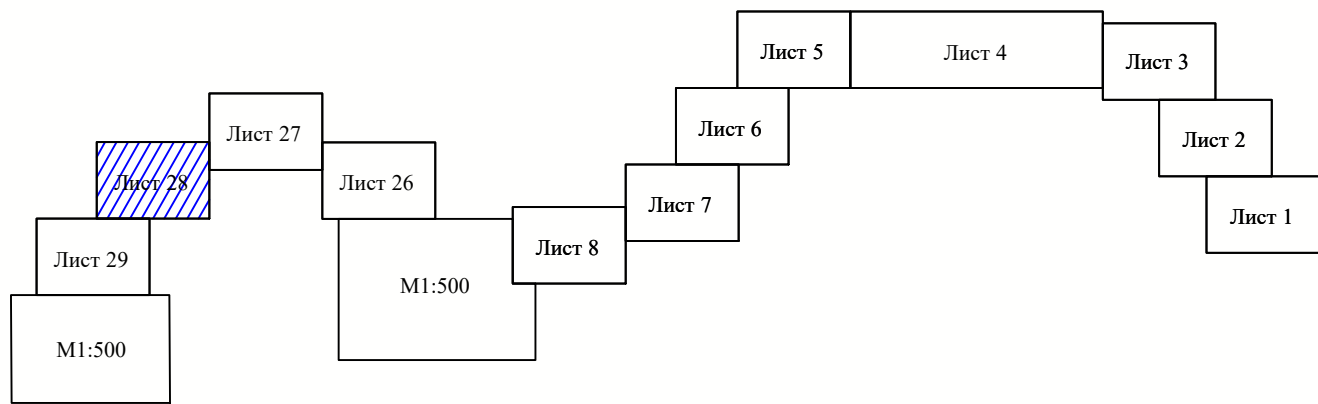
27

Схема расположения листов

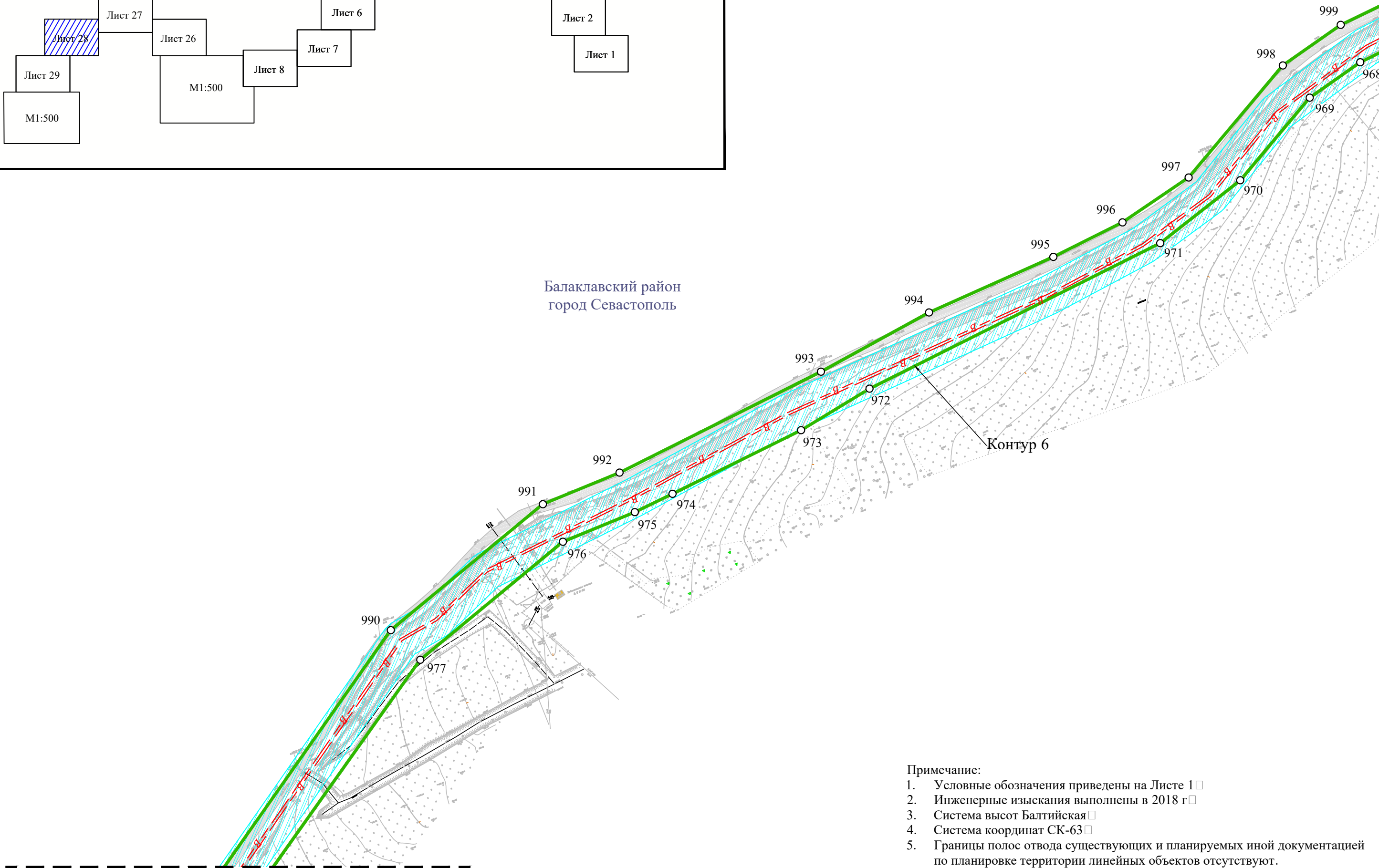
Лист 38

«Водоснабжение сел Резервное и Гончарное, 1-я очередь»
 Чертеж границ зон планируемого размещения линейных объектов

31



Балаклавский район
 город Севастополь



- Примечание:
1. Условные обозначения приведены на Листе 1 □
 2. Инженерные изыскания выполнены в 2018 г □
 3. Система высот Балтийская □
 4. Система координат СК-63 □
 5. Границы полос отвода существующих и планируемых иной документацией по планировке территории линейных объектов отсутствуют.

Линия совмещения с листом 29

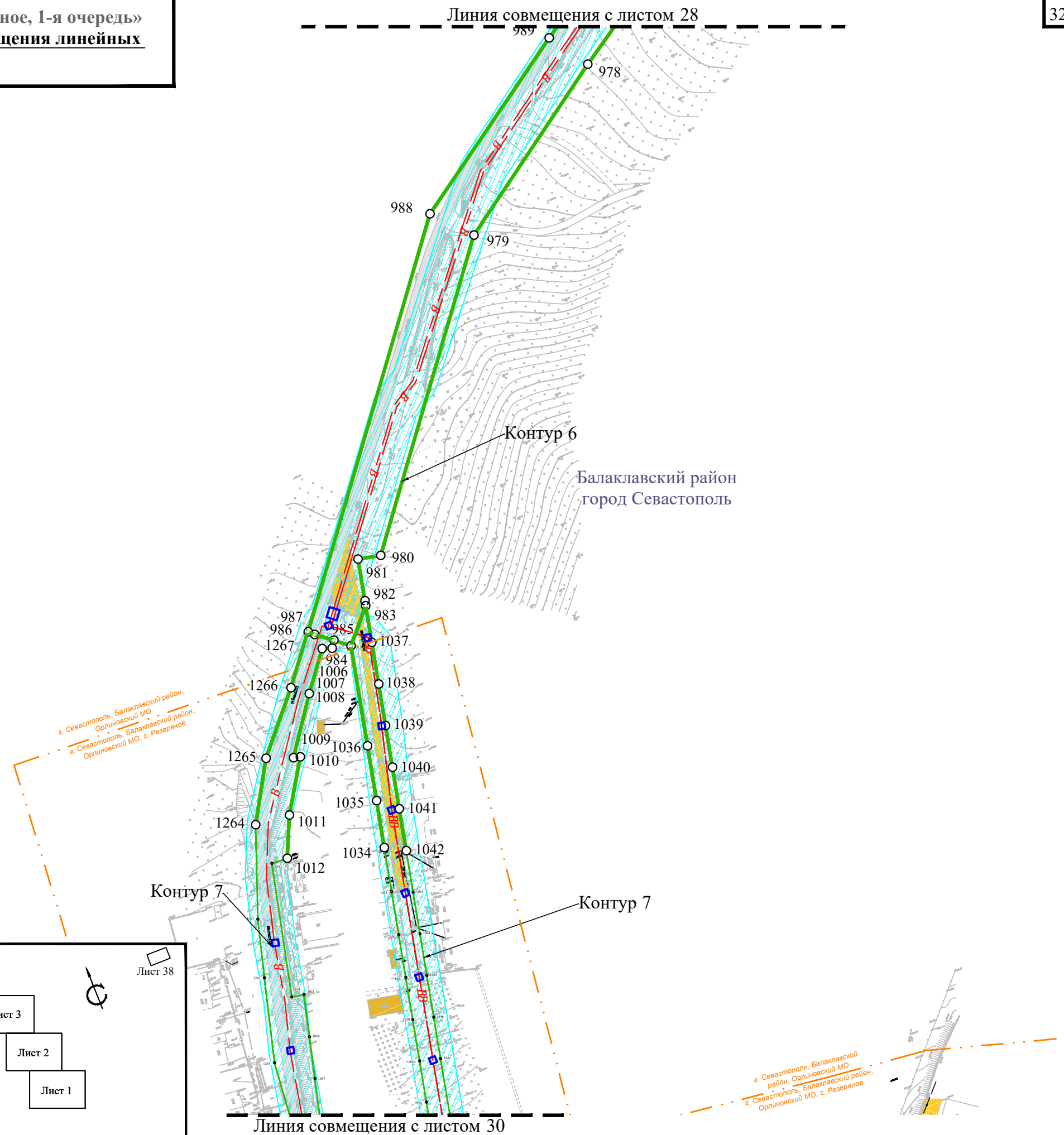
Линия совмещения с листом 27

| | | | | | |
|------|---------|------|--------|-------|------|
| Изм. | Кол.уч. | Лист | № док. | Подп. | Дата |
| | | | | | |

Чертеж границ зон планируемого размещения линейных объектов М 1:2000

Лист
28

«Водоснабжение сел Резервное и Гончарное, 1-я очередь»
Чертеж границ зон планируемого размещения линейных объектов



- Примечание:
1. Условные обозначения приведены на Листе 1 □
 2. Инженерные изыскания выполнены в 2018 г □
 3. Система высот Балтийская □
 4. Система координат СК-63 □
 5. Границы полос отвода существующих и планируемых иной документацией по планировке территории линейных объектов отсутствуют.

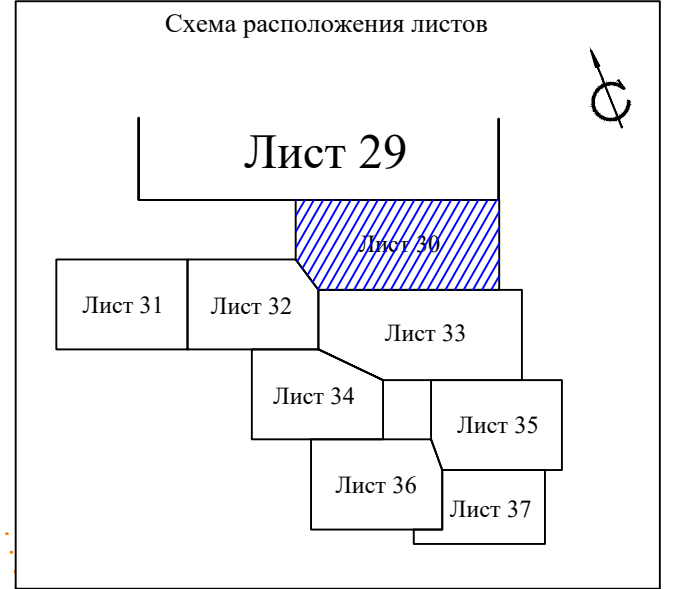
Схема расположения листов



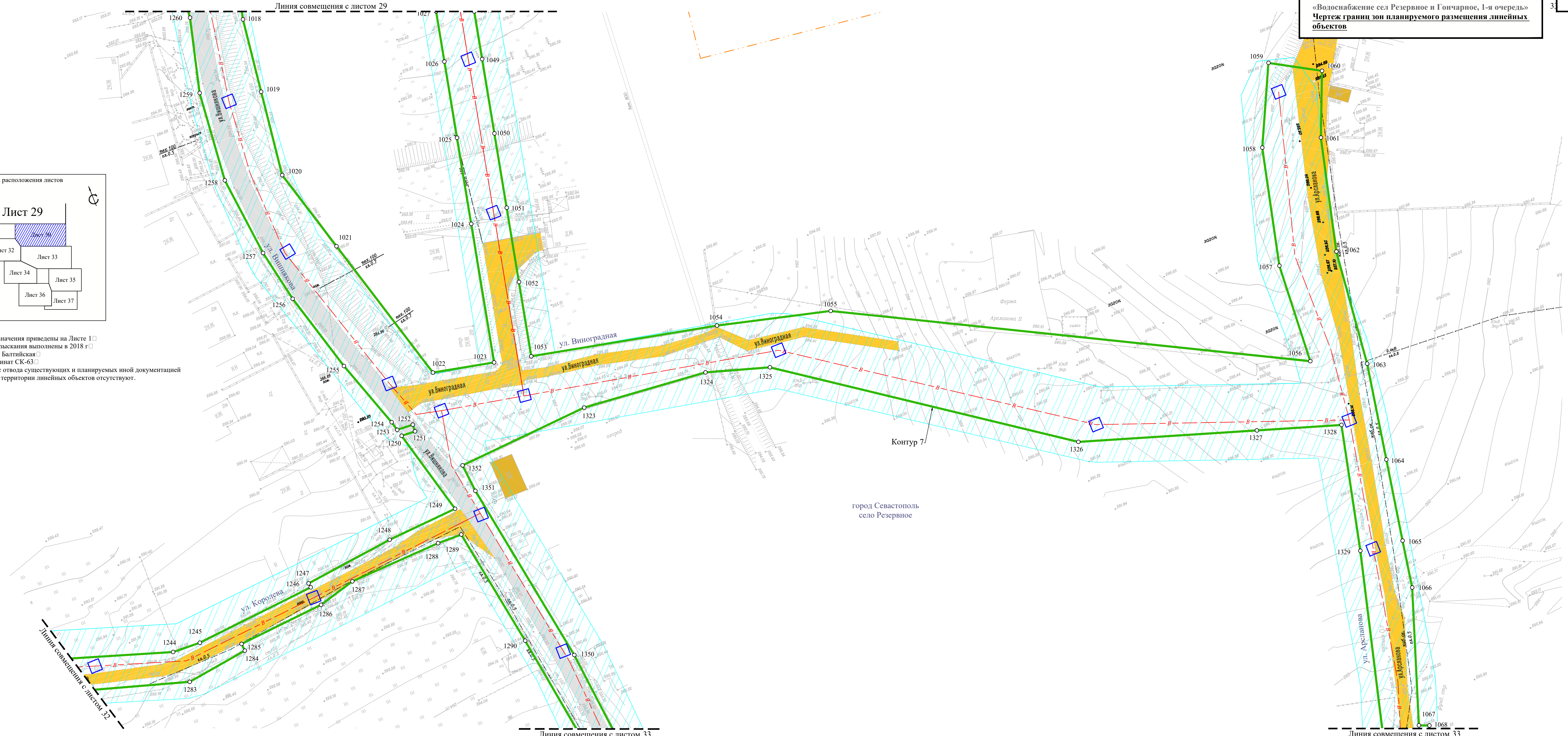
| | | | | | |
|------|--------|------|--------|-------|------|
| Изм. | Кол.уч | Лист | № док. | Подп. | Дата |
| | | | | | |

Чертеж границ зон планируемого размещения линейных объектов М 1:2000

«Водоснабжение сел Резервное и Гончарное, 1-я очередь»
Чертеж границ зон планируемого размещения линейных объектов



- Примечание:
1. Условные обозначения приведены на Листе 1 □
 2. Инженерные изыскания выполнены в 2018 г □
 3. Система высот Балтийская □
 4. Система координат СК-63 □
 5. Границы полос отвода существующих и планируемых иной документацией по планировке территории линейных объектов отсутствуют.

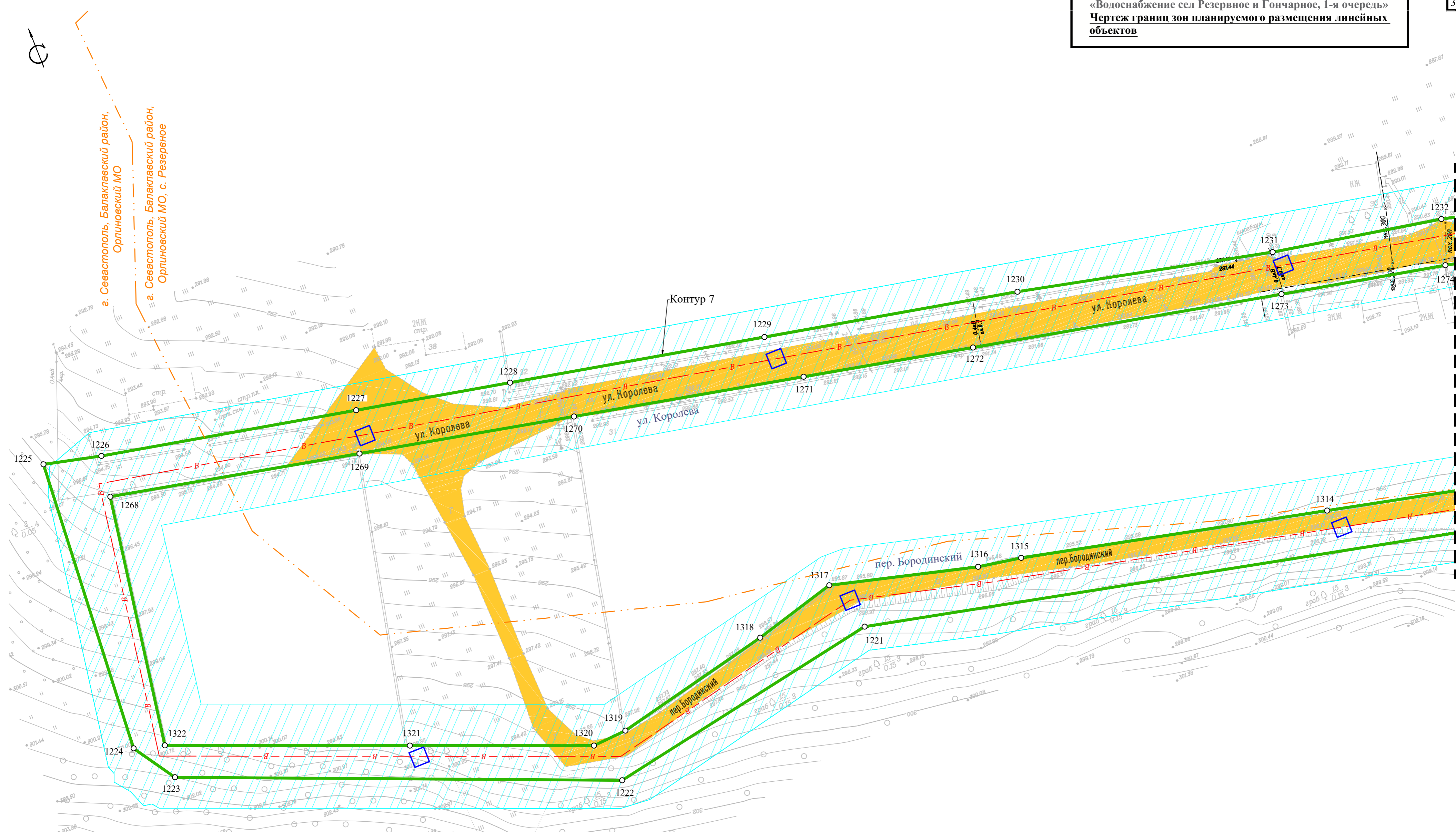


| | | | | | |
|------|---------|------|--------|-------|------|
| Изм. | Кол.уч. | Лист | № док. | Подп. | Дата |
| | | | | | |

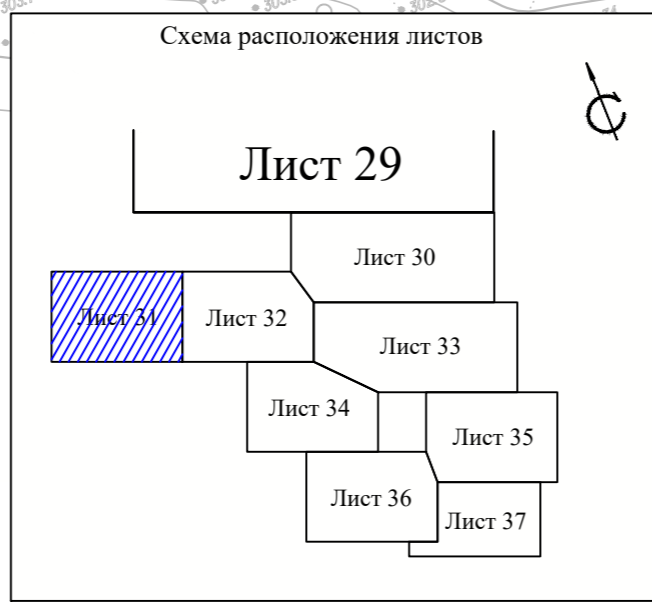
Чертеж границ зон планируемого размещения линейных объектов М 1:500

Лист 30

Формат 900x420

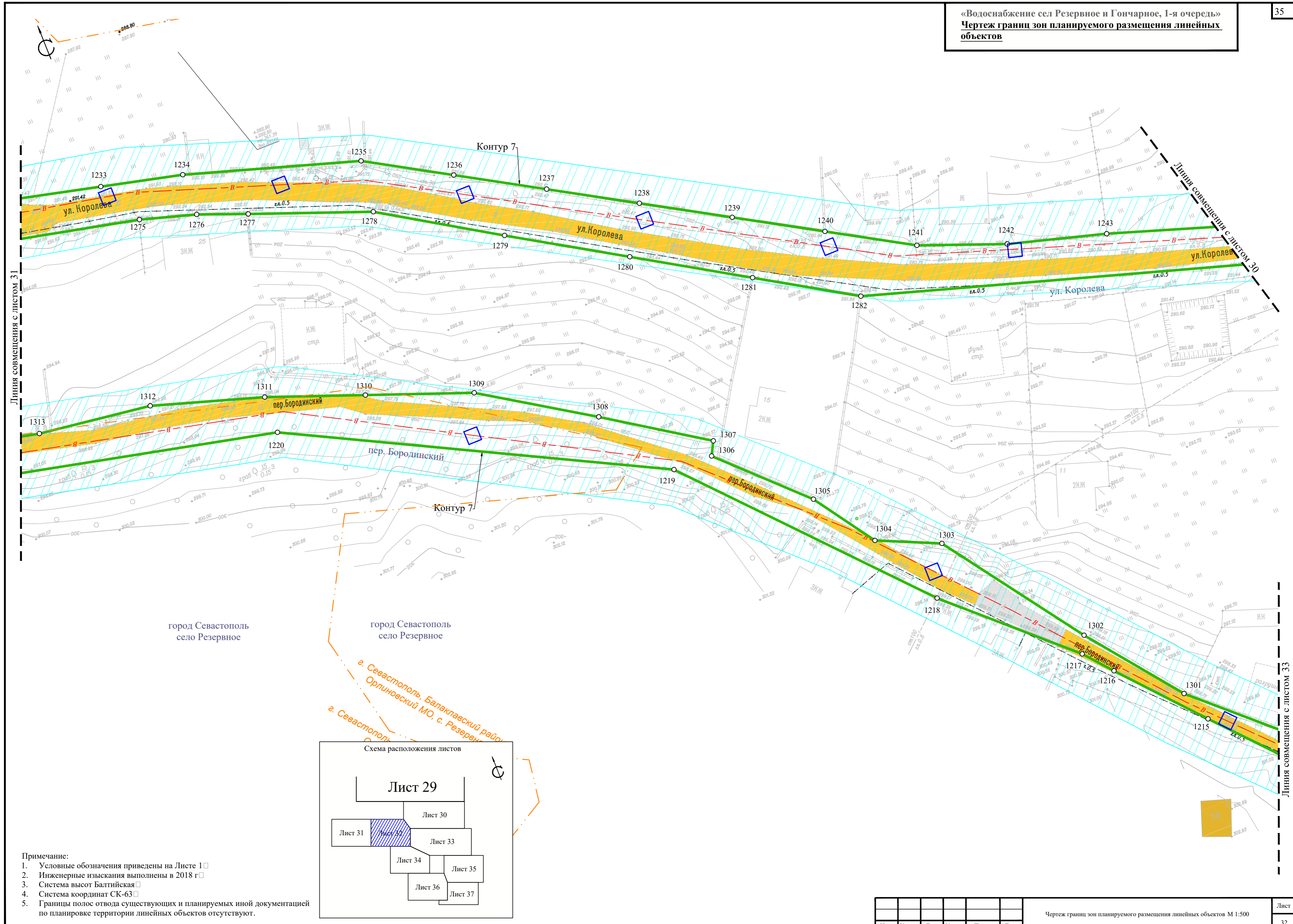


Линия совмещения с листом 32



- Примечание:
1. Условные обозначения приведены на Листе 1 □
 2. Инженерные изыскания выполнены в 2018 г □
 3. Система высот Балтийская □
 4. Система координат СК-63 □
 5. Границы полос отвода существующих и планируемых иной документацией по планировке территории линейных объектов отсутствуют.

| | | | | | |
|------|---------|------|--------|-------|------|
| Изм. | Кол.уч. | Лист | № док. | Подп. | Дата |
| | | | | | |



Линия совмещения с листом 31

Линия совмещения с листом 33

город Севастополь
 село Резервное

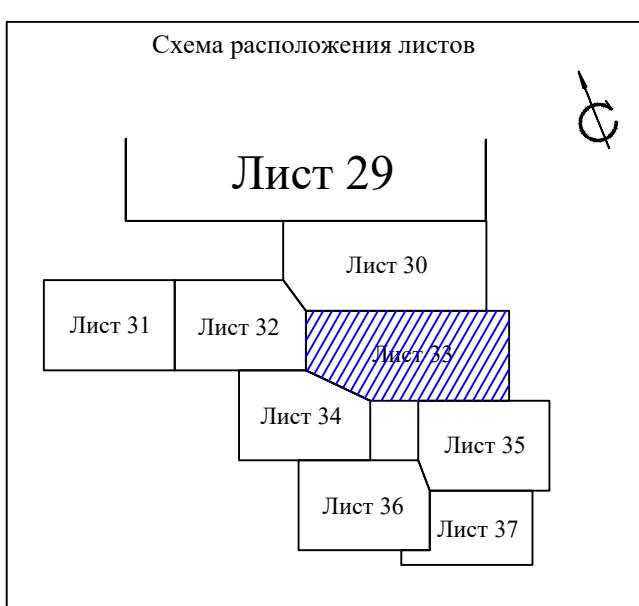
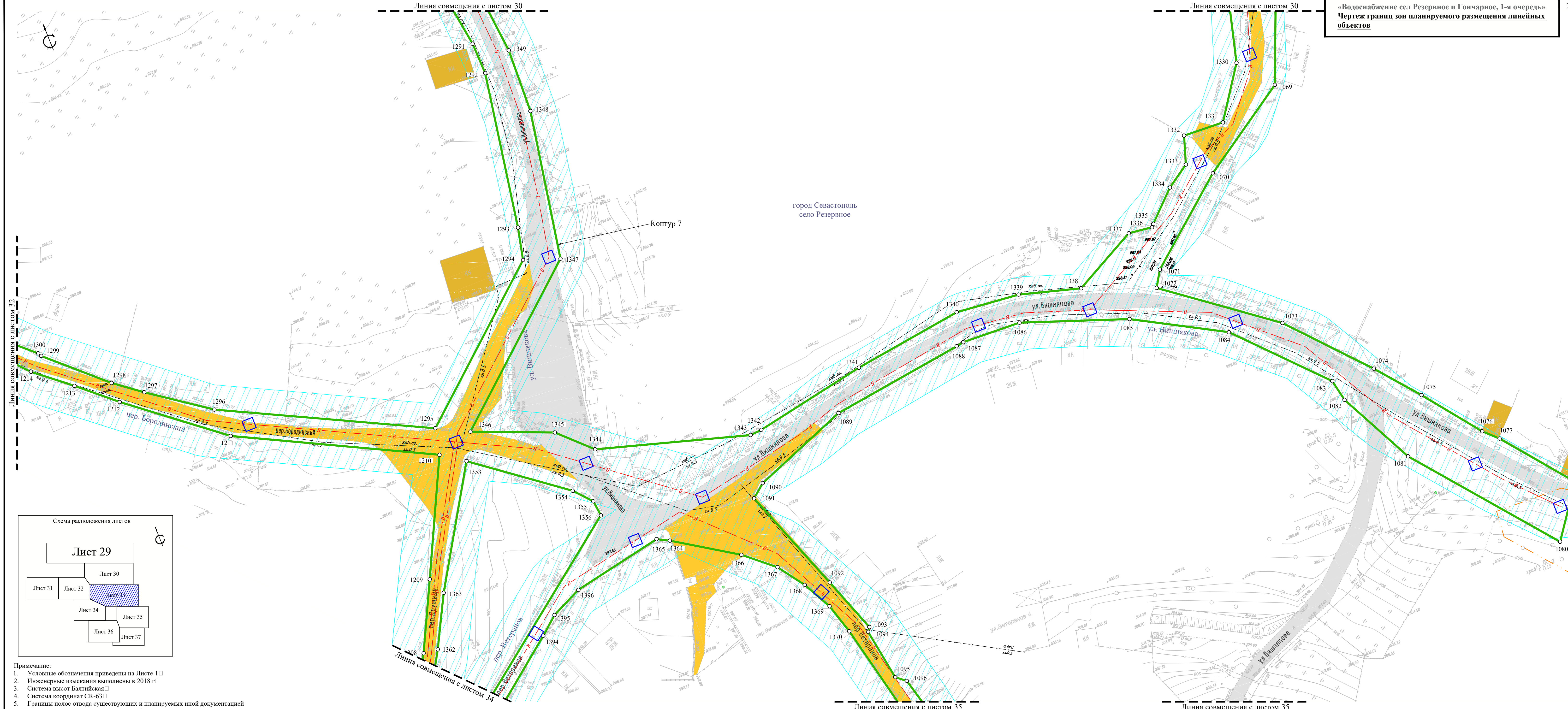
город Севастополь
 село Резервное

г. Севастополь, Балаклавский район
 Орлиновский МО, с. Резервное



- Примечание:
1. Условные обозначения приведены на Листе 1 □
 2. Инженерные изыскания выполнены в 2018 г □
 3. Система высот Балтийская □
 4. Система координат СК-63 □
 5. Границы полос отвода существующих и планируемых иной документацией по планировке территории линейных объектов отсутствуют.

| | | | | | |
|------|---------|------|--------|-------|------|
| Изм. | Кол.уч. | Лист | № док. | Подп. | Дата |
| | | | | | |



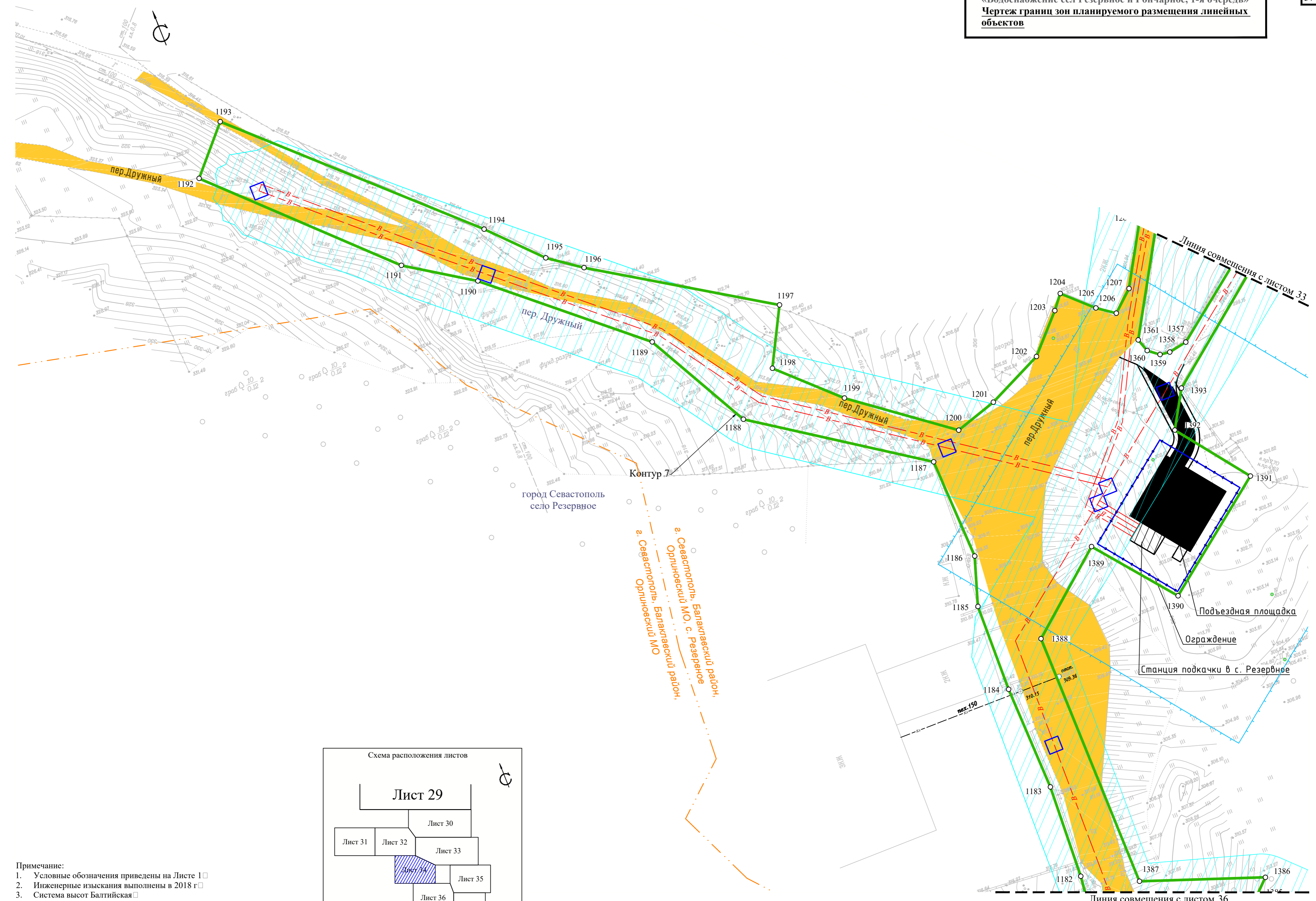
- Примечание:
1. Условные обозначения приведены на Листе 1 □
 2. Инженерные изыскания выполнены в 2018 г. □
 3. Система высот Балтийская □
 4. Система координат СК-63 □
 5. Границы полос отвода существующих и планируемых иной документацией по планировке территории линейных объектов отсутствуют.

| | | | | | |
|------|---------|------|--------|-------|------|
| Изм. | Кол.уч. | Лист | № док. | Подп. | Дата |
| | | | | | |

Чертеж границ зон планируемого размещения линейных объектов М 1:500

Лист 33

Формат 900x420

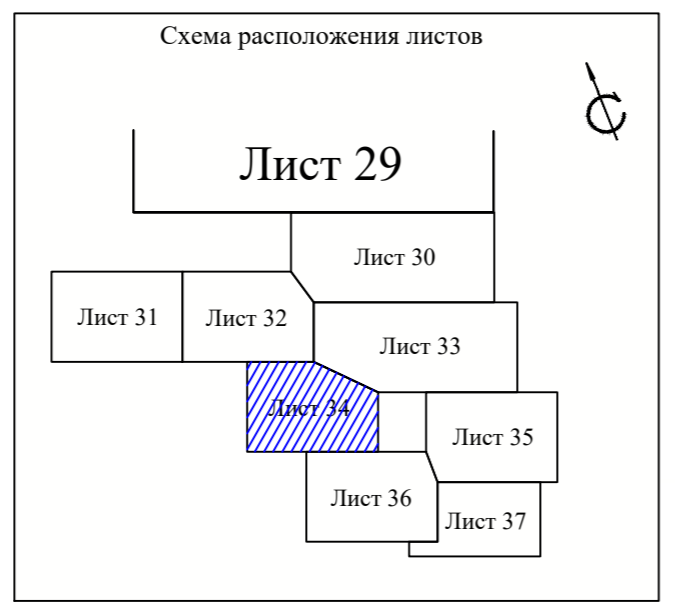


город Севастополь
 село Резервное

Контур 7

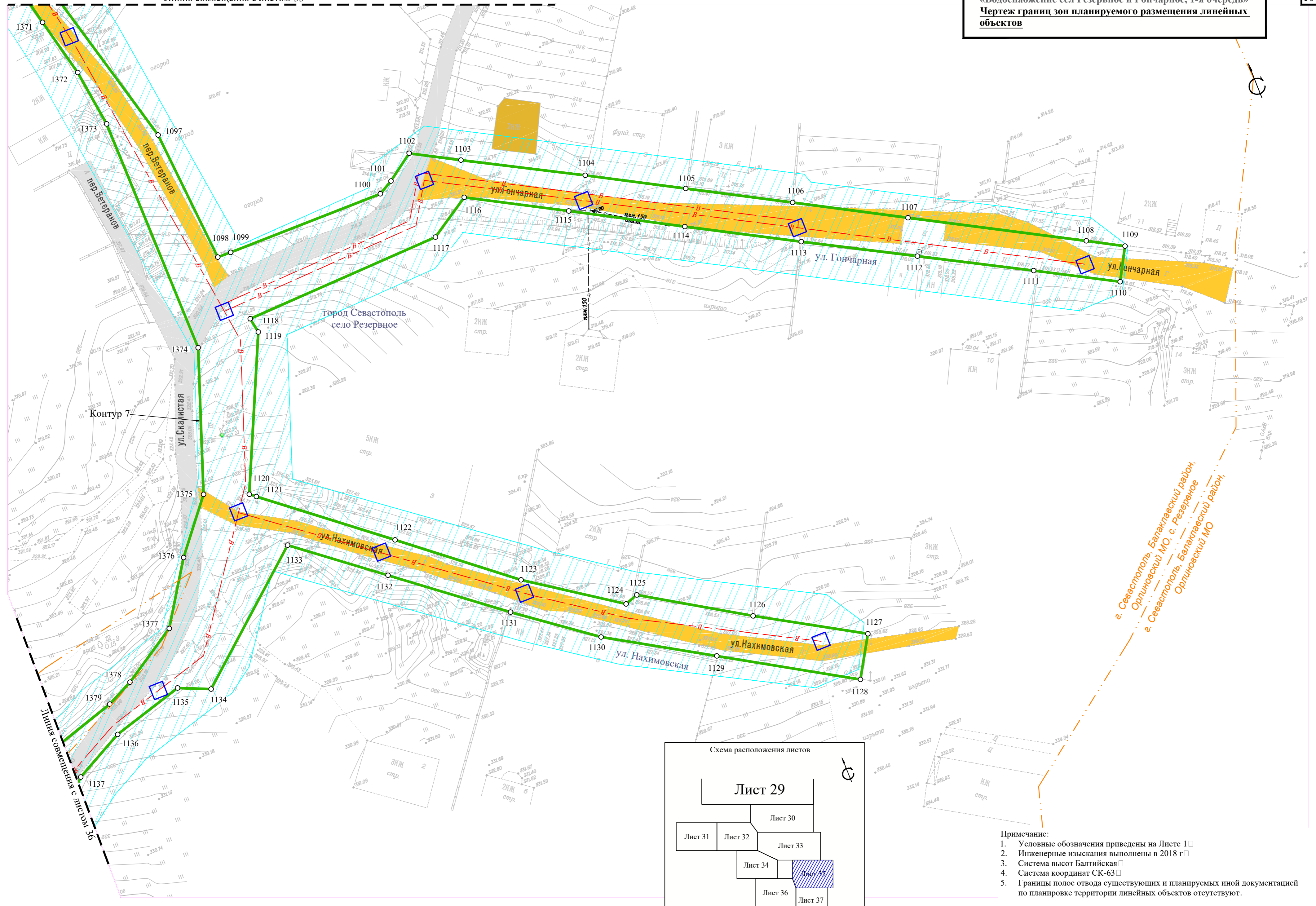
г. Севастополь, Балаклавский район,
 Орлиновский МО, с. Резервное

г. Севастополь, Балаклавский район,
 Орлиновский МО

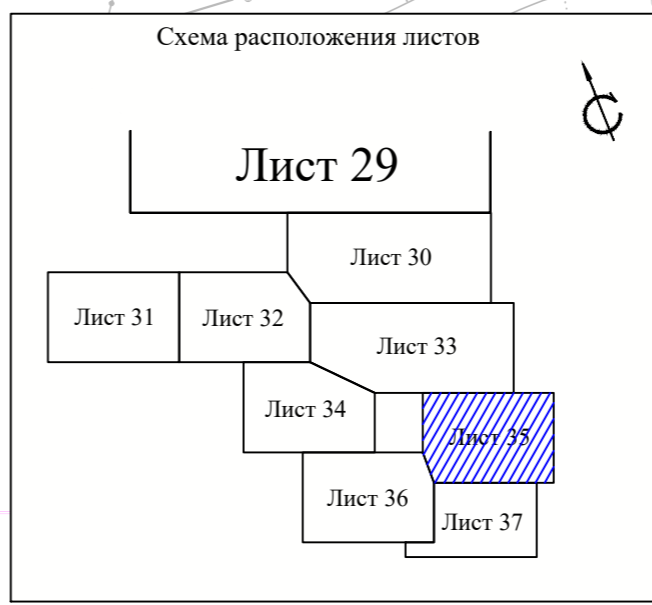


- Примечание:
1. Условные обозначения приведены на Листе 1 □
 2. Инженерные изыскания выполнены в 2018 г □
 3. Система высот Балтийская □
 4. Система координат СК-63 □
 5. Границы полос отвода существующих и планируемых иной документацией по планировке территории линейных объектов отсутствуют.

| Изм. | Кол.уч. | Лист | № док. | Подп. | Дата |
|------|---------|------|--------|-------|------|
| | | | | | |



г. Севастополь Балаклавский район
Орлиновский МО, с. Резервное
г. Севастополь Балаклавский район
Орлиновский МО



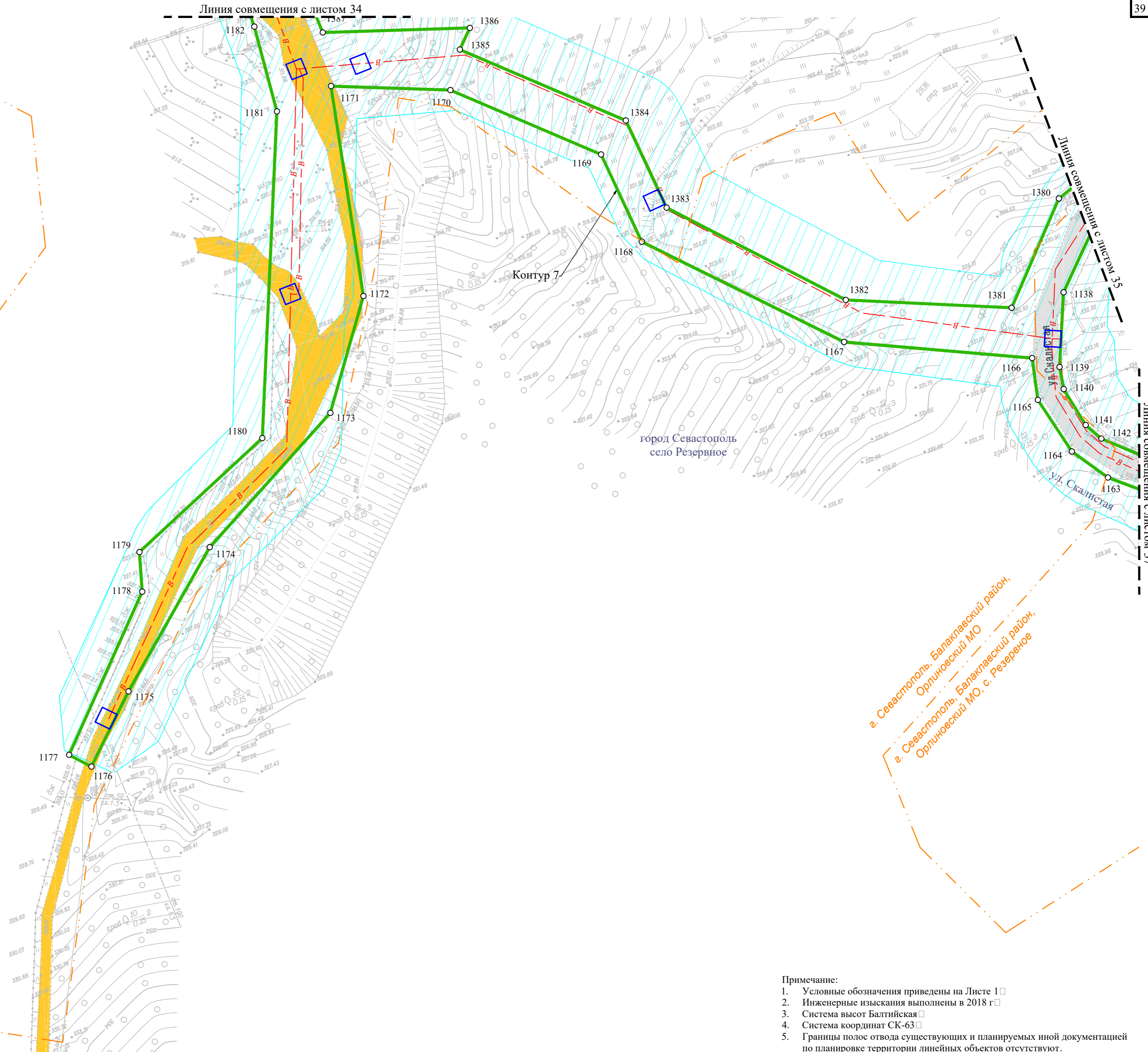
- Примечание:
1. Условные обозначения приведены на Листе 1 □
 2. Инженерные изыскания выполнены в 2018 г □
 3. Система высот Балтийская □
 4. Система координат СК-63 □
 5. Границы полос отвода существующих и планируемых иной документацией по планировке территории линейных объектов отсутствуют.

| | | | | | |
|------|---------|------|--------|-------|------|
| Изм. | Кол.уч. | Лист | № док. | Подп. | Дата |
| | | | | | |



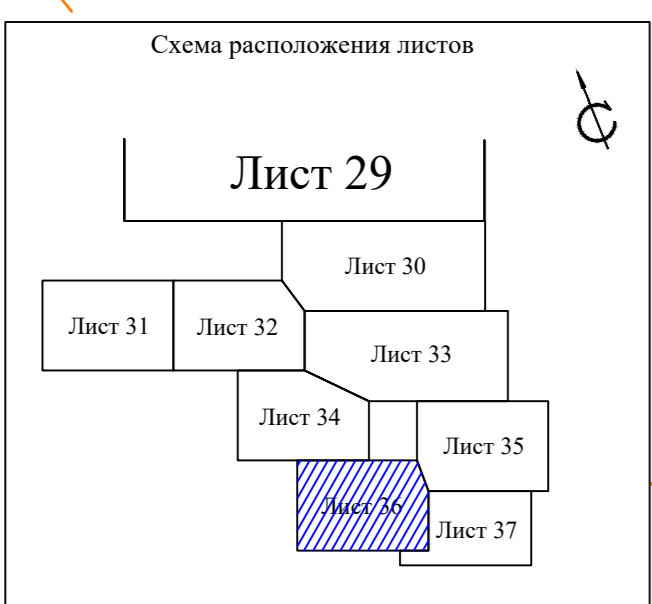
г. Севастополь, Балаклавский район,
 Орлиновский МО

г. Севастополь, Балаклавский район,
 Орлиновский МО, с. Резервное



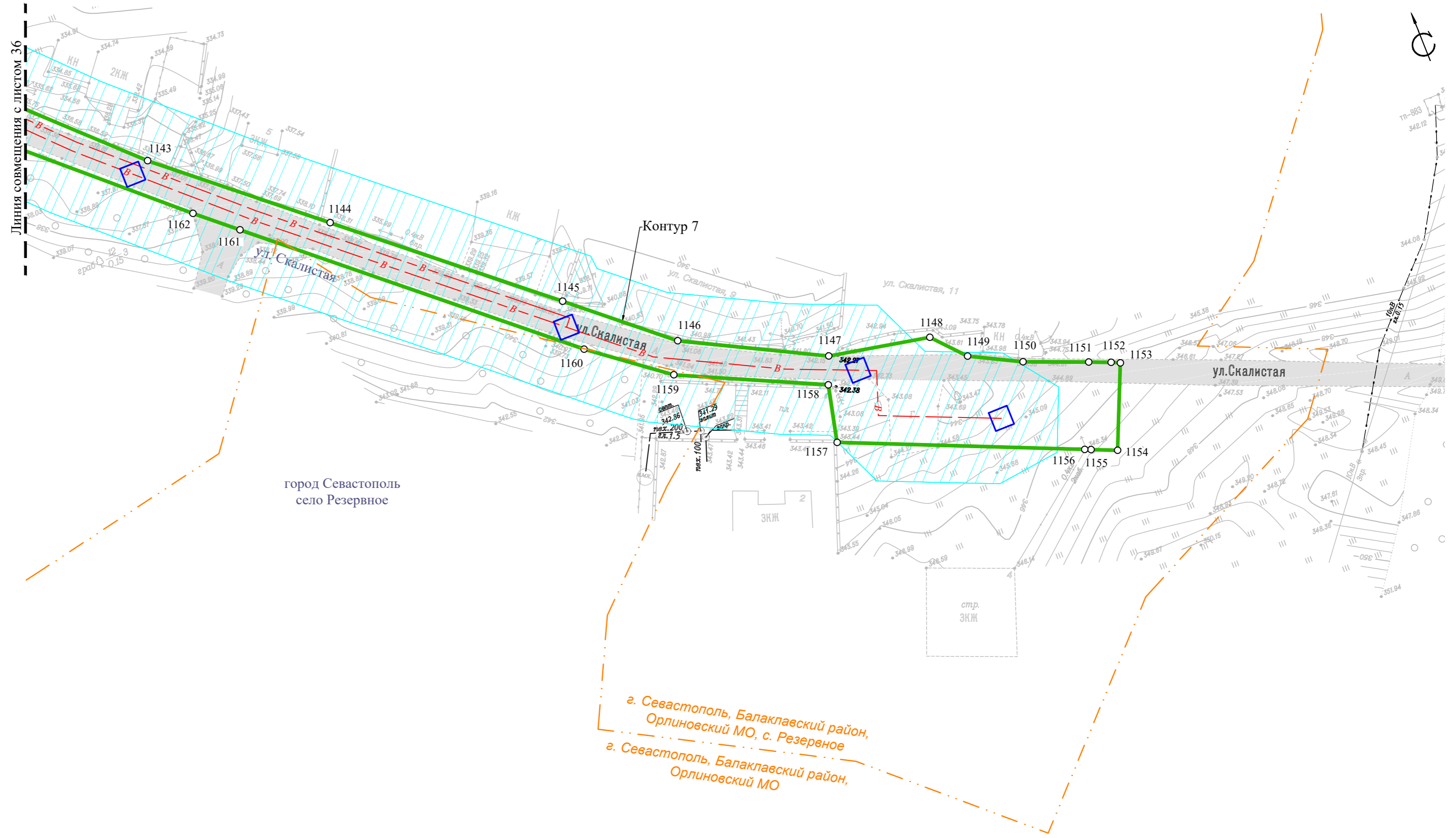
г. Севастополь, Балаклавский район,
 Орлиновский МО

г. Севастополь, Балаклавский район,
 Орлиновский МО, с. Резервное



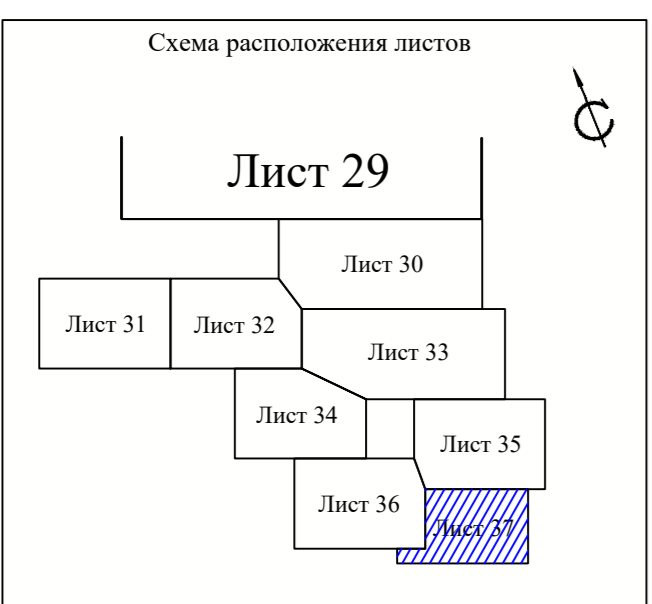
- Примечание:
1. Условные обозначения приведены на Листе 1 □
 2. Инженерные изыскания выполнены в 2018 г □
 3. Система высот Балтийская □
 4. Система координат СК-63 □
 5. Границы полос отвода существующих и планируемых иной документацией по планировке территории линейных объектов отсутствуют.

| | | | | | |
|------|---------|------|--------|-------|------|
| Изм. | Кол.уч. | Лист | № док. | Подп. | Дата |
| | | | | | |



город Севастополь
 село Резервное

г. Севастополь, Балаклавский район,
 Орлиновский МО, с. Резервное
 г. Севастополь, Балаклавский район,
 Орлиновский МО



- Примечание:
1. Условные обозначения приведены на Листе 1 □
 2. Инженерные изыскания выполнены в 2018 г □
 3. Система высот Балтийская □
 4. Система координат СК-63 □
 5. Границы полос отвода существующих и планируемых иной документацией по планировке территории линейных объектов отсутствуют.

| | | | | | |
|------|---------|------|--------|-------|------|
| Изм. | Кол.уч. | Лист | № док. | Подп. | Дата |
| | | | | | |

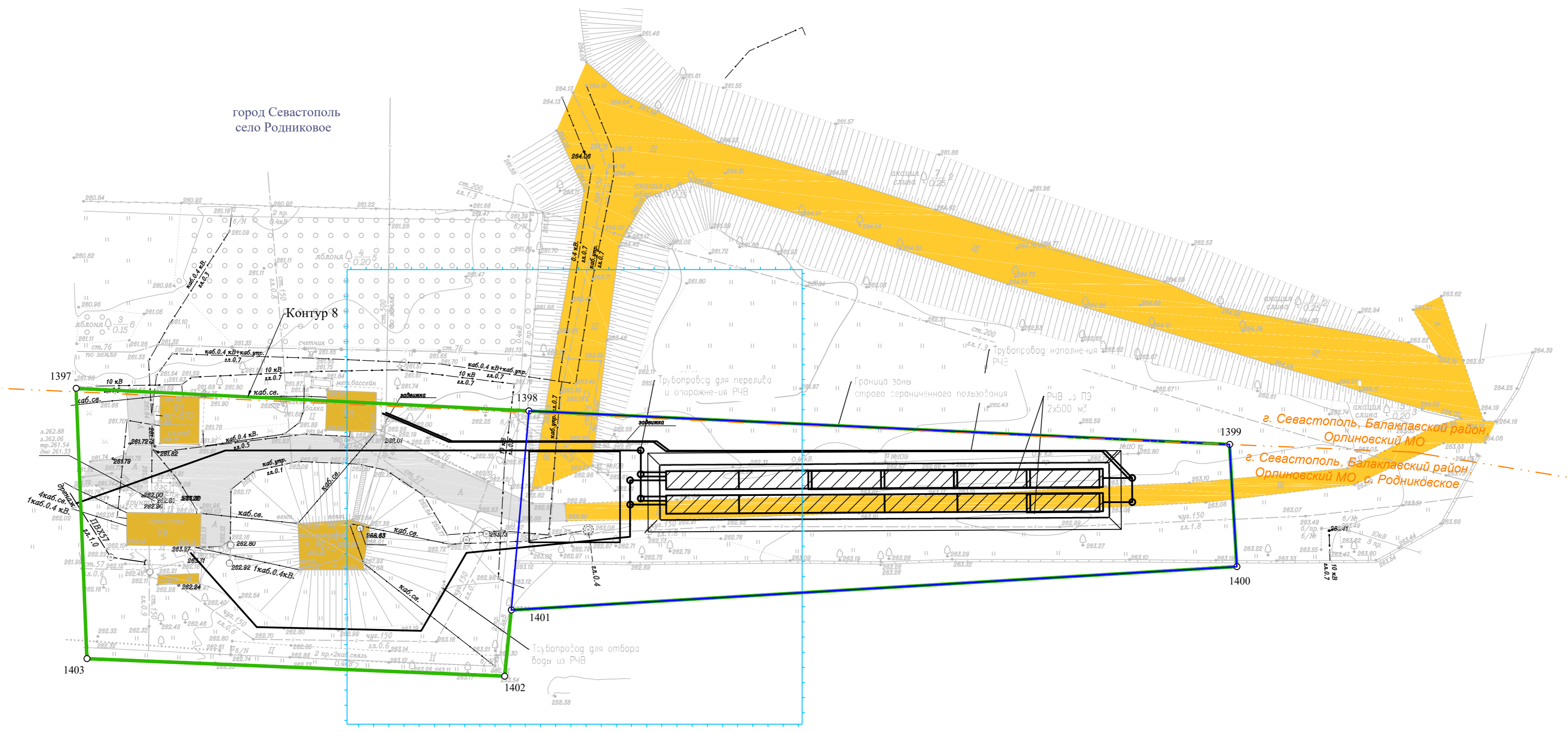
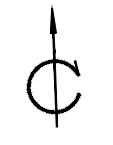
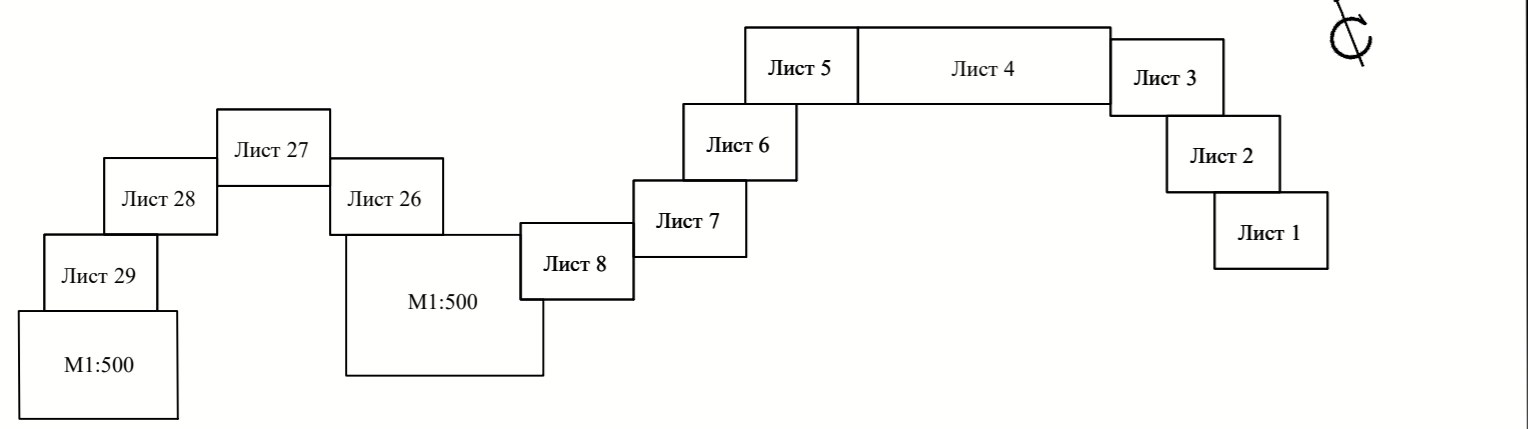


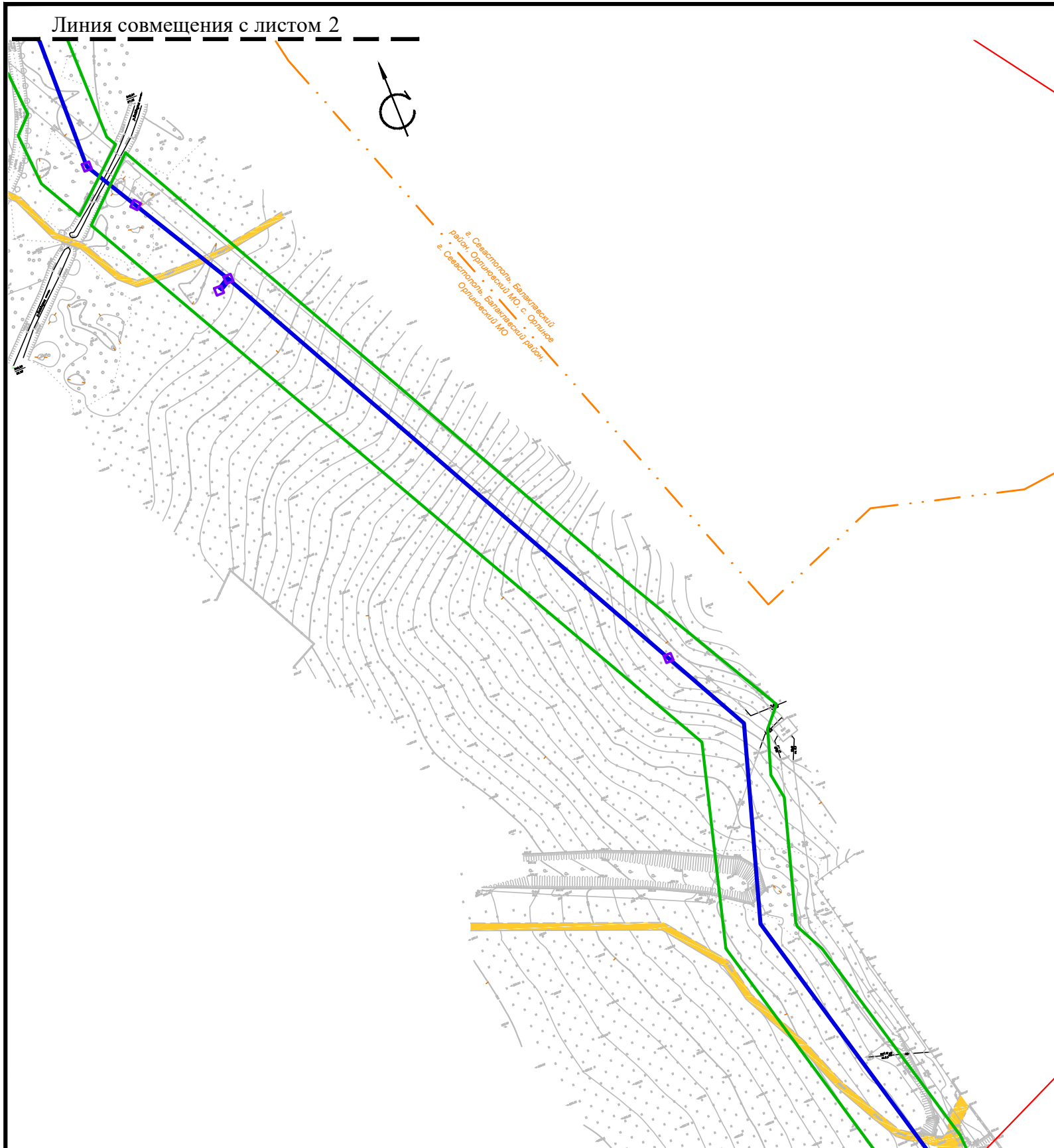
Схема расположения листов



- Примечание:
1. Условные обозначения приведены на Листе 1 □
 2. Инженерные изыскания выполнены в 2018 г □
 3. Система высот Балтийская □
 4. Система координат СК-63 □
 5. Границы полос отвода существующих и планируемых иной документацией по планировке территории линейных объектов отсутствуют.

| | | | | | | | |
|------|--------|------|--------|-------|------|---|------------|
| Изм. | Кол.уч | Лист | № док. | Подп. | Дата | Чертеж границ зон планируемого размещения линейных объектов М 1:500 | Лист 38 |
|------|--------|------|--------|-------|------|---|------------|

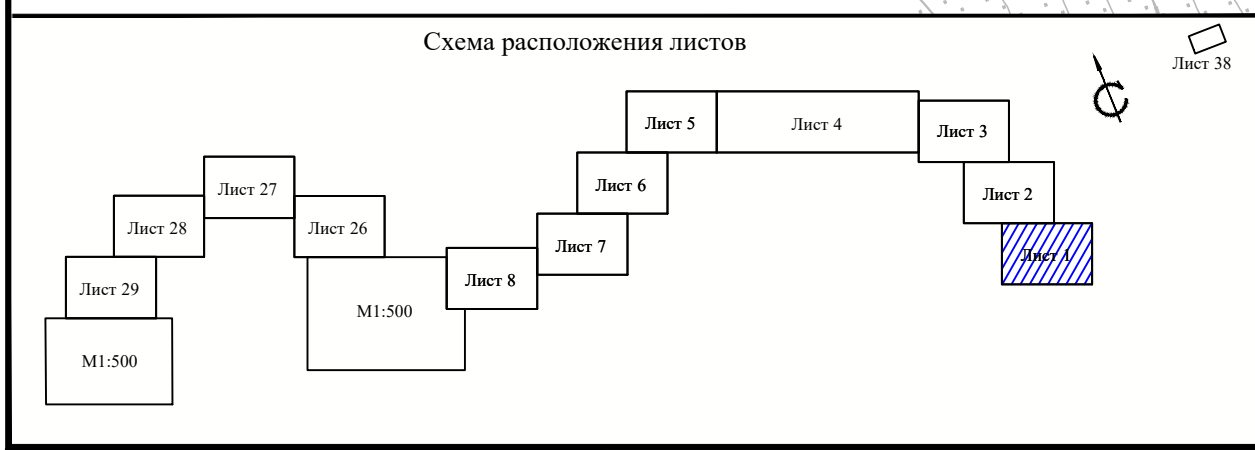
**«Водоснабжение сел Резервное и Гончарное, 1-я очередь»
Чертеж красных линий**



УСЛОВНЫЕ ОБОЗНАЧЕНИЯ:

- Границы зоны планируемого размещения линейного объекта (границы проектирования)
- Границы зоны планируемого размещения линейного объекта (постоянный отвод)
- Границы административно-территориального деления
- Существующие красные линии
- X - Отменяемые красные линии
- 8 - Устанавливаемые красные линии с поворотными точками
- Ось проектируемого объекта (водовод)
- Ось проектируемого объекта (распределительные сети)
- Существующие здания и сооружения
- Существующая проезжая часть с капитальным покрытием
- Грунтовые проезды
- Существующая теплотесь
- Существующий газопровод
- Существующие водопроводы
- Существующие кабели связи
- Существующая канализация
- Существующие объекты электропередачи (линии ВЛ, кабельные линии)

Примечание:
 1. Инженерные изыскания выполнены в 2018 г.;
 2. Система высот Балтийская;
 3. Система координат СК-63;
 4. Границы полос отвода существующих и планируемых иной документацией по планировке территории линейных объектов отсутствуют.



| | | | | | |
|---|---------|----------|--------|-----------------------|------|
| ДПТ-ПМТ-1 | | | | | |
| «Водоснабжение сел Резервное и Гончарное, 1-я очередь» | | | | | |
| Изм. | Кол.уч. | Лист | № док. | Подпись | Дата |
| Том 1 | | | | | |
| Проект планировки территории. Графическая часть | | | | Стадия | Лист |
| | | | | П | 1 |
| | | | | Листов | 38 |
| Чертеж красных линий М 1:2000 | | | | ООО «Проспект» | |
| Директор | | Харламов | | | |
| Разработал | | Макарова | | | |
| Нач. отд. | | Соболев | | | |

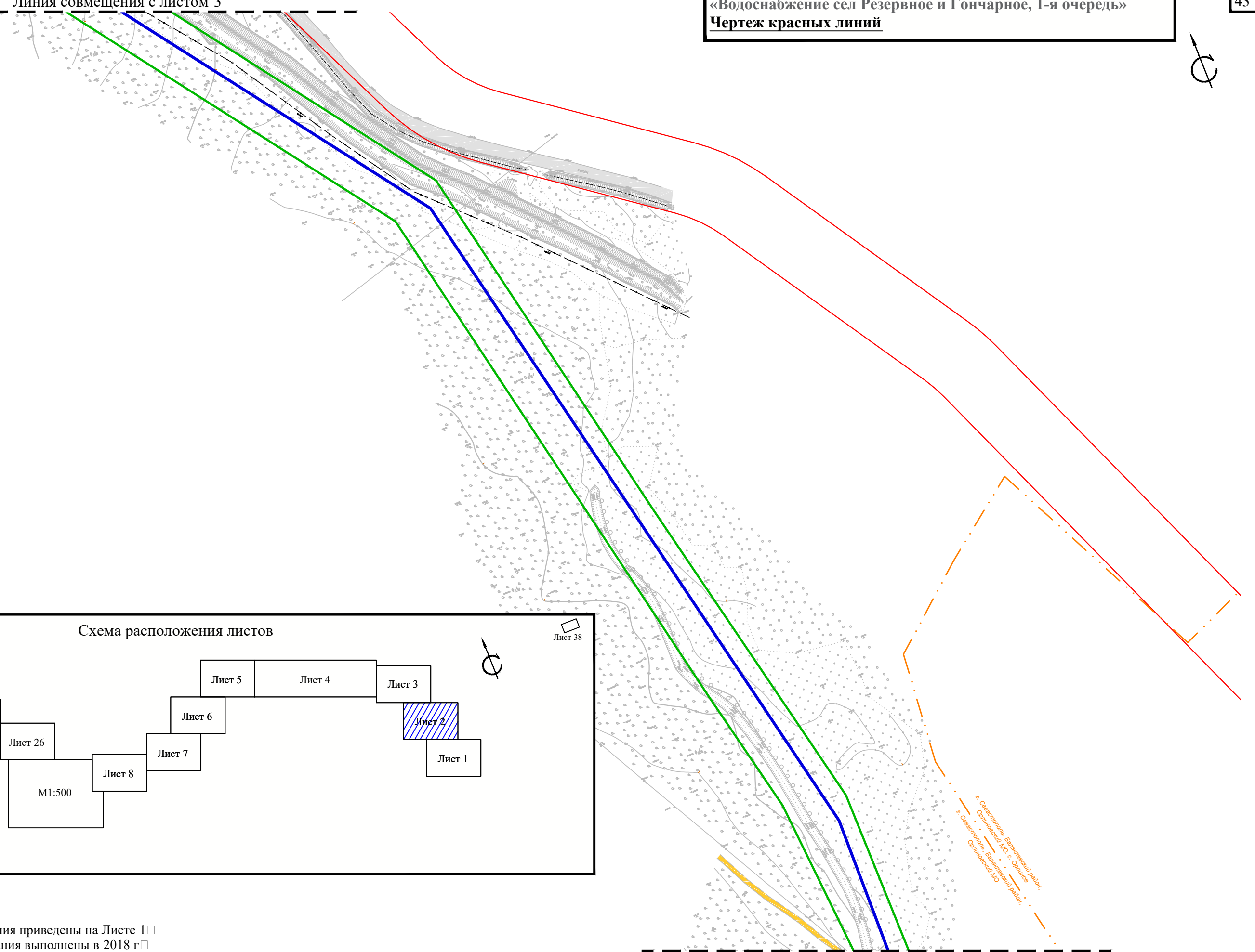
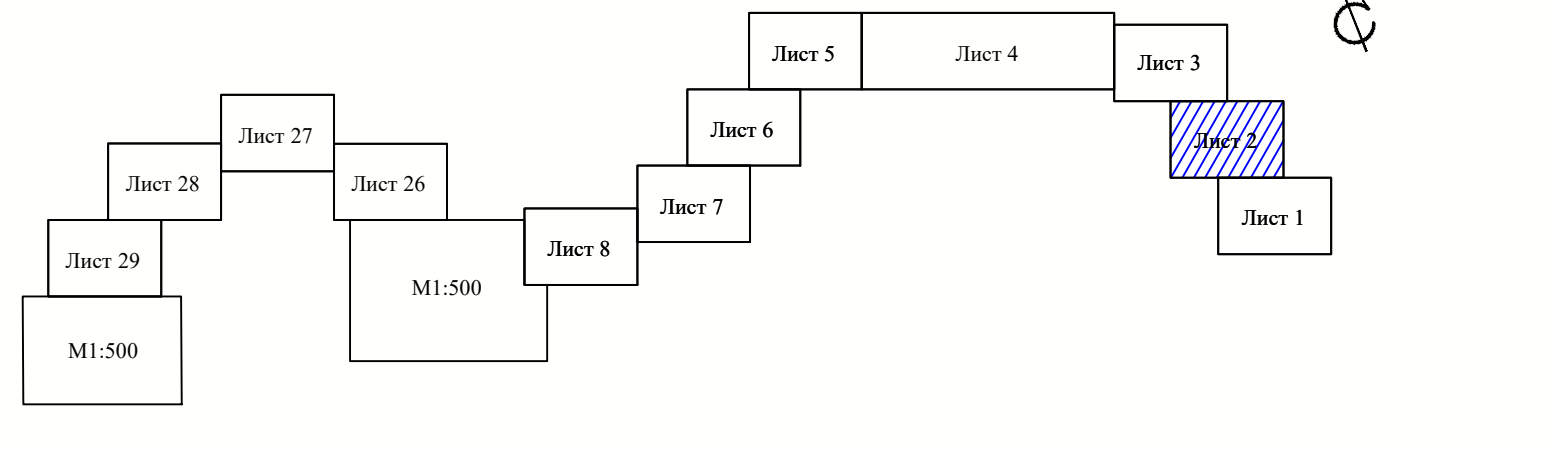


Схема расположения листов

Лист 38



Примечание:


1. Условные обозначения приведены на Листе 1 □
2. Инженерные изыскания выполнены в 2018 г □
3. Система высот Балтийская □
4. Система координат СК-63 □
5. Границы полос отвода существующих и планируемых иной документацией по планировке территории линейных объектов отсутствуют.

Линия совмещения с листом 1

| | | | | | |
|--|--|--|--|--|--|
| | | | | | |
| | | | | | |

Чертеж красных линий М 1:2000

«Водоснабжение сел Резервное и Гончарное, 1-я очередь»
Чертеж красных линий

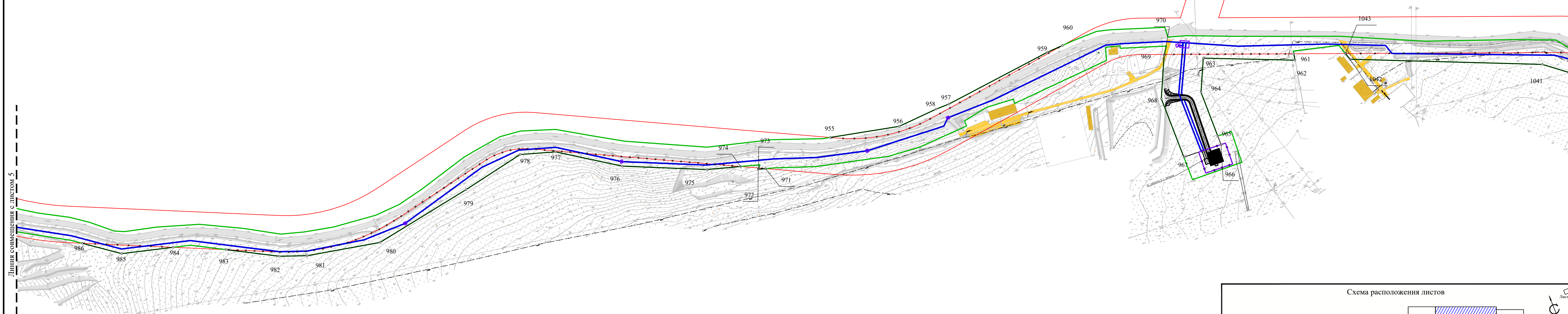


Примечание:

1. Условные обозначения приведены на Листе 1
2. Инженерные изыскания выполнены в 2018 г.
3. Система высот Балтийская
4. Система координат СК-63
5. Границы полос отвода существующих и планируемых иной документацией по планировке территории линейных объектов отсутствуют.

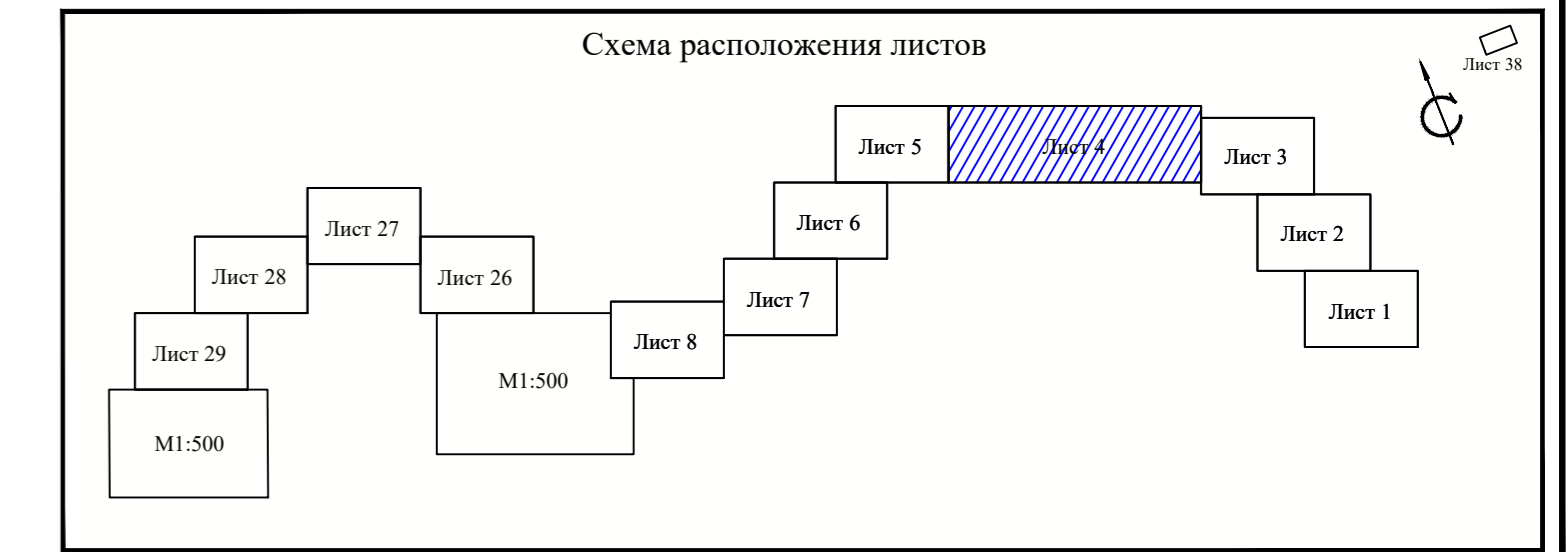
| | | | | | |
|------|--------|------|--------|-------|------|
| Изм. | Кол.уч | Лист | № док. | Подп. | Дата |
| | | | | | |

Чертеж красных линий М 1:2000



Линия совмещения с листом 5

Линия совмещения с листом 3

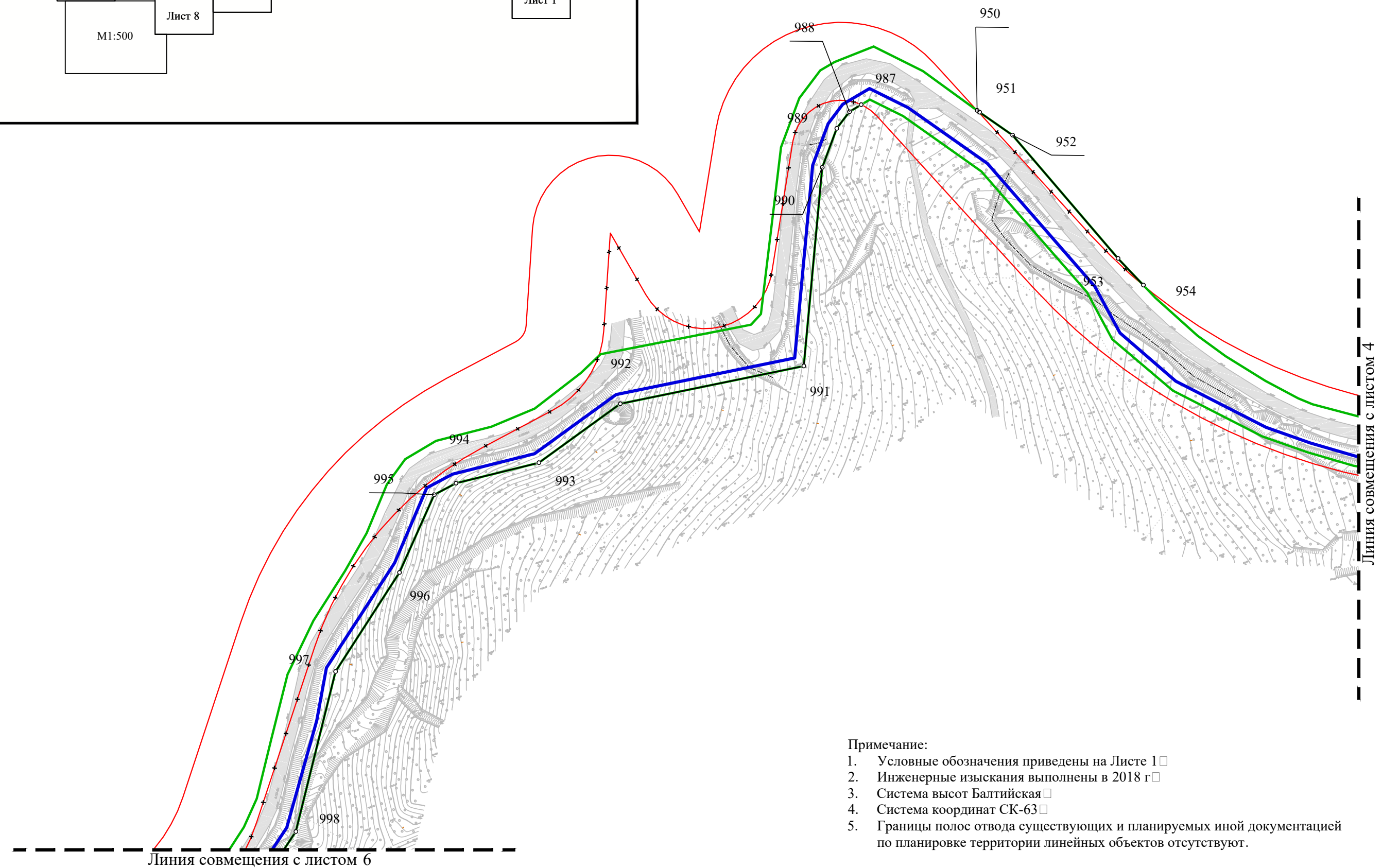
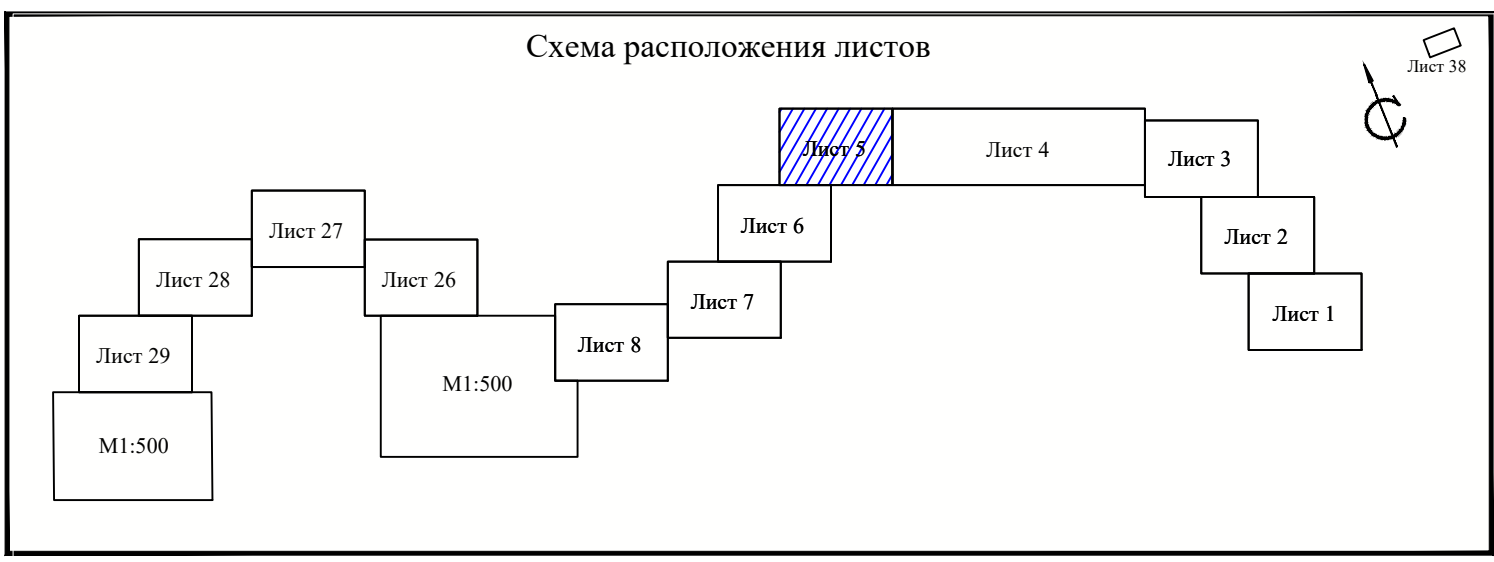


| Изм. | Кол.уч. | Лист | № док. | Подп. | Дата |
|------|---------|------|--------|-------|------|
| | | | | | |

Чертеж красных линий М 1:2000

«Водоснабжение сел Резервное и Гончарное, 1-я очередь»
Чертеж красных линий

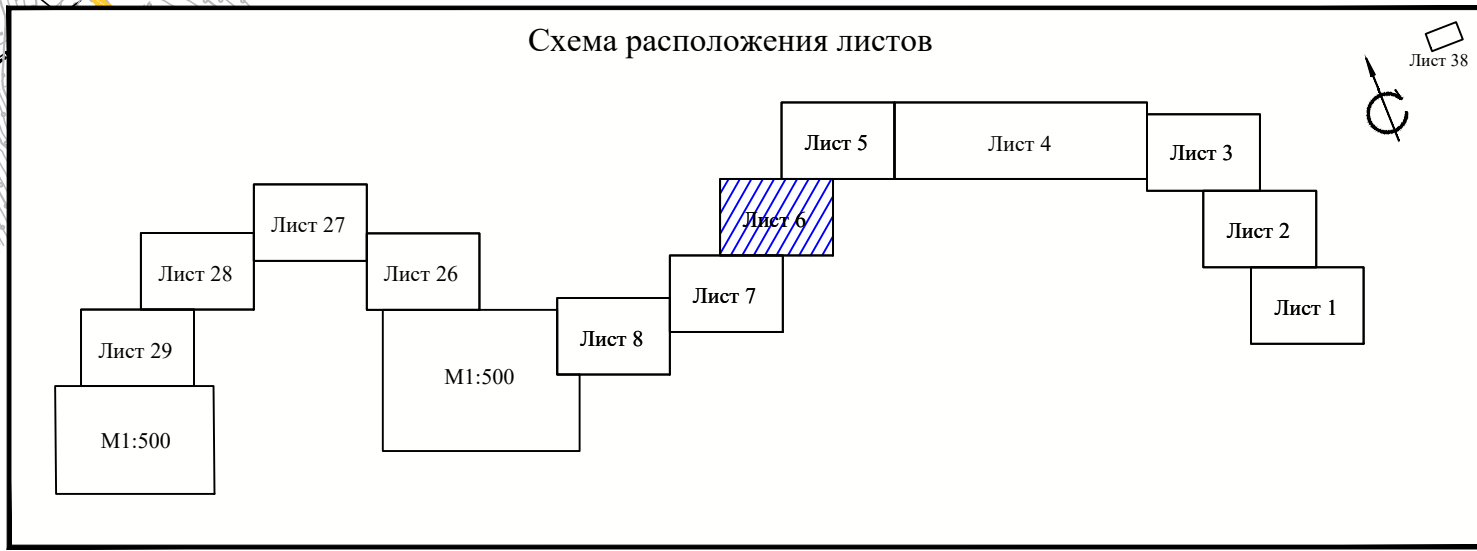
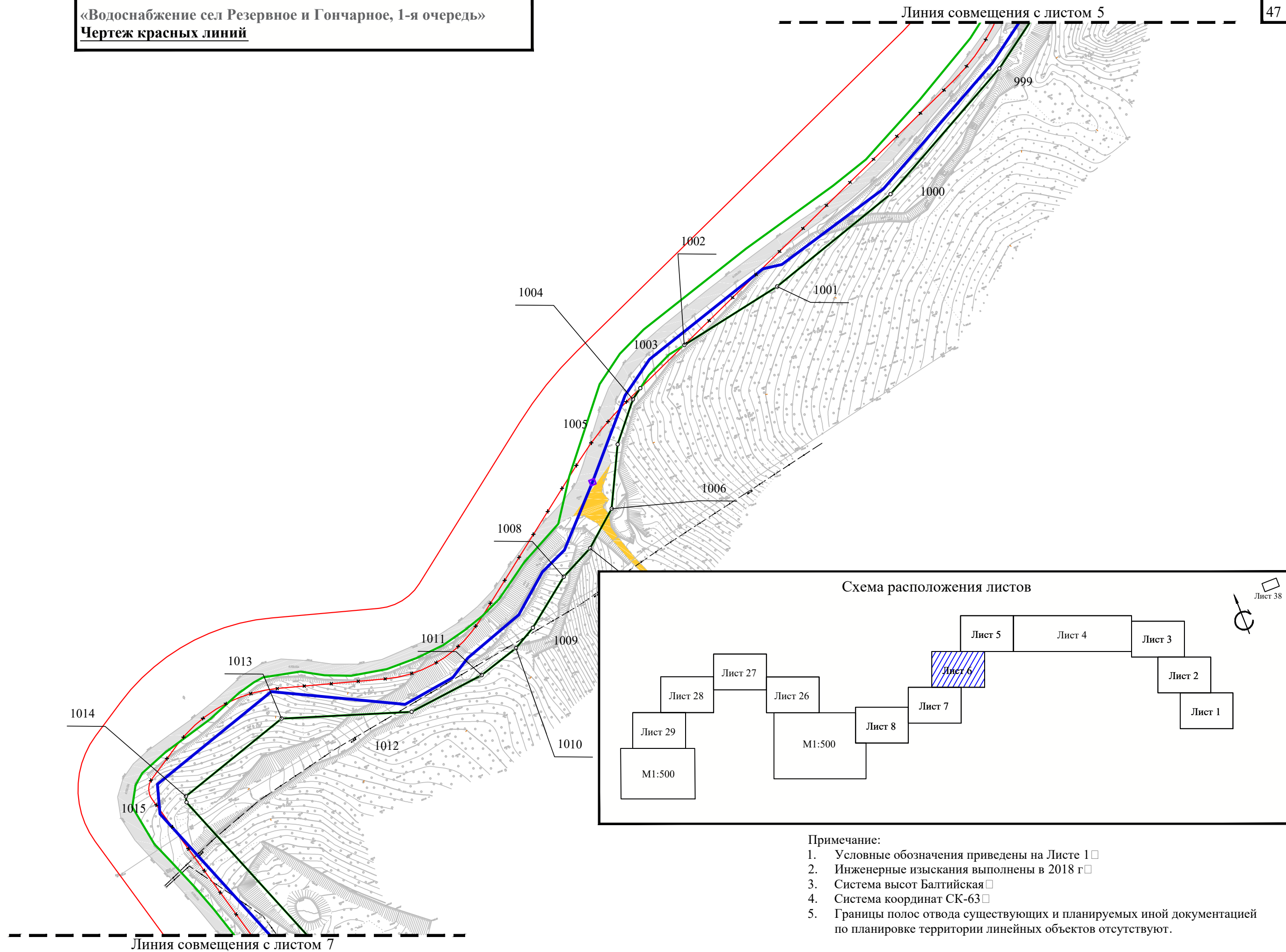
Схема расположения листов



- Примечание:
1. Условные обозначения приведены на Листе 1 □
 2. Инженерные изыскания выполнены в 2018 г □
 3. Система высот Балтийская □
 4. Система координат СК-63 □
 5. Границы полос отвода существующих и планируемых иной документацией по планировке территории линейных объектов отсутствуют.

| | | | | | |
|------|--------|------|--------|-------|------|
| Изм. | Кол.уч | Лист | № док. | Подп. | Дата |
| | | | | | |

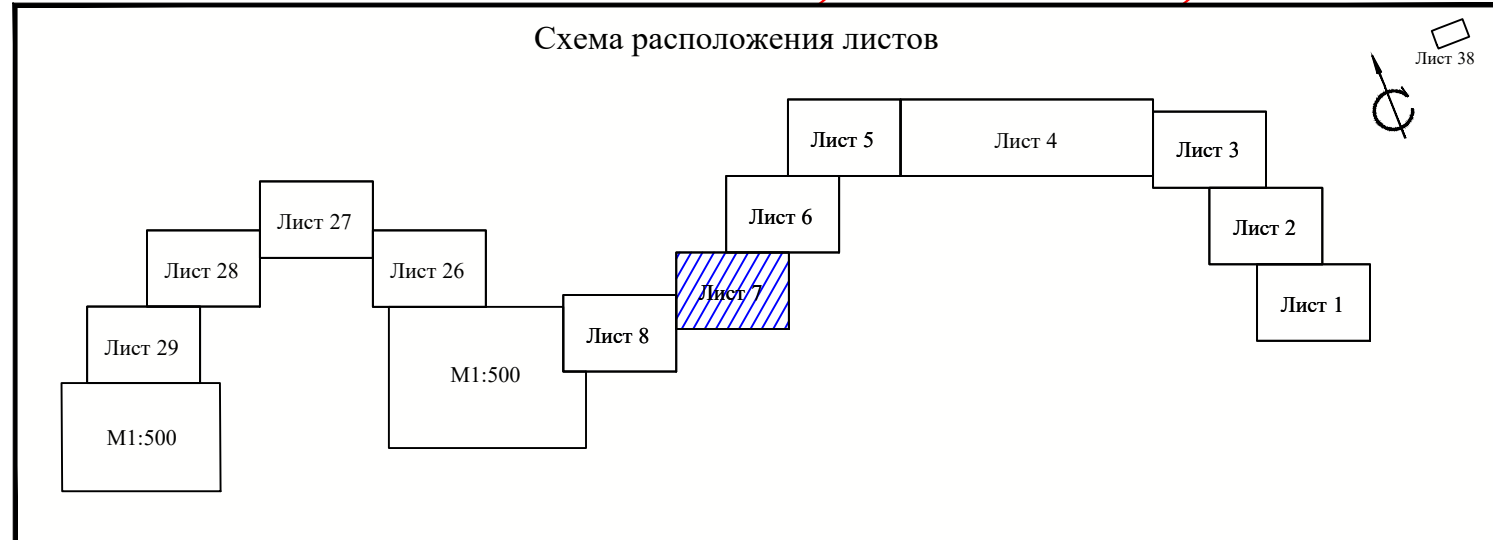
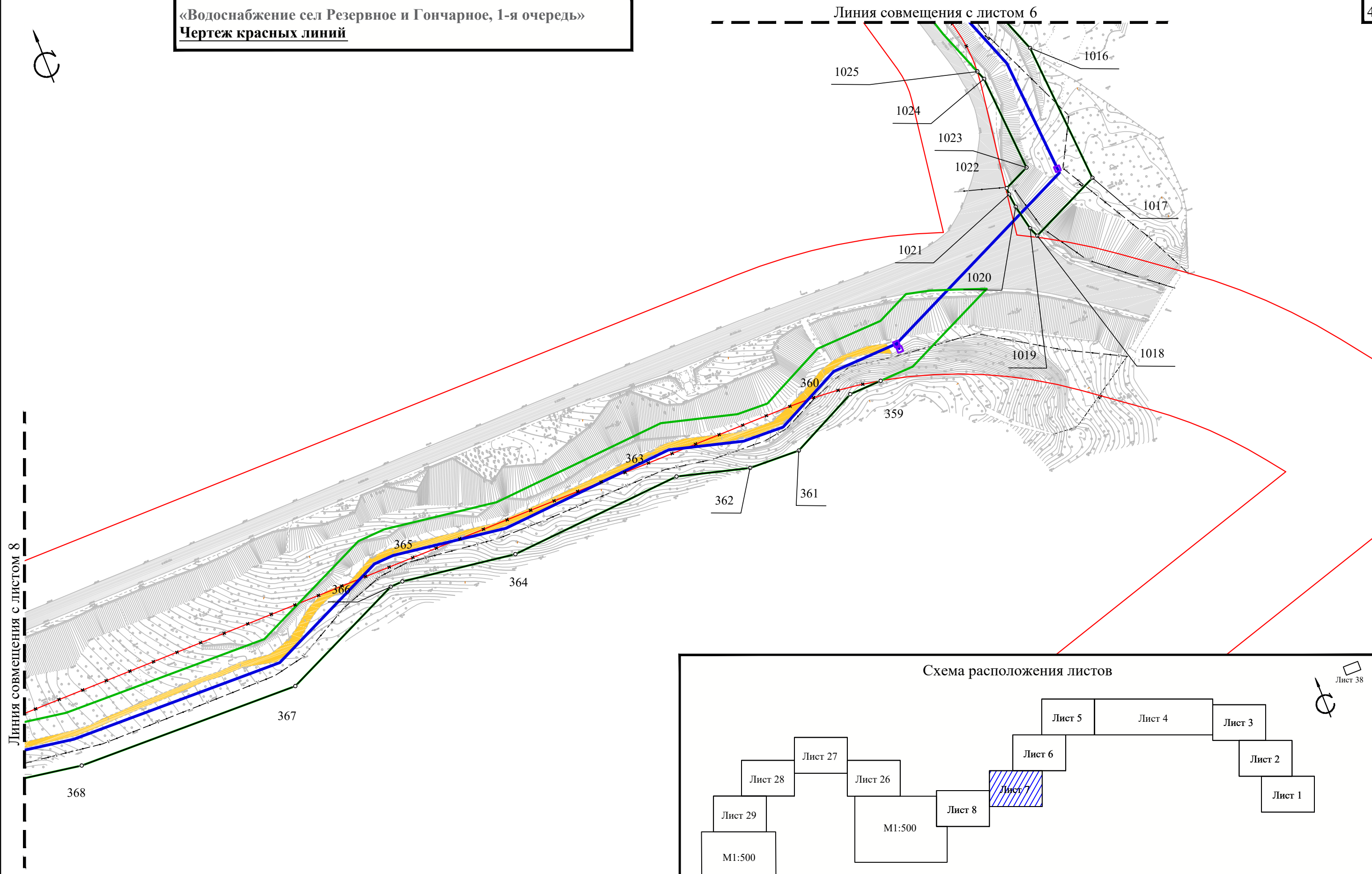
Чертеж красных линий М 1:2000



- Примечание:
1. Условные обозначения приведены на Листе 1 □
 2. Инженерные изыскания выполнены в 2018 г □
 3. Система высот Балтийская □
 4. Система координат СК-63 □
 5. Границы полос отвода существующих и планируемых иной документацией по планировке территории линейных объектов отсутствуют.

| | | | | | | | |
|------|--------|------|--------|-------|------|-------------------------------|------|
| Изм. | Кол.уч | Лист | № док. | Подп. | Дата | Чертеж красных линий М 1:2000 | Лист |
| | | | | | | | 6 |

«Водоснабжение сел Резервное и Гончарное, 1-я очередь»
 Чертеж красных линий

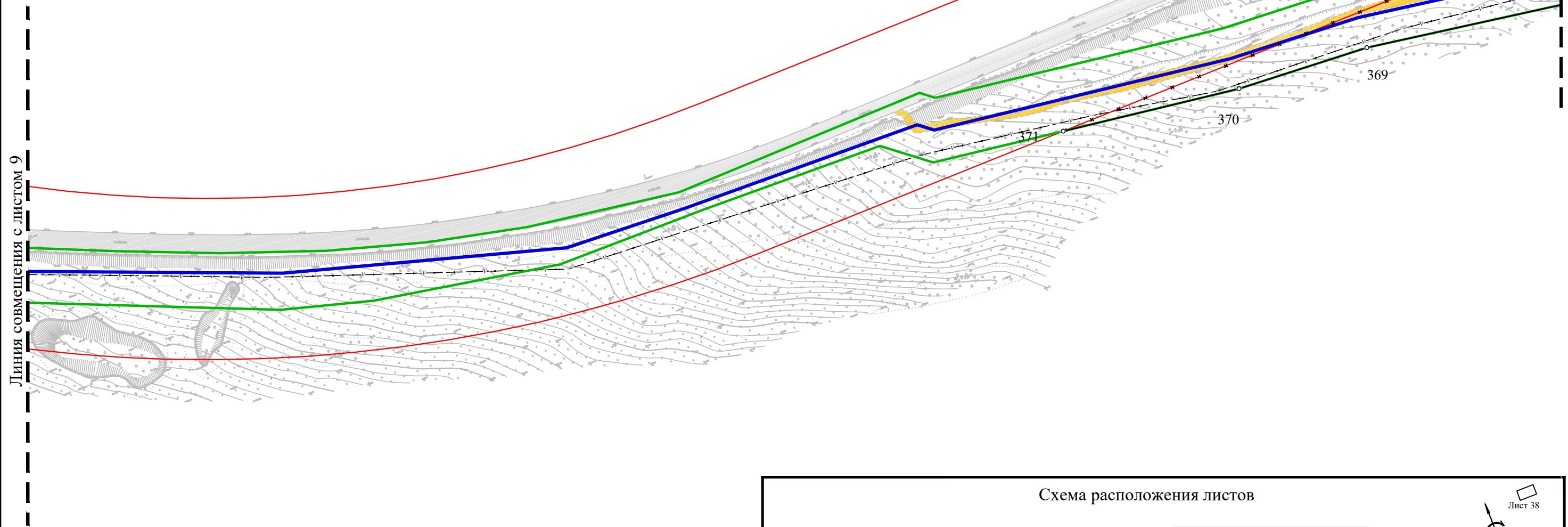


Примечание:

1. Условные обозначения приведены на Листе 1
2. Инженерные изыскания выполнены в 2018 г.
3. Система высот Балтийская
4. Система координат СК-63
5. Границы полос отвода существующих и планируемых иной документацией по планировке территории линейных объектов отсутствуют.

| | | | | | |
|------|--------|------|--------|-------|------|
| Изм. | Кол.уч | Лист | № док. | Подп. | Дата |
| | | | | | |

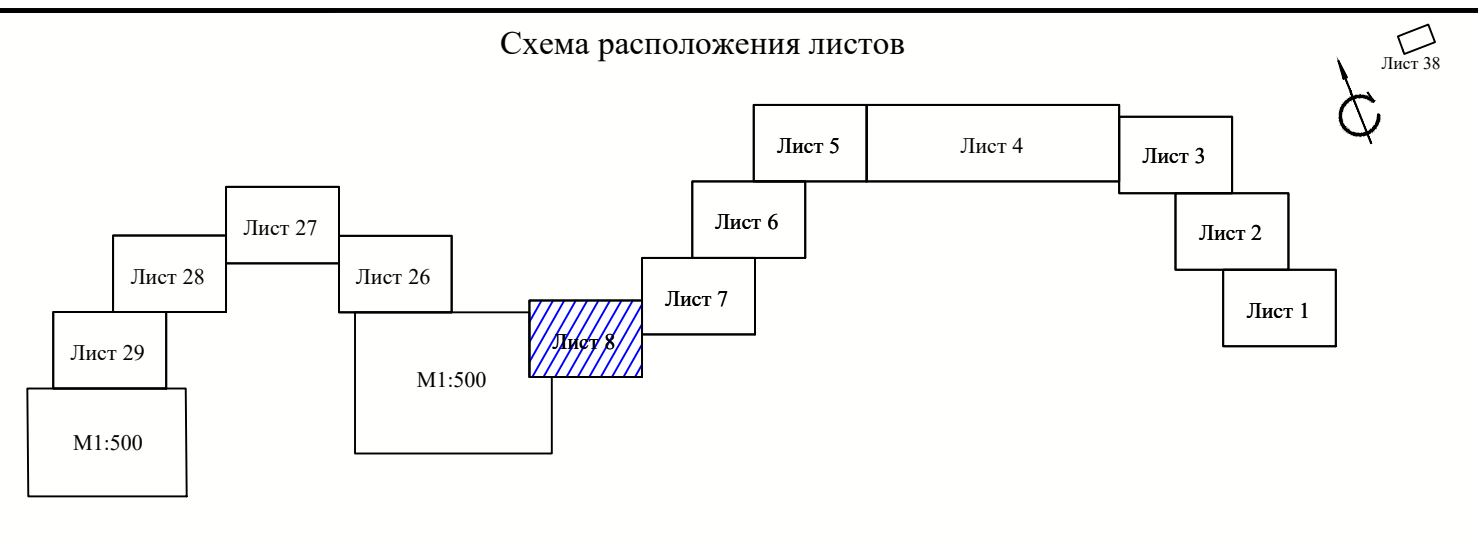
Чертеж красных линий М 1:2000



Линия совмещения с листом 9

Линия совмещения с листом 7

Схема расположения листов



Примечание:

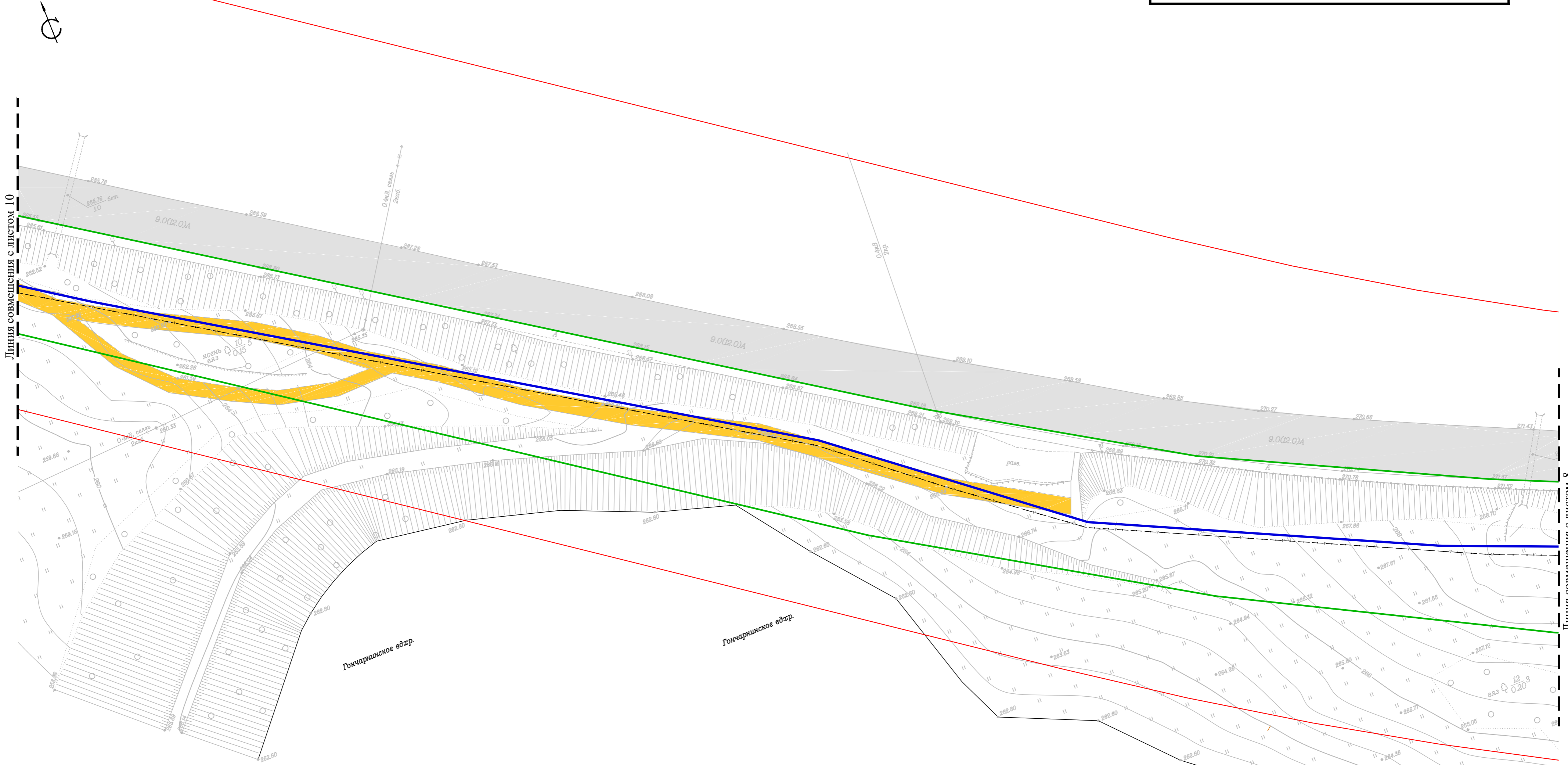
1. Условные обозначения приведены на Листе 1
2. Инженерные изыскания выполнены в 2018 г.
3. Система высот Балтийская
4. Система координат СК-63
5. Границы полос отвода существующих и планируемых иной документацией по планировке территории линейных объектов отсутствуют.

| | | | | | |
|------|---------|------|--------|-------|------|
| Изм. | Кол.уч. | Лист | № док. | Подп. | Дата |
| | | | | | |

Чертеж красных линий М 1:2000

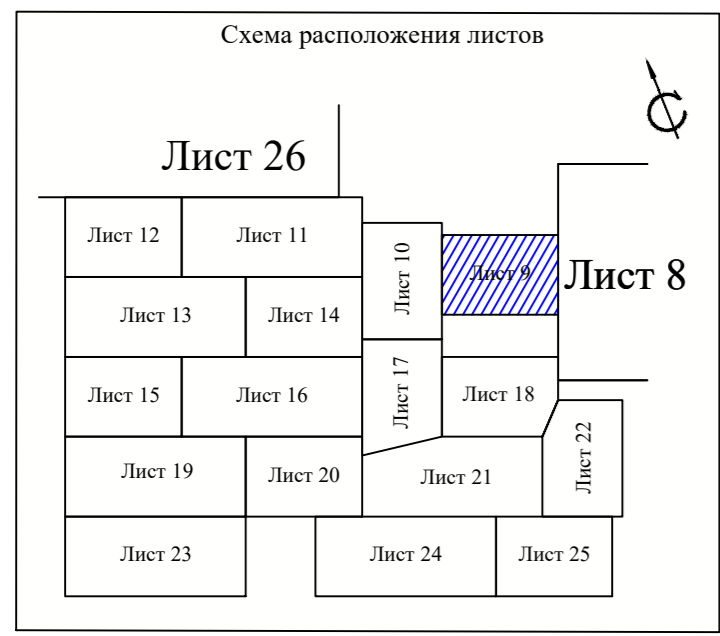
Лист

8



Линия совмещения с листом 10

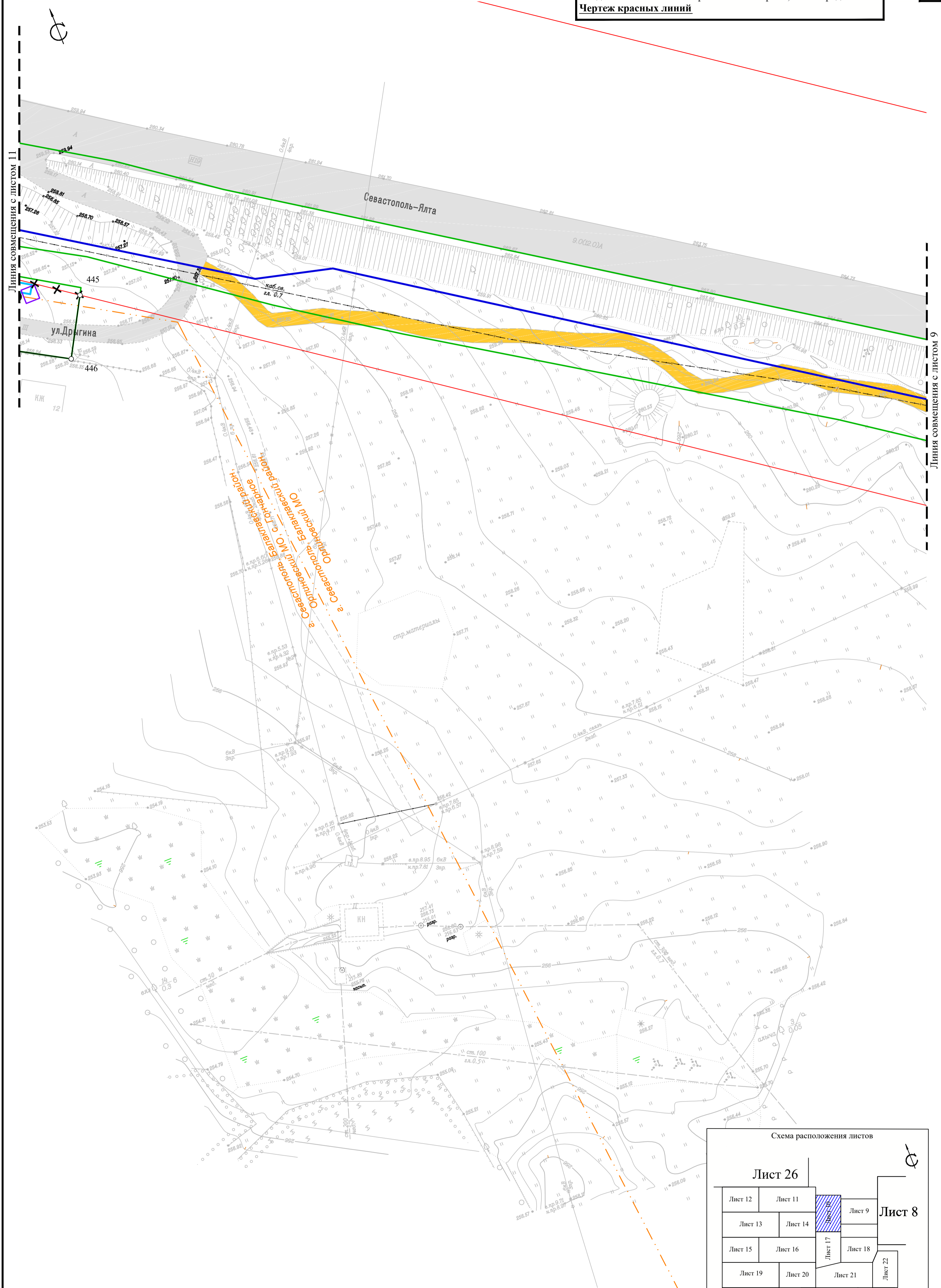
Линия совмещения с листом 8



- Примечание:
1. Условные обозначения приведены на Листе 1 □
 2. Инженерные изыскания выполнены в 2018 г □
 3. Система высот Балтийская □
 4. Система координат СК-63 □
 5. Границы полос отвода существующих и планируемых иной документацией по планировке территории линейных объектов отсутствуют.

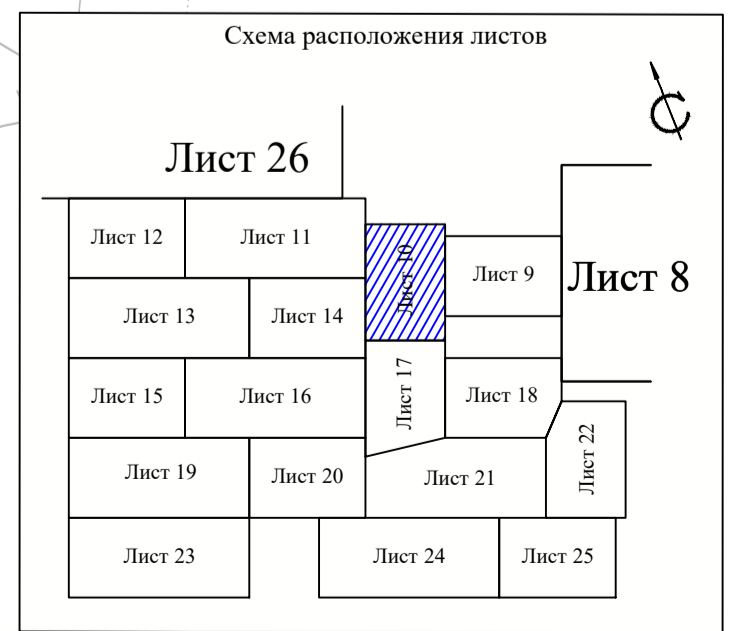
| | | | | | |
|------|--------|------|--------|-------|------|
| Изм. | Кол.уч | Лист | № док. | Подп. | Дата |
| | | | | | |

Чертеж красных линий М 1:500



Линия совмещения с листом 11

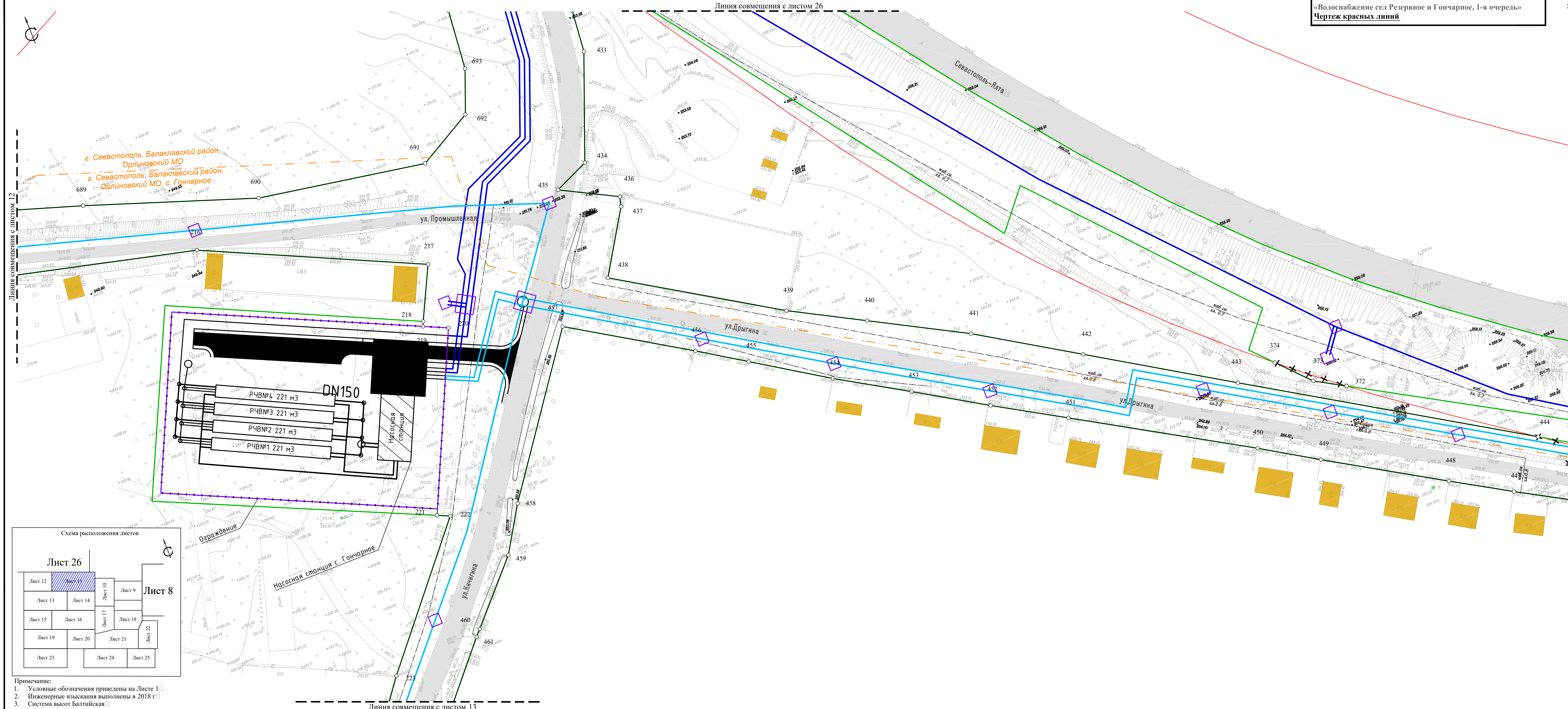
Линия совмещения с листом 9



- Примечание:
1. Условные обозначения приведены на Листе 1 □
 2. Инженерные изыскания выполнены в 2018 г □
 3. Система высот Балтийская □
 4. Система координат СК-63 □
 5. Границы полос отвода существующих и планируемых иной документацией по планировке территории линейных объектов отсутствуют.

| | | | | | |
|------|---------|------|--------|-------|------|
| Изм. | Кол.уч. | Лист | № док. | Подп. | Дата |
| | | | | | |

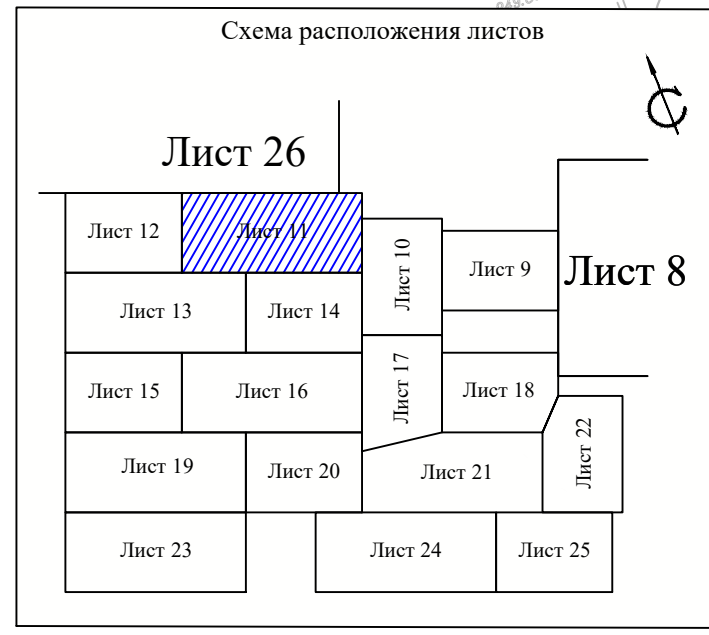
Чертеж красных линий М 1:500



Линия совмещения с листом 12

Линия совмещения с листом 10

Линия совмещения с листом 13



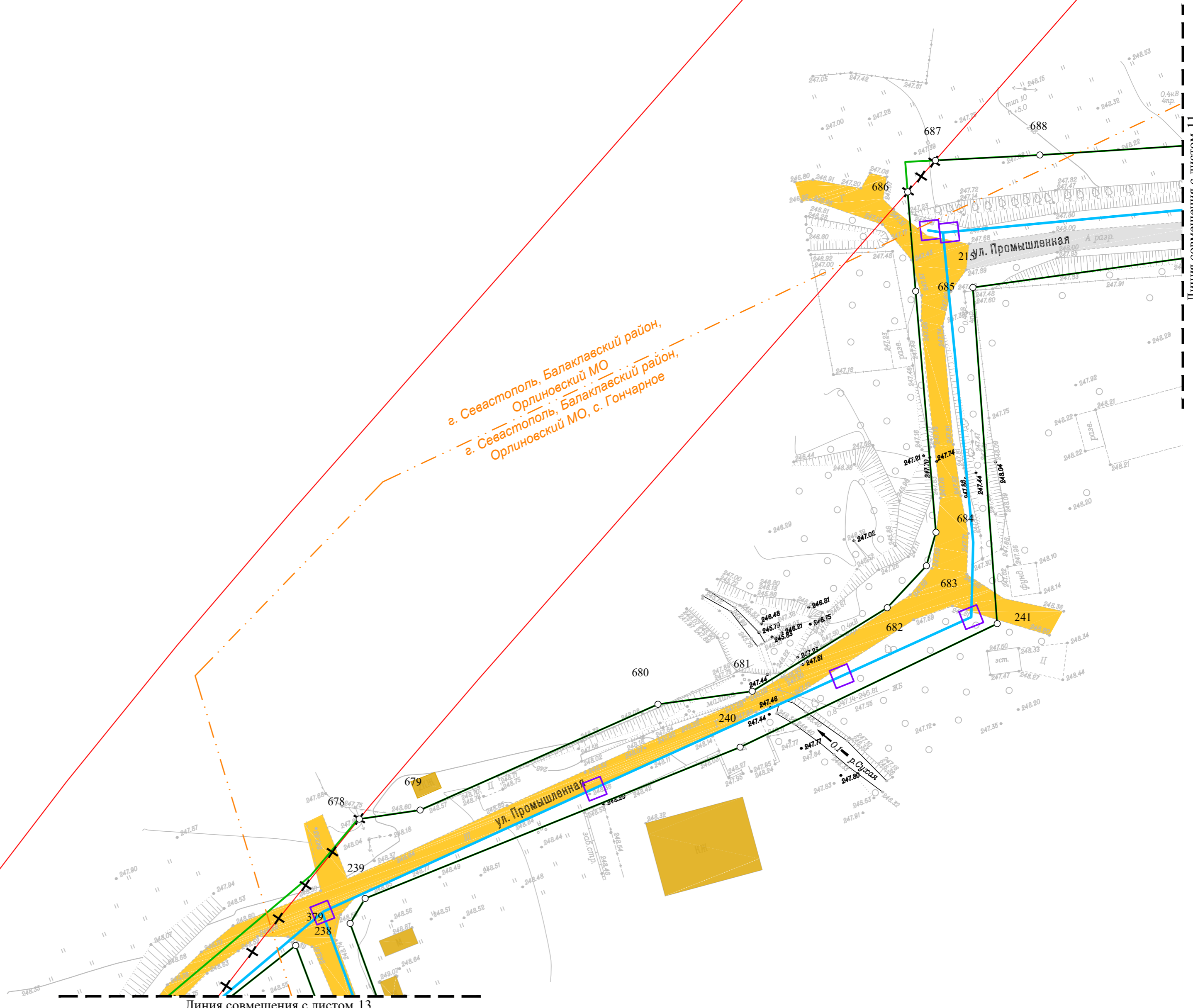
- Примечание:
1. Условные обозначения приведены на Листе 1 □
 2. Инженерные изыскания выполнены в 2018 г □
 3. Система высот Балтийская □
 4. Система координат СК-63 □
 5. Границы полос отвода существующих и планируемых иной документацией по планировке территории линейных объектов отсутствуют.

| | | | | | |
|------|---------|------|--------|-------|------|
| Изм. | Кол.уч. | Лист | № док. | Подп. | Дата |
| | | | | | |

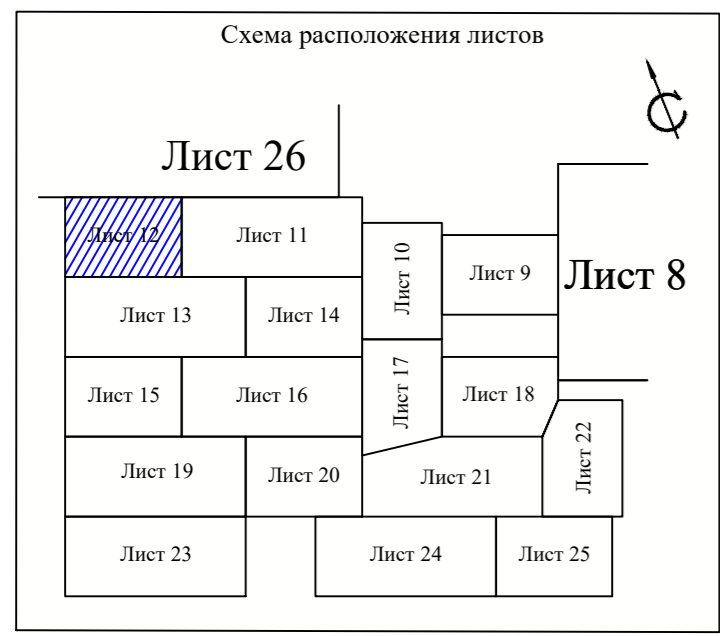
Чертеж красных линий М 1:500

Лист 11

Формат 900x420



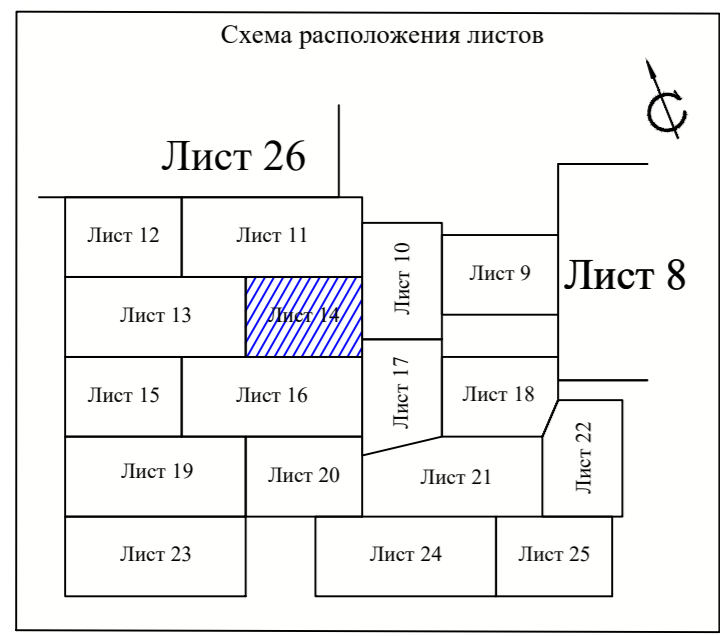
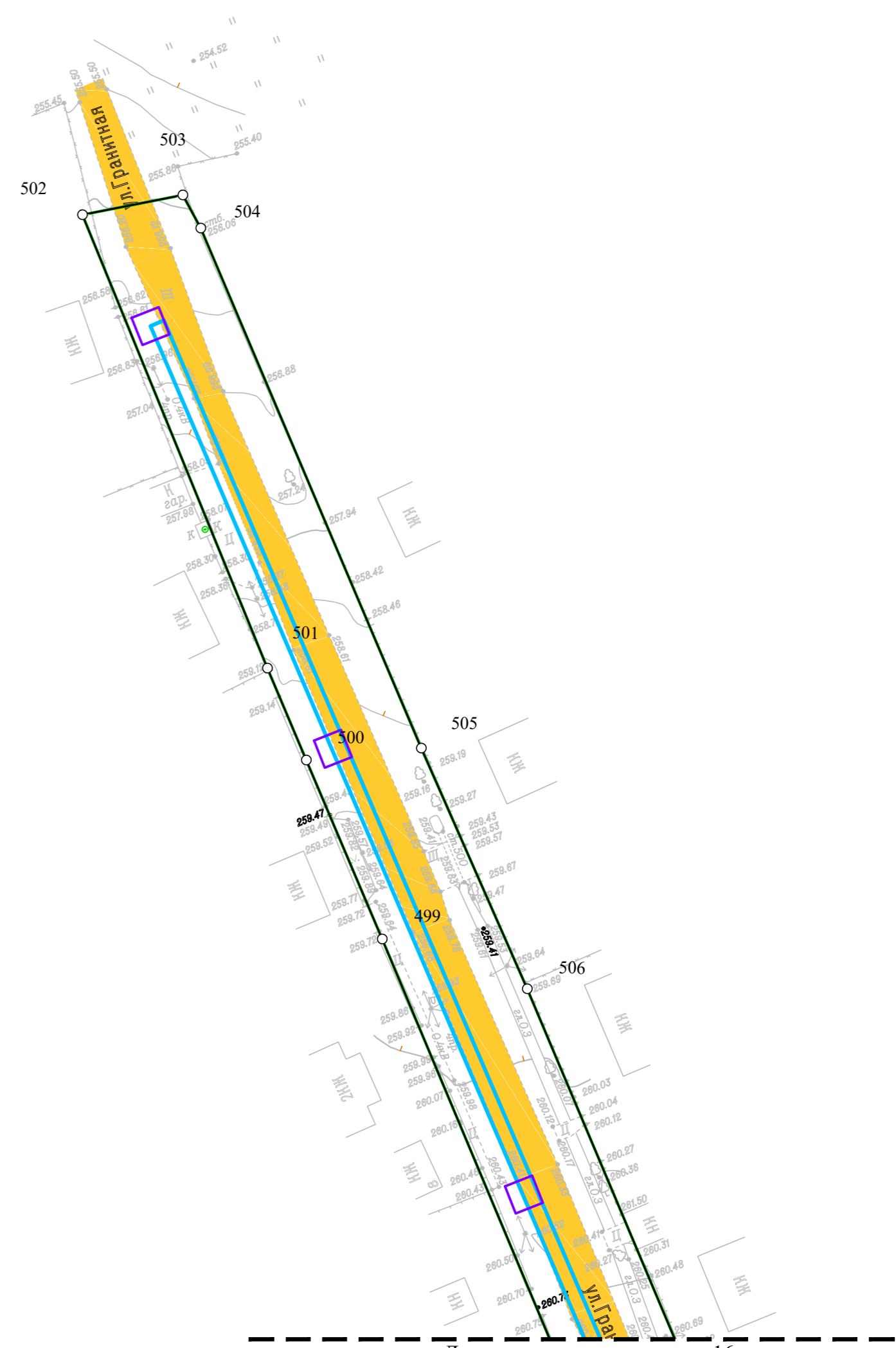
г. Севастополь, Балаклавский район,
 Орлиновский МО
 г. Севастополь, Балаклавский район,
 Орлиновский МО, с. Гончарное



- Примечание:
1. Условные обозначения приведены на Листе 1 □
 2. Инженерные изыскания выполнены в 2018 г □
 3. Система высот Балтийская □
 4. Система координат СК-63 □
 5. Границы полос отвода существующих и планируемых иной документацией по планировке территории линейных объектов отсутствуют.

| | | | | | |
|------|---------|------|--------|-------|------|
| Изм. | Кол.уч. | Лист | № док. | Подп. | Дата |
| | | | | | |

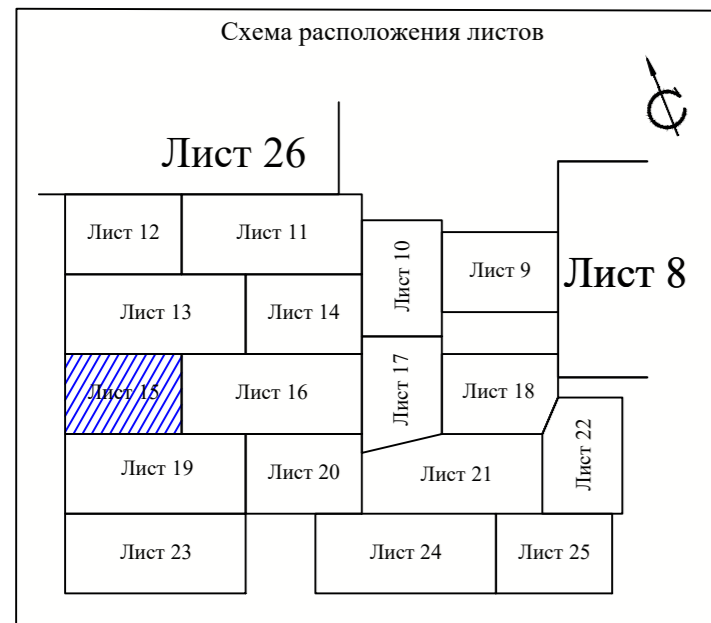
Чертеж красных линий М 1:500



- Примечание:
1. Условные обозначения приведены на Листе 1 □
 2. Инженерные изыскания выполнены в 2018 г □
 3. Система высот Балтийская □
 4. Система координат СК-63 □
 5. Границы полос отвода существующих и планируемых иной документацией по планировке территории линейных объектов отсутствуют.

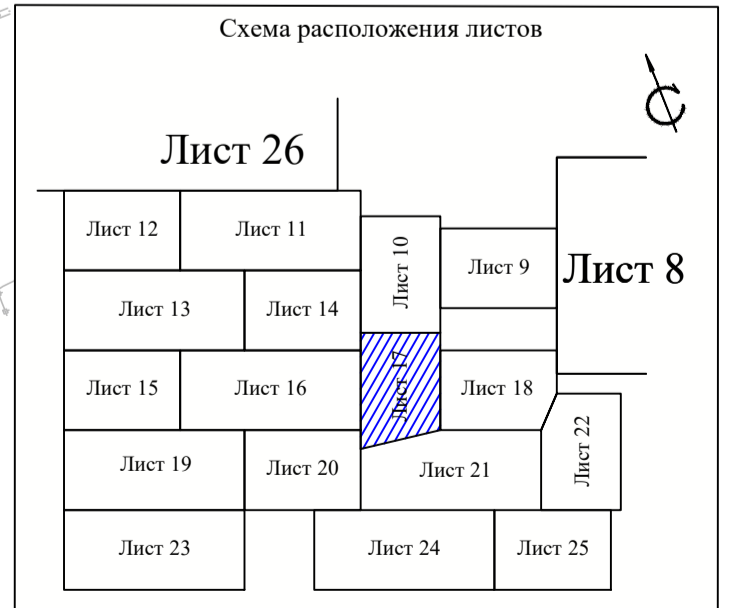
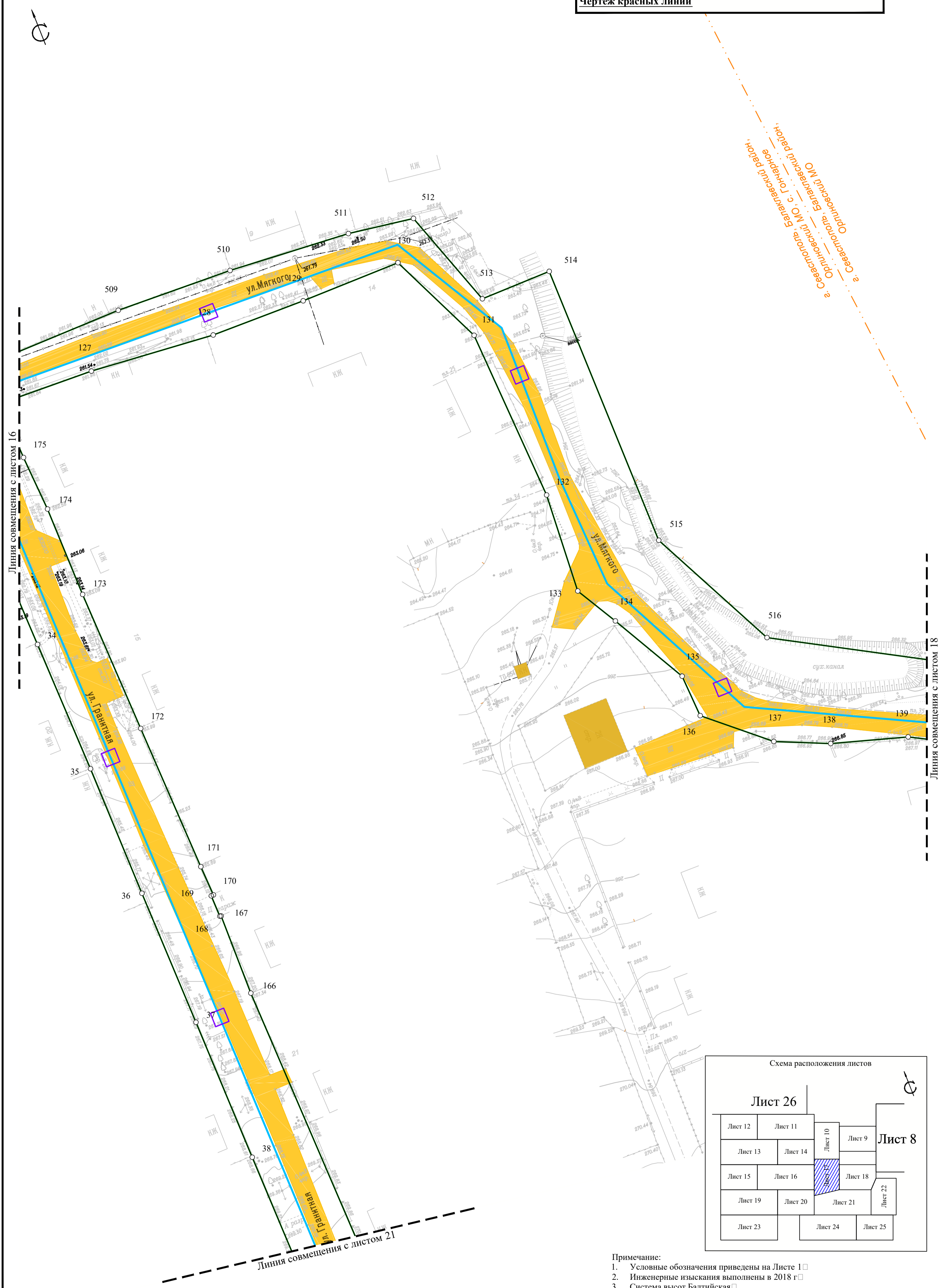
| | | | | | |
|------|--------|------|--------|-------|------|
| Изм. | Кол.уч | Лист | № док. | Подп. | Дата |
| | | | | | |

Чертеж красных линий М 1:500



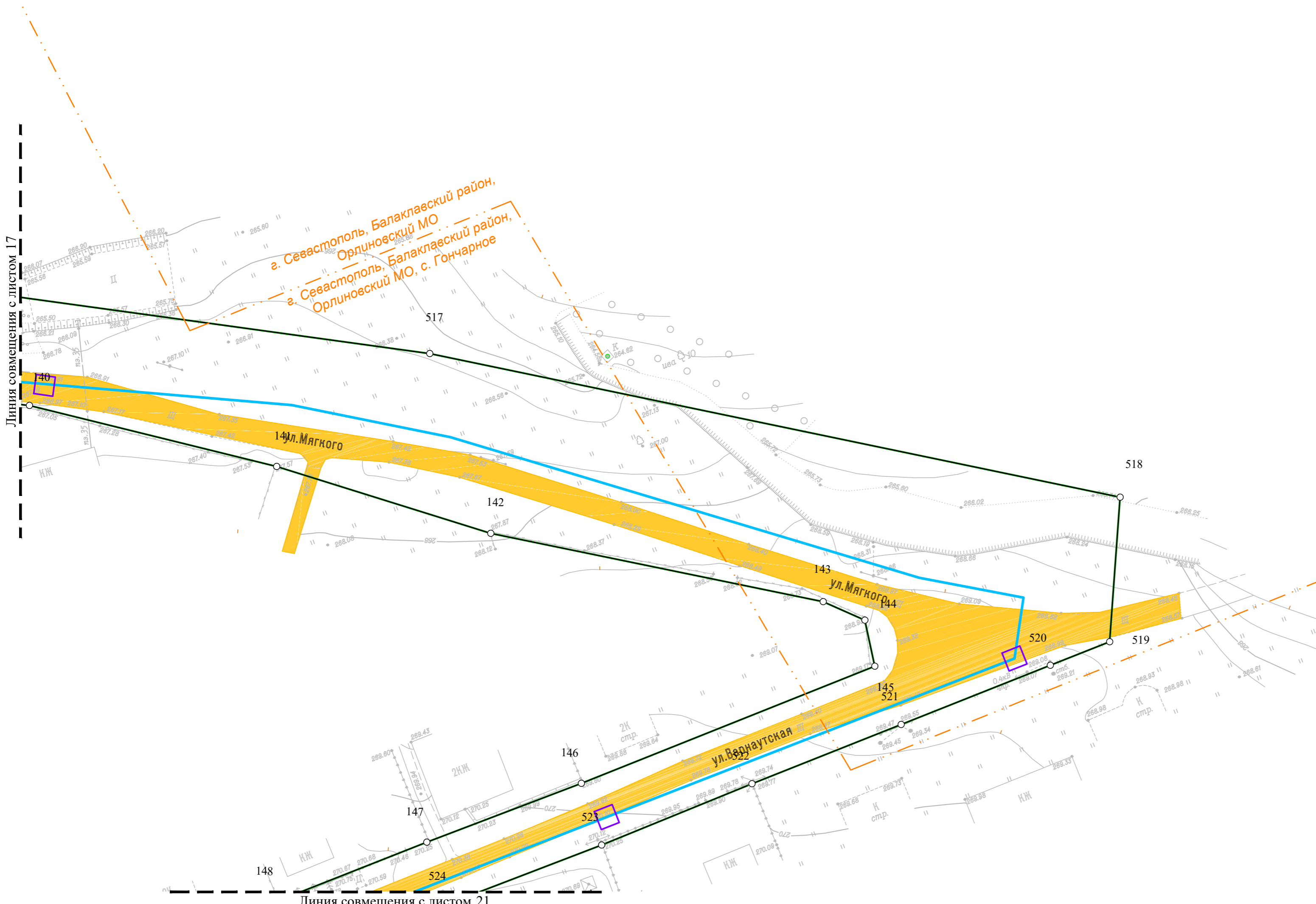
- Примечание:
1. Условные обозначения приведены на Листе 1 □
 2. Инженерные изыскания выполнены в 2018 г □
 3. Система высот Балтийская □
 4. Система координат СК-63 □
 5. Границы полос отвода существующих и планируемых иной документацией по планировке территории линейных объектов отсутствуют.

| | | | | | |
|------|---------|------|--------|-------|------|
| Изм. | Кол.уч. | Лист | № док. | Подп. | Дата |
| | | | | | |

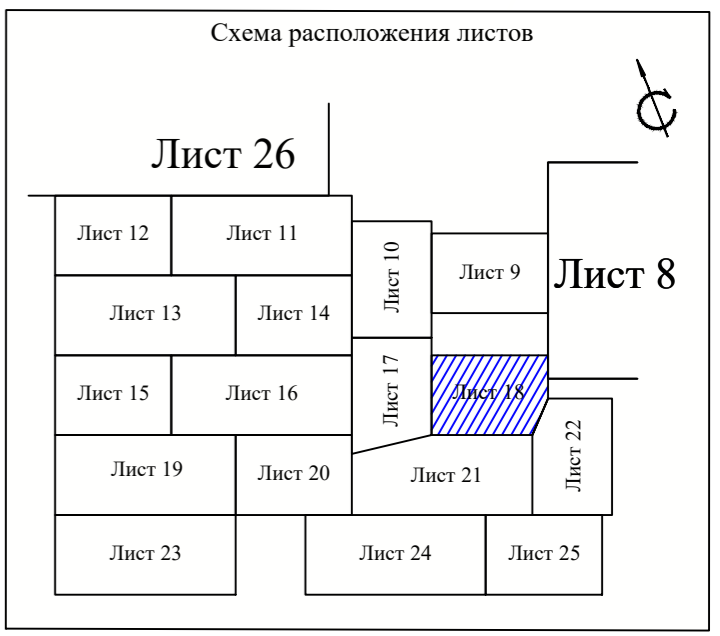


- Примечание:
1. Условные обозначения приведены на Листе 1 □
 2. Инженерные изыскания выполнены в 2018 г □
 3. Система высот Балтийская □
 4. Система координат СК-63 □
 5. Границы полос отвода существующих и планируемых иной документацией по планировке территории линейных объектов отсутствуют.

| | | | | | |
|------|---------|------|--------|-------|------|
| Изм. | Кол.уч. | Лист | № док. | Подп. | Дата |
| | | | | | |



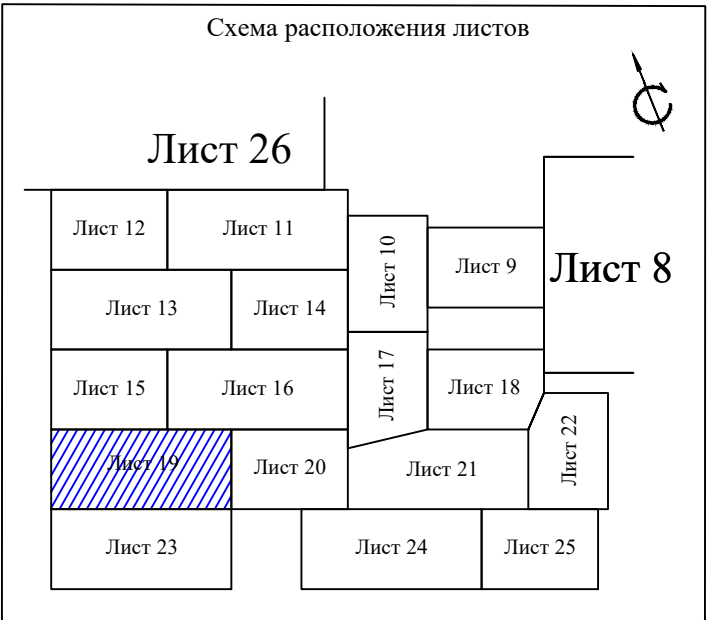
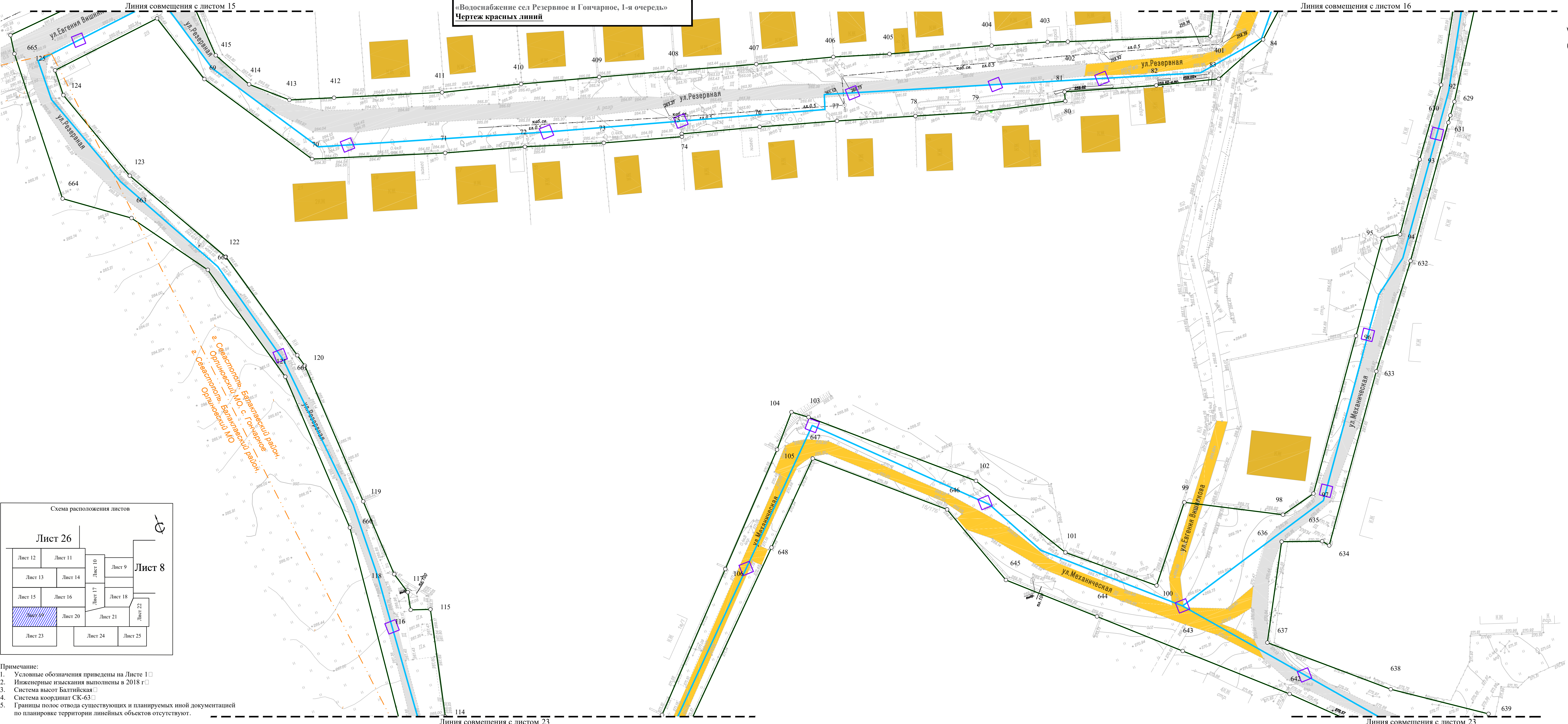
г. Севастополь, Балаклавский район,
 Орлиновский МО
 г. Севастополь, Балаклавский район,
 Орлиновский МО, с. Гончарное



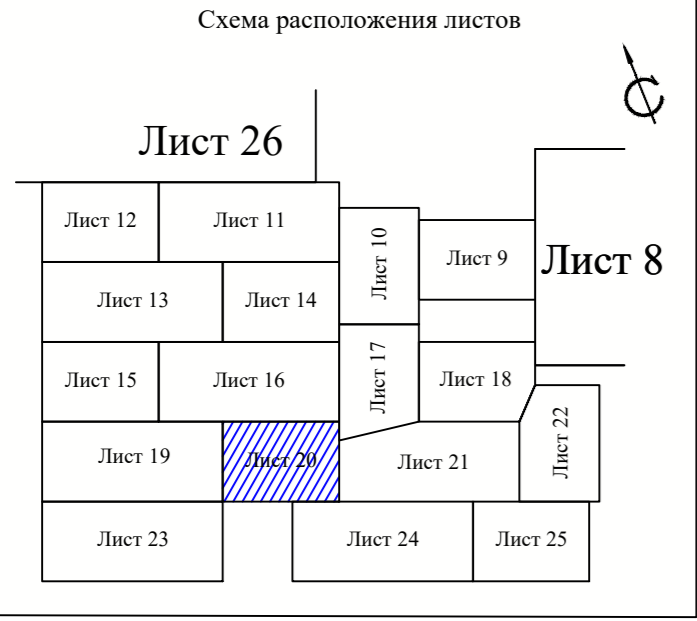
- Примечание:
1. Условные обозначения приведены на Листе 1 □
 2. Инженерные изыскания выполнены в 2018 г □
 3. Система высот Балтийская □
 4. Система координат СК-63 □
 5. Границы полос отвода существующих и планируемых иной документацией по планировке территории линейных объектов отсутствуют.

| | | | | | |
|------|---------|------|--------|-------|------|
| Изм. | Кол.уч. | Лист | № док. | Подп. | Дата |
| | | | | | |

«Водоснабжение сел Резервное и Гончарное, 1-я очередь»
Чертеж красных линий



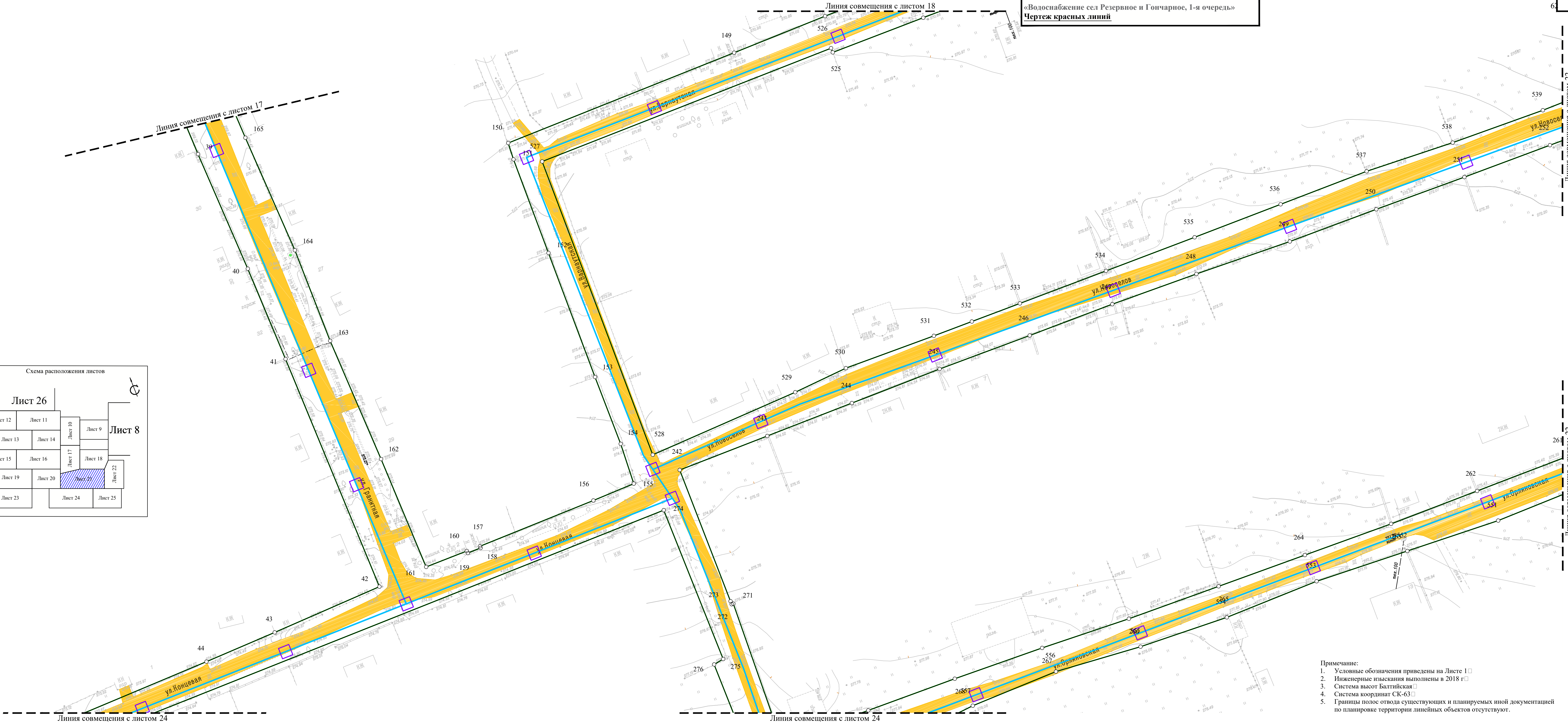
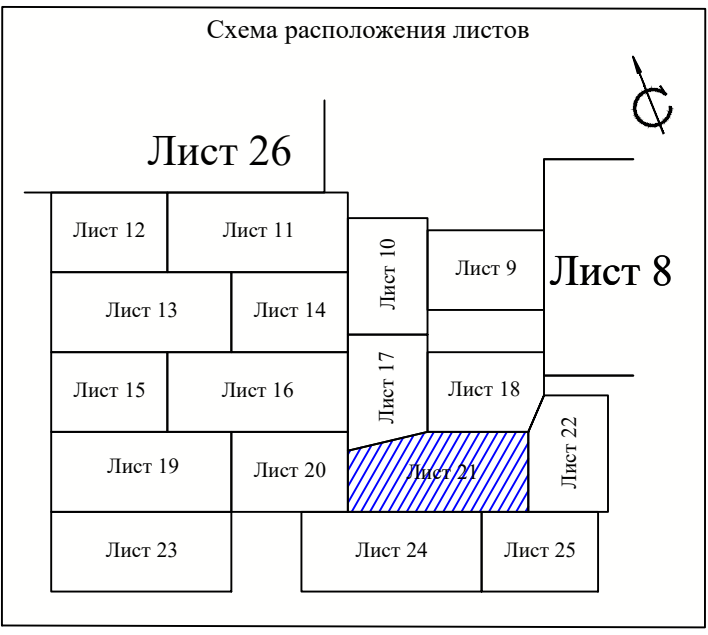
- Примечание:
1. Условные обозначения приведены на Листе 1 □
 2. Инженерные изыскания выполнены в 2018 г □
 3. Система высот Балтийская □
 4. Система координат СК-63 □
 5. Границы полос отвода существующих и планируемых иной документацией по планировке территории линейных объектов отсутствуют.



- Примечание:
1. Условные обозначения приведены на Листе 1 □
 2. Инженерные изыскания выполнены в 2018 г □
 3. Система высот Балтийская □
 4. Система координат СК-63 □
 5. Границы полос отвода существующих и планируемых иной документацией по планировке территории линейных объектов отсутствуют.

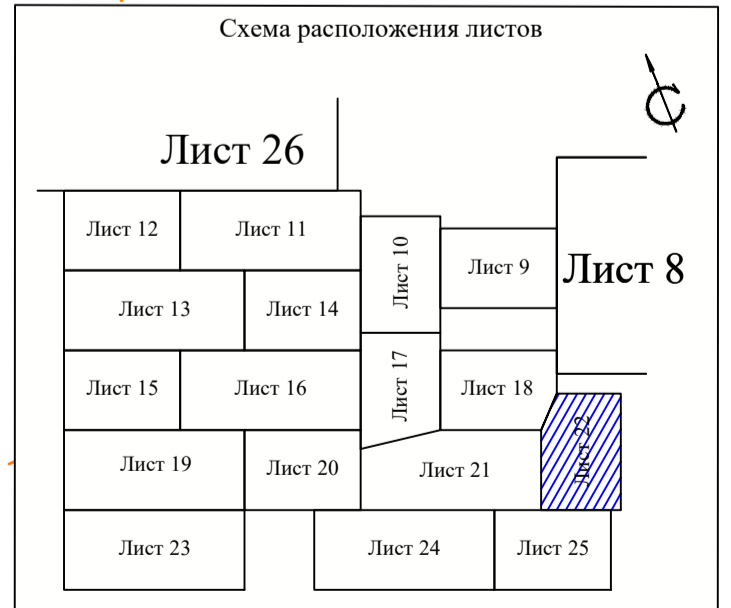
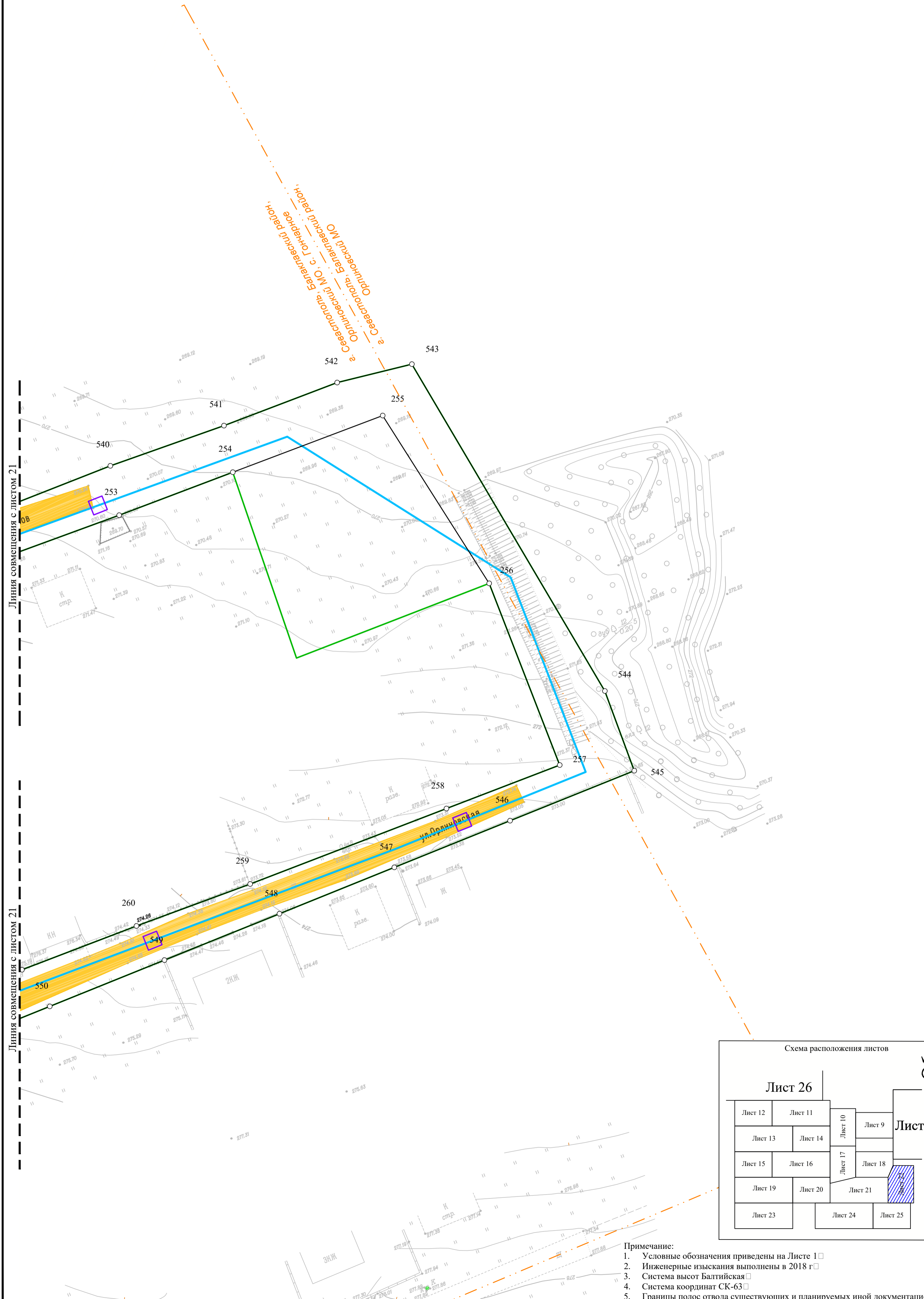
| | | | | | |
|------|---------|------|--------|-------|------|
| Изм. | Кол.уч. | Лист | № док. | Подп. | Дата |
| | | | | | |

Чертеж красных линий М 1:500



- Примечание:
1. Условные обозначения приведены на Листе 1 □
 2. Инженерные изыскания выполнены в 2018 г □
 3. Система высот Балтийская □
 4. Система координат СК-63 □
 5. Границы полос отвода существующих и планируемых иной документацией по планировке территории линейных объектов отсутствуют.

| | | | | | |
|------|---------|------|--------|-------|------|
| Изм. | Кол.уч. | Лист | № док. | Подп. | Дата |
| | | | | | |

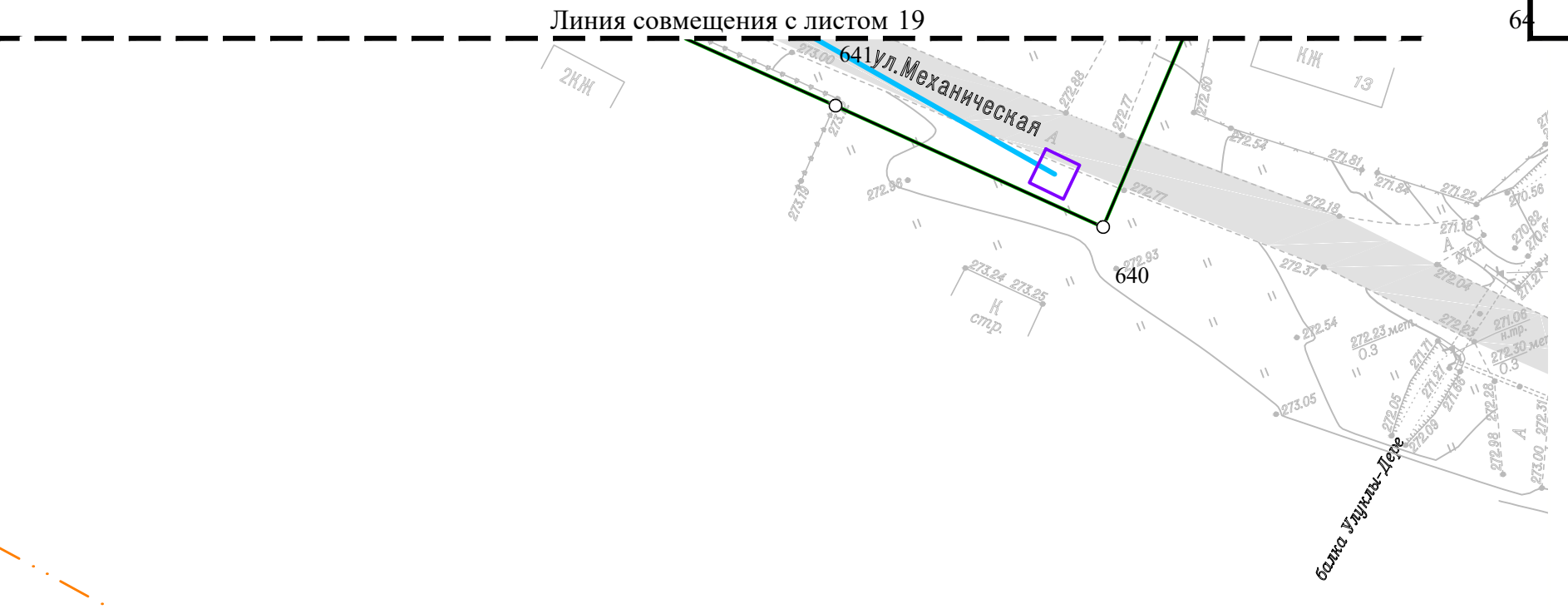
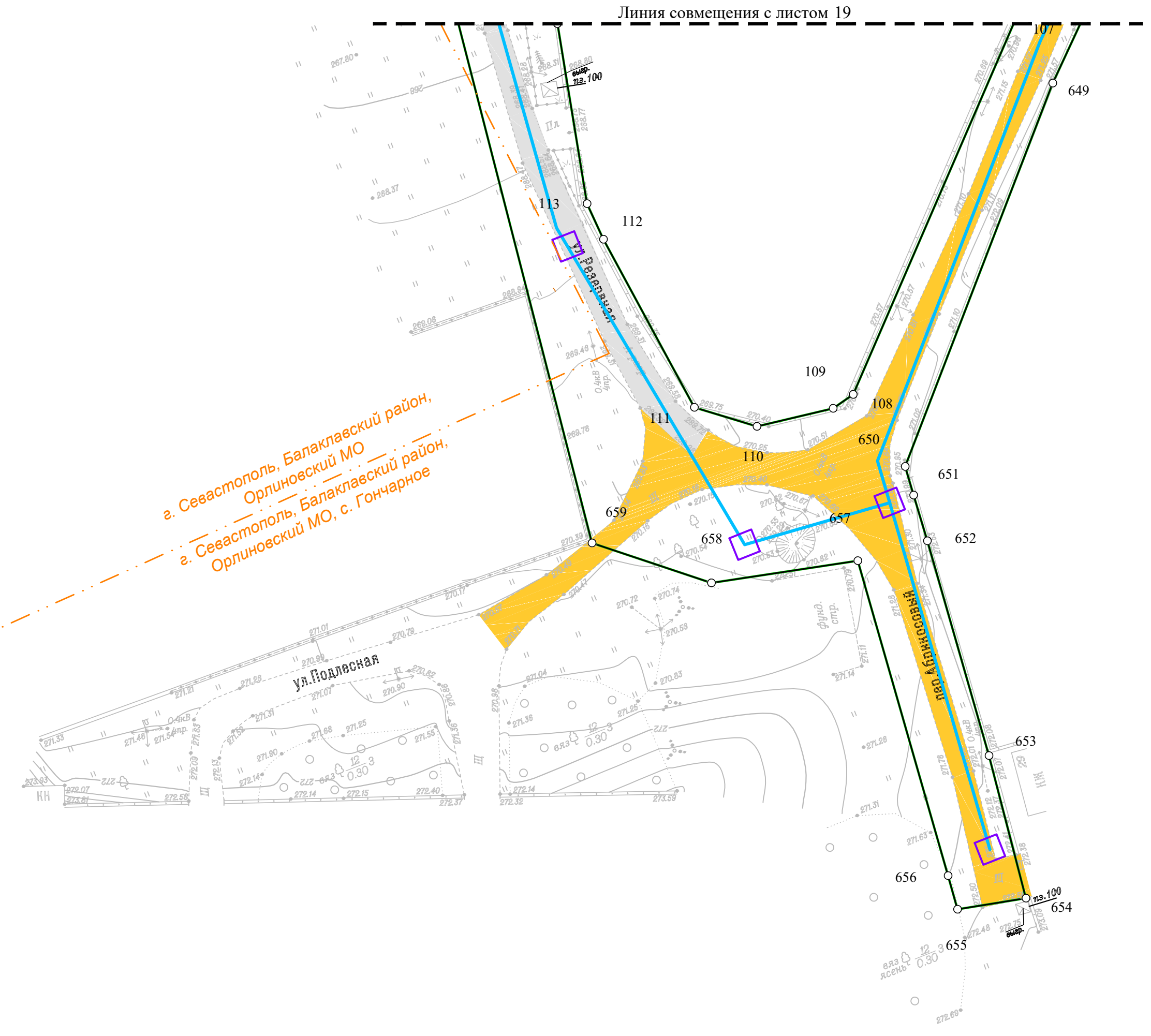


- Примечание:
1. Условные обозначения приведены на Листе 1 □
 2. Инженерные изыскания выполнены в 2018 г □
 3. Система высот Балтийская □
 4. Система координат СК-63 □
 5. Границы полос отвода существующих и планируемых иной документацией по планировке территории линейных объектов отсутствуют.

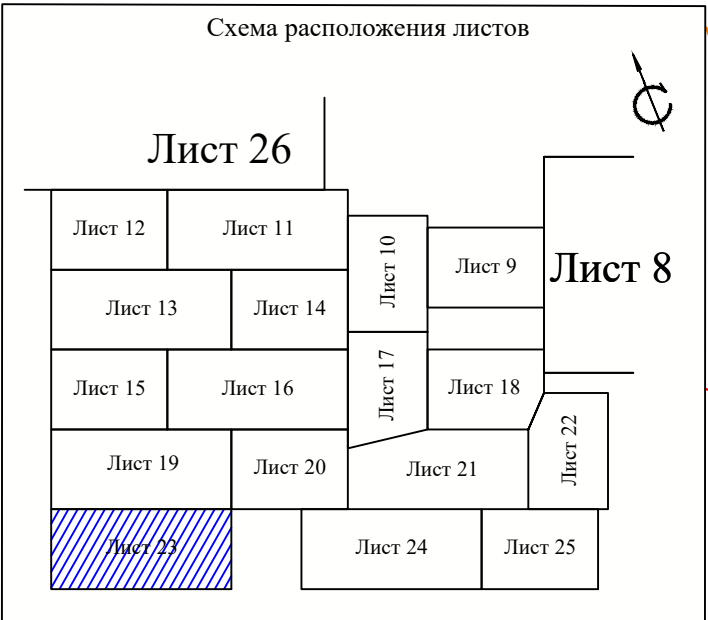
| | | | | | |
|------|---------|------|--------|-------|------|
| Изм. | Кол.уч. | Лист | № док. | Подп. | Дата |
| | | | | | |



«Водоснабжение сел Резервное и Гончарное, 1-я очередь»
Чертеж красных линий



г. Севастополь, Балаклавский район,
Орлиновский МО
г. Севастополь, Балаклавский район,
Орлиновский МО, с. Гончарное



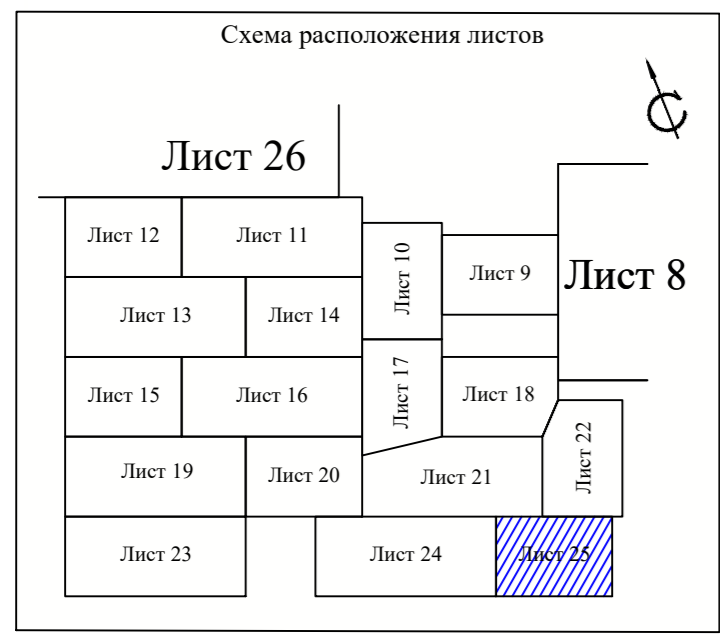
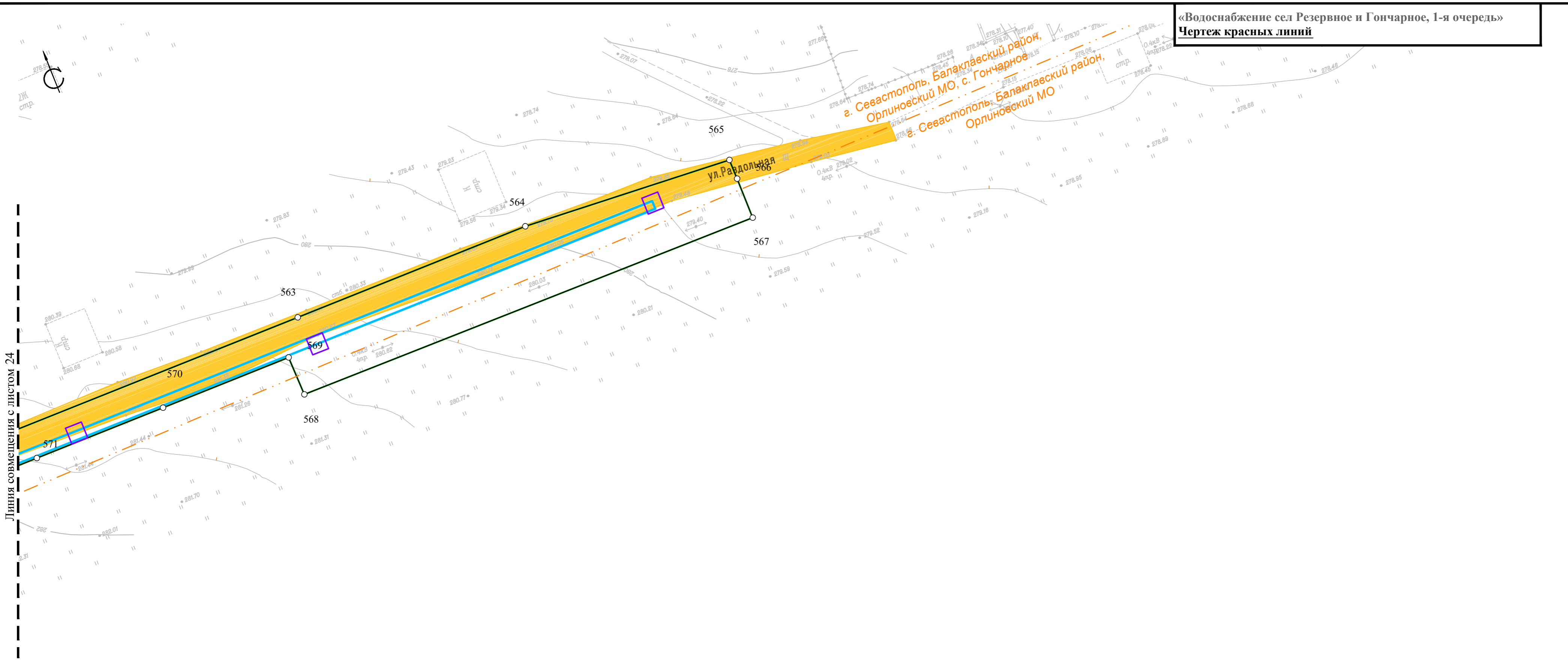
- Примечание:
1. Условные обозначения приведены на Листе 1 □
 2. Инженерные изыскания выполнены в 2018 г □
 3. Система высот Балтийская □
 4. Система координат СК-63 □
 5. Границы полос отвода существующих и планируемых иной документацией по планировке территории линейных объектов отсутствуют.

| | | | | | |
|------|------------|------|--------|-------|------|
| Изм. | Количество | Лист | № док. | Подп. | Дата |
| | | | | | |

Чертеж красных линий М 1:500

Лист 23

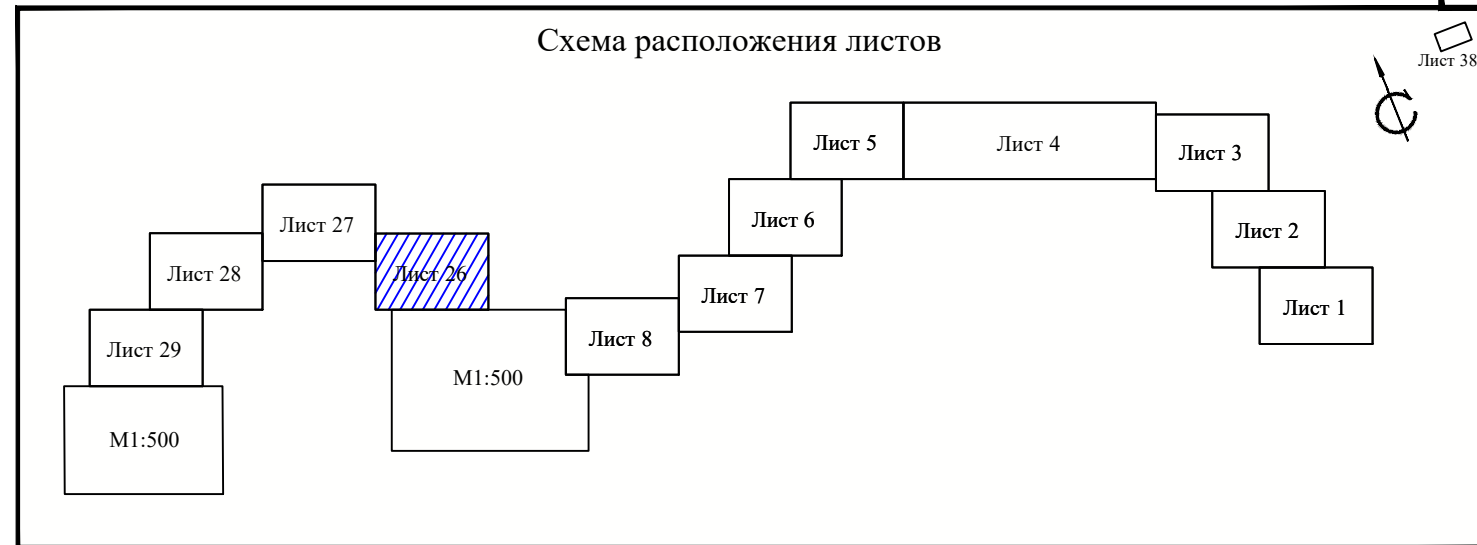
Формат 900x420



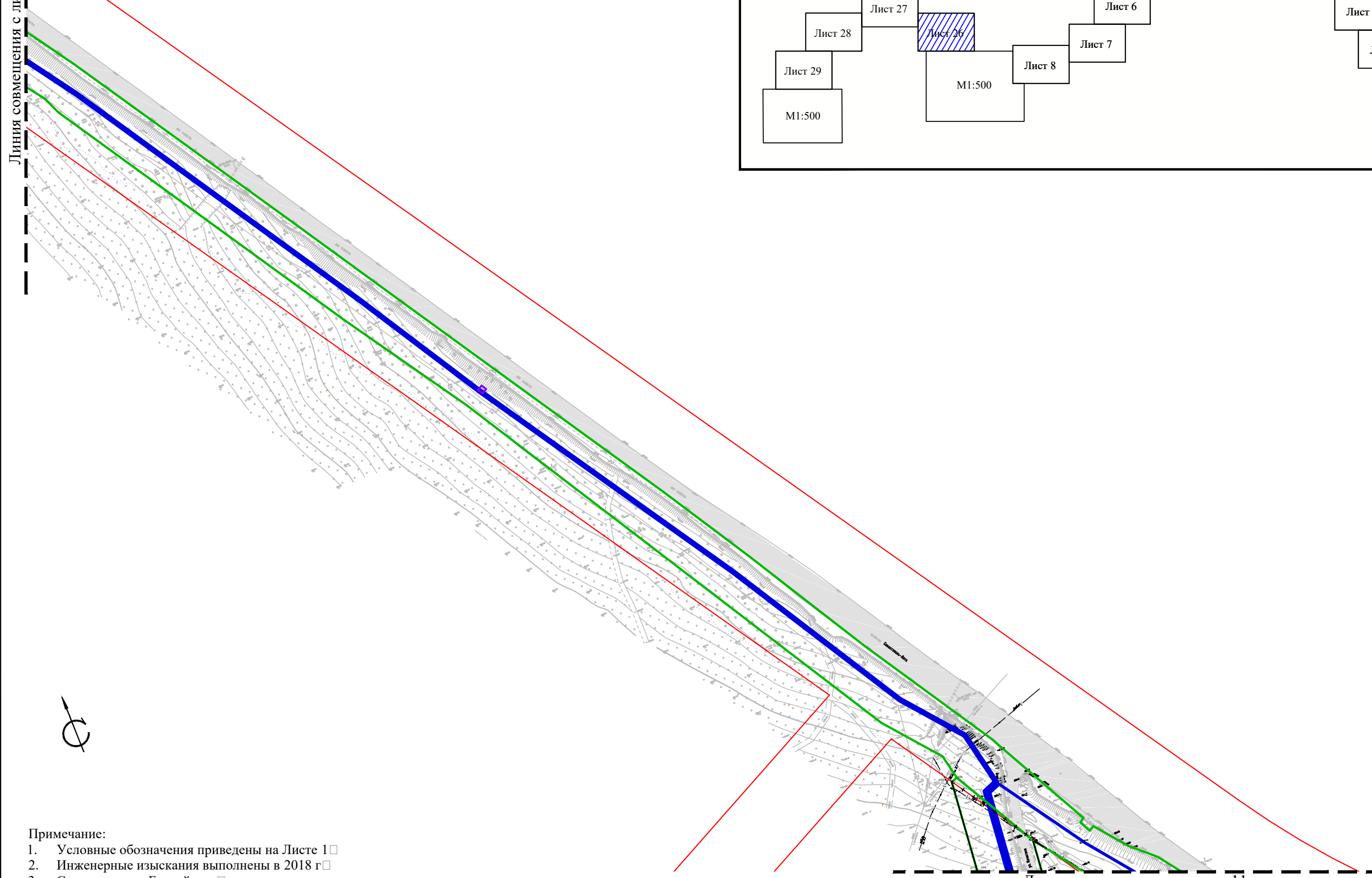
- Примечание:
1. Условные обозначения приведены на Листе 1 □
 2. Инженерные изыскания выполнены в 2018 г □
 3. Система высот Балтийская □
 4. Система координат СК-63 □
 5. Границы полос отвода существующих и планируемых иной документацией по планировке территории линейных объектов отсутствуют.

| | | | | | |
|------|---------|------|--------|-------|------|
| Изм. | Кол.уч. | Лист | № док. | Подп. | Дата |
| | | | | | |

«Водоснабжение сел Резервное и Гончарное, 1-я очередь»
Чертеж красных линий



Линия совмещения с листом 27



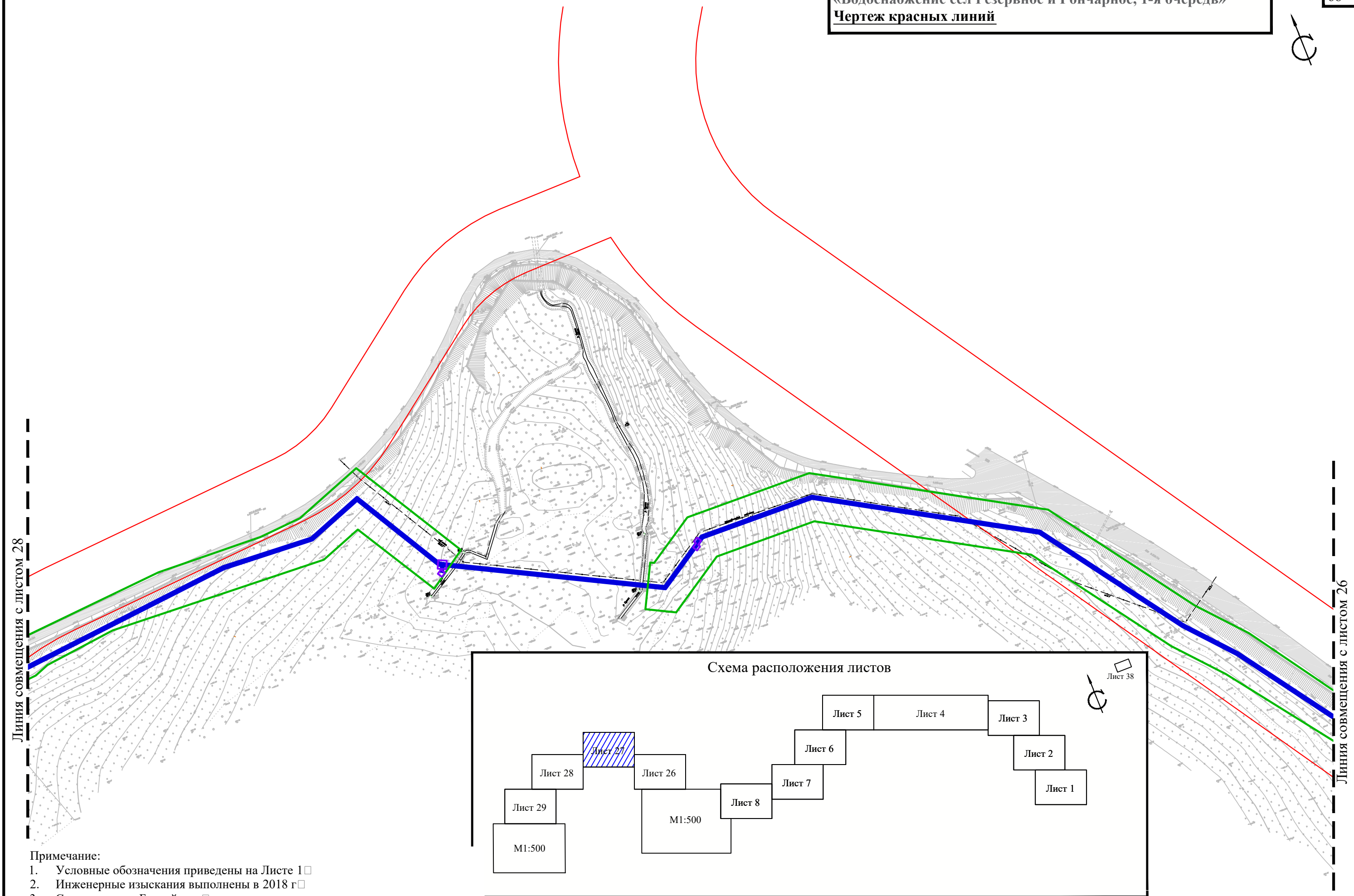
Линия совмещения с листом 11

Примечание:

1. Условные обозначения приведены на Листе 1
2. Инженерные изыскания выполнены в 2018 г.
3. Система высот Балтийская
4. Система координат СК-63
5. Границы полос отвода существующих и планируемых иной документацией по планировке территории линейных объектов отсутствуют.

| | | | | | |
|------|--------|------|--------|-------|------|
| Изм. | Кол.уч | Лист | № док. | Подп. | Дата |
| | | | | | |

Чертеж красных линий М 1:2000



Примечание:

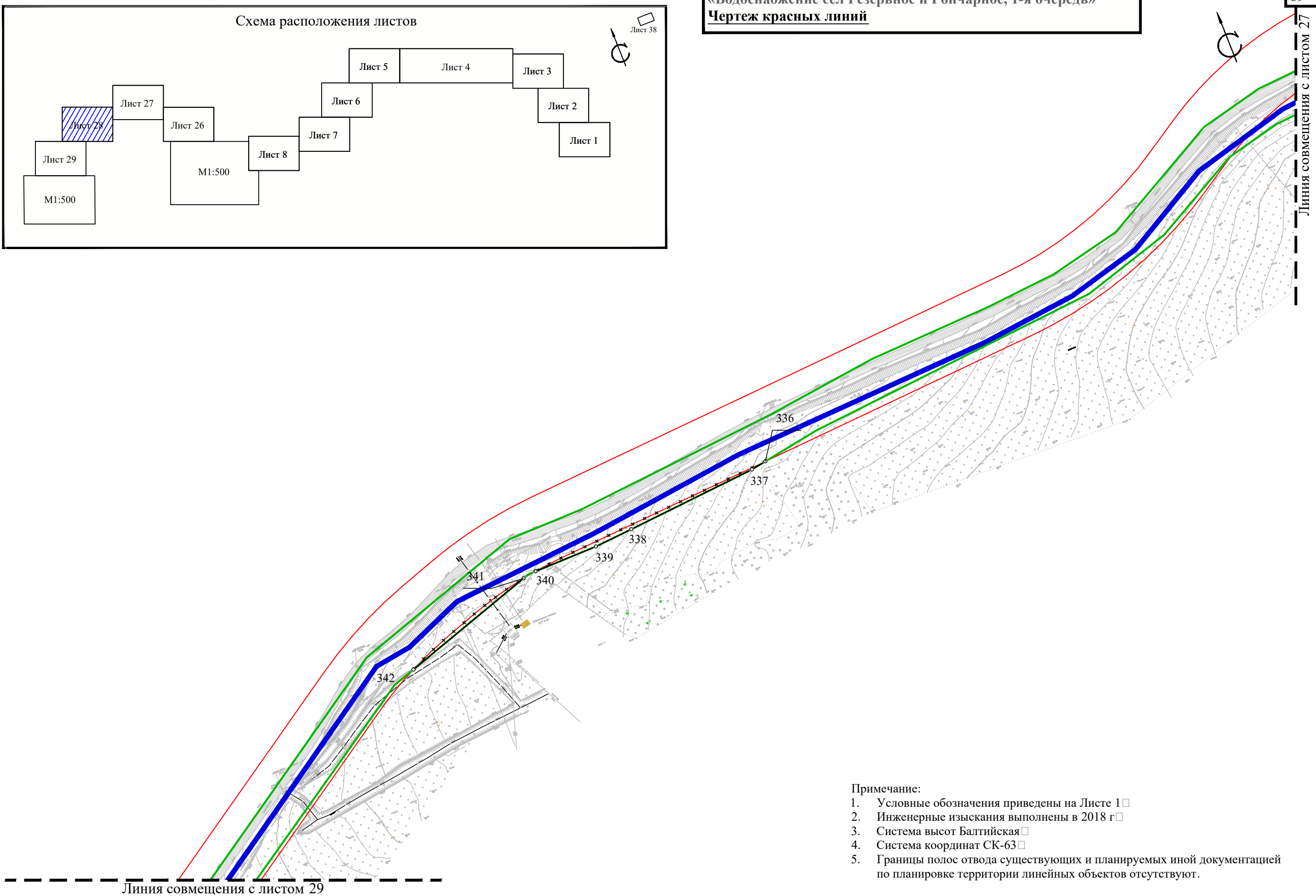
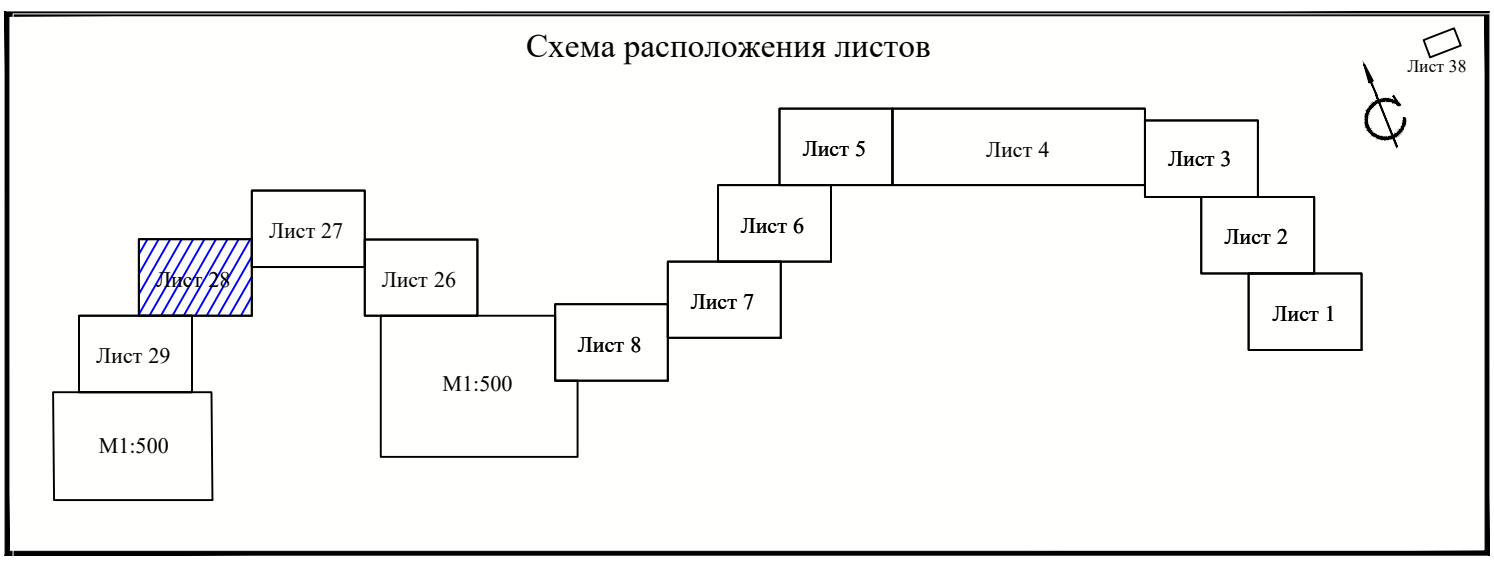
1. Условные обозначения приведены на Листе 1
2. Инженерные изыскания выполнены в 2018 г.
3. Система высот Балтийская
4. Система координат СК-63
5. Границы полос отвода существующих и планируемых иной документацией по планировке территории линейных объектов отсутствуют.

| | | | | | |
|------|--------|------|--------|-------|------|
| Изм. | Кол.уч | Лист | № док. | Подп. | Дата |
| | | | | | |

Чертеж красных линий М 1:2000

«Водоснабжение сел Резервное и Гончарное, 1-я очередь»
Чертеж красных линий

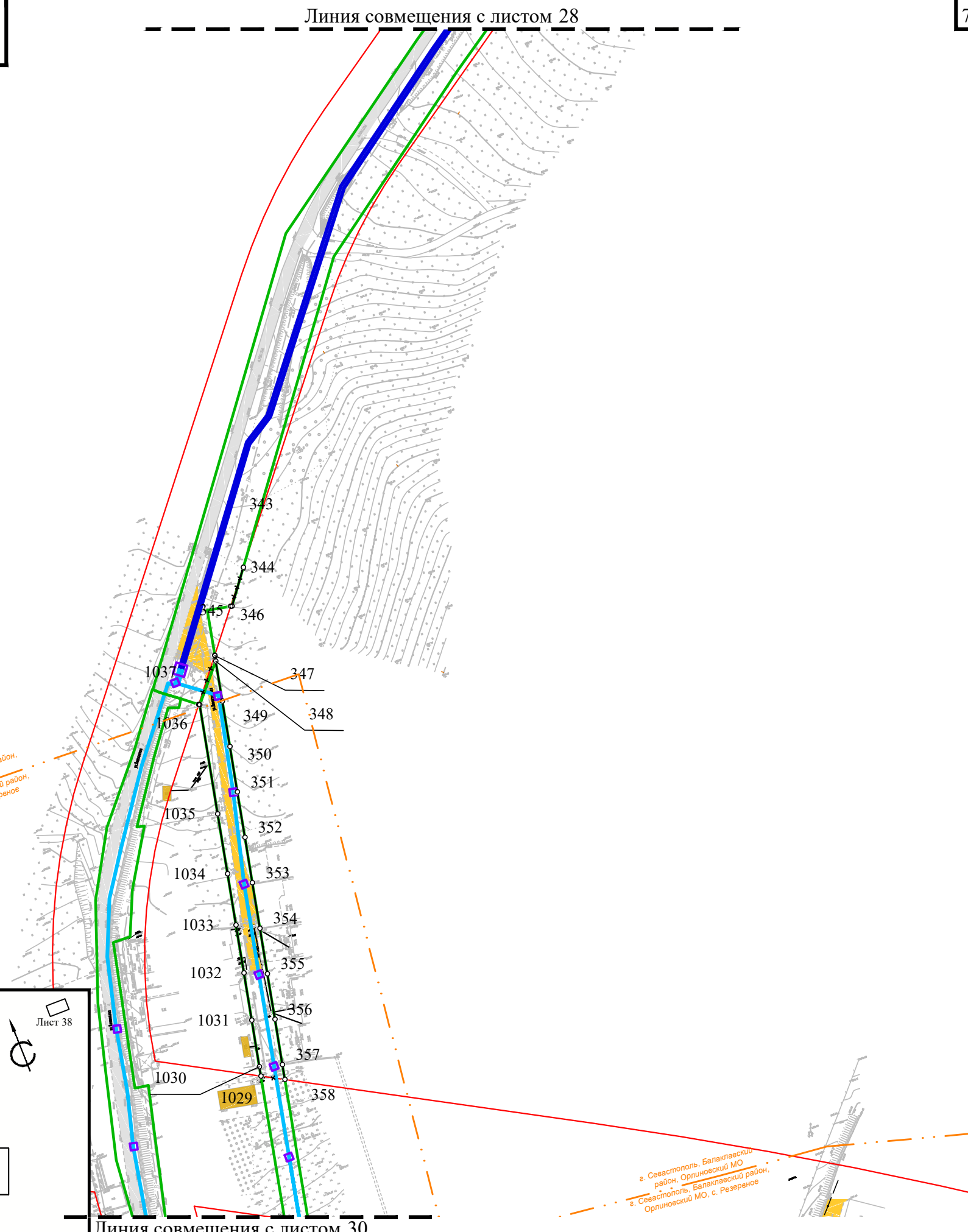
Схема расположения листов



- Примечание:
1. Условные обозначения приведены на Листе 1 □
 2. Инженерные изыскания выполнены в 2018 г □
 3. Система высот Балтийская □
 4. Система координат СК-63 □
 5. Границы полос отвода существующих и планируемых иной документацией по планировке территории линейных объектов отсутствуют.

| | | | | | |
|------|--------|------|--------|-------|------|
| Изм. | Кол.уч | Лист | № док. | Подп. | Дата |
| | | | | | |

Чертеж красных линий М 1:2000



Примечание:

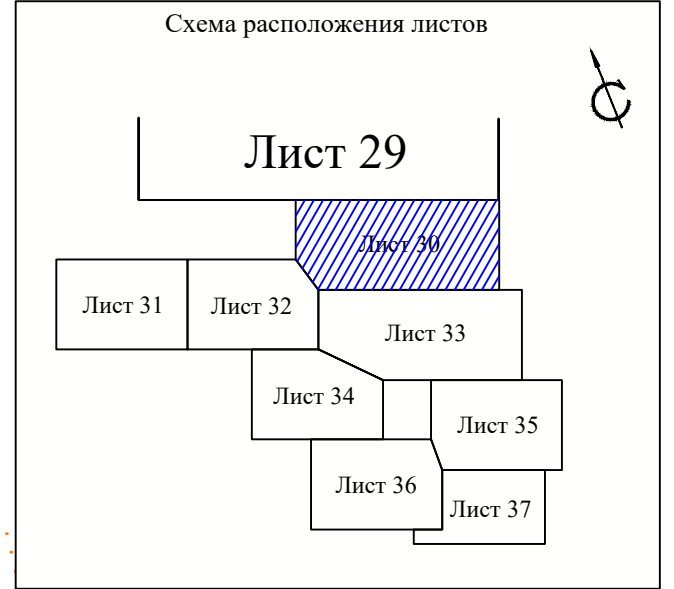
1. Условные обозначения приведены на Листе 1 □
2. Инженерные изыскания выполнены в 2018 г □
3. Система высот Балтийская □
4. Система координат СК-63 □
5. Границы полос отвода существующих и планируемых иной документацией по планировке территории линейных объектов отсутствуют.

Схема расположения листов

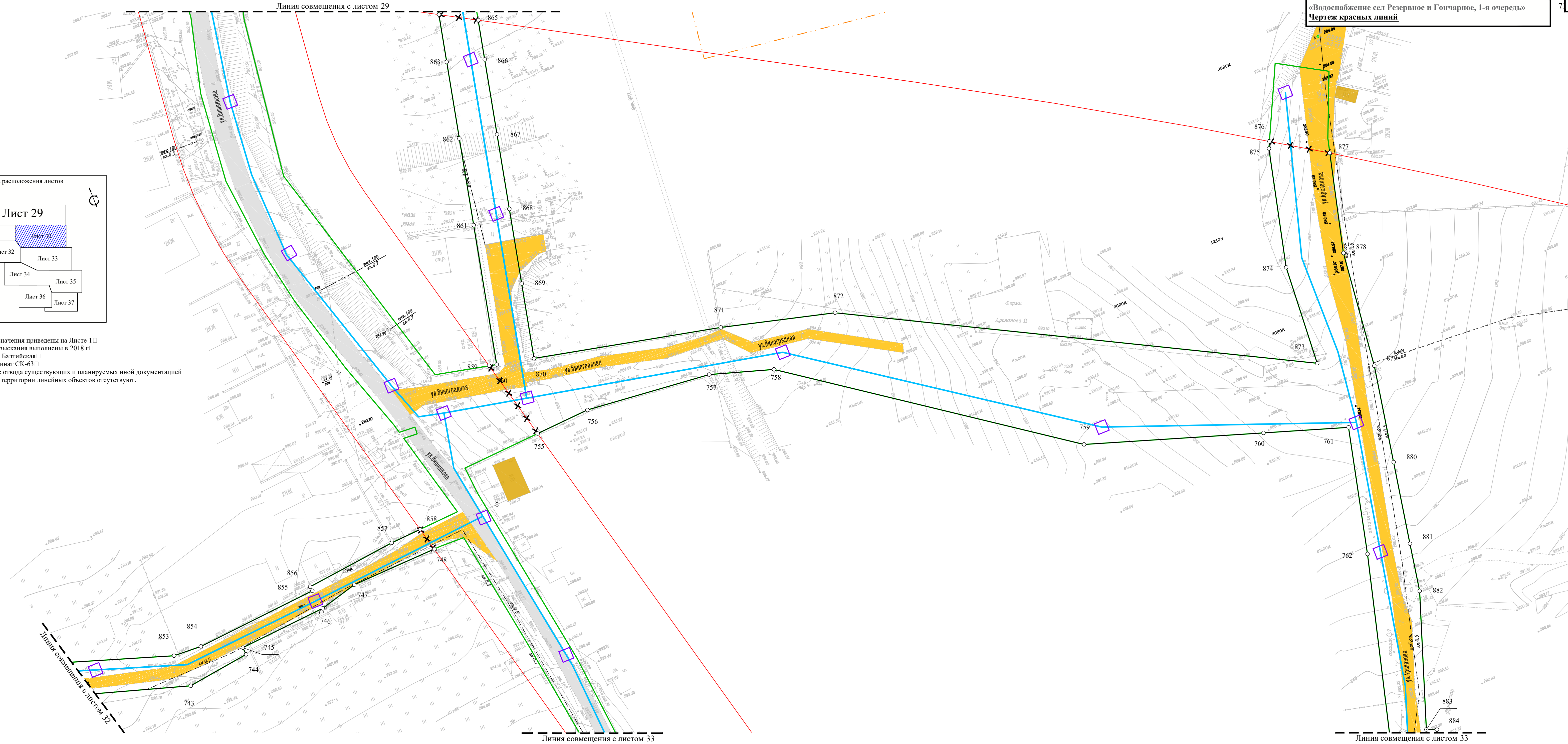


| Изм. | Кол.уч | Лист | № док. | Подп. | Дата |
|------|--------|------|--------|-------|------|
| | | | | | |

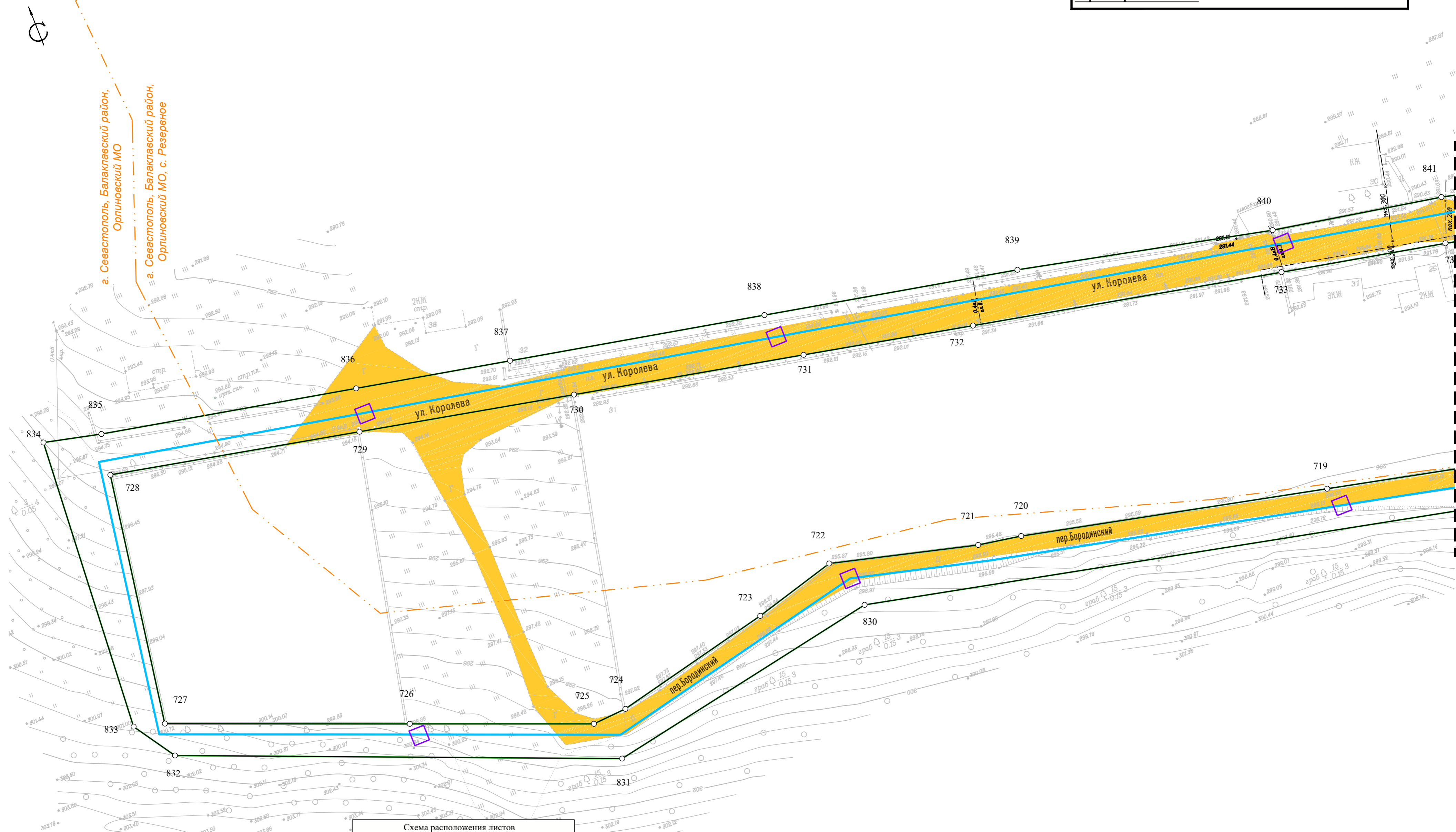
Чертеж красных линий М 1:2000



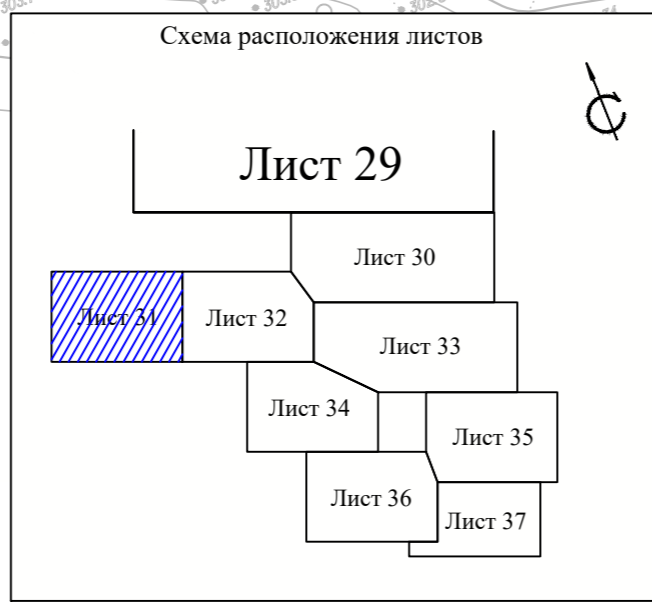
- Примечание:
1. Условные обозначения приведены на Листе 1 □
 2. Инженерные изыскания выполнены в 2018 г □
 3. Система высот Балтийская □
 4. Система координат СК-63 □
 5. Границы полос отвода существующих и планируемых иной документацией по планировке территории линейных объектов отсутствуют.



| | | | | | |
|------|---------|------|--------|-------|------|
| Изм. | Кол.уч. | Лист | № док. | Подп. | Дата |
| | | | | | |



Линия совмещения с листом 32



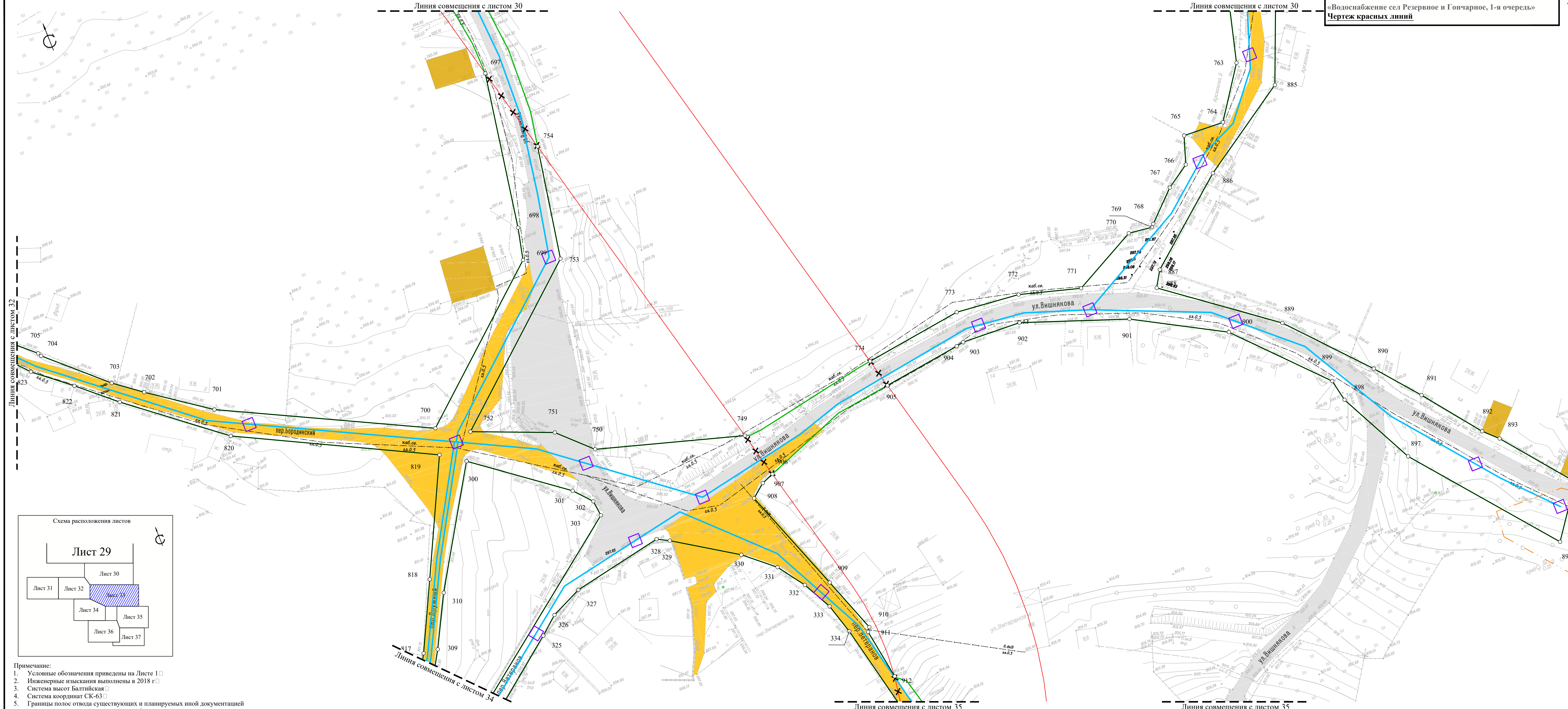
- Примечание:
1. Условные обозначения приведены на Листе 1 □
 2. Инженерные изыскания выполнены в 2018 г □
 3. Система высот Балтийская □
 4. Система координат СК-63 □
 5. Границы полос отвода существующих и планируемых иной документацией по планировке территории линейных объектов отсутствуют.

| | | | | | |
|------|--------|------|--------|-------|------|
| Изм. | Кол.уч | Лист | № док. | Подп. | Дата |
| | | | | | |

Чертеж красных линий М 1:500

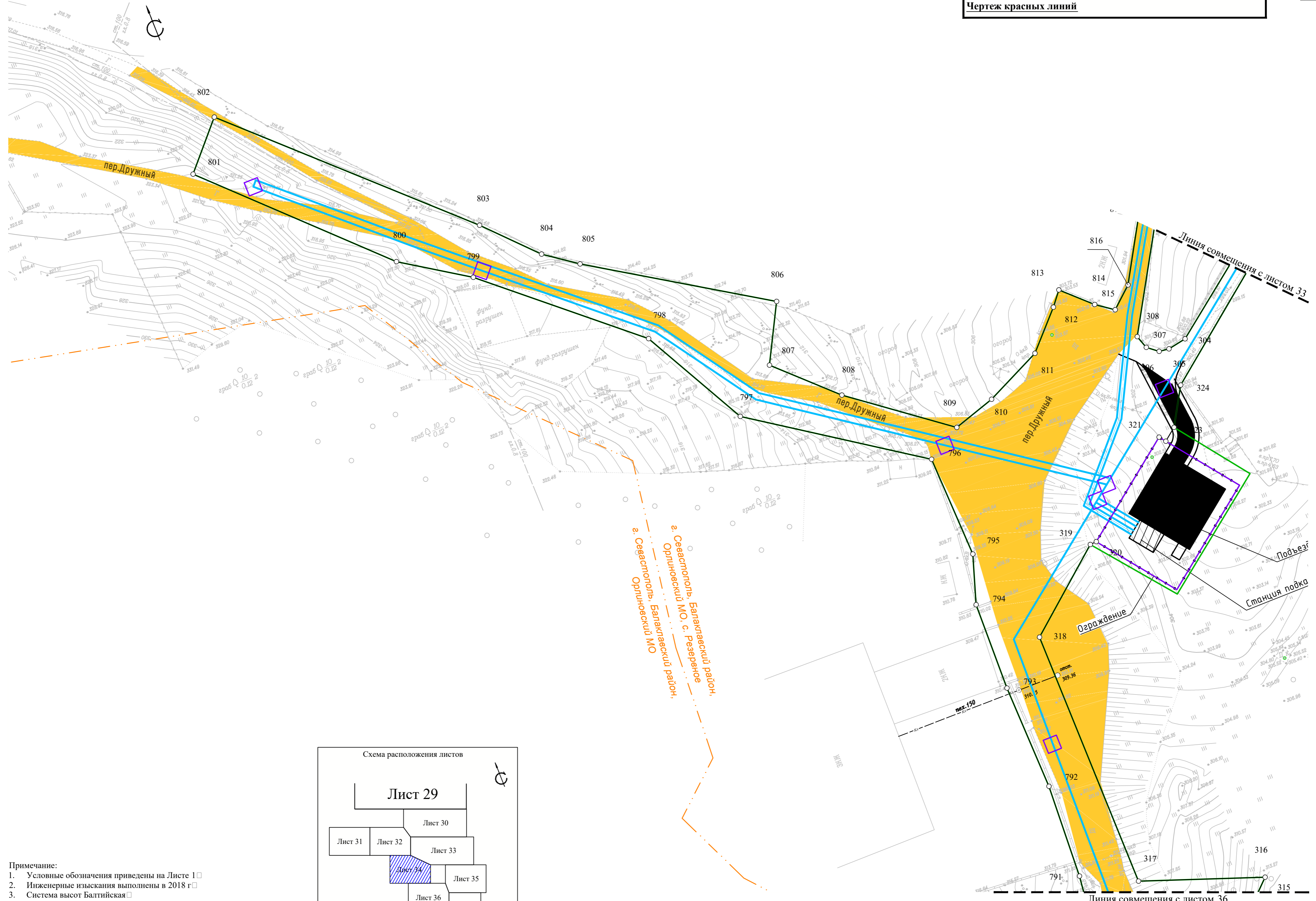
Лист

31

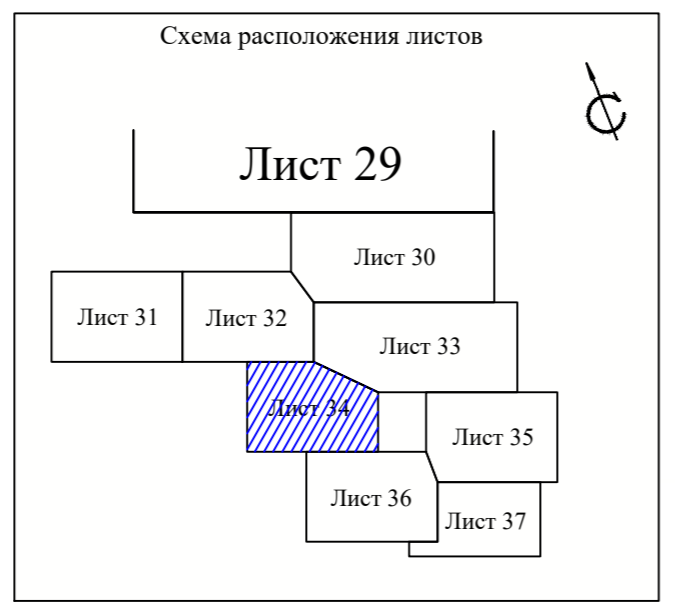


- Примечание:
1. Условные обозначения приведены на Листе 1 □
 2. Инженерные изыскания выполнены в 2018 г. □
 3. Система высот Балтийская □
 4. Система координат СК-63 □
 5. Границы полос отвода существующих и планируемых иной документацией по планировке территории линейных объектов отсутствуют.

| Изм. | Кол.уч. | Лист | № док. | Подп. | Дата |
|------|---------|------|--------|-------|------|
| | | | | | |



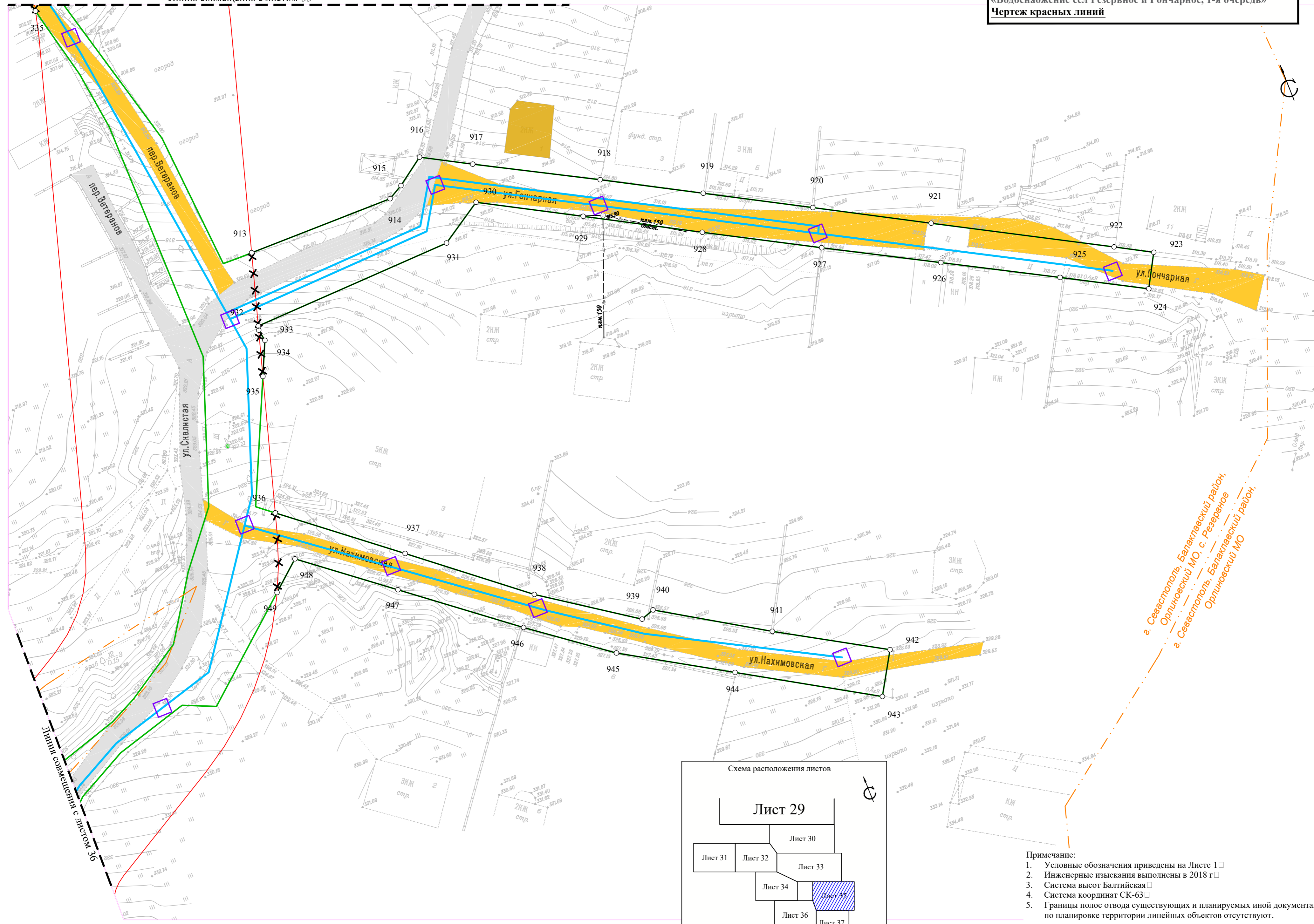
г. Севастополь, Балаклавский район,
Орлинский МО, с. Резервное
г. Севастополь, Балаклавский район,
Орлинский МО



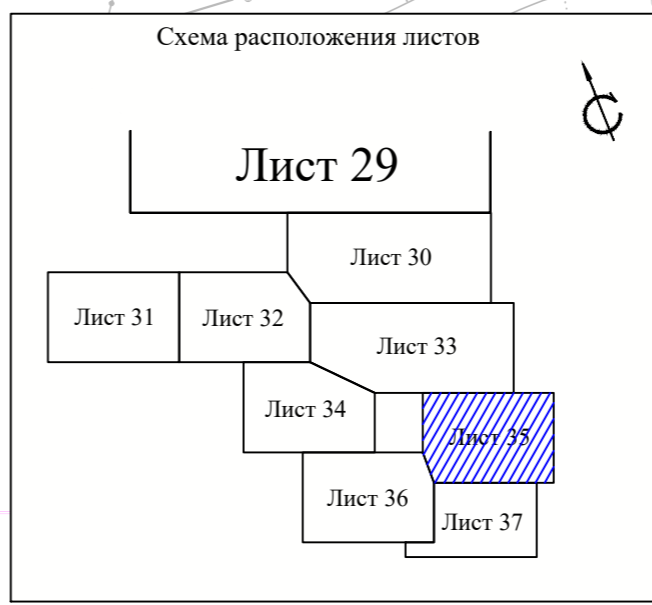
- Примечание:
1. Условные обозначения приведены на Листе 1 □
 2. Инженерные изыскания выполнены в 2018 г □
 3. Система высот Балтийская □
 4. Система координат СК-63 □
 5. Границы полос отвода существующих и планируемых иной документацией по планировке территории линейных объектов отсутствуют.

| Изм. | Кол.уч. | Лист | № док. | Подп. | Дата |
|------|---------|------|--------|-------|------|
| | | | | | |

Чертеж красных линий М 1:500



г. Севастополь Балаклавский район
Орлиновский МО, с. Резервное
г. Севастополь Балаклавский район
Орлиновский МО



- Примечание:
1. Условные обозначения приведены на Листе 1 □
 2. Инженерные изыскания выполнены в 2018 г □
 3. Система высот Балтийская □
 4. Система координат СК-63 □
 5. Границы полос отвода существующих и планируемых иной документацией по планировке территории линейных объектов отсутствуют.

| Изм. | Кол.уч. | Лист | № док. | Подп. | Дата |
|------|---------|------|--------|-------|------|
| | | | | | |

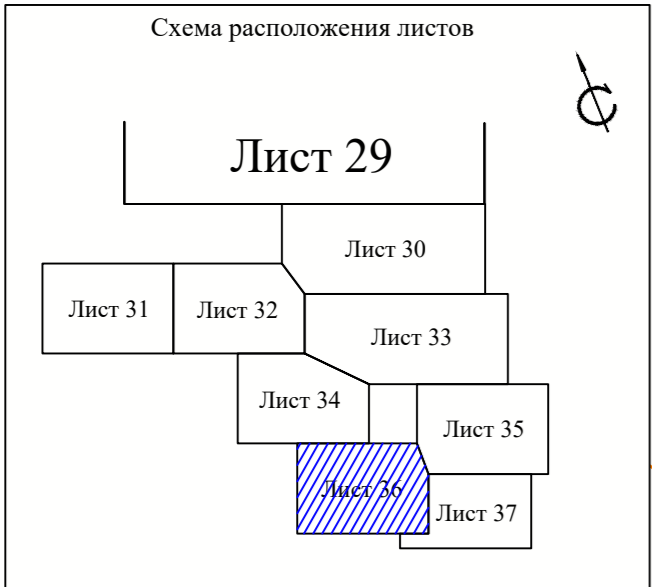
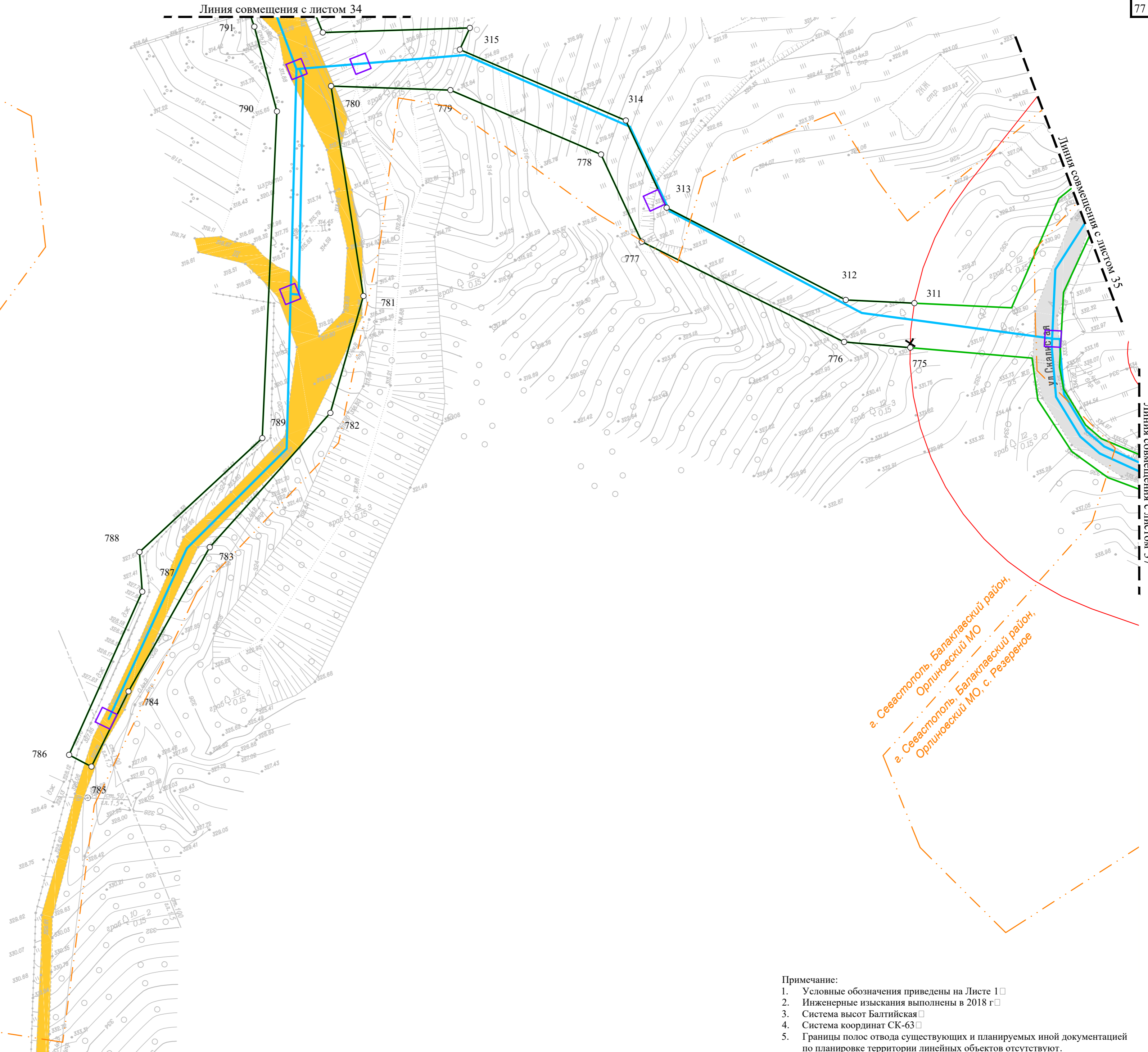


г. Севастополь, Балаклавский район,
 Орлиновский МО

г. Севастополь, Балаклавский район,
 Орлиновский МО, с. Резервное

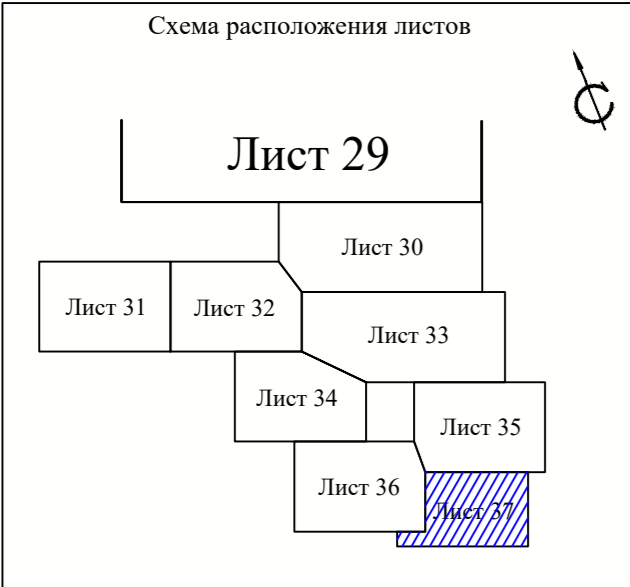
г. Севастополь, Балаклавский район,
 Орлиновский МО

г. Севастополь, Балаклавский район,
 Орлиновский МО, с. Резервное



- Примечание:
1. Условные обозначения приведены на Листе 1 □
 2. Инженерные изыскания выполнены в 2018 г □
 3. Система высот Балтийская □
 4. Система координат СК-63 □
 5. Границы полос отвода существующих и планируемых иной документацией по планировке территории линейных объектов отсутствуют.

| Изм. | Кол.уч. | Лист | № док. | Подп. | Дата |
|------|---------|------|--------|-------|------|
| | | | | | |



- Примечание:
1. Условные обозначения приведены на Листе 1 □
 2. Инженерные изыскания выполнены в 2018 г □
 3. Система высот Балтийская □
 4. Система координат СК-63 □
 5. Границы полос отвода существующих и планируемых иной документацией по планировке территории линейных объектов отсутствуют.

| | | | | | |
|------|---------|------|--------|-------|------|
| Изм. | Кол.уч. | Лист | № док. | Подл. | Дата |
| | | | | | |

